

KOMENTÁŘ

31. 3. 2022

Zemědělství v Pardubickém kraji podle Integrovaného šetření 2020

Integrované šetření v zemědělství 2020 probíhalo na podzim roku 2020 jako plošné zjišťování a jeho výsledky za kraje ČSÚ zveřejnil v prosinci 2021. Obsahem a cílem navázalo na výběrové šetření z roku 2016, 2013, 2007, 2005, 2003 a celoplošná zemědělská šetření Agrocenzus 2010 a 2000. Šetření proběhlo ve všech členských státech EU. Cílem šetření bylo zjistit detailní a komplexní údaje o velikosti, struktuře a vývoji zemědělských subjektů, jejich vybavenosti, výrobní orientaci a mimozemědělských a doplňkových činnostech. Současně byly zjišťovány i informace o rozsahu ekologického zemědělství. Šetření je také podkladem pro aktualizaci Zemědělského registru, vedeného Českým statistickým úřadem. Registr slouží jako základna pro každoroční zjišťování v zemědělství. Výsledky budou využity pro formování zemědělské politiky nejen v České republice, ale i Evropské unii.

Pro Integrované šetření v zemědělství 2020 byly použity prahové hodnoty stanovené nařízením Evropského parlamentu a Rady (EU) č. 2018/1091, které odpovídají 98% pokrytí celkové obhospodařované zemědělské půdy (s výjimkou zelinářských zahrad) a 98% pokrytí dobytčích jednotek¹⁾. Data za Hlavní město Prahu jsou publikována v agregaci s údaji za Středočeský kraj. Prezentované výsledky Agrocenzu 2000 byly za účelem srovnatelnosti přepočteny podle prahových hodnot stanovených pro IŠZ 2020.

Integrované šetření v zemědělství v roce 2020 přineslo aktualizovaná data o **zemědělském sektoru v krajích České republiky**. Do šetření bylo zahrnuto celkem 28 909 zemědělských subjektů, z toho 24 648 (85,3 %) subjektů fyzických osob a 4 261 (14,7 %) subjektů právnických osob. Mezi fyzickými osobami převažovali zemědělští podnikatelé (18 667 subjektů; 75,7 %); právnické osoby byly reprezentovány především společnostmi s ručením omezeným (2 875 subjektů; 67,5 %), akciovými společnostmi (664 subjektů; 15,6 %) a družstvy (492 subjektů 11,5 %). Ve srovnání s rokem 2000 se počet zemědělských subjektů hospodařících na území ČR snížil o více než čtvrtinu (-26,0 %). Počet subjektů fyzických osob se snížil téměř o třetinu (-31,9 %). Téměř o polovinu vzrostl počet subjektů právnických osob (+47,7 %), zejména společností s ručením omezeným (+112,8 %), výrazně se snížil počet družstev (-33,7 %).

V Pardubickém kraji se v roce 2020 do integrovaného šetření v zemědělství zapojilo 1 578 zemědělských subjektů, z toho 1 344 (85,2 %) subjektů fyzických osob a 234 (14,8 %) subjektů ve vlastnictví právnických osob. Porovnáním s výsledky šetření roku 2000 se počet zemědělských subjektů v kraji snížil téměř o třetinu (-31,6 %), pokles byl tedy výraznější (rozdíl 5,5 procentních bodů) než na republikové úrovni. Počet zemědělských subjektů fyzických osob se na území kraje během dvaceti let snížil o více než třetinu (-36,6 %). Naopak počet zemědělských subjektů právnických osob v Pardubickém kraji ve srovnání s rokem 2000 vzrostl (o 26,5 %), přírůstek však byl v mezikrajském srovnání třetí nejmenší.

¹⁾ Dobytčí jednotka (DJ) – standardní měřicí jednotka umožňující sdružení různých kategorií hospodářských zvířat za účelem jejich srovnání. 1 DJ představuje 500 kg živé váhy zvířete.

KOMENTÁŘ

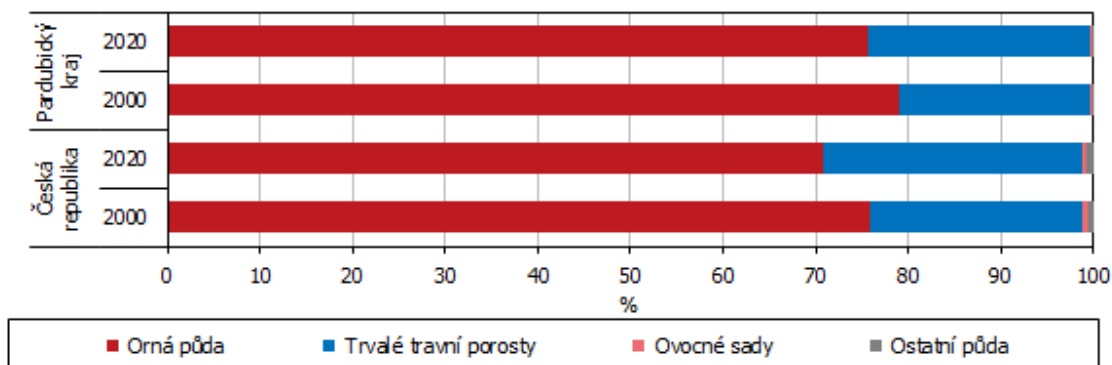
Tab. 1 Zemědělské subjekty podle právní formy v krajích ČR k 30. 9.

Zdroj: Agrocensus 2000 a Integrované šetření v zemědělství 2020

	2000				2020			
	Zemědělské subjekty				Zemědělské subjekty			
	Celkem	Podíl na ČR (%)	z celku		Celkem	Podíl na ČR (%)	z celku	
fyzické osoby			právnícké osoby	fyzické osoby			právnícké osoby	
Česká republika	39 082	100,0	36 198	2 884	28 909	100,0	24 648	4 261
v tom kraje:								
Hl. město Praha								
+ Středočeský	4 986	12,8	4 561	425	3 811	13,2	3 162	649
Jihočeský	4 057	10,4	3 709	348	3 158	10,9	2 636	522
Plzeňský	2 108	5,4	1 908	200	2 079	7,2	1 720	359
Karlovarský	371	0,9	315	56	506	1,8	389	117
Ústecký	2 035	5,2	1 853	182	1 449	5,0	1 188	261
Liberecký	1 493	3,8	1 356	137	1 103	3,8	930	173
Královéhradecký	2 498	6,4	2 309	189	1 758	6,1	1 516	242
Pardubický	2 306	5,9	2 121	185	1 578	5,5	1 344	234
Vysočina	4 152	10,6	3 853	299	2 639	9,1	2 285	354
Jihomoravský	8 343	21,3	7 981	362	5 750	19,9	5 112	638
Olomoucký	2 032	5,2	1 844	188	1 481	5,1	1 220	261
Zlínský	2 267	5,8	2 117	150	1 657	5,7	1 430	227
Moravskoslezský	2 434	6,2	2 271	163	1 940	6,7	1 716	224

Zemědělské subjekty v roce 2020 obhospodařovaly 3 494 tis. ha **zemědělské půdy**, tj. 44,3 % rozlohy České republiky, v roce 2000 to bylo 46,0 %; během 20 let se plocha obhospodařované zemědělské půdy snížila o 130 tis. ha. V Pardubickém kraji činila v roce 2020 výměra obhospodařované zemědělské půdy bezmála 230 tisíc ha, tj. 50,9 % rozlohy kraje a ve srovnání s rokem 2000 se výměra zemědělské půdy snížila o 10,5 tis. ha. Jak naznačuje níže umístěný graf, se snižováním výměry zemědělské půdy se pojí i přesuny ve způsobu jejího využití. Zatímco orná půda a ovocné sady zaznamenaly během dvaceti let snížení podílu na obhospodařované zemědělské půdě, zvyšovaly se výměry trvalých travních porostů jak na republikové úrovni, tak i na úrovni Pardubického kraje.

Obhospodařovaná zemědělská půda podle druhu v Pardubickém kraji a ČR k 30. 9.



KOMENTÁŘ

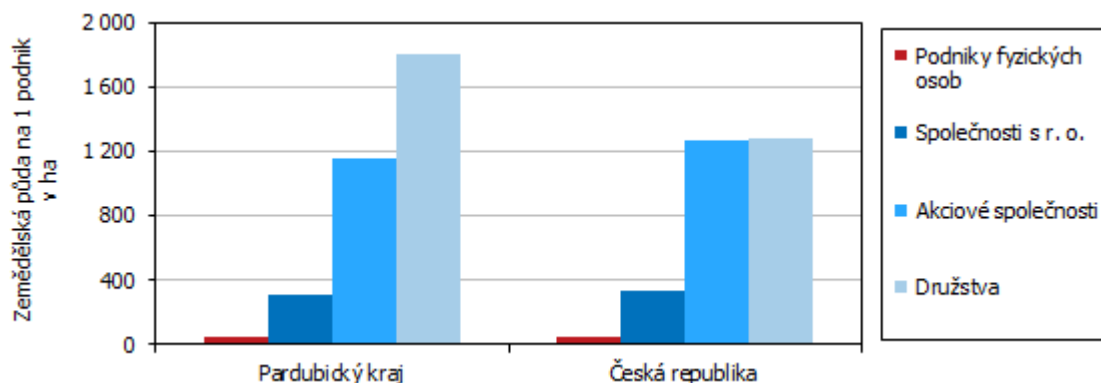
Tab. 2 Obhospodařovaná zemědělská půda v krajích ČR k 30. 9.

Zdroj: Agrocensus 2000 a Integrované šetření v zemědělství 2020

	2000					2020				
	Obhospodařovaná zemědělská půda (ha)					Obhospodařovaná zemědělská půda (ha)				
	Celkem	z toho vlastní (%)	z celku			Celkem	z toho vlastní (%)	z celku		
orná půda			trvalé travní porosty	ovocné sady	orná půda			trvalé travní porosty	ovocné sady	
Česká republika v tom kraje:	3 623 929	8,0	2 751 127	826 276	22 489	3 493 609	27,3	2 473 239	978 087	16 354
Hl. město Praha										
+ Středočeský	568 023	9,4	512 584	48 319	3 906	562 145	23,6	484 521	72 280	3 068
Jihočeský	447 438	8,5	292 713	152 705	1 473	419 045	26,5	244 294	173 442	962
Plzeňský	341 412	7,3	240 769	99 607	687	322 867	27,7	202 259	119 560	612
Karlovarský	93 749	5,1	41 173	52 400	84	101 932	46,3	34 475	67 370	46
Ústecký	215 093	9,2	158 041	49 299	3 094	214 729	39,3	146 735	62 520	1 618
Liberecký	99 058	12,3	50 580	47 196	859	97 112	33,1	36 684	59 041	1 029
Královéhradecký	239 688	7,3	181 385	55 403	2 413	234 035	27,3	167 314	64 553	1 980
Pardubický	240 335	6,2	189 700	49 562	510	229 886	27,1	173 760	55 446	460
Vysočina	392 686	9,9	310 757	81 212	115	362 760	22,1	278 329	84 165	113
Jihomoravský	362 010	6,3	325 541	19 571	6 197	357 517	27,4	315 371	23 166	3 011
Olomoucký	243 822	6,7	195 435	45 383	1 869	234 070	24,1	171 210	60 667	1 311
Zlínský	154 112	7,1	104 788	47 538	977	148 596	22,2	94 466	51 806	1 487
Moravskoslezský	226 501	7,6	147 661	78 080	305	208 917	30,0	123 819	84 072	655

K významným změnám došlo v průběhu dvaceti let ve **vlastnických vztazích** k půdě. Zatímco v roce 2000 subjekty hospodařily téměř výhradně na půdě pronajaté (92,0 % v ČR; 93,8 % v Pardubickém kraji a zároveň 2. nejvyšší podíl ve srovnání krajů); v roce 2020 již zemědělské subjekty na území České republiky vlastnily 27,3 % celkové výměry obhospodařované půdy (27,1 % v Pardubickém kraji).

Výměra obhospodařované zemědělské půdy na 1 podnik podle právní formy v Pardubickém kraji a ČR k 30. 9. 2020

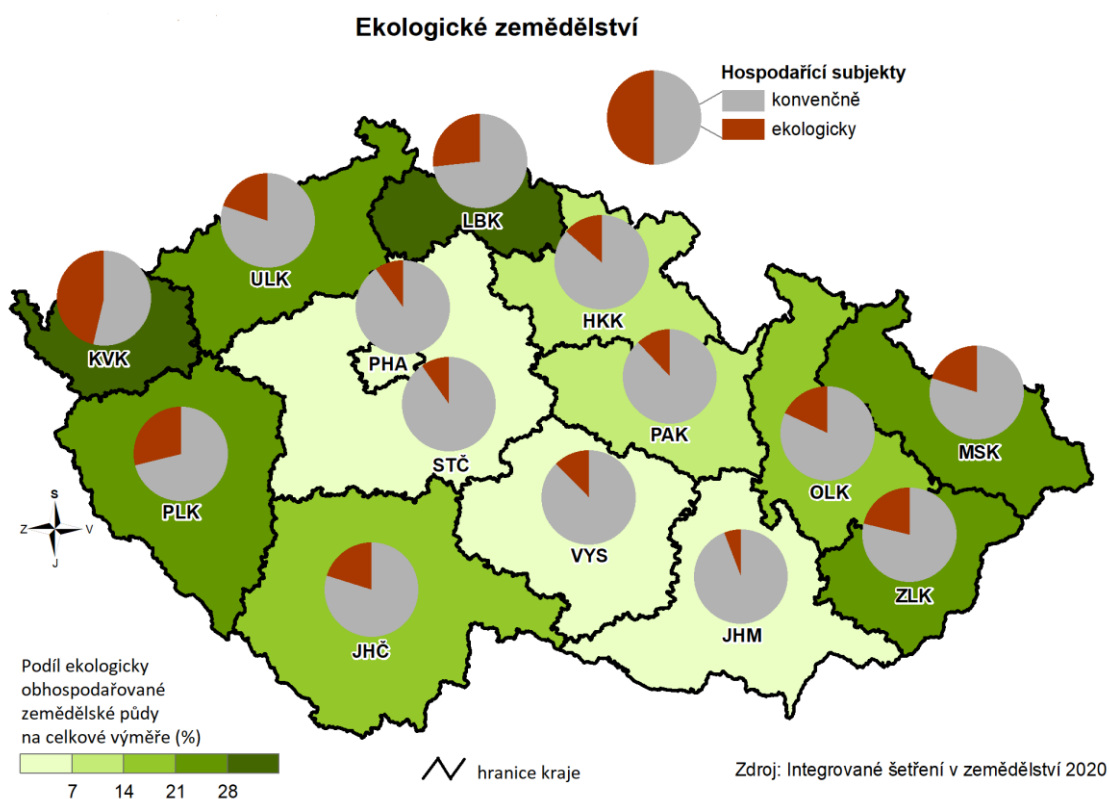


Značné rozdíly existují v kraji stejně jako v celé ČR mezi **průměrnou velikostí zemědělských podniků fyzických a právnických osob**. Průměrná velikost zemědělských podniků fyzických osob v kraji v roce 2020 (vyjádřená výměrou obhospodařované zemědělské půdy) činila 43,4 hektaru a byla pouze o 1,1 hektaru vyšší než celostátní průměr. Naproti tomu průměrná velikost podniků právnických osob v kraji byla oproti průměru ČR vyšší o čtvrtinu, tedy téměř o 160 hektarů a činila 732,9 hektaru. Vyšší průměrná výměra podniků právnických osob v kraji je

KOMENTÁŘ

dána především větší průměrnou výměrou půdy obhospodařované zemědělskými družstvy (o 41 %), než činí celostátní průměr. Výměra půdy společností s ručením omezeným a akciových společností působících v zemědělství na území kraje je spíše podprůměrná.

V roce 2020 hospodařilo v **ekologickém zemědělství na území České republiky** více než 4,5 tisíce zemědělských subjektů. Čtyři pětiny těchto podniků vlastnily fyzické osoby a průměrná velikost podniků vyjádřená výměrou obhospodařované zemědělské půdy činila 63,5 hektaru. Jedna pětina zemědělských subjektů představovala podniky právnických osob s průměrnou výměrou 309,5 hektaru.



Počet zemědělských subjektů v ekologickém zemědělství hospodařících **na území Pardubického kraje** je ve srovnání krajů České republiky nejnižší bez ohledu na vlastnictví. Obdobně i průměrná výměra zemědělské půdy subjektů hospodařících v ekologickém zemědělství v kraji patří k nejnižším v mezikrajském srovnání. V Pardubickém kraji bylo v roce 2020 v ekologickém zemědělství evidováno 162 podniků fyzických osob s průměrnou výměrou 53,2 hektaru a 28 podniků právnických osob s průměrnou výměrou 282,9 hektaru.

V relativním vyjádření tvořily zemědělské subjekty hospodařící v ekologickém zemědělství v roce 2020 na území České republiky 15,7 % ze všech zemědělských podniků. Jak je patrné z výše umístěného kartogramu, nejvyšší podíl zemědělských subjektů hospodařících ekologicky vykázaly kraje Karlovarský (46,2 % ze všech zemědělských podniků), Plzeňský (28,9 %) a Liberecký (26,8 %); nejnižší podíly byly evidovány v krajích Jihomoravském (5,9 %), Středočeském spolu s Hl. městem Prahou (9,9 %), Pardubickém (12,0 %) a v Kraji Vysočina (12,3 %).

KOMENTÁŘ

Do **celkového počtu pracujících v zemědělství** se v integrovaném šetření započítávají zaměstnané osoby pracující jak pravidelně, tak i nepravidelně (osoby pracující na dohodu i osoby nepřímo zaměstnané podnikem (OSVČ a agenturní zaměstnanci)). Z celkového počtu 177 tisíc pracujících v zemědělství v ČR k 30. 9. 2020 jich bylo nejvíce sečteno v Jihomoravském, Středočeském kraji (vč. Hlavního města Prahy) a v Kraji Vysočina. Pardubický kraj se počtem 13 735 pracujících v zemědělství zařadil na 5. nejvyšší pozici v mezikrajském srovnání. Zaměstnanci tvoří 45,8 % všech pracujících v zemědělských podnicích v Pardubickém kraji, což představuje zároveň 4. nejvyšší podíl mezi kraji ČR, přičemž celostátní průměr je nižší a činí jen 40,6 %.

Zemědělské podniky na území České republiky k 30. 9. 2020 pravidelně zaměstnávaly 124,5 tis. osob, po přepočtu na plně zaměstnané to bylo 89,7 tisíc osob. Porovnáním počtu **pravidelně zaměstnaných pracujících** v zemědělství mezi roky 2000 a 2020 vidíme úbytek počtu pracujících ve všech krajích, na republikové úrovni dosahuje téměř 40 %.

Zemědělské podniky sídlící v kraji pravidelně zaměstnávaly k 30. 9. 2020 celkem 9 tisíc osob, z toho ženy tvořily 33,7% podíl, což je o jeden procentní bod vyšší podíl, než činí celostátní průměr. Polovina všech pravidelně zaměstnaných osob v kraji odpracovala v období od října 2019 do září 2020 více než 1 800 hodin a téměř pětina osob vykázala **odpracované hodiny** v kategorii do 450 hodin. Ženy v kraji vykazují ve srovnání s průměrem všech zaměstnaných osob nižší (42,8%) podíl v kategorii 1 800 a více odpracovaných hodin; naopak vyšší (21,4%) podíl byl evidován u žen, které odpracovaly do 450 hodin.

Tab. 3 Pravidelně zaměstnaní pracující v zemědělství v krajích ČR k 30. 9.

Zdroj: Agrocensus 2000 a Integrované šetření v zemědělství 2020

	2000			2020		
	Pravidelně zaměstnaní pracující (fyz. osoby)	Podíl na ČR (%)	Obhospod. půda na 1 pravidelně zaměstnaného pracovníka (ha)	Pravidelně zaměstnaní pracující (fyz. osoby)	Podíl na ČR (%)	Obhospod. půda na 1 pravidelně zaměstnaného pracovníka (ha)
Česká republika	201 006	100,0	18,0	124 501	100,0	28,1
v tom kraje:						
Hl. město Praha + Středočeský	27 034	13,4	21,0	16 349	13,1	34,4
Jihočeský	21 045	10,5	21,3	13 086	10,5	32,0
Plzeňský	15 231	7,6	22,4	8 835	7,1	36,5
Karlovarský	2 323	1,2	40,4	2 042	1,6	49,9
Ústecký	9 438	4,7	22,8	5 634	4,5	38,1
Liberecký	5 442	2,7	18,2	3 465	2,8	28,0
Královéhradecký	14 076	7,0	17,0	7 858	6,3	29,8
Pardubický	14 672	7,3	16,4	9 026	7,2	25,5
Vysočina	25 058	12,5	15,7	13 832	11,1	26,2
Jihomoravský	27 969	13,9	12,9	22 163	17,8	16,1
Olomoucký	14 309	7,1	17,0	8 222	6,6	28,5
Zlínský	11 143	5,5	13,8	6 654	5,3	22,3
Moravskoslezský	13 266	6,6	17,1	7 335	5,9	28,5

Z důvodu srovnatelnosti byl do předcházející tabulky zařazen ukazatel **obhospodařovaná půda na 1 pravidelně zaměstnaného pracovníka**. Porovnáním s celostátními údaji vidíme, že v roce 2020 v Pardubickém kraji připadalo na 1 pracovníka o 2,6 hektaru obhospodařované půdy méně

KOMENTÁŘ

oproti republikovému průměru a výměra 25,5 ha obhospodařované půdy na pracovníka je třetí nejnižší při srovnání krajů.

Součástí Integrovaného šetření v zemědělství 2020 bylo i zjišťování úrovně zemědělského **vzdělání vedoucích pracovníků**. Jak celostátně, tak i v Pardubickém kraji je počet vedoucích pracovníků pouze s praktickými zkušenostmi vyšší (46,8 % v ČR; 42,8 % v kraji) než počet vedoucích s úplným zemědělským vzděláním (35,8 % v ČR; 39,0 % v kraji), přibližně třetina vedoucích pracovníků se věnuje i dalšímu odbornému vzdělávání. Při bližším pohledu na úroveň vzdělání výhradně mezi ženami je situace mírně odlišná než u celku. Kategorie vedoucích pracovníků pouze s praktickými zkušenostmi je v Pardubickém kraji téměř 50% (54,8 % u vedoucích pracovníků v ČR), podíl žen se středním vzděláním s maturitou, vyšším odborným nebo vysokoškolským vzděláním je v kraji pátý nejvyšší, vyučených žen mezi vedoucími pracovníkyněmi je v mezikrajském srovnání relativně nejméně (9,3 % v kraji; 11,5 % v ČR).

V rostlinné produkci ve všech krajích České republiky tvoří dominantní úlohu **obiloviny**. Jejich podíl na obhospodařované orné půdě na úrovni republiky činí 53,9 % a v krajích se pohybuje od 47,3 % u zemědělských podniků z Kraje Vysočina po 61,9 % v Jihomoravském kraji. Podíl osevních ploch obilovin v Pardubickém kraji v roce 2020 byl v mezikrajském srovnání druhý nejnižší a činil 49,6 % orné půdy.

Další významnou skupinu tvoří **plodiny sklizené na zeleno**, jejichž podíl tvoří pětinu republikové výměry orné půdy, ale v jejich zastoupení na krajské úrovni jsou i největší rozdíly. V Kraji Vysočina a v Karlovarském kraji tvoří plodiny sklizené na zeleno 30% podíl, v Pardubickém kraji je jejich podíl čtvrtinový a v Ústeckém kraji mírně převyšuje 11 % výměry orné půdy kraje.

Tab. 4 Využití orné půdy v krajích ČR v roce 2020

Zdroj: Integrované šetření v zemědělství 2020

	Obiloviny celkem (ha)	Podíl kraje na úhrnu ČR (%)	Plodiny sklizené na zeleno (ha)	Podíl kraje na úhrnu ČR (%)	Technické plodiny (ha)	Podíl kraje na úhrnu ČR (%)	Cukrovka technická (ha)	Podíl kraje na úhrnu ČR (%)
Česká republika	1 333 710	100,0	510 299	100,0	458 359	100,0	59 720	100,0
<i>v tom kraje:</i>								
HL. město Praha + Středočeský	265 536	19,9	74 387	14,6	103 173	22,5	16 406	27,5
Jihočeský	131 146	9,8	60 964	11,9	42 160	9,2	96	0,2
Plzeňský	104 993	7,9	54 262	10,6	35 753	7,8	483	0,8
Karlovarský	17 408	1,3	10 432	2,0	5 666	1,2	-	-
Ústecký	87 954	6,6	16 543	3,2	31 333	6,8	3 591	6,0
Liberecký	18 777	1,4	9 568	1,9	5 987	1,3	860	1,4
Královéhradecký	83 464	6,3	36 151	7,1	30 575	6,7	10 701	17,9
Pardubický	86 212	6,5	44 499	8,7	32 505	7,1	3 687	6,2
Vysočina	131 783	9,9	84 254	16,5	46 851	10,2	224	0,4
Jihomoravský	195 123	14,6	47 434	9,3	50 946	11,1	4 125	6,9
Olomoucký	94 251	7,1	29 967	5,9	30 993	6,8	11 496	19,3
Zlínský	52 791	4,0	20 421	4,0	16 305	3,6	1 651	2,8
Moravskoslezský	64 272	4,8	21 417	4,2	26 112	5,7	6 401	10,7

KOMENTÁŘ

Technické plodiny, mezi které se zahrnují olejní i léčivé, aromatické a kořeninové rostliny, byly v roce 2020 na úrovni ČR pěstovány na 18,5% podílu orné půdy. Tato skupina plodin má v mezikrajském srovnání obdobné zastoupení na výměře orné půdy ve všech krajích. Zemědělci v Pardubickém kraji využili 18,7 % orné půdy na pěstování technických plodin, což byl zároveň čtvrtý nejvyšší podíl ve srovnání krajů.

Tab. 5 Stavby hospodářských zvířat v krajích ČR k 30. 9. 2020

Zdroj: Integrované šetření v zemědělství 2020

	Skot celkem	Podíl kraje na úhrnu ČR (%)	Prasata celkem	Podíl kraje na úhrnu ČR (%)	Drůbež celkem	Podíl kraje na úhrnu ČR (%)	Intenzita chovu	
							skotu na 100 ha zem. půdy	prasat na 100 ha orné půdy
Česká republika	1 412 348	100,0	1 509 915	100,0	25 629 496	100,0	40,4	61,1
v tom kraje:								
Hl. město Praha + Středočeský	149 835	10,6	239 098	15,8	5 106 635	19,9	26,7	49,3
Jihočeský	225 059	15,9	94 380	6,3	1 820 012	7,1	53,7	38,6
Plzeňský	161 819	11,5	148 008	9,8	4 448 988	17,4	50,1	73,2
Karlovarský	45 696	3,2	87 500	5,8	607 324	2,4	44,8	253,8
Ústecký	42 963	3,0	37 052	2,5	1 882 062	7,3	20,0	25,3
Liberecký	50 771	3,6	92 395	6,1	94 552	0,4	52,3	251,9
Královéhradecký	99 995	7,1	69 412	4,6	1 450 445	5,7	42,7	41,5
Pardubický	113 466	8,0	126 031	8,3	3 223 982	12,6	49,4	72,5
Vysočina	217 279	15,4	309 634	20,5	453 476	1,8	59,9	111,2
Jihomoravský	62 757	4,4	126 790	8,4	4 182 397	16,3	17,6	40,2
Olomoucký	88 317	6,3	81 798	5,4	534 429	2,1	37,7	47,8
Zlínský	63 746	4,5	71 966	4,8	699 230	2,7	42,9	76,2
Moravskoslezský	90 645	6,4	25 851	1,7	1 125 964	4,4	43,4	20,9

Počty hospodářských zvířat zahrnují užitková zvířata ve vlastnictví či v držení zpravodajských jednotek ke konci září 2020. Největšími chovateli skotu jsou zemědělské podniky z Jihočeského kraje a z Kraje Vysočina, vysokou intenzitou chovu se k nim řadí i zemědělci z Plzeňského, Libereckého a Pardubického kraje. Nejvyšší stavy prasat byly evidovány v Kraji Vysočina a Středočeském kraji (spolu s Hl. městem Prahou), maximální intenzita chovu prasat v Karlovarském a Libereckém kraji. K největším chovatelům drůbeže patří zemědělci ve Středočeském, Plzeňském, Jihomoravském a Pardubickém kraji. Dominantní postavení na republikovém úhrnu mají včelaři z Jihomoravského kraje, jejich včelstva tvořila 90 % rojů v České republice, na druhé pozici jsou včelaři z Pardubického kraje (5,9 %).

Shrnutí:

- během dvaceti let se snížila celková výměra obhospodařované zemědělské půdy, dochází i k přesunům ve způsobu jejího využití;
- ve srovnání s rokem 2000 se snížil počet zemědělských subjektů hospodařících v České republice o čtvrtinu, v Pardubickém kraji byl pokles téměř třetinový, z hlediska obhospodařované půdy však mají zemědělské subjekty v průměru větší velikost;

KOMENTÁŘ

- dochází k významným změnám ve vlastnických vztazích k půdě, zatímco v roce 2000 hospodařily zemědělské subjekty na území kraje téměř výhradně na půdě pronajaté (93,8 %), v roce 2020 vlastnily již více než čtvrtinu celkové výměry zemědělské půdy;
- počet zemědělských subjektů hospodařících v ekologickém zemědělství na území kraje i průměrná výměra zemědělské půdy těchto subjektů patří k nejnižším v mezikrajském srovnání;
- pátý nejvyšší počet pracujících v zemědělství;
- kraj má po přepočtu na zaměstnaného pracovníka třetí nejmenší plochu zemědělské půdy a sedmou nejmenší plochu orné půdy;
- šestý nejvyšší podíl na úhrnu v ČR pěstovaných plodin mají zemědělci v kraji u plodin sklízených na zeleno, technických plodin a u cukrovky technické;
- páté nejvyšší stavy skotu a prasat v kraji, u drůbeže je počet dokonce čtvrtý nejvyšší.

Z dalších oblastí, které byly součástí Integrovaného šetření v zemědělství 2020, lze zmínit:

- podíl využívané obhospodařované půdy najaté od jiných vlastníků je v kraji nadprůměrný;
- z 564 ha zavlažovatelných ploch v kraji byly v roce 2020 dvě třetiny skutečně zavlažovány;
- na hnojenou obhospodařovanou zemědělskou půdu v kraji jsou ze dvou třetin použita minerální hnojiva a z jedné třetiny statková hnojiva živočišného původu;
- počet odchovaných selat v hmotnosti do 20 kg byl v mezikrajském srovnání 4. nejvyšší;
- polovina hospodářských zvířat druhu jelenovitých chovaných pro produkci na území republiky je ve stavu zemědělských podniků v kraji;
- v chovech drůbeže na území kraje jsou nejvyšší stavy slepic a kohoutů v porovnání krajů ČR.

Více informací naleznete v publikacích ČSÚ:

[Integrované šetření v zemědělství – regiony – 2020](#)

[Integrované šetření v zemědělství – 2020](#)

Kontakt:

Ing. Monika Mikanová, Tel.: 466 743 421, 736 509 030, E-mail: monika.mikanova@czso.cz

Ing. Hedvika Fialová, Tel.: 466 743 418, 737 857 459, E-mail: hedvika.fialova@czso.cz

Oddělení informačních služeb KS ČSÚ v Pardubicích