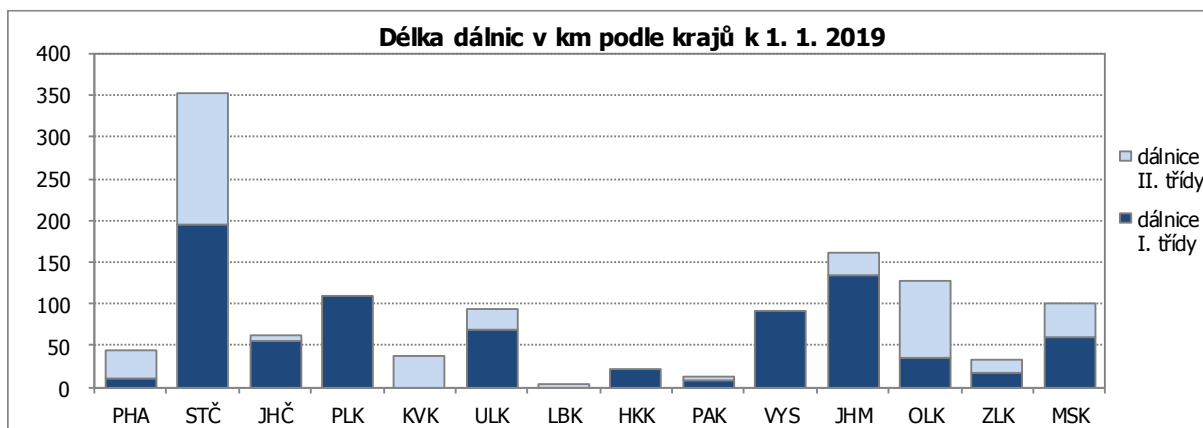


Pozemní komunikace a vodní cesty na Vysočině

Koncem roku 2015 byl změněn zákon o pozemních komunikacích, který změnil kategorizaci komunikací. Rychlostní silnice byly transformovány v dálnice a ty byly navíc rozděleny do dvou tříd, takže délka dálnic a silnic I. třídy není srovnatelná s předchozími roky.

Dálnice je pozemní komunikace určená pro rychlou dálkovou a mezinárodní dopravu, která má mimoúrovňová křížení a směrově oddělené jízdní pásy. Podle určení a dopravního významu se nově dělí na dálnice I. a II. třídy. V Kraji Vysočina byla k 1. 1. 2019 pouze dálnice I. třídy a to v délce 92,5 km. Z toho připadá 11,5 km na okres Havlíčkův Brod, 21,8 km na okres Jihlava, 20,1 km na okres Pelhřimov a 39 km na okres Žďár nad Sázavou.



Zdroj dat: Ředitelství silnic a dálnic ČR

Silnice jsou pozemní komunikace pro vozidla a chodce. Silniční síť se podle významu a dopravního určení dělí do těchto tříd:

Silnice I. třídy je určena pro dálkovou a mezinárodní dopravu

Silnice II. třídy je určena pro dopravu mezi okresy

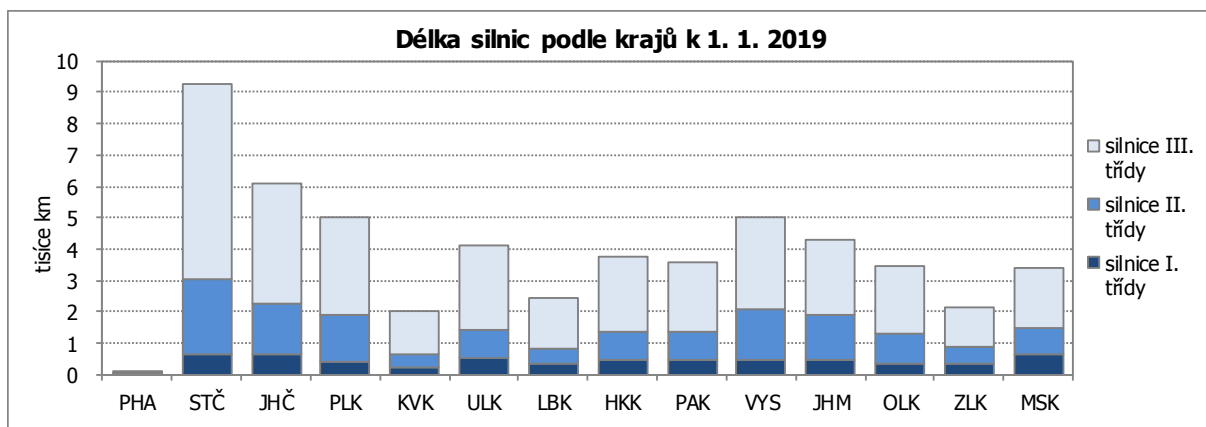
Silnice III. třídy je určena k vzájemnému spojení obcí nebo jejich napojení na ostatní komunikace

Silniční síť v Kraji Vysočina představuje 4 981 km komunikací. Více než polovina je tvořena silnicemi III. třídy, třetina připadá na silnice II. třídy a do I. třídy je zařazeno pouze 9% silnic. Délka silnic na Vysočině je čtvrtá nejvyšší v mezikrajském srovnání.

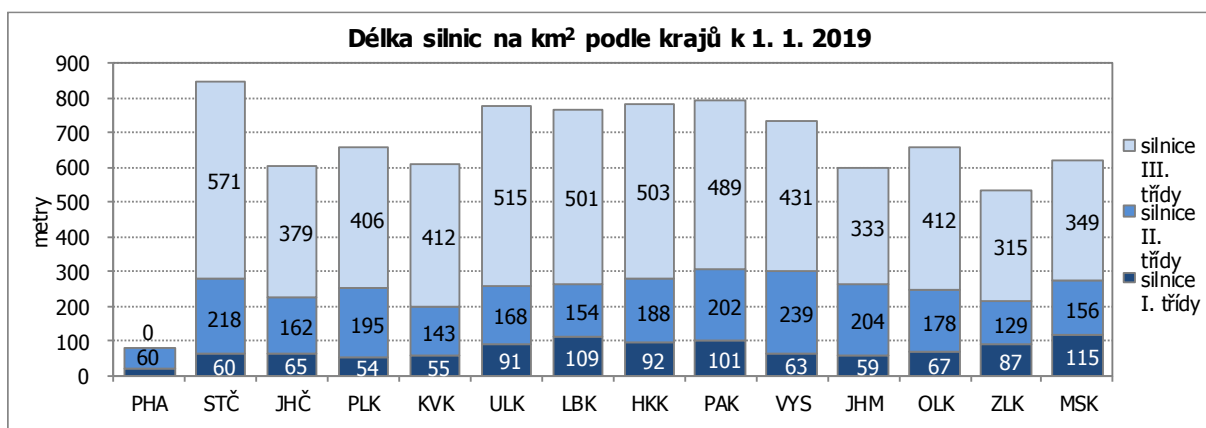
Délka silnic v Kraji Vysočina podle tříd a okresů

	Délka silnic celkem	v tom		
		Silnice I. třídy	Silnice II. třídy	Silnice III. třídy
Kraj Vysočina	4 981	427	1 626	2 928
Havlíčkův Brod	1 057	111	242	704
Jihlava	778	64	329	384
Pelhřimov	966	74	291	602
Třebíč	1 078	71	334	673
Žďár nad Sázavou	1 102	107	430	566

Zdroj dat: Ředitelství silnic a dálnic ČR

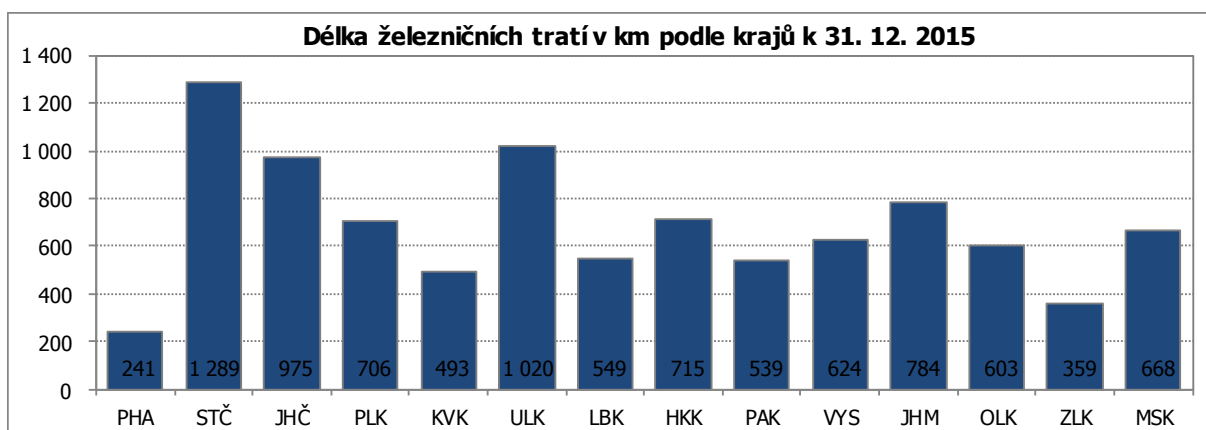


Zdroj dat: Ředitelství silnic a dálnic ČR



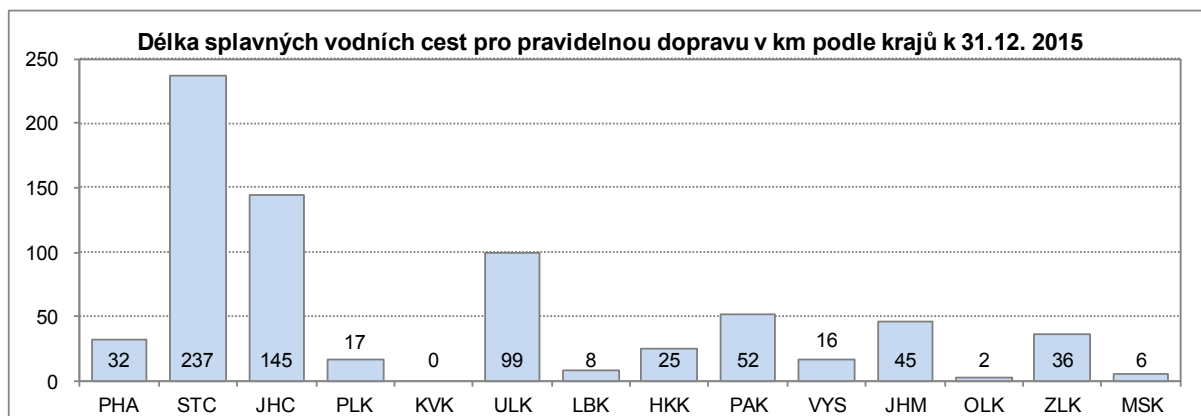
Zdroj dat: Ředitelství silnic a dálnic ČR

Provozní délka **železničních tratí** je přebírána od Správy železniční dopravní cesty a data jsou k dispozici pouze k 31. 12. 2015. Na Vysočině existuje železniční síť o délce 624 km, což je asi jedna šestnáctina z celkové délky tratí v České republice.



Zdroj dat: Správa železniční dopravní cesty

Data o vodních cestách jsou přebírána od Státní plavební správy a jsou z konce roku 2015. V Kraji Vysočina je 16,1 km vodních cest, na kterých je provozována pravidelná doprava, jedná se o přepravu osob na Vodní nádrži Dalešice.



Zdroj dat: Státní plavební správa

Kontakt:

Ing. Miloslav Witz

Krajská správa ČSÚ v Jihlavě

e-mail: miloslav.witz@czso.cz

Tel.: 567 109 081