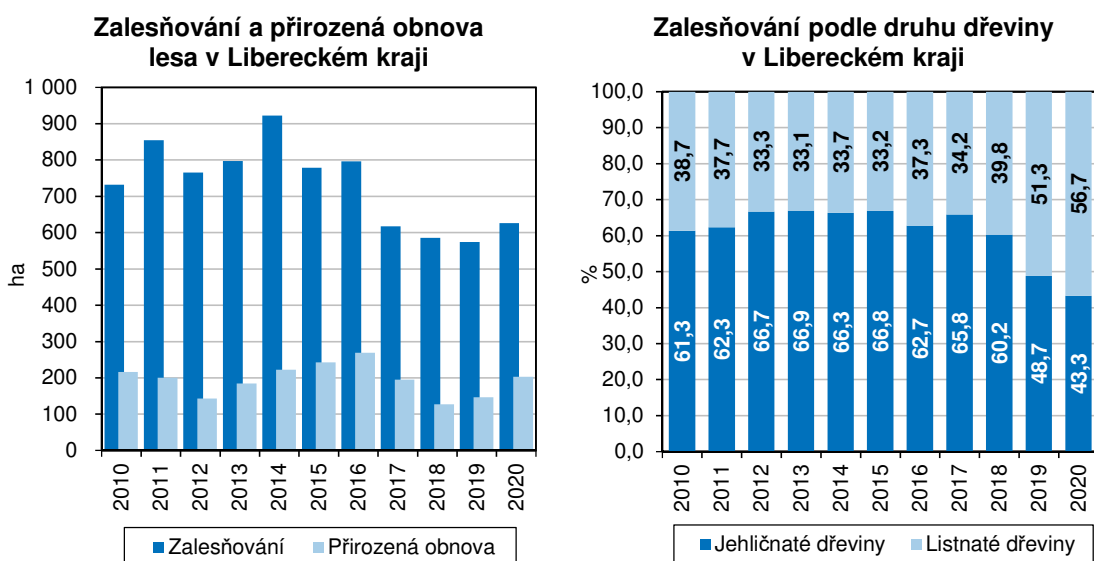


KOMENTÁŘ

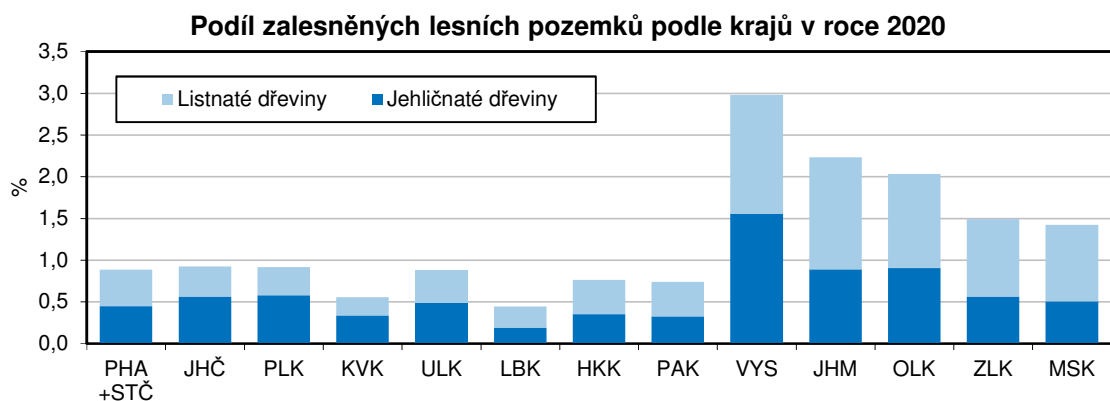
10. 6. 2021

Lesnictví v Libereckém kraji v roce 2020

Těžba dřeva v Libereckém kraji se v roce 2020 zvýšila o 46,8 % na 1 156,7 tis. m³ dřeva bez kůry a zcela jednoznačně převažovala nahodilá těžba (96,2 %). Většina vytěženého dřeva pocházela z jehličnatých stromů, při zalesňování naopak převažovaly listnaté dřeviny.



Lesní pozemky se v Libereckém kraji v roce 2020 se podle údajů Českého úřadu zeměměřického a katastrálního rozkládaly na 141 295 ha (tj. 5,3 % republikového celku 2 677,3 tis. ha) a převážnou většinu lesní plochy tvořila půda porostní (97,3 %).



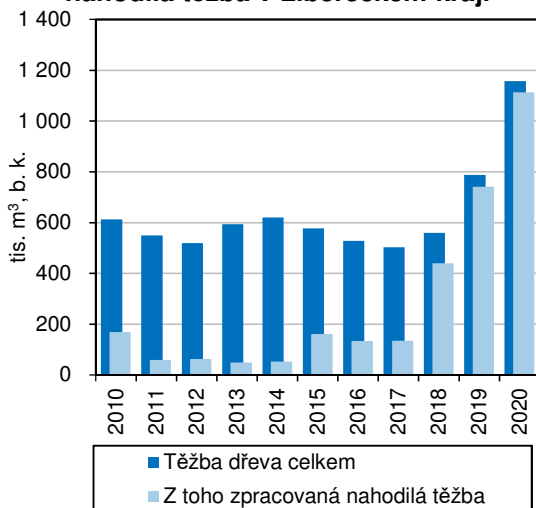
V uplynulém roce bylo v Libereckém kraji uměle obnoveno (tzn. zalesněno) 626 ha, tj. o 52 ha (9,1 %) více než v předchozím roce. Podíl na 33 671 zalesněných ha v celé České republice ve výši 1,9 % byl nejnižší mezi kraji. Největší plocha lesů tímto procesem prošla v Kraji Vysočina (6 190 ha, tj. 18,4% podíl na celorepublikovém úhrnu). Stejně jako v roce 2019 byly při zalesňování více použity listnaté dřeviny (355 ha, tj. 56,7 % zalesněné plochy), mezi kterými převažoval buk (158 ha, 44,5 % plochy zalesněné listnatými dřevinami) a dub (142 ha, 40,0 %). U jehličnatých dřevin, kterými bylo osázeno 271 ha (43,3 %) plochy převažovala borovice

KOMENTÁŘ

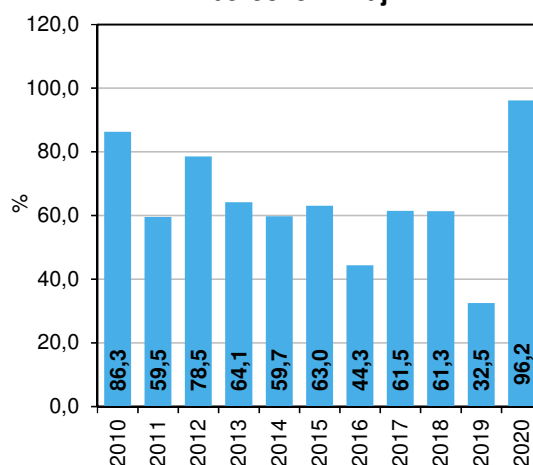
(122 ha, tj. na 44,9 % plochy zalesněné jehličnany). Druhým v pořadí byl smrk (87 ha, tj. 32,1 % plochy osázené jehličnany). Samovolně, tedy přirozenou obnovou, došlo k zalesnění 203 ha lesů, v předchozím roce byla tato plocha menší o 57 ha.

Listnaté dřeviny při zalesňování převažovaly v dalších šesti krajích – Moravskoslezském (64,4 % na celkové zalesněné ploše v kraji), Zlínském (62,2 %), Jihomoravském (60,2 %), Olomouckém (55,5 %), Pardubickém (56,0 %) a Královéhradeckém (53,7 %). V ostatních krajích při výsadbě převážily jehličnany, nejvýrazněji v Plzeňském kraji (63,2% podíl). Největší rozlohu přirozenou cestou obnoveného lesa vykázal Moravskoslezský kraj – 2 168 ha představovalo téměř třetinu z 6 615 ha lesů přirozeně obnovených v České republice.

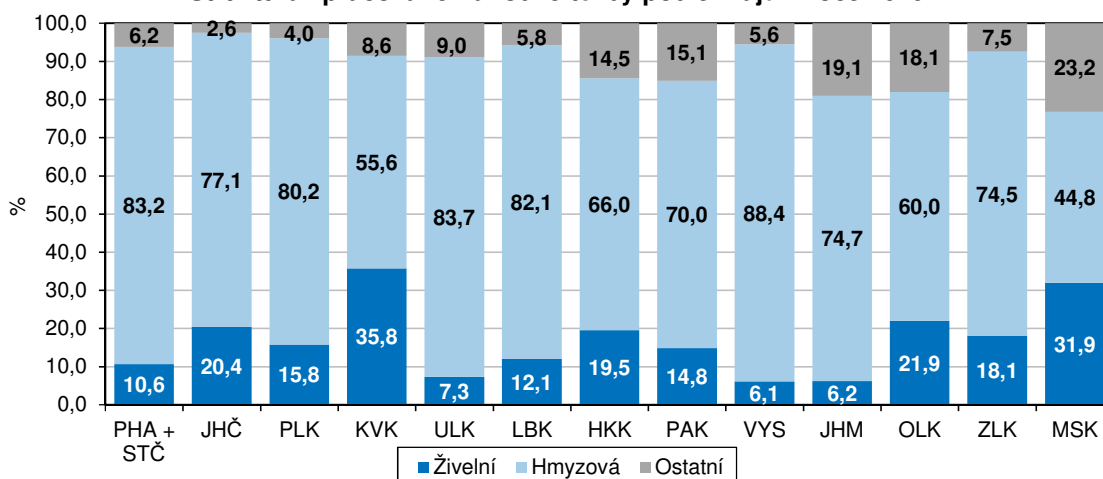
Těžba dřeva celkem a zpracovaná nahodilá těžba v Libereckém kraji



Podíl zpracované nahodilé těžby živelní na celkové zpracované nahodilé těžbě v Libereckém kraji



Struktura zpracované nahodilé těžby podle krajů v roce 2020

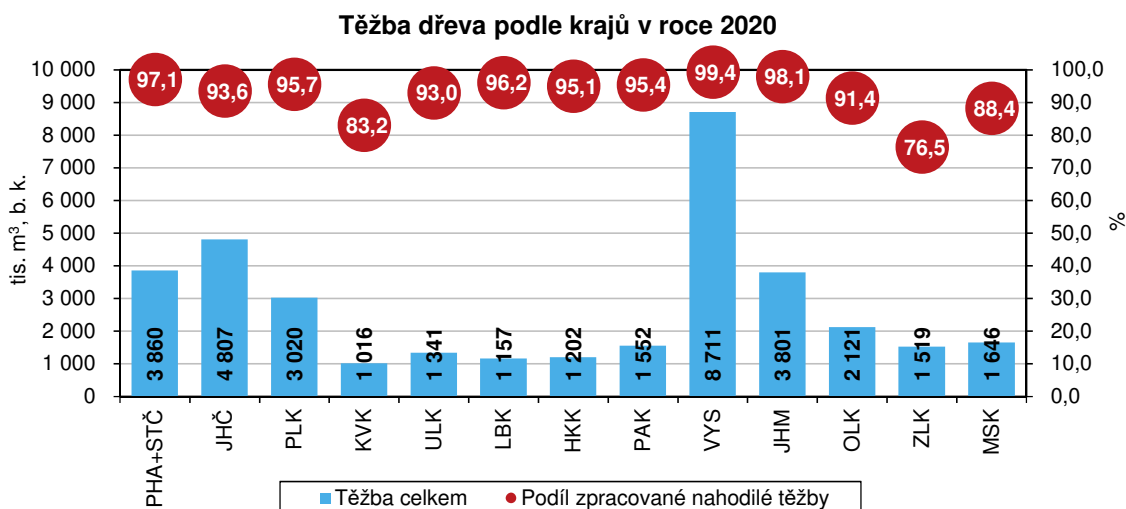


Pozn.: ostatní nahodilá těžba zahrnuje těžbu exhalacní (tj. těžbu porostů poškozených průmyslovými exhalacemi)

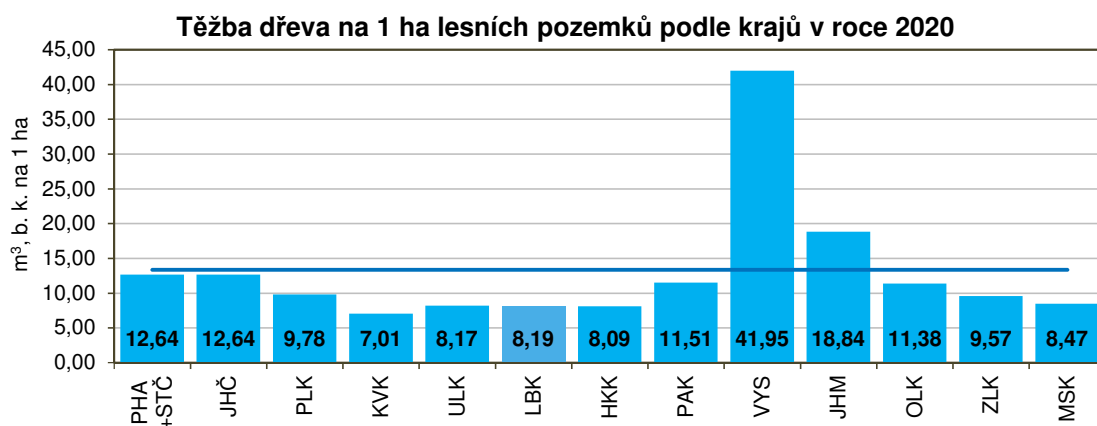
Ve sledovaném roce bylo v Libereckém kraji vytěženo 1 156,7 tis. m³ dřeva bez kůry, což bylo o 368,9 tis. m³ (46,8 %) více než v roce 2019. Jehličnanů bylo vytěženo 1 115,4 m³ (tj. 96,4 % celkové těžby) a oproti roku 2019 se jejich produkce zvýšila o 52,4 %. Ve struktuře zásadně

KOMENTÁŘ

převažoval smrk (92,6 % na celkovém objemu vytěžených jehličnanů), s velkým odstupem následovala borovice (6,3 %). Těžba listnatých dřevin v objemu 41,2 tis. m³ a s meziročním poklesem o 26,0 % se orientovala převážně na buk (40,3 % těžby listnatých dřevin). Nahodilou těžbou bylo zpracováno 1 112,1 tis. m³ dřeva bez kůry, tj. 96,2 % z celkové těžby. Více než 82 % této těžby připadlo na nutnou těžbu z hmyzové kalamity, 12,1 % bylo vytěženo z důvodu živelních příčin.



V celé České republice se v roce 2020 vytěžilo 35 753,6 tis. m³ dřeva bez kůry, přičemž největším producentem dřeva byl Kraj Vysočina s těžbou 8 711,0 tis. m³ dřeva (24,4 % republikového úhrnu). Podíl Libereckého kraje byl 2. nejnižší (3,2 %). Podíl nahodilé těžby na celkové těžbě v kraji byl ve všech regionech vysoký, pohyboval se od 76,5 % ve Zlínském kraji do 99,4 % v Kraji Vysočina. Liberecký kraj obsadil v pomyslném mezikrajském žebříčku 4. nejvyšší příčku.



Prořezávky (výchovné zásahy v mladých porostech, jejichž účelem je zejména snížení hustoty porostu a úprava zdravotního i jakostního stavu porostu) byly v Libereckém kraji v průběhu roku 2020 provedeny na 1 698 ha, tj. o 11,5 % více než v roce 2019. Probírky (tzn. úmyslné zásahy v předmýtních porostech sloužící k usměrnění vlastností porostu po stránce produkční, zajištění odolnosti a stability porostu) byly provedeny na 726 ha lesní půdy (meziročně o 17,0 % více).

KOMENTÁŘ

Množství dřeva získané z těchto zásahů dosáhlo 17 008 m³ (meziročně o 5 606 m³ bez kůry méně, tj. -24,8 %).

Chemicky nebo biologicky bylo v Libereckém kraji ošetřeno 366 ha lesní půdy. Škody, které byly způsobeny zvěří, byly ohodnoceny na částku 1 294 tis. Kč, tj. 3,9 % republikové hodnoty 33 274 tis. Kč a 3. nejnižší hodnota v rámci mezikrajského srovnání. Nejvyšší škodu vykázal Ústecký kraj (4 306 tis. Kč, 12,9 % republikového úhrnu).

Více informací naleznete v publikaci Lesnictví – 2020

<https://www.czso.cz/csu/czso/lesnictvi-2020>

Kontakt:

Věra Maškarincová

Krajská správa ČSÚ v Liberci

Oddělení informačních služeb

tel.: 485 238 811

email: infoservislbc@czso.cz

web: www.liberec.czso.cz

KOMENTÁŘ

Přílohy:

Vybrané údaje za Liberecký kraj

	2010	2011	2012	2013	2014	2015
Zalesňování celkem (ha)	732	854	765	797	922	778
v tom:						
jehličnaté dřeviny	449	532	510	533	611	520
z toho:						
smrk	242	305	278	276	334	253
borovice	168	179	201	210	242	243
listnaté dřeviny	283	322	255	264	311	258
z toho:						
dub	66	57	53	47	63	71
buk	194	246	180	191	218	160
Těžba dřeva (m³ b.k.)	612 187	549 301	518 670	593 104	620 061	576 218
jehličnaté dřeviny	538 275	472 047	434 833	482 024	515 441	483 552
z toho:						
smrk	357 540	293 561	249 922	303 371	327 058	316 874
borovice	164 732	167 206	171 968	165 973	173 828	151 752
listnaté dřeviny	73 912	77 254	83 837	111 080	104 620	92 666
z toho:						
dub	6 496	9 842	18 036	22 970	17 644	16 533
buk	42 497	41 296	35 926	50 411	51 433	41 836
Prořezávky celkem (ha)	2 735	2 591	2 240	2 172	2 573	2 145
Probírky celkem (ha)	4 513	4 321	4 315	3 393	4 077	3 345

Dokončení

	2016	2017	2018	2019	2020
Zalesňování celkem (ha)	796	617	585	574	626
v tom:					
jehličnaté dřeviny	499	406	353	280	271
z toho:					
smrk	234	215	165	115	87
borovice	217	151	145	115	122
listnaté dřeviny	297	211	233	294	355
z toho:					
dub	96	74	83	117	142
buk	181	117	122	151	158
Těžba dřeva (m³ b.k.)	527 125	502 204	558 819	787 823	1 156 676
jehličnaté dřeviny	428 589	419 158	496 947	732 139	1 115 449
z toho:					
smrk	282 686	292 882	402 225	629 789	1 033 270
borovice	125 162	112 401	80 630	91 284	70 307
listnaté dřeviny	98 536	83 046	61 872	55 684	41 227
z toho:					
dub	18 517	15 930	8 919	8 204	7 405
buk	39 267	34 996	26 678	23 880	16 603
Prořezávky celkem (ha)	2 344	2 356	2 430	1 522	1 698
Probírky celkem (ha)	2 548	2 573	1 426	620	726

KOMENTÁŘ

Zalesňování a přirozená obnova podle krajů v roce 2020

v ha

	Zalesňování celkem			v tom						Přirozená obnova celkem
	abs.	v %	Index 2020 /2019	jehličnaté dřeviny			listnaté dřeviny			
				celkem	z toho		celkem	z toho		
					smrk	borovice		dub	buk	
Česká republika	33 671	100,0	117,4	16 407	10 327	2 508	17 264	5 536	8 030	6 615
v tom kraje:										
Hl. město Praha + Středočeský	2 699	8,0	130,0	1 367	823	232	1 332	663	456	388
Jihočeský	3 515	10,4	116,5	2 142	1 241	344	1 373	554	545	563
Plzeňský	2 829	8,4	129,5	1 789	980	523	1 040	455	429	310
Karlovarský	806	2,4	98,8	485	399	36	322	52	181	207
Ústecký	1 457	4,3	131,2	804	706	35	653	103	422	130
Liberecký	626	1,9	109,1	271	87	122	355	142	158	203
Královéhradecký	1 130	3,4	137,8	523	322	87	607	414	145	191
Pardubický	995	3,0	121,2	438	193	99	557	313	148	104
Vysočina	6 190	18,4	196,6	3 230	2 368	176	2 959	758	1 303	812
Jihomoravský	4 500	13,4	116,7	1 792	1 037	363	2 709	1 024	995	420
Olomoucký	3 788	11,3	77,6	1 687	1 059	208	2 102	364	1 238	678
Zlínský	2 366	7,0	97,3	895	541	122	1 471	492	795	442
Moravskoslezský	2 768	8,2	94,3	985	570	162	1 784	200	1 216	2 168

KOMENTÁŘ

Těžba dřeva podle krajů v roce 2020

v tis. m³ bez kůry

	Těžba dřeva			v tom		
	celkem	v %	index 2020/2019	jehličnaté dřeviny		
				celkem	z toho	
				smrk	borovice	
Česká republika	35 753,6	100,0	109,7	34 486,9	32 276,6	1 507,7
v tom kraj:						
Hl. m. Praha + Středočeský	3 860,4	10,8	145,2	3 762,6	3 509,1	189,1
Jihočeský	4 806,7	13,4	111,1	4 737,8	4 396,7	297,6
Plzeňský	3 020,1	8,4	127,3	2 990,2	2 837,0	116,4
Karlovarský	1 016,3	2,8	131,3	993,6	955,0	25,2
Ústecký	1 341,0	3,8	162,1	1 272,2	1 205,7	32,7
Liberecký	1 156,7	3,2	146,8	1 115,4	1 033,3	70,3
Královéhradecký	1 201,7	3,4	116,7	1 142,8	993,2	123,0
Pardubický	1 552,4	4,3	120,8	1 486,6	1 338,2	119,4
Vysočina	8 711,0	24,4	112,0	8 686,8	8 435,7	178,2
Jihomoravský	3 800,9	10,6	112,0	3 602,9	3 201,3	254,4
Olomoucký	2 120,9	5,9	72,5	1 866,5	1 755,5	23,6
Zlínský	1 519,1	4,2	82,3	1 304,5	1 194,9	49,6
Moravskoslezský	1 646,3	4,6	63,8	1 525,0	1 420,9	28,4

Dokončení

	v tom			z toho zpracovaná nahodilá těžba		
	celkem	listnaté dřeviny		celkem	z toho	
		dub	buk		živelní	hmyzová
Česká republika	1 266,7	253,4	558,4	33 912,0	4 597,0	26 243,3
v tom kraj:						
Hl. m. Praha + Středočeský	97,7	40,7	16,7	3 749,3	398,4	3 117,6
Jihočeský	68,9	11,2	37,5	4 498,5	915,9	3 467,4
Plzeňský	29,9	7,1	10,1	2 890,1	456,2	2 318,4
Karlovarský	22,8	2,2	7,3	845,1	302,2	470,3
Ústecký	68,9	10,2	26,5	1 247,8	91,1	1 045,0
Liberecký	41,2	7,4	16,6	1 112,1	134,3	913,1
Královéhradecký	58,9	29,5	9,2	1 142,8	222,9	754,5
Pardubický	65,8	19,7	13,3	1 481,7	220,0	1 037,8
Vysočina	24,2	5,9	10,5	8 660,4	525,7	7 652,1
Jihomoravský	198,0	68,1	50,8	3 727,8	230,4	2 785,6
Olomoucký	254,4	14,7	161,4	1 939,3	425,3	1 163,7
Zlínský	214,6	24,8	133,8	1 162,0	209,9	865,5
Moravskoslezský	121,3	11,8	64,6	1 455,1	464,7	652,5

KOMENTÁŘ

Doplňující údaje podle krajů v roce 2020

	Lesní pozemky ¹⁾ (ha)	z toho půda porostní (ha)	Prořezávky (ha)	Probírky (ha)	Probírky (m ³ b.k.)	Lesní půda ošetřena chemicky a biologicky (ha)	Škody zvěří (tis. Kč)
Česká republika	2 677 329	2 610 648	27 689	16 180	597 707	50 559	33 274
v tom kraje:							
Hl. m. Praha + Středočeský	305 352	299 025	2 061	852	37 499	4 316	1 753
Jihočeský	380 271	370 471	3 592	3 511	146 887	5 416	4 127
Plzeňský	308 918	300 173	3 344	2 368	63 377	3 799	3 842
Karlovarský	144 905	139 896	1 515	1 080	39 319	1 561	2 839
Ústecký	164 072	159 465	1 440	487	21 977	2 057	4 306
Liberecký	141 295	137 479	1 698	726	17 008	366	1 294
Královéhradecký	148 577	145 374	1 647	621	15 663	1 544	272
Pardubický	134 859	131 349	1 643	741	25 450	1 197	841
Vysočina	207 647	204 020	747	412	23 745	5 380	1 515
Jihomoravský	201 770	196 376	1 401	901	17 856	4 139	3 088
Olomoucký	186 418	181 444	2 860	795	42 356	15 740	3 667
Zlínský	158 762	156 102	2 619	2 252	77 951	2 217	2 874
Moravskoslezský	194 483	189 476	3 124	1 434	68 619	2 829	2 856

¹⁾ Pramen: Český úřad zeměměřický a katastrální (stav k 31.12.)