



AKTUÁLNÍ INFORMACE Z KRAJSKÉ SPRÁVY ČSÚ V ČESKÝCH BUDĚJOVICÍCH

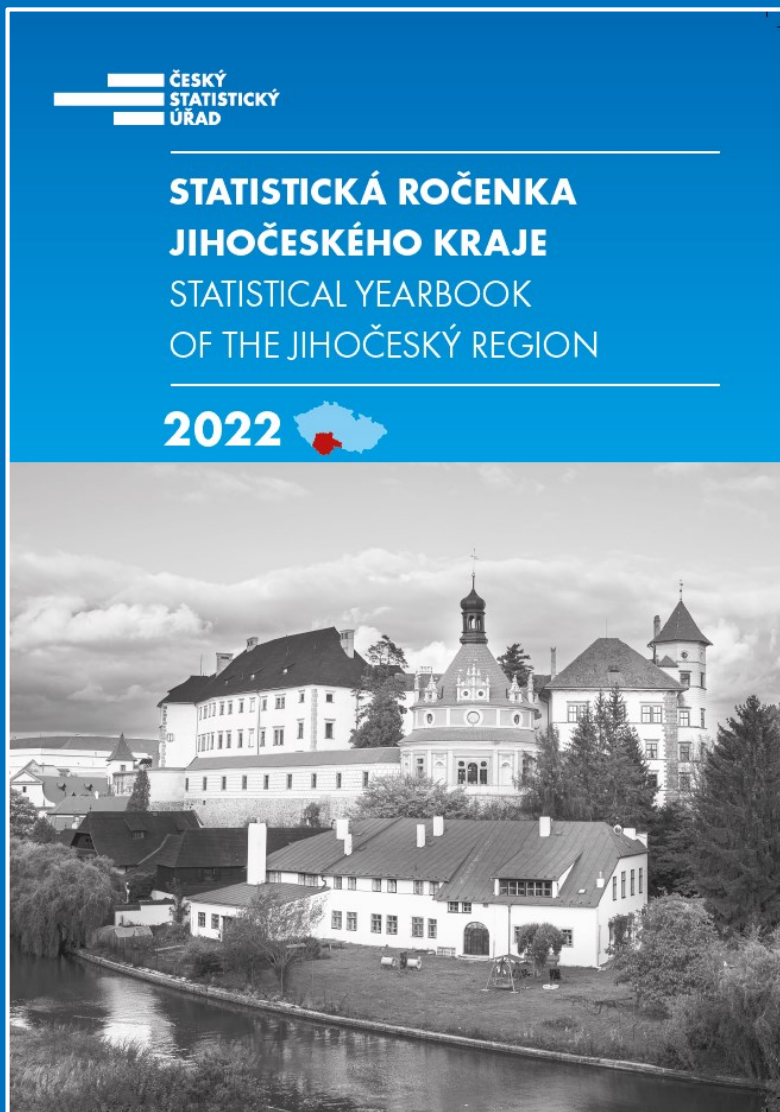
Oddělení informačních služeb a správy registrů

7. prosince 2022

Publikace a datové výstupy v roce 2022

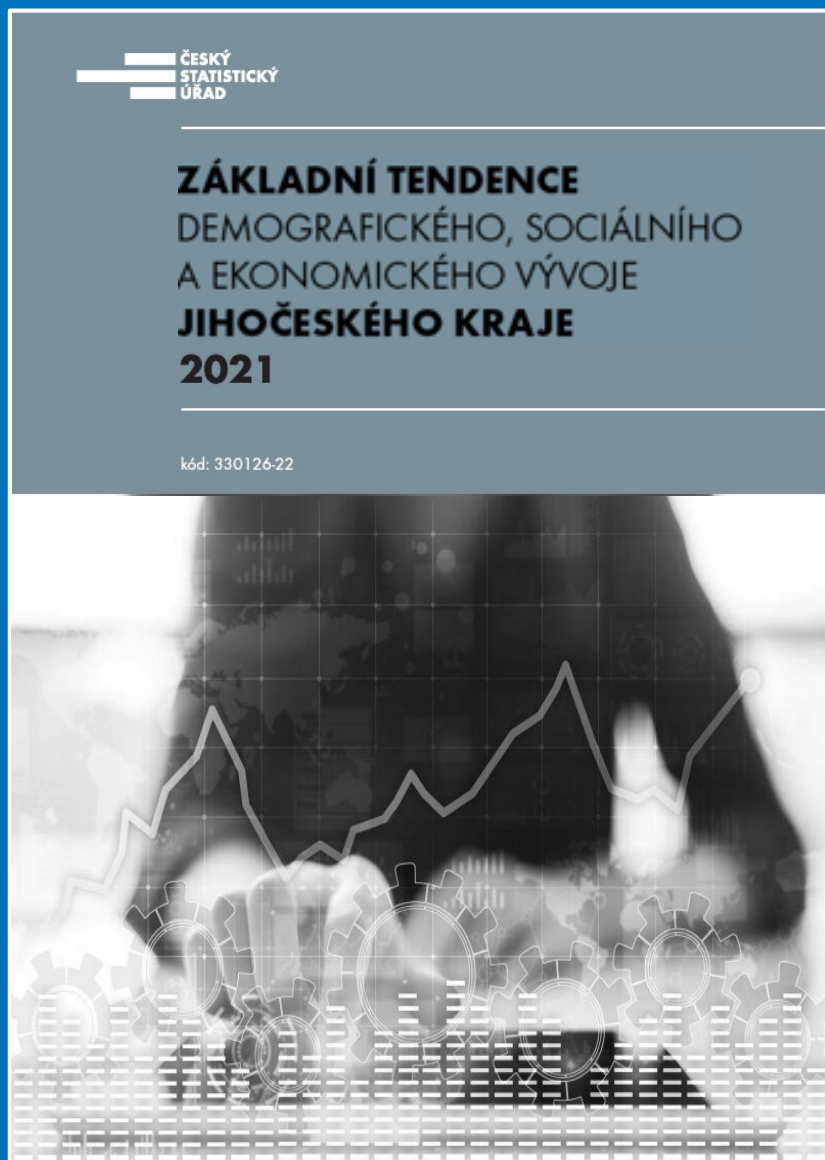
- Publikace – tištěné
 - Statistická ročenka Jihočeského kraje
 - Základní tendence vývoje Jihočeského kraje 2021
- Datové výstupy – na webu
 - Statistický bulletin Jihočeského kraje – čtvrtletně
 - Věkové složení a pohyb obyvatelstva v Jihočeském kraji
 - Pohyb obyvatelstva v obcích Jihočeského kraje
 - Statistický průvodce obcemi Jihočeského kraje
 - Město České Budějovice v číslech

Statistická ročenka Jihočeského kraje



- 28 kapitol
- grafy a kartogramy
- vývoj v kraji a okresech v letech 2019 až 2021
- vybrané ukazatele – delší časová řada
- datová sada Srovnání krajů v ČR (330205)

Základní tendence vývoje Jihočeského kraje



5 kapitol:

- demografický vývoj
 - sociální vývoj
 - ekonomický vývoj
 - životní prostředí
 - mezikrajské srovnání
- + tabulková příloha

Webové stránky KS ČSÚ v Č. Budějovicích

www.cbudejovice.czso.cz

The screenshot shows the website interface for the Statistical Office of the South Bohemian Region. At the top, there is a navigation bar with links for 'Kontakty', 'Nejžádanější', 'Časté dotazy', and 'Změny na webu'. Below this is a red navigation bar with 'Statistiky', 'Kraj, okresy ...', 'Databáze, registry', 'Číselníky, klasifikace', 'Výkazy, sběr dat', and 'O nás'. The main content area features a large banner with a line graph and the text 'Základní tendence vývoje Jihočeského kraje 2021'. To the right is an 'Aktuality' section with several news items dated from 11.11. to 05.12. Below the banner is a section for 'Nejnovější údaje o kraji' with a table of indicators and a map of the region. At the bottom, there are four promotional boxes for 'VYDÁVÁME', 'VEŘEJNÁ DATABÁZE', 'VOLBY', and 'SČÍTÁNÍ LIDU, DOMŮ A BYTŮ 2021'.

Indikátor	Value	Change
Počet obyvatel	637 302	↑
Průměrná hrubá mzda	35 203 Kč	↑
Podíl nezaměstnaných	2,57 %	→
Dokončené byty	1 456	↑
Hosté v ubyt. zařízeních	1 254 033	↑
Počet ekonomických subjektů	170 067	↑

- Statistiky
- Kraj, okresy...
- Nejnovější údaje o kraji
- Vydáváme
- Veřejná databáze
- Volby
- Sčítání lidu, domů a bytů

Aplikace DISRES (apl.czso.cz/res)

ČESKÝ STATISTICKÝ ÚŘAD Vyhledávání Statistiky Informace

Registr ekonomických subjektů

IČO: Obchodní jméno/název: Statistická právní forma: Okres (CZ-NUTS): Obec:

Datum vzniku (od - do):

Registr ekonomických subjektů je vytvářen pro potřeby státní statistické služby a údaje v něm obsažené mají pouze evidenční význam.

1 až 1 z celkem 1 záznamů

IČO	Obchodní jméno/název	Obec	Datum vzniku	Datum zániku
00025593	Český statistický úřad	Praha	8. 1. 1969	

- vyhledání subjektu podle různých kritérií
- rozšíření o údaj „hlavní ekonomická činnost“

Aplikace DISRES (apl.czso.cz/res)

Český statistický úřad

Zpět

Stáhnout PDF

IČO	00025593
Statistická právní forma	325 - Organizační složka státu
Datum vzniku	8. 1. 1969
Adresa sídla	Praha, 10000, Strašnice (Praha 10), Na padesátém 3268/81
Okres (CZ-NUTS)	CZ0100 - Praha
Obec	500224 - Praha 10
Hlavní ekonomická činnost (CZ NACE)	84110 - Všeobecné činnosti veřejné správy
Ostatní ekonomické činnosti (CZ NACE)	-
Institucionální sektor (ESA 2010)	13110 - Ústřední vládní instituce (kromě fondů sociálního zabezpečení)
Velikostní kat. dle počtu zaměstnanců	1000 - 1499 zaměstnanců

Klasifikace ekonomických činností (CZ-NACE)

Akronym	Název	Verze	Platnost od	Platnost do	Rodina
CZ-NACE_KL	Klasifikace ekonomických činností (CZ-NACE)	1	01.01.2008	09.09.9999	Činnosti

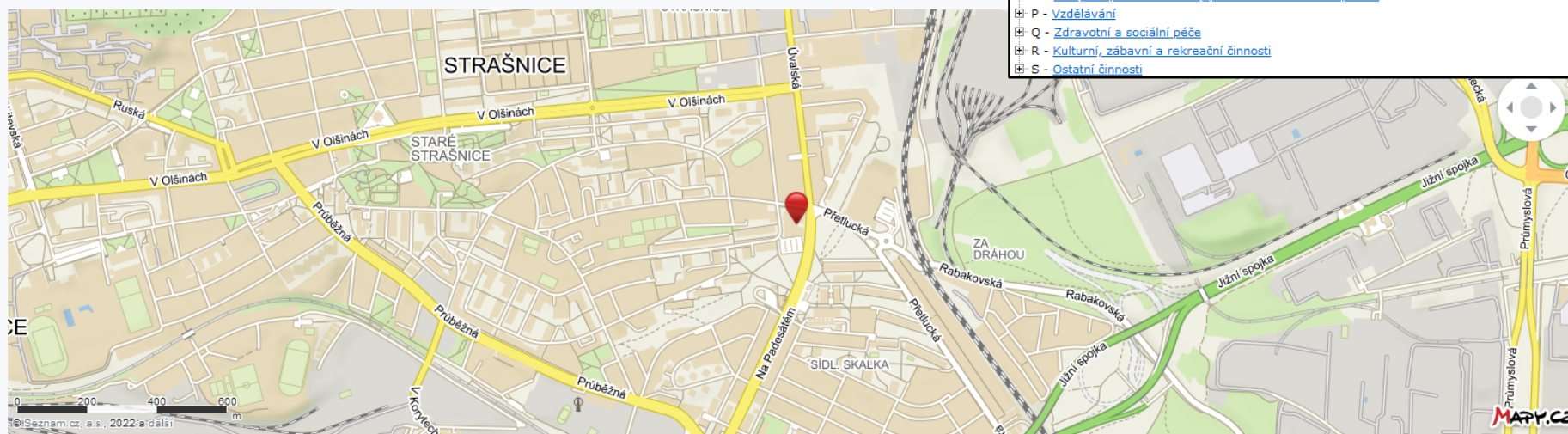
Struktura

Seznam položek

Doplňující informace

Struktura klasifikace:

- A - Zemědělství, lesnictví, rybníkářství
- B - Těžba a dobývání
- C - Pracovatelský průmysl
- D - Výroba a rozvod elektřiny, plynu, tepla a klimatizovaného vzduchu
- E - Zásobování vodou; činnosti související s odpadními vodami, odpady a sanacemi
- F - Stavebnictví
- G - Velkoobchod a maloobchod; opravy a údržba motorových vozidel
- H - Doprava a skladování
- I - Ubytování, stravování a pohostinství
- J - Informační a komunikační činnosti
- K - Peněžnictví a pojišťovnictví
- L - Činnosti v oblasti nemovitostí
- M - Profesionální, vědecké a technické činnosti
- N - Administrativní a podpůrné činnosti
- O - Veřejná správa a obrana; povinné sociální zabezpečení
- P - Vzdělávání
- Q - Zdravotní a sociální péče
- R - Kulturní, zábavní a rekreační činnosti
- S - Ostatní činnosti



Veřejná databáze ČSÚ (vdb.czso.cz)

The screenshot shows the homepage of the public database. At the top left is the title 'Veřejná databáze'. At the top right are links for 'Časté dotazy', 'Kontakty', and 'Nápověda'. Below this is a dark blue navigation bar with the text 'Statistika', 'Vlastní výběr', and 'Ukazatele'. The main content area features four circular icons with labels: 'STATISTIKY' (with a magnifying glass icon), 'VŠE O ÚZEMÍ' (with a map of the Czech Republic icon), 'VLASTNÍ VÝBĚR' (with a person and chart icon), and 'UKAZATELE' (with an open book icon). At the bottom of this area is a search bar with the placeholder text 'Vyhledat ve statistikách' and a search icon.

- Statistiky – zařazení dat do tematických skupin
- Vše o území – zobrazení připravených dat za území
- Vlastní výběr – tvorba vlastních tabulek
- Ukazatele – definice ukazatelů; zobrazení v tabulkách

Veřejná databáze – kapitola SLDB 2021

Statistiky Vše o území

Úvod > Statistiky > Sčítání lidu, domů a bytů > 2021

- + [Ceny, inflace](#)
- + [Cestovní ruch](#)
- [Cizinci](#)
- [Doprava](#)
- + [Ekonomické subjekty](#)
- [Energetika](#)
- + [Finanční hospodaření](#)
- [HDP, národní účty](#)
- [Informační technologie](#)
- [Konjunkturální průzkumy](#)
- [Kriminalita, nehody](#)
- [Kultura, sport](#)
- [Lesnictví](#)
- + [Mzdy a náklady práce](#)
- [Obchod](#)
- + [Obyvatelstvo](#)
- [Příjmy, výdaje a životní podmínky domácností](#)
- [Průmysl](#)
- [Průřezové podnikové statistiky](#)
- + [Sčítání lidu, domů a bytů](#)
- 2021
 - + [Obyvatelstvo](#)
 - + [Domy](#)
 - + [Byty](#)
- + 2011
- [Služby](#)

Základní údaje podle základních sídelních jednotek (dílů) vybraného SO ORP

podle obvyklého pobytu

Období: SLDB 2021

Obec, ZSJ - díl	Počet obyvatel	Počet obydlených bytů	Počet domů	Počet obydlených domů	v tom		
					rodinné domy	bytové domy	ostatní budovy
SO ORP České Budějovice¹	164 450	70 700	34 670	30 325	26 703	3 109	513
Adamov	997	349	332	315	314	-	1
Adamov	610	226	211	196	196	-	-
Adamov-sever	387	123	121	119	118	-	1
Borek	1 521	559	415	404	390	12	2
Borek	1 521	559	415	404	390	12	2
Borovnice	150	49	58	42	41	-	1
Borovnice	87	30	39	26	25	-	1
Borovnice-chatová oblast	21	2	2	2	2	-	-
U Nové Vsi	42	17	17	14	14	-	-
Boršov nad Vltavou	2 042	724	668	607	580	13	14
Boršov nad Vltavou	959	345	322	299	292	4	3
Jamné	30	15	21	12	12	-	-
Jamné-chatová oblast	23	2	2	2	2	-	-
Poříčí	580	207	165	155	140	7	8
U Včelné	286	102	103	97	95	-	2
Zahorčice	127	40	48	39	39	-	-
Zátkův Mlýn	37	13	7	3	-	2	1
Bošilec	213	76	91	67	66	-	1
Bošilec	213	76	91	67	66	-	1
Braníšov	271	100	104	88	84	-	4
Braníšov	271	100	104	88	84	-	4
Břehov	172	48	59	42	40	1	1
Břehov	126	48	59	42	40	1	1
Břehov-chatová oblast	46	-	-
Čakov	292	97	128	91	90	-	1
Čakov	197	62	76	58	57	-	1
Čakovec	66	22	35	21	21	-	-
Holubovská Bašta	29	13	17	12	12	-	-
Čejkovice	389	122	122	106	104	-	2

VDB → SLDB 2021 → Obyvatelstvo

Statistiky Vše o území

Úvod > Statistiky > Sčítání lidu, domů a bytů > 2021

- + Ceny, inflace
- + Cestovní ruch
 - Cizinci
 - Doprava
- + Ekonomické subjekty
 - Energetika
- + Finanční hospodaření
 - HDP, národní účty
 - Informační technologie
 - Konjunkturální průzkumy
 - Kriminalita, nehody
 - Kultura, sport
 - Lesnictví
- + Mzdy a náklady práce
 - Obchod
- + Obyvatelstvo
 - Příjmy, výdaje a životní podmínky domácností
 - Průmysl
 - Průřezové podnikové statistiky
- Sčítání lidu, domů a bytů
 - 2021
 - + Obyvatelstvo
 - + Domy
 - + Byty
 - + 2011
 - Služby

Sčítání lidu, domů a bytů

- 2021
 - Obyvatelstvo
 - Pohlaví
 - Věková struktura
 - Kodinný stav
 - Vzdělání
 - Státní občanství
 - Národnost
 - Mateřský jazyk
 - Bydliště v době narození / rok před sčítáním
 - Náboženská víra
 - Plodnost žen
 - Způsob bydlení
 - Registrovaný pobyt

Věková struktura

Název tabulky	Období	Území
Obyvatelstvo podle věkových skupin a pohlaví	2021	Stát, RS, KR, OKR, ORP, P22, OB, MČ
Obyvatelstvo podle jednotek věku	2021	Stát, RS, KR, OKR, ORP, P22, OB, MČ
Obyvatelstvo podle pětiletých věkových skupin	2021	Stát, RS, KR, OKR, ORP, P22, OB, MČ
Obyvatelstvo podle desetiletých věkových skupin	2021	Stát, RS, KR, OKR, ORP, P22, OB, MČ

Počet tabulek: 4

Sčítání lidu, domů a bytů 2021 (www.scitani.cz)

The screenshot shows the website's navigation bar with the logo 'Sčítání 2021' on the left and links for 'Aktuality', 'Ke stažení', 'Kontakty', 'Čeština', and a search icon on the right. Below the navigation bar, there are four menu items: 'Průběh sčítání', 'Přínos sčítání', 'Ochrana dat', and 'Výsledky', with 'Výsledky' circled in red. The main content area has a dark blue header with the title 'Zveřejnění výsledků' and a paragraph of text. To the right of the text is a bar chart with three bars of increasing height. Below this are three columns: 'Přínos sčítání' with three bullet points, 'Aktuality' with a house illustration and three news items, and a 'Další novinky' link.

Sčítání 2021 Aktuality Ke stažení Kontakty Čeština 🔍

Průběh sčítání Přínos sčítání Ochrana dat **Výsledky**

Zveřejnění výsledků

Děkujeme všem, kteří se sečetli. Vaše odpovědi mohou zlepšit život každého z nás. V současnosti jsme zveřejnili výsledky se základními informacemi o obyvatelstvu a domech do úrovně obcí, u statutárních měst do městských částí nebo městských obvodů.

Přínos sčítání

Sčítání pomáhá všem



- Sčítání znamená šanci** získat cenné informace o obyvatelstvu, které se jinak zjistit nedají
- Sčítání může být impulzem** pro rozhodování, co je třeba zlepšit
- Sčítání umožňuje srovnat**, jak se mění kvalita života

Aktuality

- 27. 10. 2022 [Třetina bytů v Česku je napojena na dálkové vytápění, více ...](#)
- 13. 10. 2022 [Devět z deseti obyvatel Česka má registrovaný pobyt ve stejné...](#)
- 25. 11. 2022 [Rodinných domů je u nás přes dva miliony, nejvíce ve středních...](#)

[Další novinky](#)

Sčítání lidu, domů a bytů 2021 (www.scitani.cz)

Sčítání 2021 Aktuality Ke stažení Kontakty Čeština  

[Průběh sčítání](#) [Přínos sčítání](#) [Ochrana dat](#) [Výsledky](#)

[Úvod](#) > [Výsledky](#)


Výsledky

Podle výsledků Sčítání 2021 žilo v Česku **10 524 167** obyvatel, oproti předchozímu sčítání v roce 2011 o **87,6 tis.** více. Průměrný věk byl **42,7** let a mezi sečtenými bylo **50,7 %** žen a **49,3 %** mužů. Obyvatelé s cizím státním občanstvím se podíleli na celkové populaci Česka **4,7 %** a k české, moravské nebo slezské národnosti se hlásilo více než **6,4 mil.** osob. Počet vysokoškolsky vzdělaných přesáhl **1,5 mil.** Příslušnost k církvi či náboženské společnosti deklarovalo necelých **1,4 mil.** obyvatel, naopak odpověď bez náboženské víry zvolilo více než **5 mil.** obyvatel.

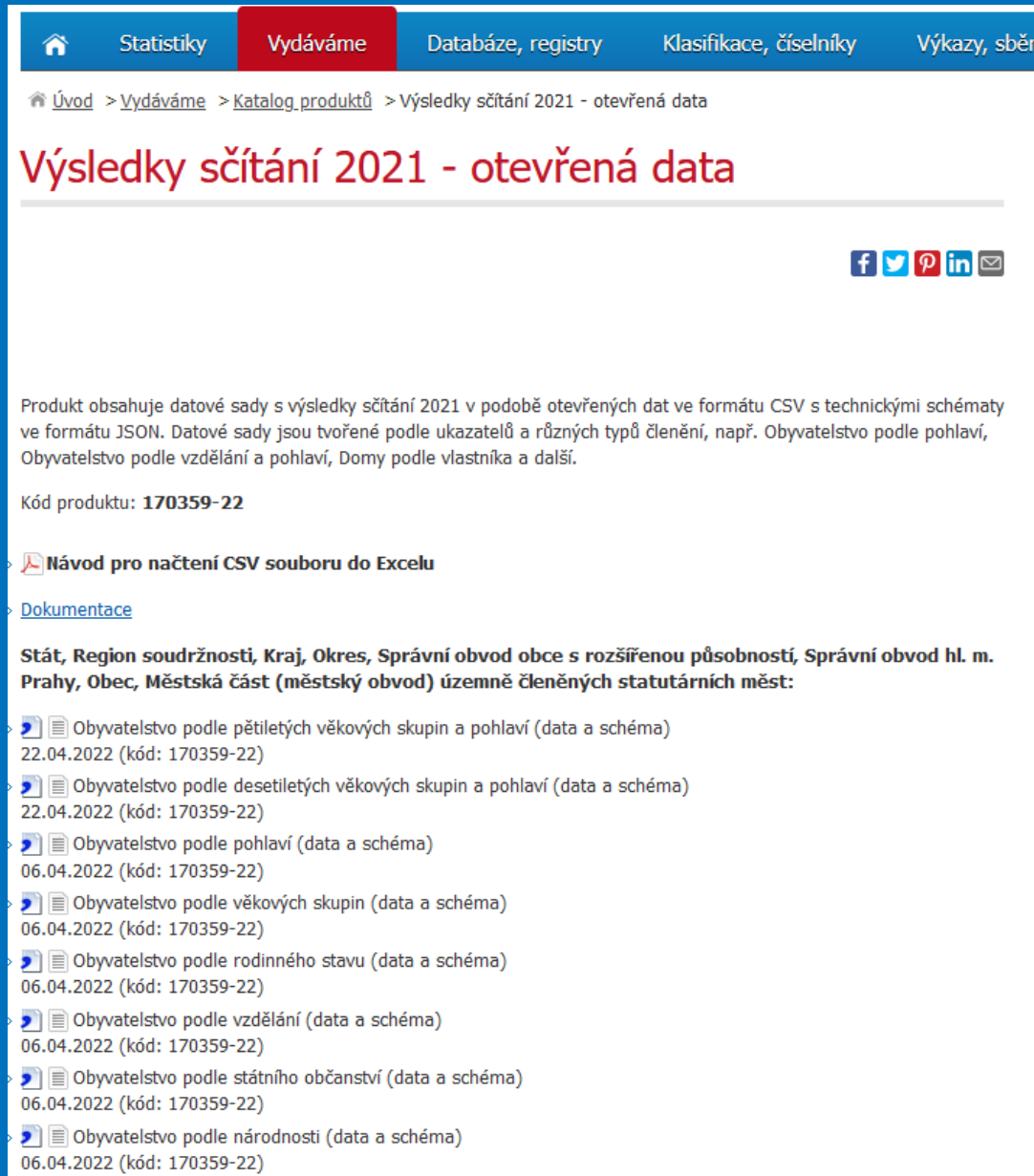
[Výsledky minulých sčítání](#)

Výsledky

Obyvatelstvo	Domy	Byty
Pohlaví		Mateřský jazyk
Věková struktura		Bydliště
Rodinný stav		Náboženská víra
Vzdělání		Plodnost žen
Státní občanství		Způsob bydlení
Národnost		Registrovaný pobyt



Sčítání lidu, domů a bytů 2021 – otevřená data



Statistiky **Vydáváme** Databáze, registry Klasifikace, číselníky Výkazy, sběr

Úvod > Vydáváme > Katalog produktů > Výsledky sčítání 2021 - otevřená data

Výsledky sčítání 2021 - otevřená data

Produkt obsahuje datové sady s výsledky sčítání 2021 v podobě otevřených dat ve formátu CSV s technickými schématy ve formátu JSON. Datové sady jsou tvořené podle ukazatelů a různých typů členění, např. Obyvatelstvo podle pohlaví, Obyvatelstvo podle vzdělání a pohlaví, Domy podle vlastníka a další.

Kód produktu: **170359-22**

[Návod pro načtení CSV souboru do Excelu](#)

[Dokumentace](#)

Stát, Region soudržnosti, Kraj, Okres, Správní obvod obce s rozšířenou působností, Správní obvod hl. m. Prahy, Obec, Městská část (městský obvod) územně členěných statutárních měst:

- Obyvatelstvo podle pětiletých věkových skupin a pohlaví (data a schéma)
22.04.2022 (kód: 170359-22)
- Obyvatelstvo podle desetiletých věkových skupin a pohlaví (data a schéma)
22.04.2022 (kód: 170359-22)
- Obyvatelstvo podle pohlaví (data a schéma)
06.04.2022 (kód: 170359-22)
- Obyvatelstvo podle věkových skupin (data a schéma)
06.04.2022 (kód: 170359-22)
- Obyvatelstvo podle rodinného stavu (data a schéma)
06.04.2022 (kód: 170359-22)
- Obyvatelstvo podle vzdělání (data a schéma)
06.04.2022 (kód: 170359-22)
- Obyvatelstvo podle státního občanství (data a schéma)
06.04.2022 (kód: 170359-22)
- Obyvatelstvo podle národnosti (data a schéma)
06.04.2022 (kód: 170359-22)

- v Katalogu produktů
- data ve formátu csv a json
- formát CSV lze snadno načíst do Excelu
- návod je součástí stránky
- základní údaje – do úrovně ZSJ dílů
- většina dat do úrovně obcí



Děkuji za pozornost

Ing. Irena Votrubová

Tel.: 386 718 450

E-mail: irena.votrubova@czso.cz