





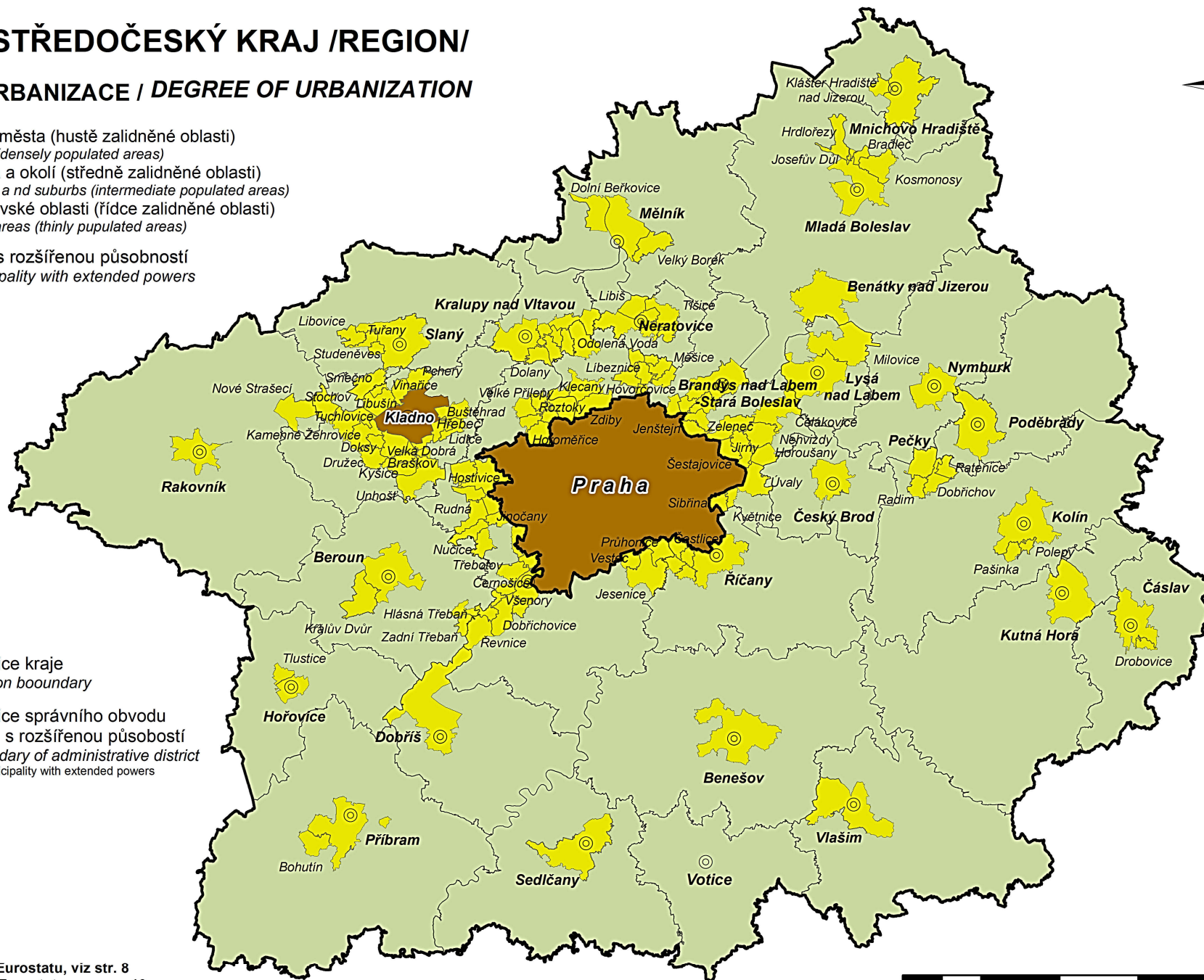


STŘEDOČESKÝ KRAJ /REGION/

STUPEŇ URBANIZACE / DEGREE OF URBANIZATION

-  velká města (hustě zalidněné oblasti)
Cities (densely populated areas)
-  města a okolí (středně zalidněné oblasti)
Towns and suburbs (intermediate populated areas)
-  venkovské oblasti (řídce zalidněné oblasti)
Rural areas (thinly populated areas)
-  obec s rozšířenou působností
Municipality with extended powers

-  hranice kraje
Region boundary
-  hranice správního obvodu
obce s rozšířenou působností
Boundary of administrative district
of municipality with extended powers



1. 1. 2018
Podle metodiky Eurostatu, viz str. 8
Methodology of Eurostat, see page 10

0 5 10 20 30 40 km