

OBYVATELSTVO PLZEŇSKÉHO KRAJE

2016

Obyvatelstvo

Plzeň, 30. června 2017

Kód publikace: 130051-17

Zpracoval: Krajská správa ČSÚ v Plzni, Oddělení informačních služeb a správy registrů

Ředitel odboru: Ing. Miloslav Chlad, Ph.D.

Kontaktní osoba: Mgr. Tereza Mildorfová, e-mail: tereza.mildorfova@czso.cz

Český statistický úřad, Plzeň, 2017

Zajímají Vás nejnovější údaje o inflaci, HDP, obyvatelstvu, průměrných mzdách a mnohé další? Najdete je na stránkách ČSÚ na internetu: www.czso.cz

KONTAKTY V ÚSTŘEDÍ

Český statistický úřad | Na padesátém 81, 100 82 Praha 10 | tel.: 274 051 111 | www.czso.cz

Oddělení informačních služeb | tel.: 274 052 304, 274 052 451 | e-mail: infoservis@czso.cz

Prodejna publikací ČSÚ | tel.: 274 052 361 | e-mail: prodejna@czso.cz

Evropská data (ESDS), mezinárodní srovnání | tel.: 274 052 347, 274 052 757 | e-mail: esds@czso.cz

Ústřední statistická knihovna | tel.: 274 052 361 | e-mail: knihovna@czso.cz

INFORMAČNÍ SLUŽBY V REGIONECH

Hl. m. Praha | Na padesátém 81, 100 82 Praha 10 | tel.: 274 052 673, 274 054 223
e-mail: infoservispraha@czso.cz | www.praha.czso.cz

Středočeský kraj | Na padesátém 81, 100 82 Praha 10 | tel.: 274 054 175
e-mail: infoservisstc@czso.cz | www.stredocesky.czso.cz

České Budějovice | Žižkova 1, 370 77 České Budějovice | tel.: 386 718 440, 386 718 450
e-mail: infoserviscb@czso.cz | www.cbudejovice.czso.cz

Plzeň | Slovanská alej 36, 326 64 Plzeň | tel.: 377 612 108, 377 612 249
e-mail: infoservisplzen@czso.cz | www.plzen.czso.cz

Karlovy Vary | Závodní 360/94, 360 06 Karlovy Vary | tel.: 353 114 529, 353 114 525
e-mail: infoserviskv@czso.cz | www.kvary.czso.cz

Ústí nad Labem | Špálova 2684, 400 11 Ústí nad Labem | tel.: 472 706 176, 472 706 121
e-mail: infoservisul@czso.cz | www.ustinadlabem.czso.cz

Liberec | Nám. Dr. Edvarda Beneše 585/26, 460 01 Liberec 1 | tel.: 485 238 811
e-mail: infoservislbc@czso.cz | www.liberec.czso.cz

Hradec Králové | Myslivečkova 914, 500 03 Hradec Králové 3 | tel.: 495 762 322, 495 762 317
e-mail: infoservis hk@czso.cz | www.hradeckralove.czso.cz

Pardubice | V Ráji 872, 531 53 Pardubice | tel.: 466 743 480, 466 743 418
e-mail: infoservispa@czso.cz | www.pardubice.czso.cz

Jihlava | Ke Skalce 30, 586 01 Jihlava | tel.: 567 109 062, 567 109 073
e-mail: infoservisvys@czso.cz | www.jihlava.czso.cz

Brno | Jezuitská 2, 601 59 Brno | tel.: 542 528 115, 542 528 200
e-mail: infoservisbrno@czso.cz | www.brno.czso.cz

Olomouc | Jeremenkova 1142/42, 772 11 Olomouc | tel.: 585 731 516, 585 731 511
e-mail: infoservisolom@czso.cz | www.olomouc.czso.cz

Zlín | tř. Tomáše Bati 1565, 761 76 Zlín | tel.: 577 004 932, 577 004 935
e-mail: infoservis-zl@czso.cz | www.zlin.czso.cz

Ostrava | Repinova 17, 702 03 Ostrava | tel.: 595 131 223, 595 131 230
e-mail: infoservis_ov@czso.cz | www.ostrava.czso.cz



OBSAH

ÚVOD	3
PLZEŇSKÝ KRAJ	
1.1 Pohyb obyvatelstva	6
1.2 Věkové složení obyvatelstva	6
1.3 Vývoj věkového složení obyvatelstva v letech 2004 až 2016	7
OKRESY PLZEŇSKÉHO KRAJE	
2.1 Pohyb obyvatelstva	11
2.2 Věkové složení obyvatelstva	14
SPRÁVNÍ OBVODY OBCÍ S ROZŠÍŘENOU PŮSOBNOSTÍ PLZEŇSKÉHO KRAJE	
3.1 Pohyb obyvatelstva	17
3.2 Věkové složení obyvatelstva	21
SPRÁVNÍ OBVODY OBCÍ S POVĚŘENÝM OBECNÍM ÚŘADEM PLZEŇSKÉHO KRAJE	
4.1 Pohyb obyvatelstva	25
4.2 Věkové složení obyvatelstva	30
OBCE PLZEŇSKÉHO KRAJE	
5.1 Pohyb obyvatelstva	37
5.2 Věkové složení obyvatelstva	69
GRAFY	
1. Vývoj věkového složení obyvatelstva Plzeňského kraje v letech 2004 až 2016	7
2. Věkové složení obyvatelstva Plzeňského kraje v letech 2004 a 2016	10
3. Věkové složení obyvatelstva v okresech Plzeňského kraje k 31. 12. 2016	15
4. Obyvatelstvo ve správních obvodech obcí s rozšířenou působností Plzeňského kraje k 31. 12. 2016	18

KARTOGRAMY A KARTODIAGRAMY

1. Územně-administrativní uspořádání Plzeňského kraje k 31. 12. 2016	5
2. Přirozený přírůstek obyvatel v okresech Plzeňského kraje v roce 2016	12
3. Přírůstek obyvatel stěhováním v okresech Plzeňského kraje v roce 2016	13
4. Věková struktura obyvatelstva v okresech Plzeňského kraje k 31. 12. 2016	16
5. Přirozený přírůstek obyvatel ve SO ORP Plzeňského kraje v roce 2016	19
6. Přírůstek obyvatel stěhováním ve SO ORP Plzeňského kraje v roce 2016	20
7. Věková struktura dětí ve SO ORP Plzeňského kraje k 31. 12. 2016	24
8. Přirozený přírůstek obyvatel ve SO POÚ Plzeňského kraje v roce 2016	28
9. Přírůstek obyvatel stěhováním ve SO POÚ Plzeňského kraje v roce 2016	29
10. Podíl dětí ve věku 0–14 let ve SO POÚ Plzeňského kraje k 31. 12. 2016	36
11. Přirozený přírůstek obyvatel v obcích Plzeňského kraje v roce 2016	67
12. Přírůstek obyvatel stěhováním v obcích Plzeňského kraje v roce 2016	68
13. Podíl dětí ve věku 0–14 let v obcích Plzeňského kraje k 31. 12. 2016	99
14. Index stáří v obcích Plzeňského kraje k 31. 12. 2016	100
15. Průměrný věk v obcích Plzeňského kraje k 31. 12. 2016	101



ÚVOD

Na základě statistických hlášení o narození a úmrtí, které předkládají matriční úřady, a ze souborů stěhování, které jsou přebírány z Informačního systému evidence obyvatel Ministerstva vnitra, zpracoval Český statistický úřad bilanci obyvatel za rok 2016. Data zahrnují osoby, které mají v ČR trvalé bydliště, a to bez ohledu na státní občanství.

Krajská správa ČSÚ v Plzni vydává jako každoročně publikaci obsahující údaje o stavu, pohybu a věkové struktuře obyvatel. Publikace zahrnuje data za Plzeňský kraj, okresy, správní obvody obcí s rozšířenou působností (SO ORP), správní obvody obcí s pověřeným obecním úřadem (SO POÚ) a obce.

Pohyb obyvatel znamená přírůstek počtu obyvatel za sledované období narozením a přistěhováním a úbytek počtu obyvatel za sledované období úmrtím nebo odstěhováním.

Počáteční stav obyvatel je stav, který udává počet obyvatel mezi 31. prosincem předchozího roku a 1. lednem následujícího roku. **Střední stav obyvatel** je stav obyvatel z 30. 6. na 1. 7. příslušného roku. **Koncový stav obyvatel** je stav, kterým končí sledované období zpravidla 31. prosince.

Živě narozené jsou děti narozené v České republice, které přežijí 24 hodin po porodu.

Za **zemřelou osobu** je ve statistice považována osoba, za kterou matrika obecního nebo městského úřadu zaslala hlášení o úmrtí.

Přirozený přírůstek (úbytek) obyvatelstva je rozdíl mezi počtem narozených dětí a zemřelých osob v daném roce.

Stěhováním se rozumí změna obce trvalého bydliště osoby na území ČR (vnitřní stěhování) nebo přes hranice ČR (zahraniční stěhování).

Přírůstek (úbytek) stěhováním je rozdíl mezi přistěhovanými na dané území a vystěhovanými z daného území.

Celkový přírůstek (úbytek) obyvatelstva je součtem přirozeného přírůstku a přírůstku stěhováním. Vyjadřuje rozdíl mezi koncovým a počátečním stavem obyvatelstva na daném území.

Zařazení do **věkových skupin** je posuzováno podle dosaženého věku bez zaokrouhlování. V publikaci je populace rozdělena podle pětiletých věkových skupin, u nejvyšších věkových skupin 85 let a více se osoby sumarizují za několik skupin.

Index stáří je poměr počtu osob ve věku 65 let a více na 100 osob ve věku 0–14 let.

ÚZEMNÍ ZMĚNY

Na základě § 1 zákona č. 15/2015 Sb. ze dne 14. ledna 2015 došlo uplynutím dne 31. prosince 2015 ke zrušení vojenského újezdu Brdy a dnem 1. ledna 2016 se rozdělilo dosavadní katastrální území vojenského újezdu Brdy mezi obce Plzeňského a Středočeského kraje. Díky tomu se změnila hranice a rozloha obou krajů, některých správních obvodů a obcí. Zároveň se zvýšil i celkový počet obyvatel v Plzeňském kraji o 19 osob. Kterých obcí konkrétně se tyto změny týkají, je popsáno v následující tabulce.

Změna příslušnosti katastrálního území do obce

Původní obec	Katastrální území		Nová obec		Okres		SO ORP		SO POÚ	
Brdy	930172	Borovno v Brdech	566705	Borovno	CZ0324	PJ	3201	Blovice	32012	Spálené Poříčí
Brdy	930164	Číčov v Brdech	558362	Spálené Poříčí	CZ0324	PJ	3201	Blovice	32012	Spálené Poříčí
Brdy	930113	Dobřív v Brdech	559776	Dobřív	CZ0326	RO	3211	Rokycany	32112	Rokycany
Brdy	930121	Mirošov v Brdech	559997	Mirošov	CZ0326	RO	3211	Rokycany	32112	Rokycany
Brdy	930181	Míšov v Brdech	546399	Míšov	CZ0324	PJ	3201	Blovice	32012	Spálené Poříčí
Brdy	930148	Skořice v Brdech	506664	Skořice	CZ0326	RO	3211	Rokycany	32112	Rokycany
Brdy	930105	Strašice v Brdech	560162	Strašice	CZ0326	RO	3211	Rokycany	32112	Rokycany
Brdy	930130	Štítov v Brdech	579343	Štítov	CZ0326	RO	3211	Rokycany	32112	Rokycany
Brdy	930091	Těně v Brdech	560189	Těně	CZ0326	RO	3211	Rokycany	32112	Rokycany
Brdy	930156	Trokavec v Brdech	579246	Trokavec	CZ0326	RO	3211	Rokycany	32112	Rokycany

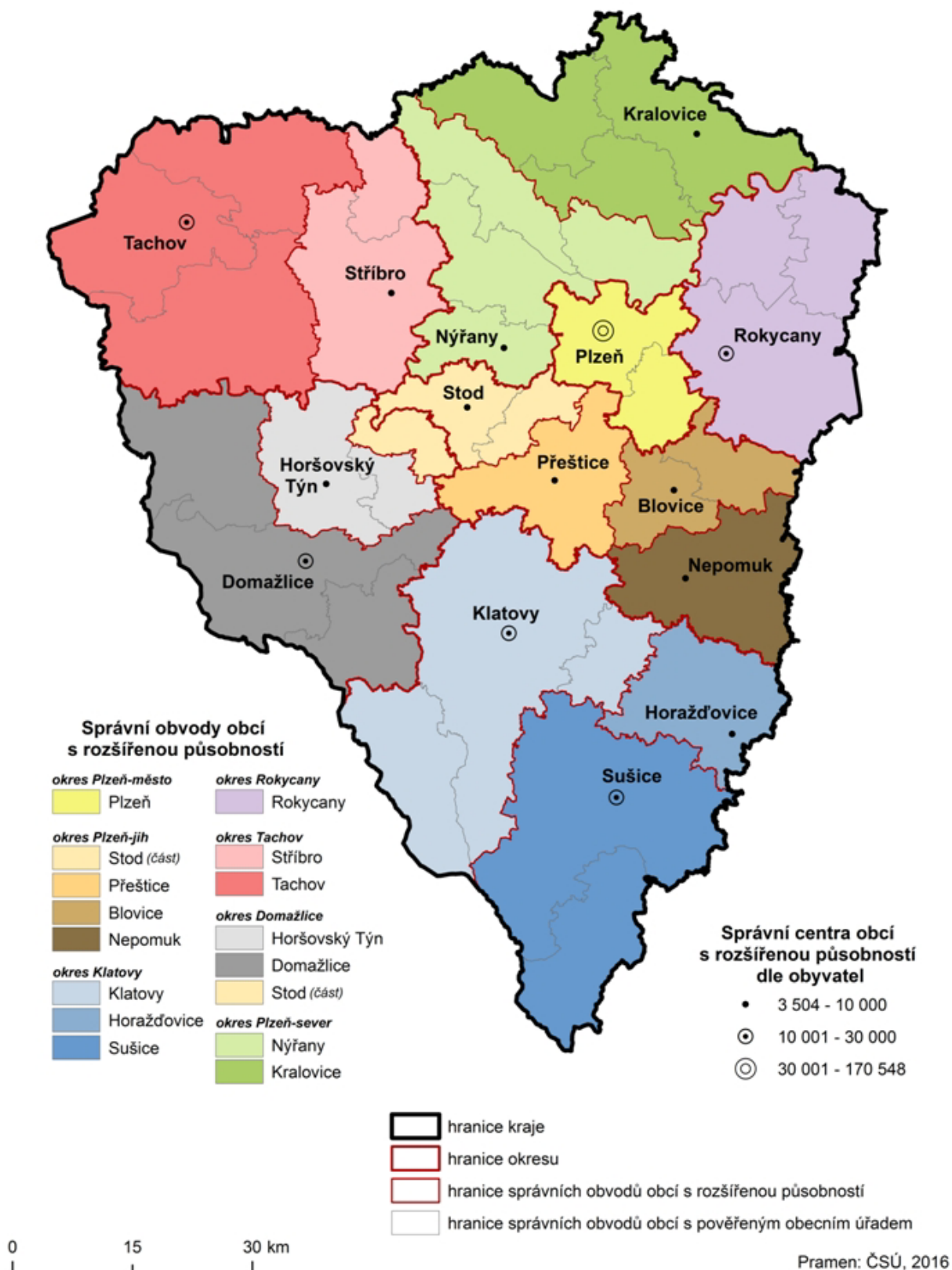
ZNAČKY V TABULKÁCH

- nulový údaj (jev se nevyskytoval)
- 0 nenulový údaj, jehož velikost je menší než polovina jednotky v tabulce
- x číselný údaj není logicky možný
- . údaj není k dispozici nebo není dostatečně spolehlivý
- i.d. údaj nelze zveřejnit (individuální údaj)

Výpočty v tabulkách jsou prováděny z nezaokrouhlených údajů (včetně součtů).



Územně-administrativní uspořádání Plzeňského kraje k 31. 12. 2016



Tab. 1.1 Pohyb obyvatelstva Plzeňského kraje v roce 2016

	Stav k 1. 1.	Narození	Zemřelí	Přistě- hováli z ČR	Přistě- hováli z ciziny	Vystě- hováli do ČR	Vystě- hováli do ciziny	Přírůstek migrací	Přírůstek celkem	Stav k 31. 12.	Stav k 1. 7.
Celkem	576 635	5 940	6 153	3 825	2 364	3 240	742	2 207	1 994	578 629	577 638
v tom:											
muži	285 659	3 025	3 207	1 843	1 314	1 546	421	1 190	1 008	286 667	286 193
ženy	290 976	2 915	2 946	1 982	1 050	1 694	321	1 017	986	291 962	291 445

Tab. 1.2 Věkové složení obyvatelstva Plzeňského kraje k 31. 12. 2016

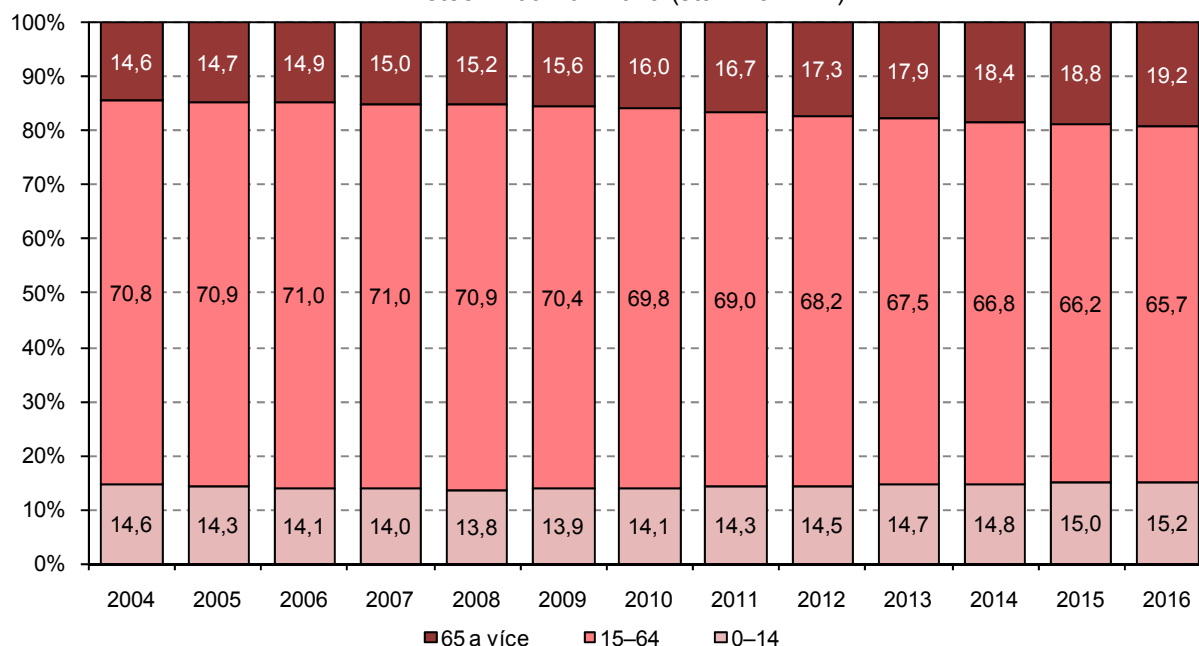
	Celkem	Muži	Ženy
Celkem	578 629	286 667	291 962
0	5 940	3 026	2 914
1–4	23 136	11 825	11 311
5–9	31 692	16 100	15 592
10–14	26 910	13 830	13 080
15–19	24 457	12 466	11 991
20–24	29 409	15 142	14 267
25–29	37 049	18 990	18 059
30–34	40 093	20 770	19 323
35–39	45 788	23 786	22 002
40–44	50 358	25 765	24 593
45–49	38 646	20 028	18 618
50–54	38 111	19 548	18 563
55–59	35 203	17 550	17 653
60–64	40 763	19 836	20 927
65–69	38 316	18 335	19 981
70–74	30 192	13 466	16 726
75–79	19 206	8 108	11 098
80–84	12 956	4 886	8 070
85–89	7 611	2 482	5 129
90–94	2 439	650	1 789
95+	354	78	276
0–14	87 678	44 781	42 897
15–64	379 877	193 881	185 996
65+	111 074	48 005	63 069



Tab. 1.3 Vývoj věkového složení obyvatelstva Plzeňského kraje v letech 2004 až 2016 - celkem

(stav k 31. 12.)

	2004	2005	2006	2007	2008	2009	2010	2011	2012	2013	2014	2015	2016
Celkem	549 618	551 528	554 537	561 074	569 627	571 863	572 045	571 709	572 687	573 469	575 123	576 616	578 629
0	5 040	5 478	5 803	6 094	6 418	6 442	6 268	5 588	5 789	5 505	5 687	5 858	5 940
1–4	19 626	19 825	20 501	21 435	22 592	24 005	24 905	25 703	25 071	24 388	23 440	22 887	23 136
5–9	23 724	23 625	23 785	24 233	24 595	25 077	25 703	26 595	27 900	29 478	30 954	31 891	31 692
10–14	31 809	30 104	28 219	26 771	25 200	24 107	23 960	24 027	24 411	24 730	25 177	25 762	26 910
15–19	34 370	34 232	34 160	33 790	33 560	32 315	30 584	28 466	26 926	25 314	24 284	24 210	24 457
20–24	37 275	36 742	36 609	37 121	38 108	37 838	36 855	35 819	34 923	34 125	32 859	31 219	29 409
25–29	47 061	45 322	43 657	42 782	42 616	41 463	40 579	39 285	38 697	38 306	37 987	37 474	37 049
30–34	43 608	46 246	48 511	50 124	50 875	49 685	47 682	45 433	43 742	42 233	41 039	40 331	40 093
35–39	36 062	36 418	37 272	39 354	42 744	45 737	48 064	50 013	50 928	50 646	49 359	47 718	45 788
40–44	35 718	36 635	37 376	38 167	38 206	37 746	37 846	38 359	40 023	42 699	45 667	48 225	50 358
45–49	38 557	36 754	35 497	34 849	35 816	37 006	37 627	38 182	38 472	38 006	37 710	38 061	38 646
50–54	42 566	42 709	42 553	41 883	40 618	38 970	37 088	35 809	34 842	35 292	36 595	37 490	38 111
55–59	41 757	42 661	42 191	41 888	42 026	42 010	42 174	42 128	41 256	39 770	38 153	36 357	35 203
60–64	32 363	33 447	35 817	38 326	39 499	40 074	41 006	40 826	40 528	40 573	40 656	40 849	40 763
65–69	23 603	24 421	25 291	26 467	28 285	30 138	31 149	33 559	35 960	37 111	37 706	38 615	38 316
70–74	22 677	21 909	21 282	20 756	20 732	20 942	21 809	22 718	23 830	25 463	27 128	28 099	30 192
75–79	17 580	18 084	18 517	18 709	18 666	18 455	17 939	17 616	17 247	17 364	17 682	18 431	19 206
80–84	11 472	11 777	11 849	12 018	12 059	12 298	12 827	13 270	13 468	13 426	13 516	13 207	12 956
85–89	3 108	3 544	4 188	4 896	5 681	6 084	6 340	6 459	6 641	6 747	6 993	7 284	7 611
90–94	1 434	1 381	1 217	1 129	1 035	1 143	1 301	1 589	1 773	2 049	2 272	2 370	2 439
95+	208	214	242	282	296	328	339	265	260	244	259	278	354
0–14	80 199	79 032	78 308	78 533	78 805	79 631	80 836	81 913	83 171	84 101	85 258	86 398	87 678
15–64	389 337	391 166	393 643	398 284	404 068	402 844	399 505	394 320	390 337	386 964	384 309	381 934	379 877
65+	80 082	81 330	82 586	84 257	86 754	89 388	91 704	95 476	99 179	102 404	105 556	108 284	111 074

Vývoj věkového složení obyvatelstva Plzeňského kraje v letech 2004 až 2016 (stav k 31. 12.)

Tab. 1.3 Vývoj věkového složení obyvatelstva Plzeňského kraje v letech 2004 až 2016 - muži

(stav k 31. 12.)

	2004	2005	2006	2007	2008	2009	2010	2011	2012	2013	2014	2015	2016
Celkem	269 155	270 421	272 423	276 348	281 627	282 848	282 760	282 798	283 250	283 647	284 689	285 647	286 667
0	2 581	2 860	3 011	3 058	3 276	3 321	3 186	2 824	2 875	2 775	2 948	3 072	3 026
1–4	9 981	10 068	10 559	11 060	11 585	12 306	12 748	13 114	12 793	12 354	11 810	11 598	11 825
5–9	12 188	12 126	12 121	12 372	12 534	12 775	13 152	13 700	14 302	15 090	15 873	16 259	16 100
10–14	16 374	15 516	14 555	13 820	12 958	12 376	12 289	12 268	12 459	12 591	12 820	13 151	13 830
15–19	17 518	17 520	17 488	17 247	17 200	16 626	15 764	14 676	13 901	13 044	12 473	12 404	12 466
20–24	19 142	18 757	18 706	19 055	19 724	19 546	18 986	18 315	17 815	17 452	16 871	16 054	15 142
25–29	23 768	23 024	22 368	22 166	22 297	21 733	21 120	20 249	19 914	19 666	19 453	19 223	18 990
30–34	22 289	23 566	24 628	25 523	26 079	25 488	24 538	23 516	22 757	21 964	21 381	20 947	20 770
35–39	18 501	18 668	19 203	20 244	22 122	23 603	24 693	25 621	26 087	25 966	25 348	24 604	23 786
40–44	18 077	18 653	19 147	19 674	19 728	19 546	19 550	19 930	20 692	22 126	23 569	24 792	25 765
45–49	19 360	18 386	17 817	17 539	18 184	18 830	19 257	19 647	19 861	19 583	19 522	19 730	20 028
50–54	21 277	21 393	21 179	20 951	20 328	19 493	18 508	18 004	17 547	17 862	18 573	19 147	19 548
55–59	20 522	21 041	20 974	20 839	20 890	20 855	20 934	20 838	20 477	19 757	18 968	18 069	17 550
60–64	15 470	16 007	17 120	18 335	18 976	19 328	19 885	20 042	19 901	19 892	19 918	19 966	19 836
65–69	10 700	11 155	11 638	12 258	13 138	14 021	14 464	15 592	16 703	17 331	17 743	18 318	18 335
70–74	9 606	9 349	9 142	8 935	9 029	9 148	9 591	10 115	10 661	11 439	12 192	12 539	13 466
75–79	6 816	7 029	7 228	7 404	7 432	7 343	7 236	7 144	7 021	7 112	7 312	7 724	8 108
80–84	3 713	3 861	3 986	4 133	4 221	4 403	4 596	4 791	4 935	4 942	4 955	4 944	4 886
85–89	909	1 054	1 192	1 391	1 606	1 746	1 847	1 945	2 051	2 150	2 326	2 399	2 482
90–94	330	348	320	281	265	296	345	405	433	498	575	635	650
95+	33	40	41	63	55	65	71	62	65	53	59	72	78
0–14	41 124	40 570	40 246	40 310	40 353	40 778	41 375	41 906	42 429	42 810	43 451	44 080	44 781
15–64	195 924	197 015	198 630	201 573	205 528	205 048	203 235	200 838	198 952	197 312	196 076	194 936	193 881
65+	32 107	32 836	33 547	34 465	35 746	37 022	38 150	40 054	41 869	43 525	45 162	46 631	48 005

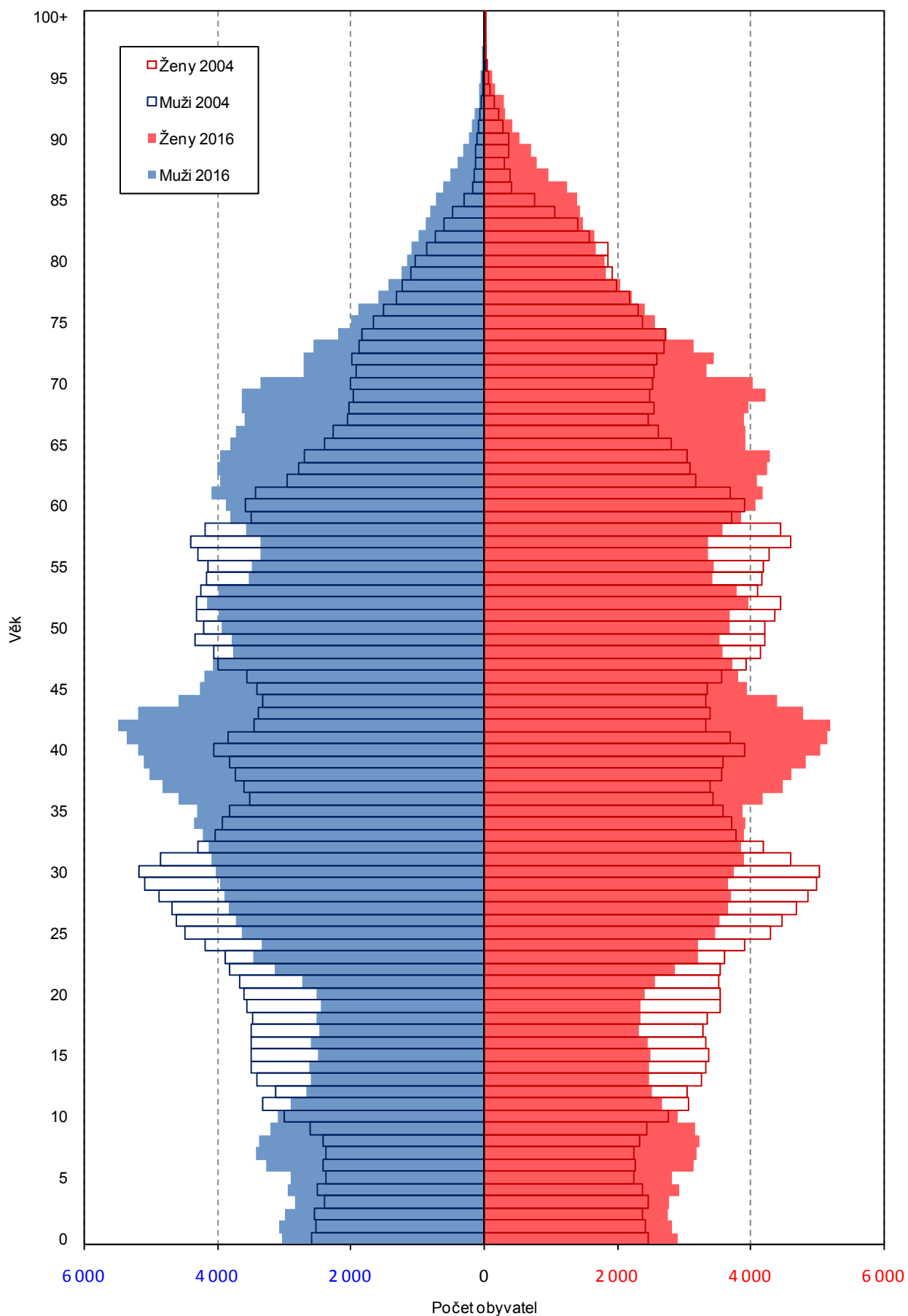


Tab. 1.3 Vývoj věkového složení obyvatelstva Plzeňského kraje v letech 2004 až 2016 - ženy

(stav k 31. 12.)

	2004	2005	2006	2007	2008	2009	2010	2011	2012	2013	2014	2015	2016
Celkem	280 463	281 107	282 114	284 726	288 000	289 015	289 285	288 911	289 437	289 822	290 434	290 969	291 962
0	2 459	2 618	2 792	3 036	3 142	3 121	3 082	2 764	2 914	2 730	2 739	2 786	2 914
1-4	9 645	9 757	9 942	10 375	11 007	11 699	12 157	12 589	12 278	12 034	11 630	11 289	11 311
5-9	11 536	11 499	11 664	11 861	12 061	12 302	12 551	12 895	13 598	14 388	15 081	15 632	15 592
10-14	15 435	14 588	13 664	12 951	12 242	11 731	11 671	11 759	11 952	12 139	12 357	12 611	13 080
15-19	16 852	16 712	16 672	16 543	16 360	15 689	14 820	13 790	13 025	12 270	11 811	11 806	11 991
20-24	18 133	17 985	17 903	18 066	18 384	18 292	17 869	17 504	17 108	16 673	15 988	15 165	14 267
25-29	23 293	22 298	21 289	20 616	20 319	19 730	19 459	19 036	18 783	18 640	18 534	18 251	18 059
30-34	21 319	22 680	23 883	24 601	24 796	24 197	23 144	21 917	20 985	20 269	19 658	19 384	19 323
35-39	17 561	17 750	18 069	19 110	20 622	22 134	23 371	24 392	24 841	24 680	24 011	23 114	22 002
40-44	17 641	17 982	18 229	18 493	18 478	18 200	18 296	18 429	19 331	20 573	22 098	23 433	24 593
45-49	19 197	18 368	17 680	17 310	17 632	18 176	18 370	18 535	18 611	18 423	18 188	18 331	18 618
50-54	21 289	21 316	21 374	20 932	20 290	19 477	18 580	17 805	17 295	17 430	18 022	18 343	18 563
55-59	21 235	21 620	21 217	21 049	21 136	21 155	21 240	21 290	20 779	20 013	19 185	18 288	17 653
60-64	16 893	17 440	18 697	19 991	20 523	20 746	21 121	20 784	20 627	20 681	20 738	20 883	20 927
65-69	12 903	13 266	13 653	14 209	15 147	16 117	16 685	17 967	19 257	19 780	19 963	20 297	19 981
70-74	13 071	12 560	12 140	11 821	11 703	11 794	12 218	12 603	13 169	14 024	14 936	15 560	16 726
75-79	10 764	11 055	11 289	11 305	11 234	11 112	10 703	10 472	10 226	10 252	10 370	10 707	11 098
80-84	7 759	7 916	7 863	7 885	7 838	7 895	8 231	8 479	8 533	8 484	8 561	8 263	8 070
85-89	2 199	2 490	2 996	3 505	4 075	4 338	4 493	4 514	4 590	4 597	4 667	4 885	5 129
90-94	1 104	1 033	897	848	770	847	956	1 184	1 340	1 551	1 697	1 735	1 789
95+	175	174	201	219	241	263	268	203	195	191	200	206	276
0-14	39 075	38 462	38 062	38 223	38 452	38 853	39 461	40 007	40 742	41 291	41 807	42 318	42 897
15-64	193 413	194 151	195 013	196 711	198 540	197 796	196 270	193 482	191 385	189 652	188 233	186 998	185 996
65+	47 975	48 494	49 039	49 792	51 008	52 366	53 554	55 422	57 310	58 879	60 394	61 653	63 069

Věkové složení obyvatelstva Plzeňského kraje v letech 2004 a 2016
(stav k 31. 12.)



Tab. 2.1 Pohyb obyvatelstva v okresech Plzeňského kraje v roce 2016 - celkem

	Stav k 1. 1.	Narození	Zemřelí	Přistě- hovalí z ČR	Přistě- hovalí z ciziny	Vystě- hovalí do ČR	Vystě- hovalí do ciziny	Přírůstek migrací	Přírůstek celkem	Stav k 31. 12.	Stav k 1. 7.
Domažlice	61 265	639	623	710	156	677	65	124	140	61 405	61 398
Klatovy	86 617	840	962	854	250	1 082	65	-43	-165	86 452	86 543
Plzeň-město	188 190	2 001	2 024	3 118	1 357	3 096	415	964	941	189 131	188 581
Plzeň-jih	62 262	611	667	1 168	98	991	36	239	183	62 445	62 312
Plzeň-sever	77 478	806	809	1 683	112	1 231	32	532	529	78 007	77 789
Rokycany	47 986	490	577	800	128	600	43	285	198	48 184	48 062
Tachov	52 837	553	491	703	263	774	86	106	168	53 005	52 953

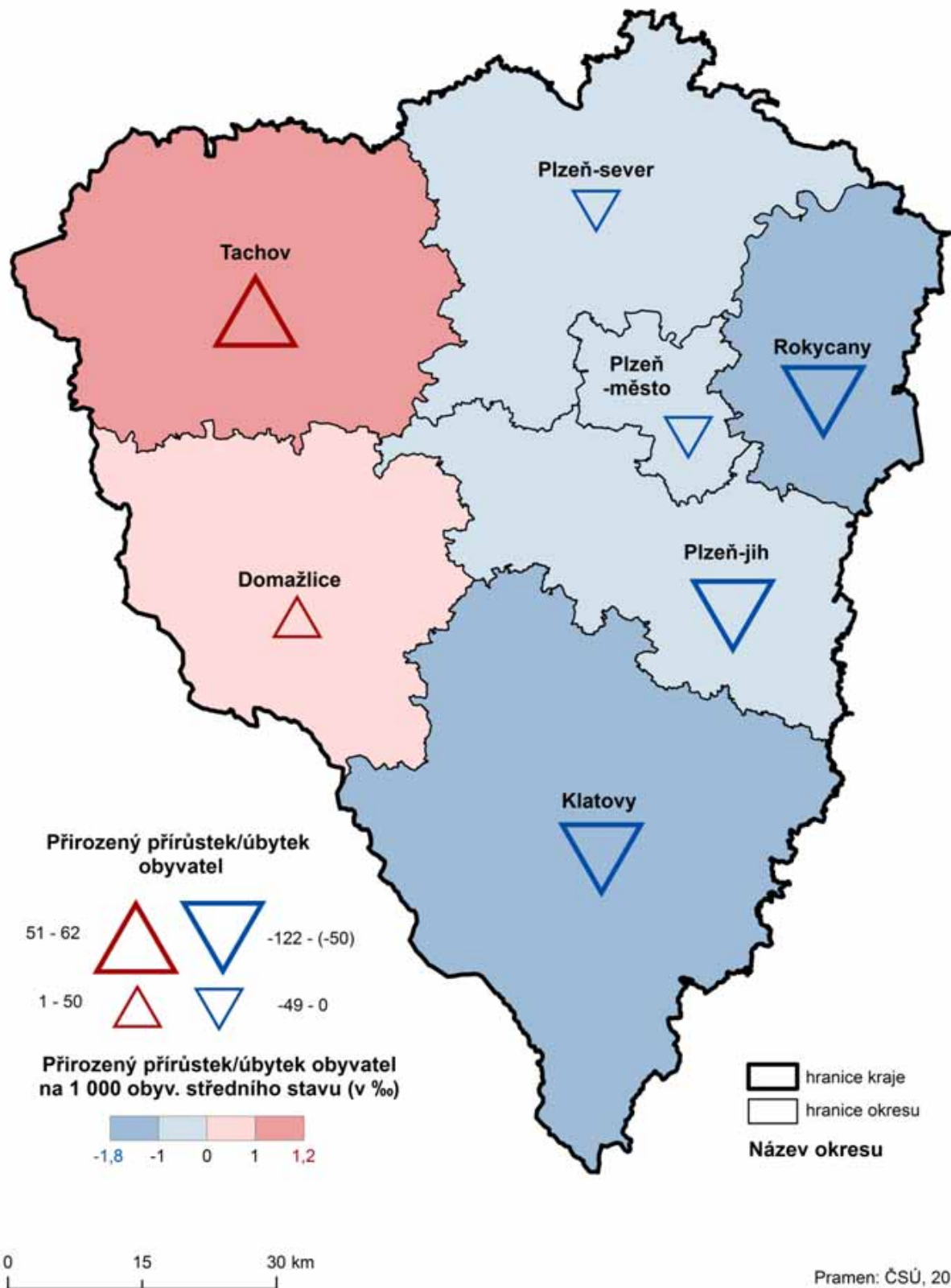
Tab. 2.1 Pohyb obyvatelstva v okresech Plzeňského kraje v roce 2016 - muži

	Stav k 1. 1.	Narození	Zemřelí	Přistě- hovalí z ČR	Přistě- hovalí z ciziny	Vystě- hovalí do ČR	Vystě- hovalí do ciziny	Přírůstek migrací	Přírůstek celkem	Stav k 31. 12.	Stav k 1. 7.
Domažlice	30 493	335	334	341	86	311	34	82	83	30 576	30 580
Klatovy	42 865	407	504	407	159	490	35	41	-56	42 809	42 832
Plzeň-město	91 686	1 043	1 034	1 491	752	1 528	250	465	474	92 160	91 914
Plzeň-jih	31 503	316	346	539	50	483	20	86	56	31 559	31 515
Plzeň-sever	38 694	410	420	838	57	565	14	316	306	39 000	38 850
Rokycany	23 928	231	298	399	78	308	31	138	71	23 999	23 959
Tachov	26 490	283	271	336	132	369	37	62	74	26 564	26 543

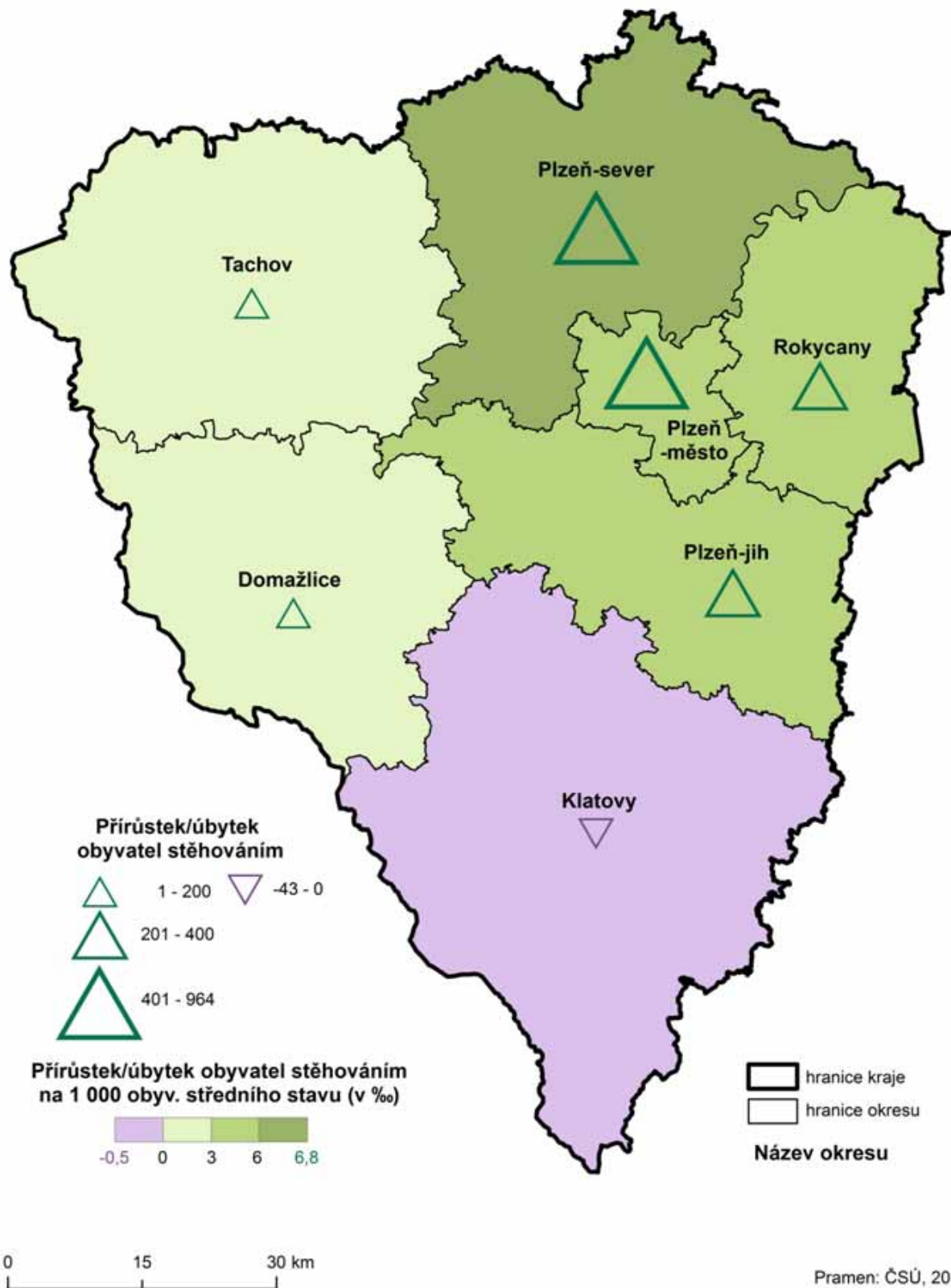
Tab. 2.1 Pohyb obyvatelstva v okresech Plzeňského kraje v roce 2016 - ženy

	Stav k 1. 1.	Narození	Zemřelí	Přistě- hovalí z ČR	Přistě- hovalí z ciziny	Vystě- hovalí do ČR	Vystě- hovalí do ciziny	Přírůstek migrací	Přírůstek celkem	Stav k 31. 12.	Stav k 1. 7.
Domažlice	30 772	304	289	369	70	366	31	42	57	30 829	30 818
Klatovy	43 752	433	458	447	91	592	30	-84	-109	43 643	43 711
Plzeň-město	96 504	958	990	1 627	605	1 568	165	499	467	96 971	96 667
Plzeň-jih	30 759	295	321	629	48	508	16	153	127	30 886	30 797
Plzeň-sever	38 784	396	389	845	55	666	18	216	223	39 007	38 939
Rokycany	24 058	259	279	401	50	292	12	147	127	24 185	24 103
Tachov	26 347	270	220	367	131	405	49	44	94	26 441	26 410

Přirozený přírůstek obyvatel v okresech Plzeňského kraje v roce 2016



Přírůstek obyvatel stěhováním v okresech Plzeňského kraje v roce 2016



Tab. 2.2 Věkové složení obyvatelstva v okresech Plzeňského kraje k 31. 12. 2016 - celkem

	0	1–4	5–9	10–14	15–19	20–24	25–29	30–34	35–39	40–44	45–49
Domažlice	637	2 474	3 499	3 059	2 751	3 299	4 016	3 828	4 664	5 359	4 247
Klatovy	836	3 200	4 461	4 204	3 846	4 615	5 191	5 350	6 257	7 254	5 954
Plzeň-město	1 995	7 741	10 208	8 087	7 058	8 658	12 335	14 603	15 791	16 287	12 075
Plzeň-jih	612	2 427	3 460	2 949	2 742	3 236	3 824	4 095	4 975	5 610	4 192
Plzeň-sever	798	3 215	4 604	3 846	3 572	4 128	4 962	5 223	6 321	7 075	5 249
Rokycany	496	1 969	2 558	2 212	2 056	2 493	3 037	3 229	3 776	4 173	3 292
Tachov	566	2 110	2 902	2 553	2 432	2 980	3 684	3 765	4 004	4 600	3 637

dokončení

	50–54	55–59	60–64	65–69	70–74	75–79	80–84	85–89	90–94	95+	Celkem
Domažlice	4 058	3 732	4 418	4 244	2 993	1 847	1 296	733	215	36	61 405
Klatovy	5 787	5 553	6 399	6 090	4 758	2 981	2 053	1 212	387	64	86 452
Plzeň-město	12 091	11 110	13 053	11 839	10 732	6 870	4 762	2 820	908	108	189 131
Plzeň-jih	4 102	3 703	4 526	4 282	3 242	1 999	1 377	789	270	33	62 445
Plzeň-sever	5 137	4 673	5 280	5 100	3 650	2 418	1 496	918	296	46	78 007
Rokycany	3 157	2 942	3 383	3 225	2 630	1 552	1 074	679	205	46	48 184
Tachov	3 779	3 490	3 704	3 536	2 187	1 539	898	460	158	21	53 005

Tab. 2.2 Věkové složení obyvatelstva v okresech Plzeňského kraje k 31. 12. 2016 - muži

	0	1–4	5–9	10–14	15–19	20–24	25–29	30–34	35–39	40–44	45–49
Domažlice	331	1 259	1 757	1 561	1 404	1 713	2 059	2 017	2 402	2 747	2 204
Klatovy	402	1 649	2 271	2 170	1 954	2 376	2 746	2 803	3 303	3 646	3 083
Plzeň-město	1 040	3 912	5 133	4 140	3 567	4 369	6 226	7 524	8 153	8 279	6 171
Plzeň-jih	312	1 283	1 763	1 494	1 419	1 710	1 967	2 166	2 624	2 927	2 223
Plzeň-sever	412	1 661	2 362	2 007	1 797	2 143	2 507	2 663	3 233	3 650	2 753
Rokycany	235	1 035	1 352	1 146	1 051	1 274	1 573	1 610	1 946	2 191	1 718
Tachov	294	1 026	1 462	1 312	1 274	1 557	1 912	1 987	2 125	2 325	1 876

dokončení

	50–54	55–59	60–64	65–69	70–74	75–79	80–84	85–89	90–94	95+	Celkem
Domažlice	2 106	1 864	2 181	2 071	1 367	758	483	235	48	9	30 576
Klatovy	2 917	2 801	3 124	2 949	2 159	1 228	745	384	88	11	42 809
Plzeň-město	6 118	5 289	6 268	5 380	4 592	2 952	1 836	922	264	25	92 160
Plzeň-jih	2 183	1 906	2 253	2 129	1 494	859	519	252	63	13	31 559
Plzeň-sever	2 626	2 411	2 522	2 545	1 642	1 069	572	333	85	7	39 000
Rokycany	1 630	1 488	1 663	1 524	1 227	645	391	231	59	10	23 999
Tachov	1 968	1 791	1 825	1 737	985	597	340	125	43	3	26 564

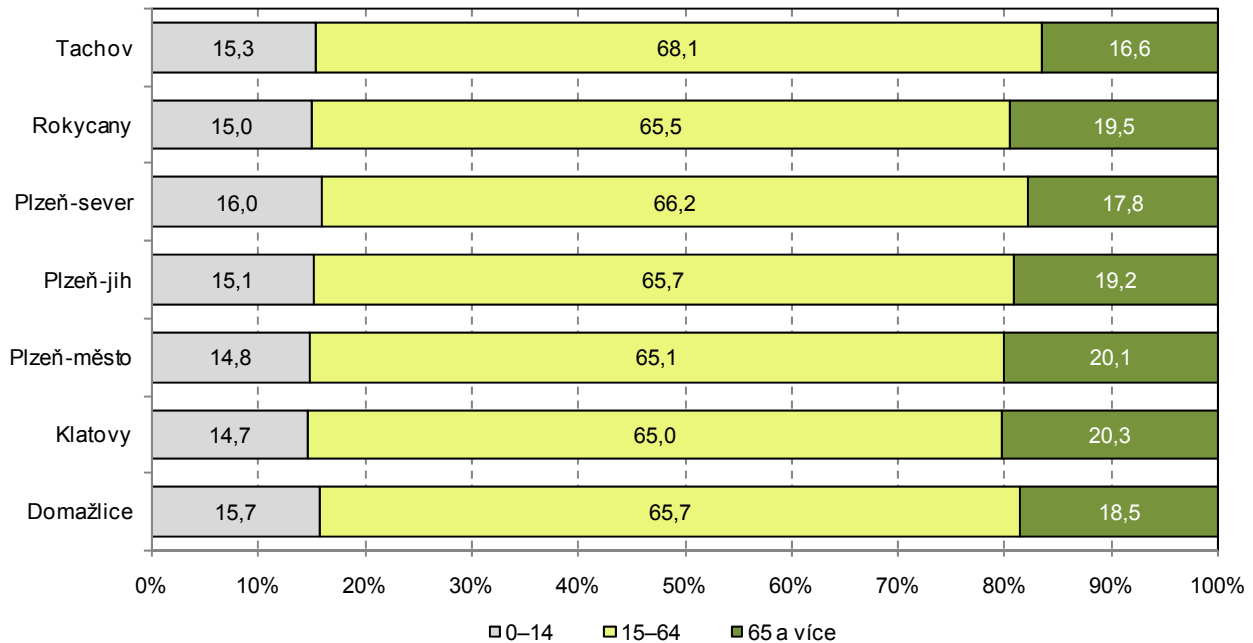


Tab. 2.2 Věkové složení obyvatelstva v okresech Plzeňského kraje k 31. 12. 2016 - ženy

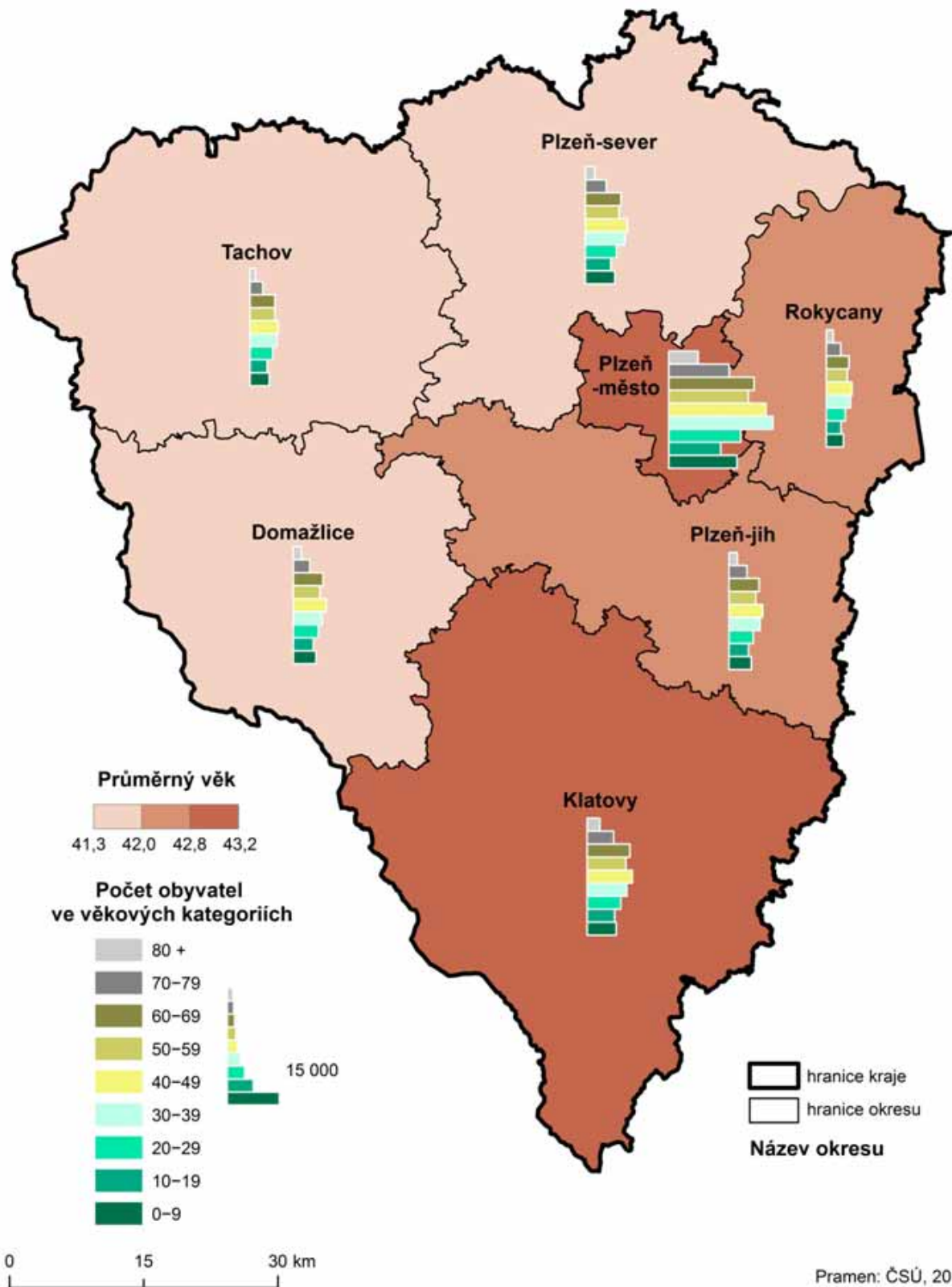
	0	1–4	5–9	10–14	15–19	20–24	25–29	30–34	35–39	40–44	45–49
Domažlice	306	1 215	1 742	1 498	1 347	1 586	1 957	1 811	2 262	2 612	2 043
Klatovy	434	1 551	2 190	2 034	1 892	2 239	2 445	2 547	2 954	3 608	2 871
Plzeň-město	955	3 829	5 075	3 947	3 491	4 289	6 109	7 079	7 638	8 008	5 904
Plzeň-jih	300	1 144	1 697	1 455	1 323	1 526	1 857	1 929	2 351	2 683	1 969
Plzeň-sever	386	1 554	2 242	1 839	1 775	1 985	2 455	2 560	3 088	3 425	2 496
Rokycany	261	934	1 206	1 066	1 005	1 219	1 464	1 619	1 830	1 982	1 574
Tachov	272	1 084	1 440	1 241	1 158	1 423	1 772	1 778	1 879	2 275	1 761

	dokončení										
	50–54	55–59	60–64	65–69	70–74	75–79	80–84	85–89	90–94	95+	Celkem
Domažlice	1 952	1 868	2 237	2 173	1 626	1 089	813	498	167	27	30 829
Klatovy	2 870	2 752	3 275	3 141	2 599	1 753	1 308	828	299	53	43 643
Plzeň-město	5 973	5 821	6 785	6 459	6 140	3 918	2 926	1 898	644	83	96 971
Plzeň-jih	1 919	1 797	2 273	2 153	1 748	1 140	858	537	207	20	30 886
Plzeň-sever	2 511	2 262	2 758	2 555	2 008	1 349	924	585	211	39	39 007
Rokycany	1 527	1 454	1 720	1 701	1 403	907	683	448	146	36	24 185
Tachov	1 811	1 699	1 879	1 799	1 202	942	558	335	115	18	26 441

Věkové složení obyvatelstva v okresech Plzeňského kraje k 31. 12. 2016



Věková struktura obyvatelstva v okresech Plzeňského kraje k 31. 12. 2016



Tab. 3.1 Pohyb obyvatelstva ve SO ORP Plzeňského kraje v roce 2016 - celkem

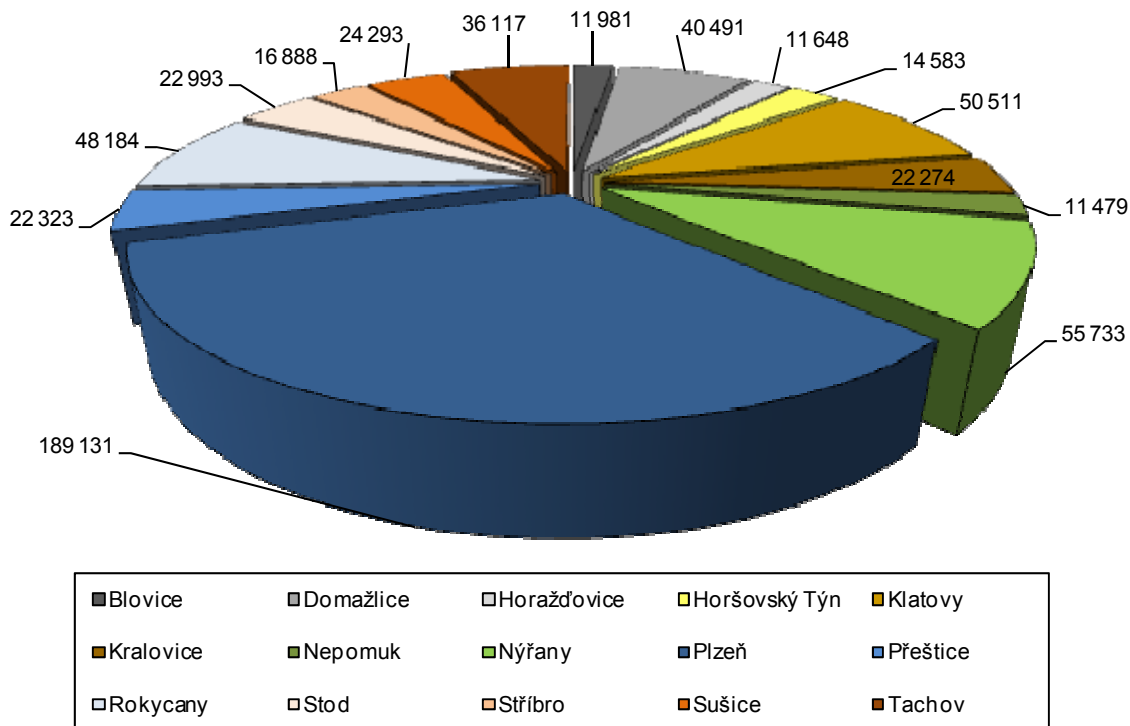
	Stav k 1. 1.	Narození	Zemřelí	Přistě- hováli z ČR	Přistě- hováli z ciziny	Vystě- hováli do ČR	Vystě- hováli do ciziny	Přírůstek migrací	Přírůstek celkem	Stav k 31. 12.	Stav k 1. 7.
Blovice	11 926	127	110	364	11	330	7	38	55	11 981	11 938
Domažlice	40 510	401	424	941	114	1 004	47	4	-19	40 491	40 560
Horažďovice	11 707	104	139	223	12	251	8	-24	-59	11 648	11 693
Horšovský Týn	14 404	166	125	472	32	354	12	138	179	14 583	14 514
Klatovy	50 549	500	518	1 120	190	1 293	37	-20	-38	50 511	50 539
Kralovice	22 192	215	266	631	31	521	8	133	82	22 274	22 230
Nepomuk	11 575	89	151	296	13	339	4	-34	-96	11 479	11 498
Nýřany	55 286	591	543	1 777	81	1 435	24	399	447	55 733	55 559
Plzeň	188 190	2 001	2 024	3 713	1 357	3 691	415	964	941	189 131	188 581
Přeštice	22 206	206	237	582	32	455	11	148	117	22 323	22 240
Rokycany	47 986	490	577	1 389	128	1 189	43	285	198	48 184	48 062
Stod	22 906	261	243	659	52	622	20	69	87	22 993	22 960
Stříbro	16 865	176	161	493	48	519	14	8	23	16 888	16 939
Sušice	24 361	236	305	546	48	573	20	1	-68	24 293	24 311
Tachov	35 972	377	330	946	215	991	72	98	145	36 117	36 014

Tab. 3.1 Pohyb obyvatelstva ve SO ORP Plzeňského kraje v roce 2016 - muži

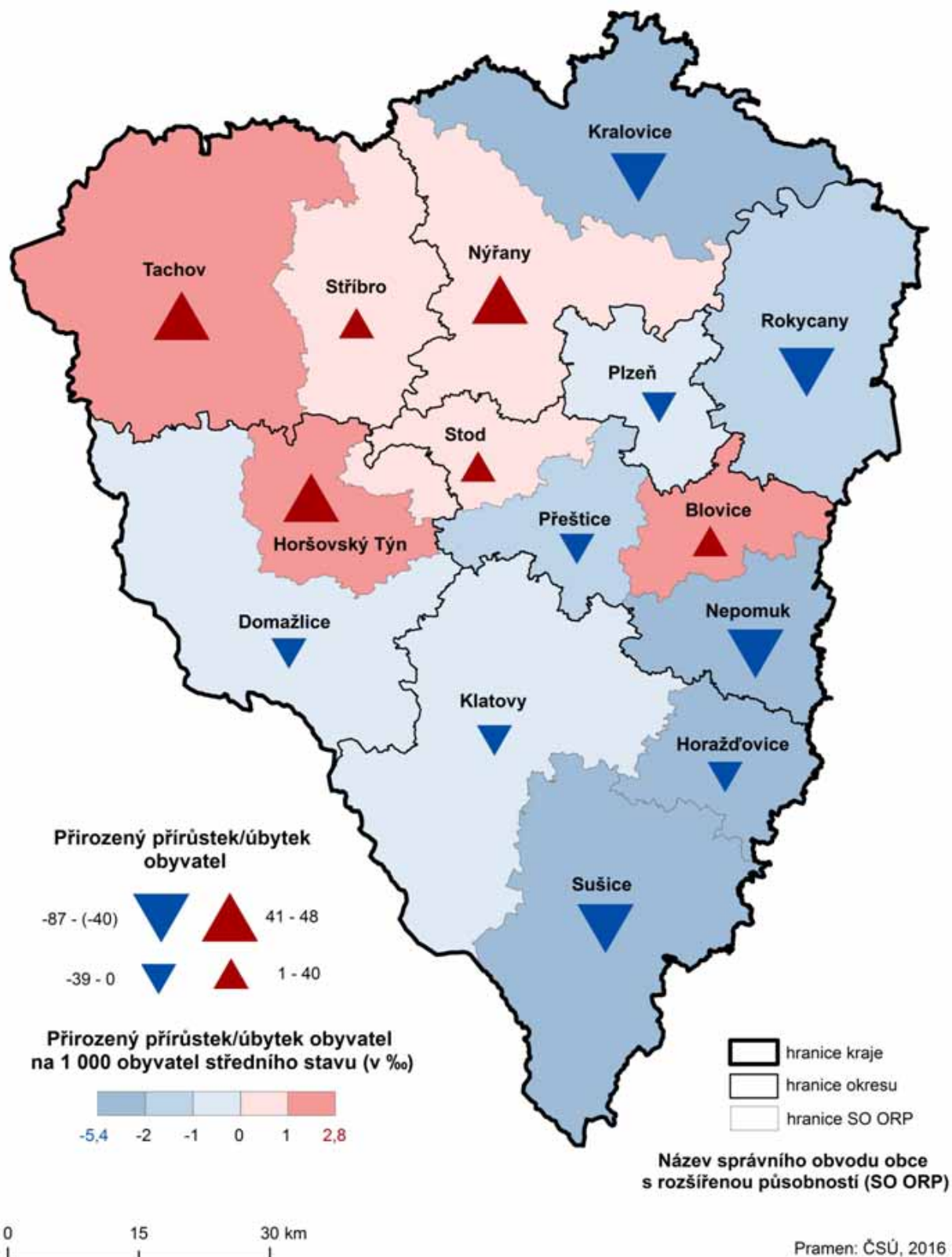
	Stav k 1. 1.	Narození	Zemřelí	Přistě- hováli z ČR	Přistě- hováli z ciziny	Vystě- hováli do ČR	Vystě- hováli do ciziny	Přírůstek migrací	Přírůstek celkem	Stav k 31. 12.	Stav k 1. 7.
Blovice	5 968	63	58	163	5	141	5	22	27	5 995	5 974
Domažlice	20 094	215	225	416	63	460	22	-3	-13	20 081	20 116
Horažďovice	5 833	57	76	99	4	116	-	-13	-32	5 801	5 825
Horšovský Týn	7 259	84	72	249	13	161	9	92	104	7 363	7 331
Klatovy	25 016	237	284	509	124	588	25	20	-27	24 989	24 997
Kralovice	11 153	110	144	317	16	244	4	85	51	11 204	11 175
Nepomuk	6 002	43	68	131	7	149	1	-12	-37	5 965	5 974
Nýřany	27 541	300	276	857	41	657	10	231	255	27 796	27 675
Plzeň	91 686	1 043	1 034	1 785	752	1 822	250	465	474	92 160	91 914
Přeštice	11 173	105	131	277	21	221	6	71	45	11 218	11 175
Rokycany	23 928	231	298	676	78	585	31	138	71	23 999	23 959
Stod	11 500	141	126	294	27	312	11	-2	13	11 513	11 525
Stříbro	8 463	90	88	234	34	226	6	36	38	8 501	8 526
Sušice	12 016	113	144	282	31	269	10	34	3	12 019	12 010
Tachov	18 027	193	183	438	98	479	31	26	36	18 063	18 017

Tab. 3.1 Pohyb obyvatelstva ve SO ORP Plzeňského kraje v roce 2016 - ženy

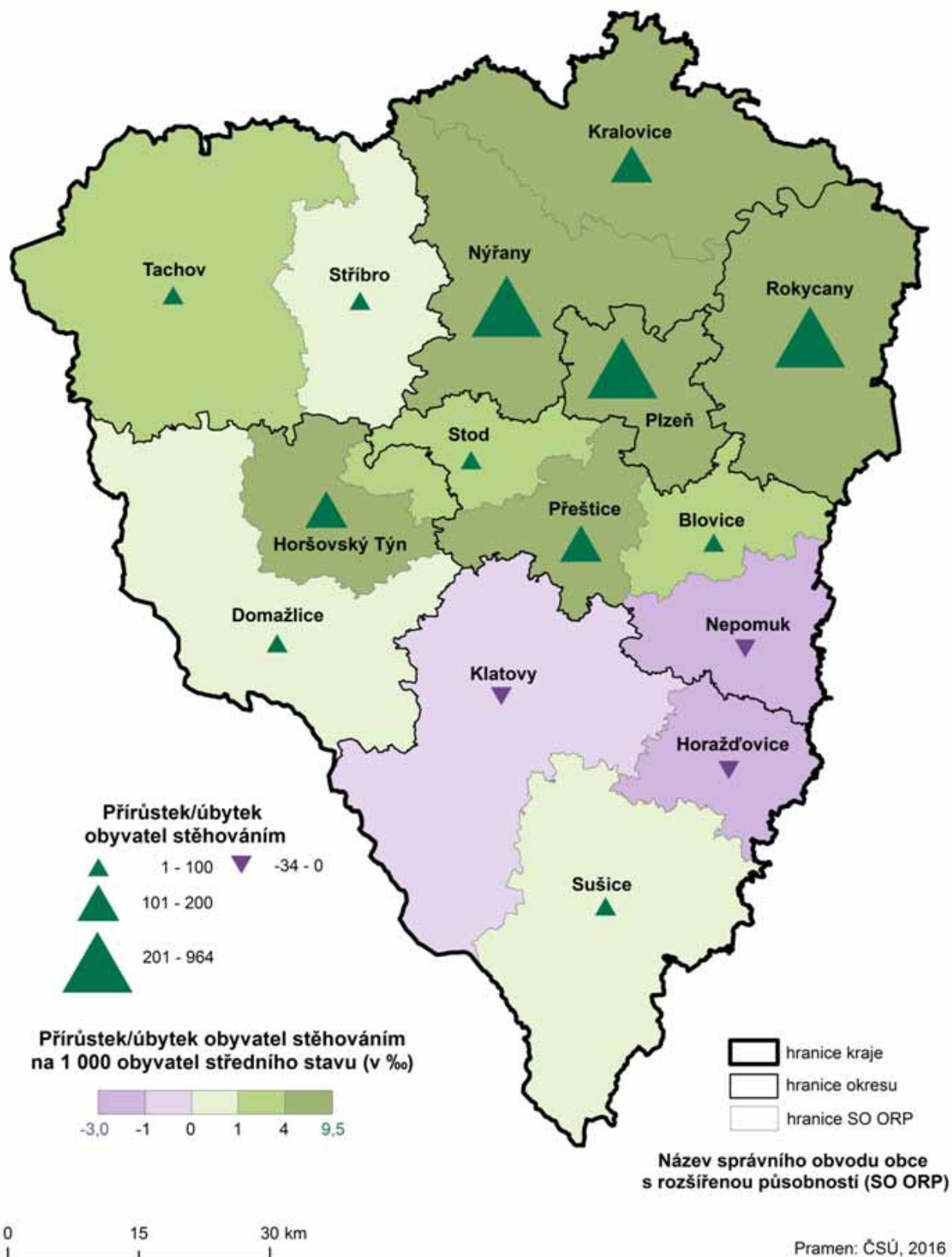
	Stav k 1. 1.	Narození	Zemřelí	Přistě-hovalí z ČR	Přistě-hovalí z ciziny	Vystě-hovalí do ČR	Vystě-hovalí do ciziny	Přírůstek migrací	Přírůstek celkem	Stav k 31. 12.	Stav k 1. 7.
Blovice	5 958	64	52	201	6	189	2	16	28	5 986	5 964
Domažlice	20 416	186	199	525	51	544	25	7	-6	20 410	20 444
Horažďovice	5 874	47	63	124	8	135	8	-11	-27	5 847	5 868
Horšovský Týn	7 145	82	53	223	19	193	3	46	75	7 220	7 183
Klatovy	25 533	263	234	611	66	705	12	-40	-11	25 522	25 542
Kralovice	11 039	105	122	314	15	277	4	48	31	11 070	11 055
Nepomuk	5 573	46	83	165	6	190	3	-22	-59	5 514	5 524
Nýřany	27 745	291	267	920	40	778	14	168	192	27 937	27 884
Plzeň	96 504	958	990	1 928	605	1 869	165	499	467	96 971	96 667
Přeštice	11 033	101	106	305	11	234	5	77	72	11 105	11 065
Rokycany	24 058	259	279	713	50	604	12	147	127	24 185	24 103
Stod	11 406	120	117	365	25	310	9	71	74	11 480	11 435
Stříbro	8 402	86	73	259	14	293	8	-28	-15	8 387	8 413
Sušice	12 345	123	161	264	17	304	10	-33	-71	12 274	12 301
Tachov	17 945	184	147	508	117	512	41	72	109	18 054	17 997

Obyvatelstvo ve správních obvodech obcí s rozšířenou působností Plzeňského kraje k 31. 12. 2016


Přirozený přírůstek obyvatel ve SO ORP Plzeňského kraje v roce 2016



Přírůstek obyvatel stěhováním ve SO ORP Plzeňského kraje v roce 2016



Tab. 3.2 Věkové složení obyvatelstva ve SO ORP Plzeňského kraje k 31. 12. 2016 - celkem

	0–4	5–9	10–14	15–19	20–24	25–29	30–34	35–39	40–44	45–49
Blovice	583	684	557	542	647	737	755	908	1 080	796
Domažlice	2 031	2 249	1 974	1 819	2 189	2 652	2 461	3 018	3 536	2 850
Horažďovice	503	564	553	516	670	694	659	795	968	781
Horšovský Týn	731	857	788	634	783	919	926	1 146	1 270	986
Klatovy	2 405	2 691	2 494	2 238	2 607	3 079	3 288	3 795	4 339	3 497
Kralovice	1 031	1 142	1 057	1 005	1 222	1 414	1 386	1 698	1 919	1 390
Nepomuk	515	579	511	458	576	622	753	907	981	761
Nýřany	2 982	3 462	2 789	2 567	2 906	3 548	3 837	4 623	5 156	3 859
Plzeň	9 736	10 208	8 087	7 058	8 658	12 335	14 603	15 791	16 287	12 075
Přeštice	1 065	1 245	1 072	1 021	1 144	1 385	1 450	1 801	2 014	1 562
Rokycany	2 465	2 558	2 212	2 056	2 493	3 037	3 229	3 776	4 173	3 292
Stod	1 225	1 345	1 106	1 019	1 196	1 525	1 578	1 859	2 088	1 484
Stříbro	856	841	790	728	965	1 203	1 185	1 295	1 386	1 138
Sušice	1 128	1 206	1 157	1 092	1 338	1 418	1 403	1 667	1 947	1 676
Tachov	1 820	2 061	1 763	1 704	2 015	2 481	2 580	2 709	3 214	2 499

dokončení

	50–54	55–59	60–64	65–69	70–74	75–79	80–84	85+	Celkem
Blovice	779	704	849	807	619	375	314	245	11 981
Domažlice	2 684	2 460	2 928	2 804	1 986	1 270	903	677	40 491
Horažďovice	807	793	849	826	667	492	307	204	11 648
Horšovský Týn	949	906	1 113	1 033	658	402	274	208	14 583
Klatovy	3 372	3 129	3 683	3 528	2 708	1 640	1 082	936	50 511
Kralovice	1 515	1 428	1 671	1 612	1 119	779	475	411	22 274
Nepomuk	770	699	918	890	628	407	284	220	11 479
Nýřany	3 622	3 245	3 609	3 488	2 531	1 639	1 021	849	55 733
Plzeň	12 091	11 110	13 053	11 839	10 732	6 870	4 762	3 836	189 131
Přeštice	1 486	1 365	1 580	1 432	1 163	695	462	381	22 323
Rokycany	3 157	2 942	3 383	3 225	2 630	1 552	1 074	930	48 184
Stod	1 492	1 301	1 556	1 560	1 181	697	436	345	22 993
Stříbro	1 221	1 156	1 162	1 134	756	550	314	208	16 888
Sušice	1 608	1 631	1 867	1 736	1 383	849	664	523	24 293
Tachov	2 558	2 334	2 542	2 402	1 431	989	584	431	36 117

Tab. 3.2 Věkové složení obyvatelstva ve SO ORP Plzeňského kraje k 31. 12. 2016 - muži

	0–4	5–9	10–14	15–19	20–24	25–29	30–34	35–39	40–44	45–49
Blovice	314	353	289	283	322	398	390	465	571	415
Domažlice	1 048	1 111	989	945	1 116	1 363	1 313	1 531	1 805	1 487
Horažďovice	256	276	293	258	361	388	339	424	490	421
Horšovský Týn	367	438	414	321	431	474	479	616	654	516
Klatovy	1 219	1 383	1 279	1 131	1 315	1 614	1 734	2 005	2 181	1 803
Kralovice	530	593	535	506	662	746	715	880	988	741
Nepomuk	249	279	266	228	323	337	415	515	536	435
Nýřany	1 543	1 769	1 472	1 291	1 481	1 761	1 948	2 353	2 662	2 012
Plzeň	4 952	5 133	4 140	3 567	4 369	6 226	7 524	8 153	8 279	6 171
Přeštice	562	623	535	528	618	663	786	929	1 044	816
Rokycany	1 270	1 352	1 146	1 051	1 274	1 573	1 610	1 946	2 191	1 718
Stod	645	716	562	518	613	791	800	970	1 064	758
Stříbro	428	415	415	386	494	629	660	687	726	587
Sušice	576	612	598	565	700	744	730	874	975	859
Tachov	892	1 047	897	888	1 063	1 283	1 327	1 438	1 599	1 289

dokončení

	50–54	55–59	60–64	65–69	70–74	75–79	80–84	85+	Celkem
Blovice	393	371	419	385	292	148	117	70	5 995
Domažlice	1 389	1 235	1 437	1 373	883	517	341	198	20 081
Horažďovice	410	411	418	406	306	183	104	57	5 801
Horšovský Týn	493	443	559	512	309	172	101	64	7 363
Klatovy	1 679	1 552	1 800	1 684	1 237	694	403	276	24 989
Kralovice	787	733	781	845	483	352	186	141	11 204
Nepomuk	432	369	475	453	301	178	107	67	5 965
Nýřany	1 839	1 678	1 741	1 700	1 159	717	386	284	27 796
Plzeň	6 118	5 289	6 268	5 380	4 592	2 952	1 836	1 211	92 160
Přeštice	808	683	788	709	515	309	183	119	11 218
Rokycany	1 630	1 488	1 663	1 524	1 227	645	391	300	23 999
Stod	774	669	756	768	561	293	153	102	11 513
Stříbro	622	598	567	556	332	215	126	58	8 501
Sušice	828	838	906	859	616	351	238	150	12 019
Tachov	1 346	1 193	1 258	1 181	653	382	214	113	18 063



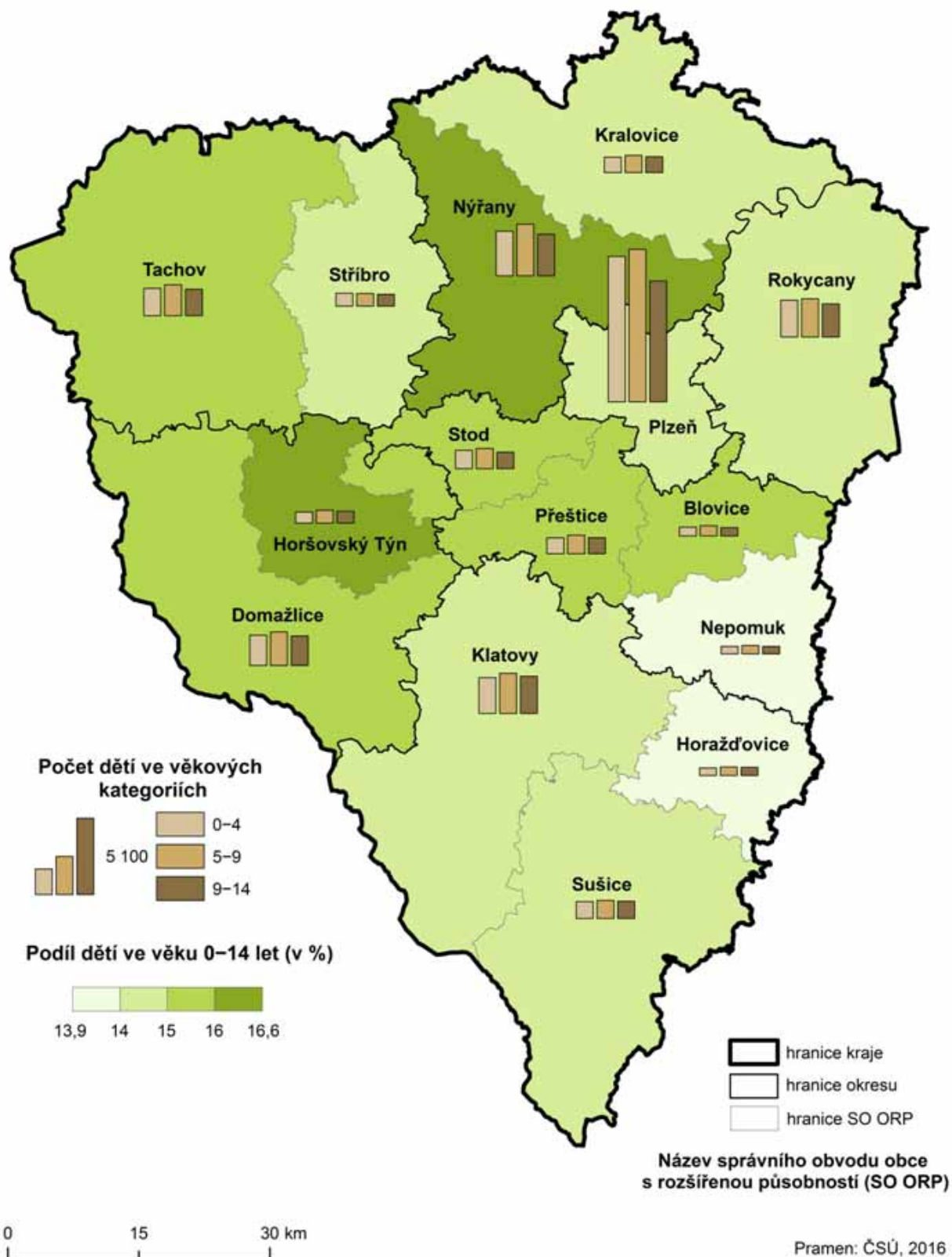
Tab. 3.2 Věkové složení obyvatelstva ve SO ORP Plzeňského kraje k 31. 12. 2016 - ženy

	0–4	5–9	10–14	15–19	20–24	25–29	30–34	35–39	40–44	45–49
Blovice	269	331	268	259	325	339	365	443	509	381
Domažlice	983	1 138	985	874	1 073	1 289	1 148	1 487	1 731	1 363
Horažďovice	247	288	260	258	309	306	320	371	478	360
Horšovský Týn	364	419	374	313	352	445	447	530	616	470
Klatovy	1 186	1 308	1 215	1 107	1 292	1 465	1 554	1 790	2 158	1 694
Kralovice	501	549	522	499	560	668	671	818	931	649
Nepomuk	266	300	245	230	253	285	338	392	445	326
Nýřany	1 439	1 693	1 317	1 276	1 425	1 787	1 889	2 270	2 494	1 847
Plzeň	4 784	5 075	3 947	3 491	4 289	6 109	7 079	7 638	8 008	5 904
Přeštice	503	622	537	493	526	722	664	872	970	746
Rokycany	1 195	1 206	1 066	1 005	1 219	1 464	1 619	1 830	1 982	1 574
Stod	580	629	544	501	583	734	778	889	1 024	726
Stříbro	428	426	375	342	471	574	525	608	660	551
Sušice	552	594	559	527	638	674	673	793	972	817
Tachov	928	1 014	866	816	952	1 198	1 253	1 271	1 615	1 210

dokončení

	50–54	55–59	60–64	65–69	70–74	75–79	80–84	85+	Celkem
Blovice	386	333	430	422	327	227	197	175	5 986
Domažlice	1 295	1 225	1 491	1 431	1 103	753	562	479	20 410
Horažďovice	397	382	431	420	361	309	203	147	5 847
Horšovský Týn	456	463	554	521	349	230	173	144	7 220
Klatovy	1 693	1 577	1 883	1 844	1 471	946	679	660	25 522
Kralovice	728	695	890	767	636	427	289	270	11 070
Nepomuk	338	330	443	437	327	229	177	153	5 514
Nýřany	1 783	1 567	1 868	1 788	1 372	922	635	565	27 937
Plzeň	5 973	5 821	6 785	6 459	6 140	3 918	2 926	2 625	96 971
Přeštice	678	682	792	723	648	386	279	262	11 105
Rokycany	1 527	1 454	1 720	1 701	1 403	907	683	630	24 185
Stod	718	632	800	792	620	404	283	243	11 480
Stříbro	599	558	595	578	424	335	188	150	8 387
Sušice	780	793	961	877	767	498	426	373	12 274
Tachov	1 212	1 141	1 284	1 221	778	607	370	318	18 054

Věková struktura dětí ve SO ORP Plzeňského kraje k 31. 12. 2016



Tab. 4.1 Pohyb obyvatelstva ve SO POÚ Plzeňského kraje v roce 2016 - celkem

	Stav k 1. 1.	Narození	Zemřelí	Přistě- hováli z ČR	Přistě- hováli z ciziny	Vystě- hováli do ČR	Vystě- hováli do ciziny	Přírůstek migrací	Přírůstek celkem	Stav k 31. 12.	Stav k 1. 7.
Bezručice	2 602	29	33	91	5	79	4	13	9	2 611	2 626
Blovice	8 044	82	83	250	10	213	4	43	42	8 086	8 063
Bor	9 429	109	79	309	84	311	27	55	85	9 514	9 434
Dobřany	8 028	99	70	212	5	215	5	-3	26	8 054	8 061
Domažlice	24 609	252	245	591	72	575	30	58	65	24 674	24 682
Holýšov	6 351	72	74	164	10	186	6	-18	-20	6 331	6 324
Horažďovice	11 707	104	139	223	12	251	8	-24	-59	11 648	11 693
Horšovský Týn	9 146	125	78	333	21	252	12	90	137	9 283	9 231
Kašperské Hory	2 069	29	15	55	4	51	1	7	21	2 090	2 073
Kdyně	9 663	89	112	187	27	240	11	-37	-60	9 603	9 636
Klatovy	39 894	397	406	868	150	999	18	1	-8	39 886	39 886
Kralovice	9 745	83	110	259	13	228	2	42	15	9 760	9 737
Manětín	2 947	28	40	55	3	70	1	-13	-25	2 922	2 932
Město Touškov	9 388	107	78	375	17	256	4	132	161	9 549	9 508
Nepomuk	11 575	89	151	296	13	339	4	-34	-96	11 479	11 498
Nýrsko	8 048	84	84	176	39	236	18	-39	-39	8 009	8 037
Nýřany	23 265	251	233	674	48	622	11	89	107	23 372	23 316
Planá	9 282	101	85	238	10	279	11	-42	-26	9 256	9 290
Plánice	2 607	19	28	76	1	58	1	18	9	2 616	2 616
Plasy	9 500	104	116	317	15	223	5	104	92	9 592	9 561
Plzeň	174 500	1 851	1 900	3 237	1 335	3 378	406	788	739	175 239	174 795
Poběžovice	6 238	60	67	163	15	189	6	-17	-24	6 214	6 242
Přeštice	22 206	206	237	582	32	455	11	148	117	22 323	22 240
Radnice	6 290	57	90	210	10	158	9	53	20	6 310	6 300
Rokycany	36 212	360	425	1 010	109	855	32	232	167	36 379	36 272
Spálené Poříčí	3 882	45	27	114	1	117	3	-5	13	3 895	3 875
Staňkov	5 258	41	47	139	11	102	-	48	42	5 300	5 283
Starý Plzenec	13 690	150	124	476	22	313	9	176	202	13 892	13 786
Stod	8 527	90	99	283	37	221	9	90	81	8 608	8 575
Stříbro	14 263	147	128	402	43	440	10	-5	14	14 277	14 313
Sušice	22 292	207	290	491	44	522	19	-6	-89	22 203	22 238
Tachov	17 261	167	166	399	121	401	34	85	86	17 347	17 290
Třemošná	18 355	189	202	559	13	445	9	118	105	18 460	18 430
Všeruby	4 278	44	30	169	3	112	-	60	74	4 352	4 305
Zbiroh	5 484	73	62	169	9	176	2	-	11	5 495	5 490

Tab. 4.1 Pohyb obyvatelstva ve SO POÚ Plzeňského kraje v roce 2016 - muži

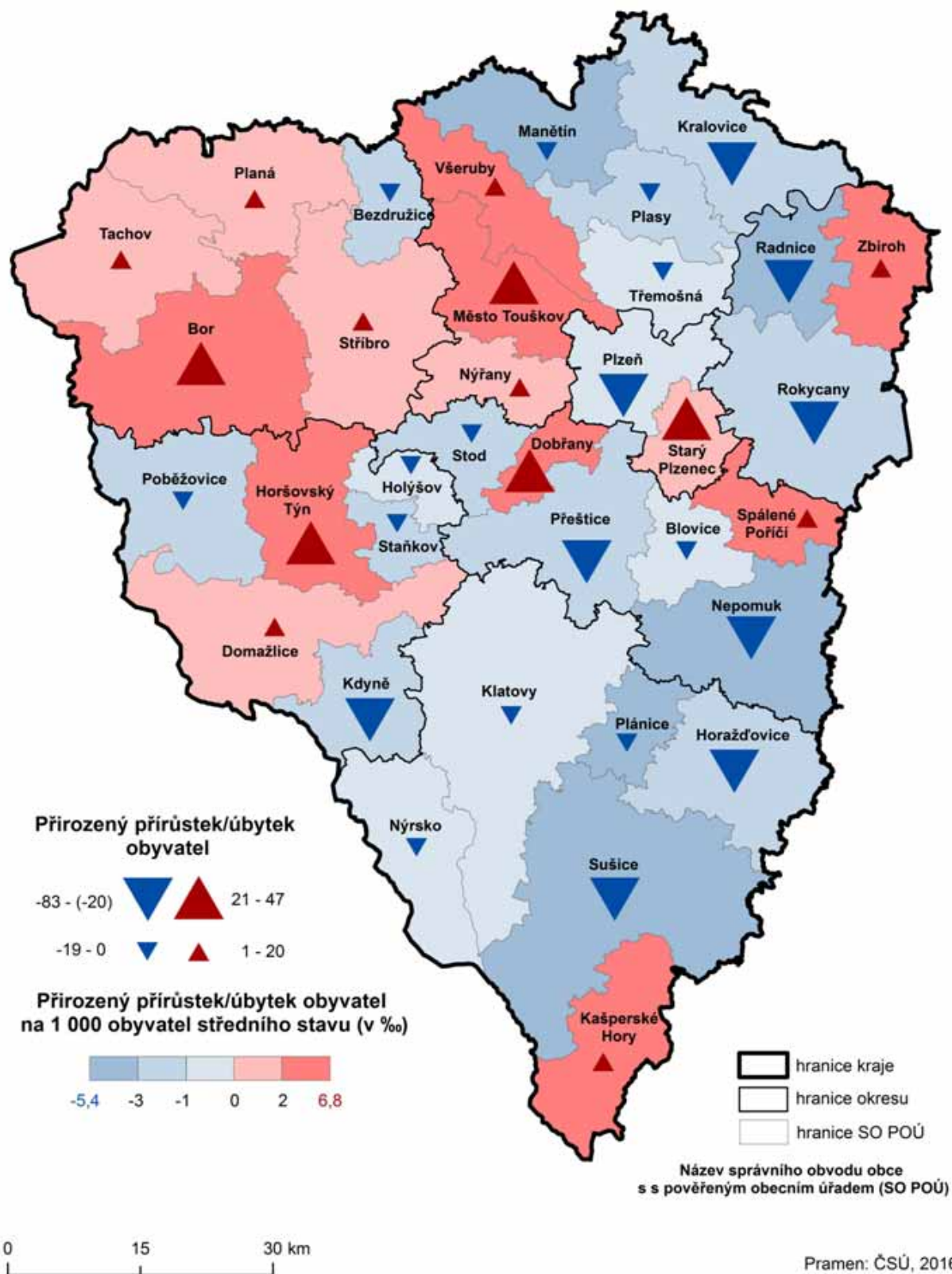
	Stav k 1. 1.	Narození	Zemřelí	Přistě- hováli z ČR	Přistě- hováli z ciziny	Vystě- hováli do ČR	Vystě- hováli do ciziny	Přírůstek migrací	Přírůstek celkem	Stav k 31. 12.	Stav k 1. 7.
Bezručice	1 284	16	18	39	4	33	3	7	5	1 289	1 299
Blovice	3 981	44	46	114	5	92	2	25	23	4 004	3 991
Bor	4 779	51	46	147	31	159	12	7	12	4 791	4 755
Dobřany	4 034	53	31	84	3	103	3	-19	3	4 037	4 047
Domažlice	12 180	133	137	264	43	277	16	14	10	12 190	12 210
Holýšov	3 140	36	37	73	10	87	3	-7	-8	3 132	3 133
Horažďovice	5 833	57	76	99	4	116	-	-13	-32	5 801	5 825
Horšovský Týn	4 623	60	45	172	9	112	9	60	75	4 698	4 675
Kašperské Hory	1 020	13	6	26	3	25	-	4	11	1 031	1 023
Kdyně	4 743	49	56	79	13	97	4	-9	-16	4 727	4 739
Klatovy	19 618	186	216	406	97	447	10	46	16	19 634	19 616
Kralovice	4 909	46	63	122	7	120	2	7	-10	4 899	4 898
Manětín	1 500	17	22	33	1	29	1	4	-1	1 499	1 499
Město Touškov	4 696	54	37	178	8	126	-	60	77	4 773	4 750
Nepomuk	6 002	43	68	131	7	149	1	-12	-37	5 965	5 974
Nýrsko	4 053	41	50	71	27	118	14	-34	-43	4 010	4 035
Nýřany	11 521	139	124	325	28	282	6	65	80	11 601	11 563
Planá	4 657	49	49	105	3	129	4	-25	-25	4 632	4 660
Plánice	1 345	10	18	32	-	23	1	8	-	1 345	1 346
Plasy	4 744	47	59	162	8	95	1	74	62	4 806	4 778
Plzeň	84 926	963	964	1 553	736	1 686	243	360	359	85 285	85 085
Poběžovice	3 171	33	32	73	7	86	2	-8	-7	3 164	3 167
Přeštice	11 173	105	131	277	21	221	6	71	45	11 218	11 175
Radnice	3 175	26	39	104	4	78	5	25	12	3 187	3 191
Rokycany	18 040	167	229	490	68	421	26	111	49	18 089	18 049
Spálené Poříčí	1 987	19	12	49	-	49	3	-3	4	1 991	1 983
Staňkov	2 636	24	27	77	4	49	-	32	29	2 665	2 656
Starý Plzenec	6 760	80	70	232	16	136	7	105	115	6 875	6 829
Stod	4 326	52	58	137	14	122	5	24	18	4 344	4 345
Stříbro	7 179	74	70	195	30	193	3	29	33	7 212	7 227
Sušice	10 996	100	138	256	28	244	10	30	-8	10 988	10 987
Tachov	8 591	93	88	186	64	191	15	44	49	8 640	8 602
Třemošná	9 148	87	101	264	5	196	4	69	55	9 203	9 175
Všeruby	2 176	20	14	90	-	53	-	37	43	2 219	2 187
Zbiroh	2 713	38	30	82	6	86	-	2	10	2 723	2 719



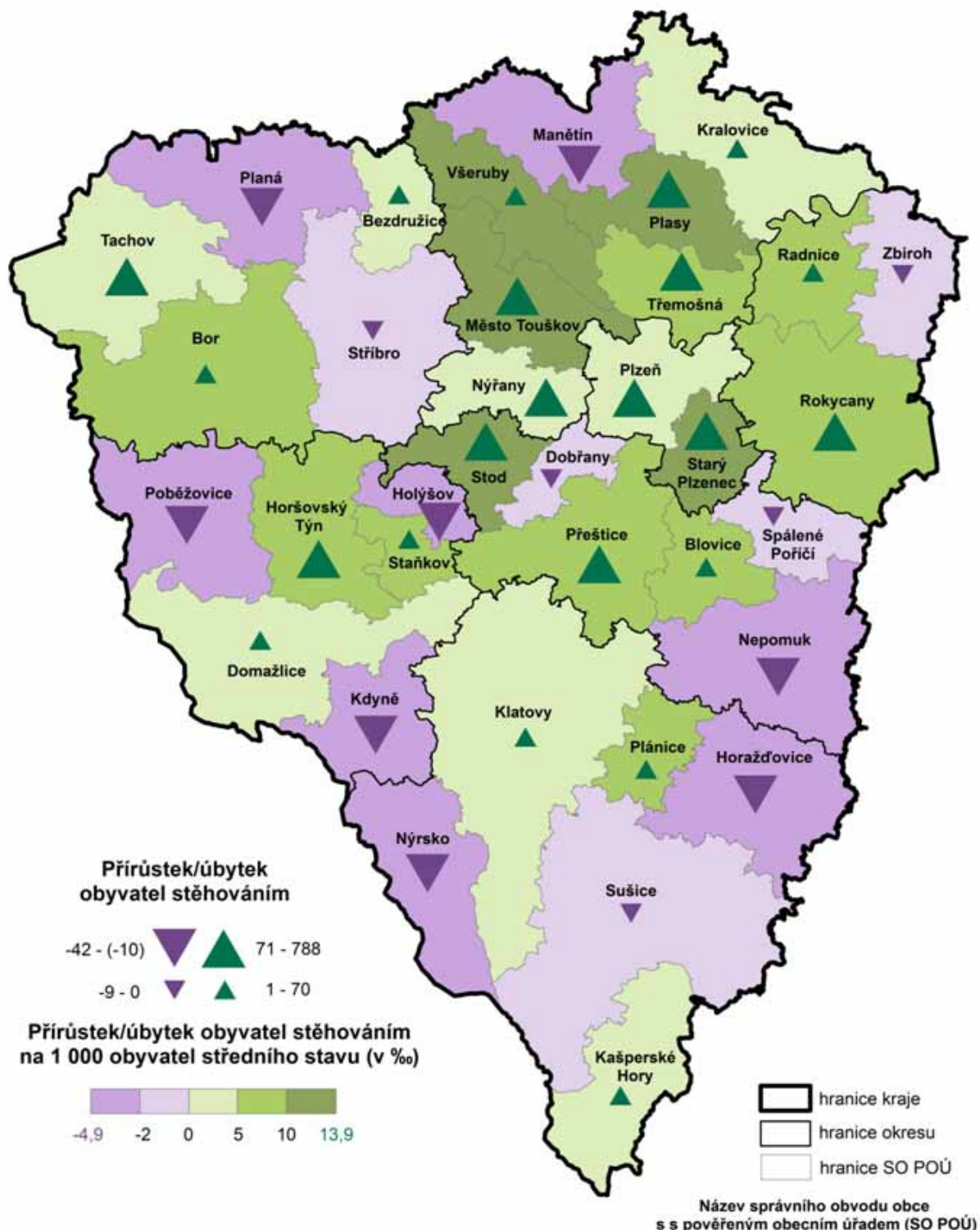
Tab. 4.1 Pohyb obyvatelstva ve SO POÚ Plzeňského kraje v roce 2016 - ženy

	Stav k 1. 1.	Narození	Zemřelí	Přistě- hováli z ČR	Přistě- hováli z ciziny	Vystě- hováli do ČR	Vystě- hováli do ciziny	Přírůstek migrací	Přírůstek celkem	Stav k 31. 12.	Stav k 1. 7.
Bezručice	1 318	13	15	52	1	46	1	6	4	1 322	1 327
Blovice	4 063	38	37	136	5	121	2	18	19	4 082	4 072
Bor	4 650	58	33	162	53	152	15	48	73	4 723	4 679
Dobřany	3 994	46	39	128	2	112	2	16	23	4 017	4 014
Domažlice	12 429	119	108	327	29	298	14	44	55	12 484	12 472
Holýšov	3 211	36	37	91	-	99	3	-11	-12	3 199	3 191
Horažďovice	5 874	47	63	124	8	135	8	-11	-27	5 847	5 868
Horšovský Týn	4 523	65	33	161	12	140	3	30	62	4 585	4 556
Kašperské Hory	1 049	16	9	29	1	26	1	3	10	1 059	1 050
Kdyně	4 920	40	56	108	14	143	7	-28	-44	4 876	4 897
Klatovy	20 276	211	190	462	53	552	8	-45	-24	20 252	20 270
Kralovice	4 836	37	47	137	6	108	-	35	25	4 861	4 839
Manětín	1 447	11	18	22	2	41	-	-17	-24	1 423	1 433
Město Touškov	4 692	53	41	197	9	130	4	72	84	4 776	4 758
Nepomuk	5 573	46	83	165	6	190	3	-22	-59	5 514	5 524
Nýrsko	3 995	43	34	105	12	118	4	-5	4	3 999	4 002
Nýřany	11 744	112	109	349	20	340	5	24	27	11 771	11 753
Planá	4 625	52	36	133	7	150	7	-17	-1	4 624	4 630
Plánice	1 262	9	10	44	1	35	-	10	9	1 271	1 270
Plasy	4 756	57	57	155	7	128	4	30	30	4 786	4 783
Plzeň	89 574	888	936	1 684	599	1 692	163	428	380	89 954	89 710
Poběžovice	3 067	27	35	90	8	103	4	-9	-17	3 050	3 075
Přeštice	11 033	101	106	305	11	234	5	77	72	11 105	11 065
Radnice	3 115	31	51	106	6	80	4	28	8	3 123	3 109
Rokycany	18 172	193	196	520	41	434	6	121	118	18 290	18 223
Spálené Poříčí	1 895	26	15	65	1	68	-	-2	9	1 904	1 892
Staňkov	2 622	17	20	62	7	53	-	16	13	2 635	2 627
Starý Plzenec	6 930	70	54	244	6	177	2	71	87	7 017	6 957
Stod	4 201	38	41	146	23	99	4	66	63	4 264	4 230
Stříbro	7 084	73	58	207	13	247	7	-34	-19	7 065	7 086
Sušice	11 296	107	152	235	16	278	9	-36	-81	11 215	11 251
Tachov	8 670	74	78	213	57	210	19	41	37	8 707	8 688
Třemošná	9 207	102	101	295	8	249	5	49	50	9 257	9 255
Všeruby	2 102	24	16	79	3	59	-	23	31	2 133	2 118
Zbiroh	2 771	35	32	87	3	90	2	-2	1	2 772	2 771

Přirozený přírůstek obyvatel ve SO POÚ Plzeňského kraje v roce 2016



Přírůstek obyvatel stěhováním ve SO POÚ Plzeňského kraje v roce 2016



0 15 30 km

Pramen: ČSÚ, 2016

Tab. 4.2 Věkové složení obyvatelstva ve SO POÚ Plzeňského kraje k 31. 12. 2016 - celkem

	0–4	5–9	10–14	15–19	20–24	25–29	30–34	35–39	40–44	45–49
Bezručice	115	131	120	122	148	191	163	182	195	156
Blovice	380	440	378	357	461	479	504	593	750	542
Bor	529	644	520	454	510	696	674	729	856	654
Dobřany	475	492	411	332	410	520	566	688	785	495
Domažlice	1 309	1 401	1 141	1 074	1 250	1 660	1 553	1 869	2 091	1 645
Holýšov	349	393	297	298	327	445	441	500	553	411
Horažďovice	503	564	553	516	670	694	659	795	968	781
Horšovský Týn	519	538	510	414	508	599	593	721	800	649
Kašperské Hory	97	91	93	79	126	119	126	136	180	142
Kdyně	422	510	499	457	559	594	547	700	877	750
Klatovy	1 930	2 166	2 002	1 738	2 022	2 375	2 611	2 980	3 381	2 795
Kralovice	452	510	438	434	582	645	591	738	805	592
Manětín	121	132	148	129	146	163	176	214	269	171
Město Touškov	503	604	477	456	467	657	691	750	897	692
Nepomuk	515	579	511	458	576	622	753	907	981	761
Nýrsko	375	410	369	378	463	540	511	630	731	527
Nýřany	1 280	1 566	1 220	1 056	1 217	1 445	1 645	2 056	2 238	1 561
Planá	488	537	444	425	556	590	621	690	794	634
Plánice	100	115	123	122	122	164	166	185	227	175
Plasy	458	500	471	442	494	606	619	746	845	627
Plzeň	8 981	9 351	7 381	6 465	8 004	11 510	13 598	14 676	15 066	11 174
Poběžovice	300	338	334	288	380	398	361	449	568	455
Přeštice	1 065	1 245	1 072	1 021	1 144	1 385	1 450	1 801	2 014	1 562
Radnice	303	292	265	259	341	368	420	488	546	417
Rokycany	1 851	1 989	1 684	1 550	1 851	2 319	2 456	2 847	3 168	2 526
Spálené Poříčí	203	244	179	185	186	258	251	315	330	254
Staňkov	212	319	278	220	275	320	333	425	470	337
Starý Plzenec	755	857	706	593	654	825	1 005	1 115	1 221	901
Stod	401	460	398	389	459	560	571	671	750	578
Stříbro	741	710	670	606	817	1 012	1 022	1 113	1 191	982
Sušice	1 031	1 115	1 064	1 013	1 212	1 299	1 277	1 531	1 767	1 534
Tachov	803	880	799	825	949	1 195	1 285	1 290	1 564	1 211
Třemošná	959	1 036	883	825	947	1 182	1 213	1 476	1 615	1 284
Všeruby	240	256	209	230	275	264	288	341	406	322
Zbiroh	311	277	263	247	301	350	353	441	459	349



Tab. 4.2 Věkové složení obyvatelstva ve SO POÚ Plzeňského kraje k 31. 12. 2016 - celkem

dokončení

	50–54	55–59	60–64	65–69	70–74	75–79	80–84	85+	Celkem
Bezručice	196	180	195	189	132	88	69	39	2 611
Blovice	540	474	569	532	430	265	212	180	8 086
Bor	667	576	633	589	339	207	137	100	9 514
Dobřany	500	435	554	531	366	221	145	128	8 054
Domažlice	1 647	1 548	1 847	1 648	1 180	777	585	449	24 674
Holýšov	425	366	377	407	349	175	119	99	6 331
Horažďovice	807	793	849	826	667	492	307	204	11 648
Horšovský Týn	614	577	697	655	388	224	162	115	9 283
Kašperské Hory	167	125	162	164	120	69	55	39	2 090
Kdyně	614	538	655	672	518	324	215	152	9 603
Klatovy	2 599	2 391	2 887	2 813	2 151	1 337	919	789	39 886
Kralovice	664	667	726	660	506	326	219	205	9 760
Manětín	201	192	244	261	148	115	51	41	2 922
Město Touškov	618	568	630	621	400	258	135	125	9 549
Nepomuk	770	699	918	890	628	407	284	220	11 479
Nýrsko	588	525	601	522	411	227	115	86	8 009
Nýřany	1 504	1 283	1 425	1 397	1 053	683	429	314	23 372
Planá	665	620	654	624	396	269	149	100	9 256
Plánice	185	213	195	193	146	76	48	61	2 616
Plasy	650	569	701	691	465	338	205	165	9 592
Plzeň	11 218	10 260	12 080	10 948	9 999	6 453	4 476	3 599	175 239
Poběžovice	423	374	426	484	288	169	103	76	6 214
Přeštice	1 486	1 365	1 580	1 432	1 163	695	462	381	22 323
Radnice	400	362	437	496	387	219	151	159	6 310
Rokycany	2 395	2 220	2 541	2 356	1 951	1 174	815	686	36 379
Spálené Poříčí	239	230	280	275	189	110	102	65	3 895
Staňkov	335	329	416	378	270	178	112	93	5 300
Starý Plzenec	873	850	973	891	733	417	286	237	13 892
Stod	567	500	625	622	466	301	172	118	8 608
Stříbro	1 025	976	967	945	624	462	245	169	14 277
Sušice	1 441	1 506	1 705	1 572	1 263	780	609	484	22 203
Tachov	1 226	1 138	1 255	1 189	696	513	298	231	17 347
Třemošná	1 220	1 132	1 276	1 203	878	586	387	358	18 460
Všeruby	280	262	278	267	200	112	70	52	4 352
Zbiroh	362	360	405	373	292	159	108	85	5 495

Tab. 4.2 Věkové složení obyvatelstva ve SO POÚ Plzeňského kraje k 31. 12. 2016 - muži

	0-4	5-9	10-14	15-19	20-24	25-29	30-34	35-39	40-44	45-49
Bezručice	60	62	61	61	82	102	90	98	95	83
Blovice	207	225	188	186	229	241	275	298	391	270
Bor	253	335	267	243	267	344	336	392	428	344
Dobřany	251	264	206	188	215	261	278	359	393	245
Domažlice	683	700	581	581	626	843	822	955	1 058	833
Holýšov	175	208	158	138	166	222	225	255	288	201
Horažďovice	256	276	293	258	361	388	339	424	490	421
Horšovský Týn	261	268	273	210	282	297	301	390	418	335
Kašperské Hory	53	49	51	43	69	60	57	65	91	74
Kdyně	219	256	233	220	292	308	291	359	447	398
Klatovy	978	1 118	1 016	880	1 018	1 232	1 377	1 551	1 681	1 446
Kralovice	228	254	228	227	330	344	299	380	411	307
Manětín	70	73	62	66	77	82	101	108	141	98
Město Touškov	246	302	255	244	221	321	341	394	469	344
Nepomuk	249	279	266	228	323	337	415	515	536	435
Nýrsko	196	206	194	191	245	287	269	339	382	258
Nýřany	674	783	628	523	615	712	839	1 030	1 173	827
Planá	245	272	228	206	303	316	315	352	394	325
Plánice	45	59	69	60	52	95	88	115	118	99
Plasy	232	266	245	213	255	320	315	392	436	336
Plzeň	4 581	4 705	3 767	3 261	4 018	5 802	7 039	7 579	7 663	5 715
Poběžovice	146	155	175	144	198	212	200	217	300	256
Přeštice	562	623	535	528	618	663	786	929	1 044	816
Radnice	152	158	125	120	174	218	198	266	297	230
Rokycany	957	1 058	879	799	959	1 194	1 249	1 453	1 636	1 310
Spálené Poříčí	107	128	101	97	93	157	115	167	180	145
Staňkov	106	170	141	111	149	177	178	226	236	181
Starý Plzenec	371	428	373	306	351	424	485	574	616	456
Stod	219	244	198	192	232	308	297	356	383	312
Stříbro	368	353	354	325	412	527	570	589	631	504
Sušice	523	563	547	522	631	684	673	809	884	785
Tachov	394	440	402	439	493	623	676	694	777	620
Třemošná	503	561	477	398	511	584	615	751	820	670
Všeruby	120	123	112	126	134	144	153	178	200	171
Zbiroh	161	136	142	132	141	161	163	227	258	178



Tab. 4.2 Věkové složení obyvatelstva ve SO POÚ Plzeňského kraje k 31. 13. 2016 - muži

dokončení

	50–54	55–59	60–64	65–69	70–74	75–79	80–84	85+	Celkem
Bezručice	93	90	97	100	54	34	22	5	1 289
Blovice	283	254	276	253	198	112	72	46	4 004
Bor	351	305	334	281	150	82	54	25	4 791
Dobřany	254	227	257	276	175	99	50	39	4 037
Domažlice	831	777	900	818	517	316	209	140	12 190
Holýšov	224	186	185	186	175	69	41	30	3 132
Horažďovice	410	411	418	406	306	183	104	57	5 801
Horšovský Týn	321	281	352	331	183	93	66	36	4 698
Kašperské Hory	83	70	79	84	54	26	14	9	1 031
Kdyně	325	274	318	314	218	129	89	37	4 727
Klatovy	1 302	1 185	1 394	1 333	978	560	349	236	19 634
Kralovice	341	349	343	353	210	140	86	69	4 899
Manětín	107	101	109	148	68	59	22	7	1 499
Město Touškov	332	291	317	308	187	115	51	35	4 773
Nepomuk	432	369	475	453	301	178	107	67	5 965
Nýrsko	279	263	300	250	187	98	42	24	4 010
Nýřany	762	679	664	670	474	276	159	113	11 601
Planá	345	320	316	317	192	98	57	31	4 632
Plánice	98	104	106	101	72	36	12	16	1 345
Plasy	339	283	329	344	205	153	78	65	4 806
Plzeň	5 686	4 882	5 773	4 934	4 258	2 759	1 722	1 141	85 285
Poběžovice	233	184	219	241	148	72	43	21	3 164
Přeštice	808	683	788	709	515	309	183	119	11 218
Radnice	204	197	214	228	196	91	60	59	3 187
Rokycany	1 231	1 122	1 231	1 128	886	499	287	211	18 089
Spálené Poříčí	110	117	143	132	94	36	45	24	1 991
Staňkov	172	162	207	181	126	79	35	28	2 665
Starý Plzenec	432	407	495	446	334	193	114	70	6 875
Stod	296	256	314	306	211	125	62	33	4 344
Stříbro	529	508	470	456	278	181	104	53	7 212
Sušice	745	768	827	775	562	325	224	141	10 988
Tachov	650	568	608	583	311	202	103	57	8 640
Třemošná	611	571	613	593	393	275	147	110	9 203
Všeruby	134	137	147	129	105	51	29	26	2 219
Zbiroh	195	169	218	168	145	55	44	30	2 723

Tab. 4.2 Věkové složení obyvatelstva ve SO POÚ Plzeňského kraje k 31. 12. 2016 - ženy

	0–4	5–9	10–14	15–19	20–24	25–29	30–34	35–39	40–44	45–49
Bezručice	55	69	59	61	66	89	73	84	100	73
Blovice	173	215	190	171	232	238	229	295	359	272
Bor	276	309	253	211	243	352	338	337	428	310
Dobřany	224	228	205	144	195	259	288	329	392	250
Domažlice	626	701	560	493	624	817	731	914	1 033	812
Holýšov	174	185	139	160	161	223	216	245	265	210
Horažďovice	247	288	260	258	309	306	320	371	478	360
Horšovský Týn	258	270	237	204	226	302	292	331	382	314
Kašperské Hory	44	42	42	36	57	59	69	71	89	68
Kdyně	203	254	266	237	267	286	256	341	430	352
Klatovy	952	1 048	986	858	1 004	1 143	1 234	1 429	1 700	1 349
Kralovice	224	256	210	207	252	301	292	358	394	285
Manětín	51	59	86	63	69	81	75	106	128	73
Město Touškov	257	302	222	212	246	336	350	356	428	348
Nepomuk	266	300	245	230	253	285	338	392	445	326
Nýrsko	179	204	175	187	218	253	242	291	349	269
Nýřany	606	783	592	533	602	733	806	1 026	1 065	734
Planá	243	265	216	219	253	274	306	338	400	309
Plánice	55	56	54	62	70	69	78	70	109	76
Plasy	226	234	226	229	239	286	304	354	409	291
Plzeň	4 400	4 646	3 614	3 204	3 986	5 708	6 559	7 097	7 403	5 459
Poběžovice	154	183	159	144	182	186	161	232	268	199
Přeštice	503	622	537	493	526	722	664	872	970	746
Radnice	151	134	140	139	167	150	222	222	249	187
Rokycany	894	931	805	751	892	1 125	1 207	1 394	1 532	1 216
Spálené Poříčí	96	116	78	88	93	101	136	148	150	109
Staňkov	106	149	137	109	126	143	155	199	234	156
Starý Plzenec	384	429	333	287	303	401	520	541	605	445
Stod	182	216	200	197	227	252	274	315	367	266
Stříbro	373	357	316	281	405	485	452	524	560	478
Sušice	508	552	517	491	581	615	604	722	883	749
Tachov	409	440	397	386	456	572	609	596	787	591
Třemošná	456	475	406	427	436	598	598	725	795	614
Všeruby	120	133	97	104	141	120	135	163	206	151
Zbiroh	150	141	121	115	160	189	190	214	201	171

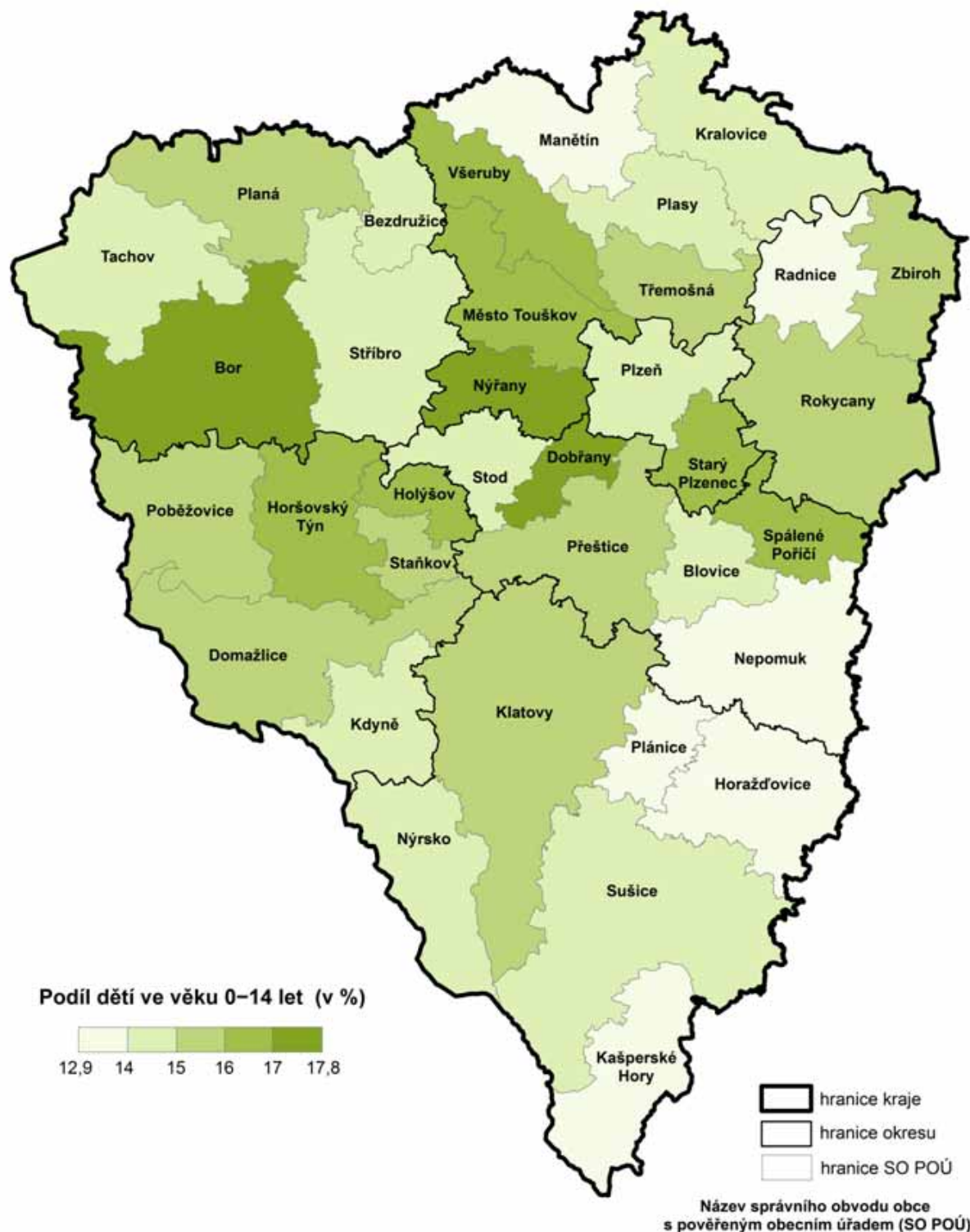


Tab. 4.2 Věkové složení obyvatelstva ve SO POÚ Plzeňského kraje k 31. 12. 2016 - ženy

dokončení

	50–54	55–59	60–64	65–69	70–74	75–79	80–84	85+	Celkem
Bezručice	103	90	98	89	78	54	47	34	1 322
Blovice	257	220	293	279	232	153	140	134	4 082
Bor	316	271	299	308	189	125	83	75	4 723
Dobřany	246	208	297	255	191	122	95	89	4 017
Domažlice	816	771	947	830	663	461	376	309	12 484
Holýšov	201	180	192	221	174	106	78	69	3 199
Horažďovice	397	382	431	420	361	309	203	147	5 847
Horšovský Týn	293	296	345	324	205	131	96	79	4 585
Kašperské Hory	84	55	83	80	66	43	41	30	1 059
Kdyně	289	264	337	358	300	195	126	115	4 876
Klatovy	1 297	1 206	1 493	1 480	1 173	777	570	553	20 252
Kralovice	323	318	383	307	296	186	133	136	4 861
Manětín	94	91	135	113	80	56	29	34	1 423
Město Touškov	286	277	313	313	213	143	84	90	4 776
Nepomuk	338	330	443	437	327	229	177	153	5 514
Nýrsko	309	262	301	272	224	129	73	62	3 999
Nýřany	742	604	761	727	579	407	270	201	11 771
Planá	320	300	338	307	204	171	92	69	4 624
Plánice	87	109	89	92	74	40	36	45	1 271
Plasy	311	286	372	347	260	185	127	100	4 786
Plzeň	5 532	5 378	6 307	6 014	5 741	3 694	2 754	2 458	89 954
Poběžovice	190	190	207	243	140	97	60	55	3 050
Přeštice	678	682	792	723	648	386	279	262	11 105
Radnice	196	165	223	268	191	128	91	100	3 123
Rokycany	1 164	1 098	1 310	1 228	1 065	675	528	475	18 290
Spálené Poříčí	129	113	137	143	95	74	57	41	1 904
Staňkov	163	167	209	197	144	99	77	65	2 635
Starý Plzenec	441	443	478	445	399	224	172	167	7 017
Stod	271	244	311	316	255	176	110	85	4 264
Stříbro	496	468	497	489	346	281	141	116	7 065
Sušice	696	738	878	797	701	455	385	343	11 215
Tachov	576	570	647	606	385	311	195	174	8 707
Třemošná	609	561	663	610	485	311	240	248	9 257
Všeruby	146	125	131	138	95	61	41	26	2 133
Zbiroh	167	191	187	205	147	104	64	55	2 772

Podíl dětí ve věku 0–14 ve SO POÚ Plzeňského kraje k 31. 12. 2016



0 15 30 km

Pramen: ČSÚ, 2016



Tab. 5.1 Pohyb obyvatelstva v obcích Plzeňského kraje v roce 2016 - celkem

	Kód obce	Okres	Stav k 1. 1.	Narození	Zemřelí	Přistě-hovalí z ČR	Přistě-hovalí z ciziny	Vystě-hovalí do ČR	Vystě-hovalí do ciziny	Přírůstek migrací	Přírůstek celkem	Stav k 31. 12.	Stav k 1. 7.
Babylon	553433	DO	302	3	1	13	1	8	-	6	8	310	306
Bdeněves	566756	PS	662	8	10	11	-	21	-	-10	-12	650	658
Běhařov	541842	KT	215	1	-	7	1	4	-	4	5	220	213
Bělá nad Radbuzou	553441	DO	1 769	12	19	40	4	59	-	-15	-22	1 747	1 763
Benešovice	560723	TC	200	1	2	19	-	15	-	4	3	203	198
Běšiny	555797	KT	803	11	10	13	-	10	-	3	4	807	802
Bezděkov	541095	RO	135	1	1	2	2	7	-	-3	-3	132	132
Bezděkov	555801	KT	946	14	10	9	1	32	1	-23	-19	927	928
Bezdružice	560740	TC	910	11	12	28	1	32	4	-7	-8	902	905
Bezvěrov	558656	PS	672	9	10	12	-	14	1	-3	-4	668	669
Bílou	530239	PS	86	-	4	-	-	6	-	-6	-10	76	80
Biřkov	578088	KT	124	2	1	5	-	-	-	5	6	130	125
Blatnice	558672	PS	830	9	2	31	-	16	-	15	22	852	834
Blažim	566764	PS	64	-	1	3	-	1	-	2	1	65	66
Blížejov	553450	DO	1 456	22	13	60	2	36	1	25	34	1 490	1 478
Blovice	557587	PJ	4 143	45	40	114	5	111	3	5	10	4 153	4 156
Bohy	566471	PS	128	2	4	6	-	1	-	5	3	131	129
Bolešiny	555835	KT	769	13	3	26	1	24	-	3	13	782	774
Bolkov	540463	PJ	53	-	1	2	-	-	-	2	1	54	54
Bor	560758	TC	4 123	49	41	125	48	100	3	70	78	4 201	4 149
Borovno	566705	PJ	90	1	-	-	-	1	-	-1	-	90	91
Borovy	542156	PJ	226	1	2	4	-	2	-	2	1	227	226
Brnířov	566136	DO	394	1	3	10	1	23	1	-13	-15	379	387
Brod nad Tichou	541605	TC	251	2	-	2	-	8	-	-6	-4	247	248
Brodeslavy	566489	PS	70	-	1	2	-	3	-	-1	-2	68	70
Broumov	541401	TC	133	2	3	5	1	1	-	5	4	137	134
Břasy	559725	RO	2 247	20	35	58	4	69	9	-16	-31	2 216	2 234
Březina	559733	RO	344	4	7	18	-	7	-	11	8	352	343
Břežany	541923	KT	198	-	2	3	-	2	-	1	-1	197	199
Bučí	558699	PS	177	3	1	2	-	7	-	-5	-3	174	179
Budětice	555894	KT	298	2	3	4	-	12	-	-8	-9	289	288
Bujesily	559741	RO	62	-	2	-	-	2	-	-2	-4	58	60
Buková	546372	PJ	223	-	4	6	-	2	-	4	-	223	222
Bukovec	553506	DO	110	-	1	2	-	2	-	-	-1	109	110
Bukovník	530085	KT	72	-	1	3	-	3	-	-	-1	71	72
Bušovice	559750	RO	592	4	7	15	-	19	-	-4	-7	585	589
Cebiv	560782	TC	277	1	4	15	1	12	-	4	1	278	280
Cekov	559768	RO	125	5	2	4	-	1	-	3	6	131	127
Ctiboř	579459	TC	321	-	4	5	1	7	-	-1	-5	316	320
Čachrov	555941	KT	517	4	5	15	-	21	-	-6	-7	510	516
Částkov	560804	TC	359	4	4	10	-	11	1	-2	-2	357	351
Čečovice	566080	DO	114	1	2	3	-	10	-	-7	-8	106	104
Čeminy	558711	PS	251	1	2	12	-	1	-	11	10	261	259
Čermná	553514	DO	241	2	5	7	-	-	-	7	4	245	245
Černíkov	553531	KT	326	3	2	10	1	1	-	10	11	337	329
Černíkovice	566632	PS	72	-	-	2	-	-	-	2	2	74	72
Černošín	560812	TC	1 160	10	15	39	1	41	-	-1	-6	1 154	1 165
Černovice	566098	DO	161	1	20	20	-	4	-	16	-3	158	165
Čerňovice	530328	PS	183	1	-	19	-	3	-	16	17	200	190
Červené Poříčí	542172	KT	231	2	6	7	-	5	-	2	-2	229	231
Česká Bříza	558745	PS	569	6	2	17	-	19	-	-2	2	571	579
Česká Kubice	553549	DO	906	12	4	29	6	26	2	7	15	921	910

Tab. 5.1 Pohyb obyvatelstva v obcích Plzeňského kraje v roce 2016 - celkem

1. pokračování

	Kód obce	Okres	Stav k 1. 1.	Narození	Zemřelí	Přistě-hovalí z ČR	Přistě-hovalí z ciziny	Vystě-hovalí do ČR	Vystě-hovalí do ciziny	Přírůstek migrací	Přírůstek celkem	Stav k 31. 12.	Stav k 1. 7.
Čihaň	542024	KT	203	-	5	5	1	5	-	1	-4	199	203
Čilá	540927	RO	15	-	-	1	-	-	-	1	1	16	16
Čímice	578495	KT	170	1	4	9	-	2	-	7	4	174	174
Čížice	557641	PJ	517	5	2	21	1	13	-	9	12	529	525
Čížkov	557650	PJ	646	7	7	25	-	15	-	10	10	656	654
Čmelíny	578568	PJ	127	1	2	3	-	2	-	1	-	127	128
Dešenice	556041	KT	689	7	7	18	-	28	-	-10	-10	679	684
Díly	553557	DO	380	3	2	12	2	17	-	-3	-2	378	377
Dlažov	556068	KT	462	8	3	21	1	19	-	3	8	470	468
Dlouhá Ves	556076	KT	869	9	11	16	3	28	1	-10	-12	857	870
Dlouhý Újezd	560839	TC	384	2	2	16	-	15	1	-	-	384	376
Dnešice	557668	PJ	828	7	5	11	-	19	1	-9	-7	821	823
Dobršín	530123	KT	101	-	-	1	-	-	-	1	1	102	102
Dobřany	557676	PJ	6 199	81	59	155	4	158	4	-3	19	6 218	6 233
Dobříč	558770	PS	415	3	6	17	-	10	-	7	4	419	416
Dobřív	559776	RO	1 279	11	9	35	1	39	1	-4	-2	1 277	1 284
Dolany	556106	KT	897	7	5	25	4	15	-	14	16	913	903
Dolany	558788	PS	290	5	5	11	-	6	-	5	5	295	295
Dolce	539945	PJ	284	2	3	4	-	9	-	-5	-6	278	278
Dolní Bělá	558796	PS	420	1	6	14	1	4	-	11	6	426	423
Dolní Hradiště	558800	PS	50	-	-	3	-	1	-	2	2	52	52
Dolní Lukavice	557684	PJ	917	9	8	24	1	21	-	4	5	922	924
Domažlice	553425	DO	11 163	104	107	274	35	269	23	17	14	11 177	11 201
Domoraz	578517	KT	53	-	3	3	-	1	-	2	-1	52	55
Drahkov	540251	PJ	129	-	1	1	-	6	-	-5	-6	123	125
Drahoňův Újezd	530379	RO	139	2	3	4	-	10	-	-6	-7	132	134
Drahotín	553573	DO	193	3	1	4	-	5	-	-1	1	194	193
Dražeň	578665	PS	145	3	1	1	-	2	-	-1	1	146	143
Draženov	553581	DO	419	8	2	5	1	12	-	-6	-	419	415
Dražovice	566683	KT	164	1	3	5	-	9	-	-4	-6	158	160
Druztová	558834	PS	746	11	6	35	-	19	-	16	21	767	758
Dýšina	558851	PM	1 825	24	14	53	4	50	1	6	16	1 841	1 843
Ejpovice	559792	RO	665	6	9	19	-	20	-	-1	-4	661	662
Erpužice	560855	TC	343	3	3	13	-	12	-	1	1	344	351
Frymburk	578525	KT	113	2	2	3	2	3	-	2	2	115	111
Halže	560863	TC	960	6	6	23	6	27	-	2	2	962	955
Hamry	578240	KT	130	2	1	3	1	6	-	-2	-1	129	128
Hartmanice	556181	KT	1 039	3	13	23	9	35	-	-3	-13	1 026	1 033
Hejná	541796	KT	167	1	4	4	-	5	-	-1	-4	163	162
Heřmanova Huť	558869	PS	1 746	22	11	44	5	42	-	7	18	1 764	1 754
Hlavňovice	556203	KT	489	4	12	15	-	10	1	4	-4	485	488
Hlince	566390	PS	68	1	-	2	-	-	-	2	3	71	68
Hlohová	553620	DO	265	1	2	9	-	6	-	3	2	267	259
Hlohovčice	566641	DO	169	-	2	2	-	-	-	2	-	169	169
Hlohovice	559806	RO	316	-	4	1	-	9	-	-8	-12	304	311
Hnačov	542083	KT	91	2	-	2	-	3	-	-1	1	92	91
Hněvnice	530221	PS	111	-	-	3	-	1	1	1	1	112	111
Holoubkov	559814	RO	1 439	11	16	31	7	44	3	-9	-14	1 425	1 436
Holovousy	566730	PS	61	1	-	-	-	1	-	-1	-	61	61
Holýšov	553654	DO	5 023	57	41	101	7	138	5	-35	-19	5 004	4 997
Honezovice	540668	PJ	247	1	2	12	-	2	1	9	8	255	248
Hora Svatého Václava	566276	DO	68	1	3	4	-	1	-	3	1	69	68



Tab. 5.1 Pohyb obyvatelstva v obcích Plzeňského kraje v roce 2016 - celkem

2. pokračování

	Kód obce	Okres	Stav k 1. 1.	Narození	Zemřelí	Přistě-hovalí z ČR	Přistě-hovalí z ciziny	Vystě-hovalí do ČR	Vystě-hovalí do ciziny	Přírůstek migrací	Přírůstek celkem	Stav k 31. 12.	Stav k 1. 7.
Horažďovice	556254	KT	5 368	41	52	102	11	102	2	9	-2	5 366	5 385
Horní Bělá	558877	PS	552	7	6	19	2	10	1	10	11	563	561
Horní Břiza	558885	PS	4 262	44	56	133	-	127	5	1	-11	4 251	4 266
Horní Kamenice	553662	DO	239	3	3	10	-	8	-	2	2	241	240
Horní Kozolupy	541290	TC	251	3	2	10	1	6	-	5	6	257	259
Horní Lukavice	539821	PJ	416	2	4	12	-	7	-	5	3	419	416
Horská Kvilda	542091	KT	63	-	-	2	-	1	-	1	1	64	64
Horšice	557722	PJ	410	9	1	13	-	11	1	1	9	419	408
Horšovský Týn	553671	DO	4 961	62	42	142	14	116	8	32	52	5 013	4 982
Hostouň	553689	DO	1 324	16	10	33	4	30	1	6	12	1 336	1 333
Hošťka	560898	TC	431	8	4	13	-	27	-	-14	-10	421	421
Hradec	557731	PJ	543	2	3	22	1	12	-	11	10	553	554
Hrádek	556301	KT	1 419	14	20	15	2	29	-	-12	-18	1 401	1 420
Hrádek	559822	RO	2 839	36	34	97	7	69	2	33	35	2 874	2 858
Hradešice	556319	KT	415	10	5	20	-	16	1	3	8	423	425
Hradiště	541001	RO	32	-	-	-	-	2	-	-2	-2	30	30
Hradiště	557749	PJ	208	4	2	5	-	8	-	-3	-1	207	208
Hradiště	566179	DO	164	2	1	8	-	2	-	6	7	171	171
Hromnice	558915	PS	1 198	19	14	19	1	15	-	5	10	1 208	1 206
Hůrky	559849	RO	229	4	1	10	-	1	-	9	12	241	239
Hvozd	558931	PS	252	1	1	5	1	9	-	-3	-3	249	249
Hvoždany	566331	DO	31	2	1	3	-	-	-	3	4	35	35
Chanovice	556335	KT	730	9	10	8	-	11	-	-3	-4	726	729
Cheznovice	559857	RO	743	6	8	7	-	22	-	-15	-17	726	732
Chlistov	556343	KT	123	3	2	5	-	-	-	5	6	129	124
Chlum	540803	RO	43	1	-	1	-	1	-	-	1	44	45
Chlum	557773	PJ	239	3	4	11	-	6	-	5	4	243	236
Chlumčany	557781	PJ	2 363	33	24	53	-	43	1	9	18	2 381	2 365
Chlumy	540307	PJ	204	1	3	-	-	4	-	-4	-6	198	201
Chocenice	557803	PJ	566	9	9	23	-	15	-	8	8	574	576
Chocomyšl	553727	DO	113	1	2	1	-	-	-	1	-	113	113
Chodov	553735	DO	768	10	10	17	2	16	-	3	3	771	778
Chodová Planá	560901	TC	1 869	17	14	56	-	59	1	-4	-1	1 868	1 862
Chodská Lhota	553743	DO	422	5	5	8	-	12	-	-4	-4	418	427
Chodský Újezd	560910	TC	770	6	8	19	5	20	-	4	2	772	771
Chomle	541141	RO	61	-	1	2	3	-	-	5	4	65	60
Chotěšov	557838	PJ	2 784	39	30	90	17	74	4	29	38	2 822	2 792
Chotíkov	558940	PS	1 138	8	7	34	3	34	1	2	3	1 141	1 143
Chrást	558966	PM	1 869	19	23	52	11	56	1	6	2	1 871	1 883
Chrastavice	553751	DO	391	4	4	10	2	5	-	7	7	398	401
Chříč	558974	PS	204	-	2	6	-	3	-	3	1	205	204
Chudenice	556378	KT	762	11	5	17	2	17	-	2	8	770	763
Chudenín	556386	KT	593	14	5	28	2	12	-	18	27	620	600
Chvátce	557846	PM	695	5	6	39	-	15	1	23	22	717	703
Janovice nad Úhlavou	556394	KT	2 241	25	19	50	1	82	-	-31	-25	2 216	2 217
Jarov	558982	PS	136	2	3	7	-	3	-	4	3	139	143
Jarov	578541	PJ	225	2	1	2	-	6	-	-4	-3	222	226
Javor	541869	KT	70	1	2	6	-	4	-	2	1	71	73
Ježovy	541753	KT	237	1	3	8	-	13	-	-5	-7	230	242
Kaceřov	558991	PS	140	1	-	2	-	2	1	-1	-	140	140
Kakejcov	579017	RO	92	-	-	6	-	-	-	6	6	98	97
Kamenec	566811	RO	61	3	-	2	-	2	-	-	3	64	64

Tab. 5.1 Pohyb obyvatelstva v obcích Plzeňského kraje v roce 2016 - celkem

3. pokračování

	Kód obce	Okres	Stav k 1. 1.	Narození	Zemřelí	Přistě-hovalí z ČR	Přistě-hovalí z ciziny	Vystě-hovalí do ČR	Vystě-hovalí do ciziny	Přírůstek migrací	Přírůstek celkem	Stav k 31. 12.	Stav k 1. 7.
Kamenný Újezd	541150	RO	751	11	8	43	1	9	-	35	38	789	770
Kanice	566144	DO	198	7	2	5	-	3	-	2	7	205	200
Kaničky	553778	DO	27	-	-	-	-	-	-	-	-	27	27
Kařez	559903	RO	647	12	6	21	3	38	-	-14	-8	639	650
Kařízek	530361	RO	49	2	-	1	-	1	-	-	2	51	50
Kasejovice	557862	PJ	1 277	11	21	20	7	25	-	2	-8	1 269	1 271
Kašperské Hory	556432	KT	1 450	23	11	35	4	29	1	9	21	1 471	1 458
Kaznějov	559008	PS	3 090	36	33	76	5	94	4	-17	-14	3 076	3 094
Kbel	557871	PJ	303	1	4	20	-	4	-	16	13	316	310
Kbelany	538183	PS	96	-	1	6	-	1	-	5	4	100	98
Kdyně	553786	DO	5 278	49	71	79	19	102	10	-14	-36	5 242	5 264
Kejnice	541826	KT	109	1	1	-	-	2	-	-2	-2	107	107
Klabava	559911	RO	469	6	8	13	-	17	1	-5	-7	462	466
Kladruby	559920	RO	164	2	2	-	-	3	-	-3	-3	161	160
Kladruby	560928	TC	1 599	17	14	32	2	51	1	-18	-15	1 584	1 593
Klášter	557897	PJ	214	2	4	6	-	6	-	-	-2	212	212
Klatovy	555771	KT	22 415	211	246	446	123	555	16	-2	-37	22 378	22 432
Klenčí pod Čerchovem	553794	DO	1 314	16	14	35	12	40	1	6	8	1 322	1 320
Klenová	541851	KT	119	1	2	-	-	5	-	-5	-6	113	115
Kočín	578771	PS	129	-	4	13	-	5	-	8	4	133	128
Kočov	541559	TC	197	1	4	18	1	12	-	7	4	201	199
Kokašice	541494	TC	260	8	2	10	1	12	-	-1	5	265	267
Kolinec	556467	KT	1 452	16	11	36	-	45	3	-12	-7	1 445	1 451
Koloveč	553816	DO	998	9	13	13	4	23	-	-6	-10	988	997
Konstantinovy Lázně	560952	TC	904	6	13	28	1	17	-	12	5	909	915
Kopidlo	559024	PS	138	1	1	10	-	1	-	9	9	147	138
Kornatice	579033	RO	182	1	3	8	-	6	-	2	-	182	176
Koryta	559032	PS	132	3	-	3	-	3	-	-	3	135	134
Kostelec	503916	TC	567	6	4	18	2	22	1	-3	-1	566	572
Kotovice	540633	PJ	316	3	4	6	3	5	-	4	3	319	314
Kout na Šumavě	553824	DO	1 132	12	10	16	3	24	-	-5	-3	1 129	1 119
Kovčín	578177	KT	87	1	3	4	-	5	-	-1	-3	84	80
Kozlovice	540200	PJ	88	-	-	6	-	3	-	3	3	91	88
Kozojedy	559041	PS	589	4	8	10	-	17	1	-8	-12	577	585
Kozolupy	559059	PS	1 021	13	12	45	1	27	2	17	18	1 039	1 035
Kožlany	559067	PS	1 405	17	14	61	2	26	-	37	40	1 445	1 424
Kralovice	559075	PS	3 503	38	34	61	6	70	-	-3	1	3 504	3 496
Kramolín	557943	PJ	107	1	-	12	-	9	-	3	4	111	111
Krašovice	559083	PS	372	2	5	4	-	2	-	2	-1	371	370
Krsy	559091	PS	228	2	5	11	1	5	-	7	4	232	230
Křelovice	559105	PS	223	6	3	9	-	4	-	5	8	231	227
Křenice	556505	KT	203	4	2	7	-	2	-	5	7	210	204
Křenovy	553832	DO	141	1	2	6	-	1	1	4	3	144	143
Kšice	560979	TC	207	1	4	7	-	9	-	-2	-5	202	202
Kunějovice	559121	PS	168	2	1	6	-	8	-	-2	-1	167	168
Kvášňovice	541931	KT	117	-	2	4	-	4	-	-	-2	115	118
Kvíčovice	553841	DO	378	8	4	15	2	16	1	-	4	382	384
Kyšice	559130	PM	948	10	11	56	1	25	-	32	31	979	950
Ledce	559148	PS	798	11	12	27	-	10	-	17	16	814	805
Lesná	561002	TC	468	3	7	12	1	14	-	-1	-5	463	469
Lestkov	561011	TC	397	5	2	11	-	22	-	-11	-8	389	401



Tab. 5.1 Pohyb obyvatelstva v obcích Plzeňského kraje v roce 2016 - celkem

4. pokračování

	Kód obce	Okres	Stav k 1. 1.	Narození	Zemřelí	Přistě-hovalí z ČR	Přistě-hovalí z ciziny	Vystě-hovalí do ČR	Vystě-hovalí do ciziny	Přírůstek migrací	Přírůstek celkem	Stav k 31. 12.	Stav k 1. 7.
Letiny	557951	PJ	678	4	12	37	1	25	1	12	4	682	674
Letkov	540561	PM	657	7	4	14	1	13	3	-1	2	659	659
Lhoťa pod Radčem	567001	RO	323	4	2	6	-	15	-	-9	-7	316	325
Lhotka u Radnic	559946	RO	62	2	1	-	-	1	-	-1	-	62	61
Lhůta	578606	PM	172	-	-	13	-	4	-	9	9	181	175
Libkov	553859	DO	112	-	-	1	-	2	-	-1	-1	111	112
Liblín	559954	RO	273	3	17	27	-	3	-	24	10	283	277
Líně	559164	PS	2 587	28	25	92	9	74	1	26	29	2 616	2 592
Lisov	540064	PJ	116	-	2	5	-	3	-	2	-	116	116
Líšina	540617	PJ	160	-	3	9	-	8	-	1	-2	158	157
Líšná	559962	RO	187	4	1	3	-	5	-	-2	1	188	189
Líšťany	559172	PS	730	9	2	24	2	31	-	-5	2	732	731
Líté	566420	PS	212	3	3	6	-	6	-	-	-	212	211
Litohlavy	553611	RO	509	2	8	14	-	9	-	5	-1	508	508
Lochovice	566462	PS	119	3	1	2	-	6	-	-4	-2	117	118
Lom u Tachova	541702	TC	412	3	3	8	-	7	-	1	1	413	413
Lomec	578070	KT	130	2	-	5	-	1	-	4	6	136	135
Losiná	558001	PM	1 288	17	10	57	1	38	-	20	27	1 315	1 308
Loučim	553867	DO	127	-	1	5	-	1	-	4	3	130	131
Louňová	558010	PJ	90	1	1	4	-	2	-	2	2	92	91
Loza	566446	PS	252	4	6	8	-	6	-	2	-	252	247
Lužany	558028	PJ	652	5	8	12	1	10	-	3	-	652	645
Luženičky	553891	DO	362	3	4	18	-	11	-	7	6	368	369
Malý Bor	556629	KT	509	4	12	4	-	13	-	-9	-17	492	503
Manětín	559202	PS	1 141	12	14	20	-	26	-	-6	-8	1 133	1 138
Maňovice	578410	KT	47	2	1	-	-	1	-	-1	-	47	45
Meclov	553913	DO	1 122	15	6	44	4	31	1	16	25	1 147	1 134
Měčín	556637	KT	1 149	10	11	24	1	39	-	-14	-15	1 134	1 136
Medový Újezd	579009	RO	233	1	3	13	-	1	-	12	10	243	243
Měcholupy	539716	PJ	234	1	2	4	-	14	-	-10	-11	223	224
Merklín	558044	PJ	1 192	11	10	24	2	31	-	-5	-4	1 188	1 192
Město Touškov	559211	PS	2 114	18	21	64	4	41	1	26	23	2 137	2 136
Mešno	579084	RO	83	-	-	1	-	2	-	-1	-1	82	83
Mezholezy (dříve okres Domažlice)	553921	DO	97	-	-	8	-	1	-	7	7	104	96
Mezholezy (dříve okres Horš. Týn)	553930	DO	130	1	5	3	-	3	-	-	-4	126	131
Mezihofí	578461	KT	58	-	-	6	-	1	-	5	5	63	61
Milavče	553948	DO	601	4	3	22	1	15	-	8	9	610	598
Mileč	558052	PJ	393	2	5	7	-	13	-	-6	-9	384	382
Milínov	530140	PJ	196	3	1	9	-	5	-	4	6	202	202
Milře	541532	TC	251	4	1	4	-	15	-	-11	-8	243	250
Mirošov	559997	RO	2 210	20	54	105	3	55	-	53	19	2 229	2 218
Mířkov	553956	DO	277	6	4	18	-	18	1	-1	1	278	284
Míšov	546399	PJ	113	1	-	1	-	-	-	1	2	115	114
Mladotice	559237	PS	555	2	10	11	-	4	-	7	-1	554	557
Mladý Smolivec	558061	PJ	714	5	11	20	-	24	-	-4	-10	704	704
Mlečice	560006	RO	319	6	7	14	-	13	-	1	-	319	315
Mlýnské Struhadlo	542059	KT	45	1	-	6	-	-	-	6	7	52	47
Mnichov	566292	DO	221	1	3	5	-	5	-	-	-2	219	222
Močerady	599174	DO	62	1	-	-	-	-	-	-	1	63	62
Modrava	542148	KT	72	1	-	2	-	2	-	-	1	73	73

Tab. 5.1 Pohyb obyvatelstva v obcích Plzeňského kraje v roce 2016 - celkem

5. pokračování

	Kód obce	Okres	Stav k 1. 1.	Narození	Zemřelí	Přistě-hovalí z ČR	Přistě-hovalí z ciziny	Vystě-hovalí do ČR	Vystě-hovalí do ciziny	Přírůstek migrací	Přírůstek celkem	Stav k 31. 12.	Stav k 1. 7.
Mohelnice	558079	PJ	60	-	1	2	-	-	-	2	1	61	59
Mochtín	556718	KT	1 017	14	13	22	-	14	-	8	9	1 026	1 014
Mokrosuky	556726	KT	128	-	2	-	-	-	-	-	-2	126	127
Mokrouše	540641	PM	237	8	2	21	4	6	-	19	25	262	248
Mrákov	553981	DO	1 142	10	12	28	1	6	-	23	21	1 163	1 156
Mrtník	559245	PS	345	5	3	5	-	8	-	-3	-1	344	343
Mutěnin	553999	DO	248	2	5	19	-	9	-	10	7	255	254
Myslinka	566543	PS	188	2	1	13	-	6	-	7	8	196	193
Myslív	556734	KT	426	1	7	4	-	10	1	-7	-13	413	421
Myslovice	541745	KT	132	1	-	1	-	4	-	-3	-2	130	132
Mýto	560014	RO	1 518	13	20	35	4	28	2	9	2	1 520	1 512
Nadryby	559253	PS	124	-	-	6	-	3	-	3	3	127	123
Nalžovské Hory	556751	KT	1 155	15	14	38	-	20	3	15	16	1 171	1 164
Nebílovy	540340	PJ	334	2	1	15	-	2	-	13	14	348	340
Nečtiny	559261	PS	623	3	12	17	2	18	-	1	-8	615	619
Nehodiv	578223	KT	72	1	2	1	-	3	-	-2	-3	69	74
Nekmíř	559270	PS	487	8	2	13	-	17	-	-4	2	489	485
Nekvasovy	558095	PJ	163	3	4	12	-	5	-	7	6	169	160
Nemanice	554006	DO	267	2	6	5	1	10	-	-4	-8	259	266
Němčice	599166	DO	132	2	2	3	-	4	-	-1	-1	131	133
Němčovice	566837	RO	154	2	-	20	-	3	-	17	19	173	166
Nepomuk	558109	PJ	3 755	21	38	70	3	92	3	-22	-39	3 716	3 718
Netunice	558117	PJ	203	5	5	5	1	10	-	-4	-4	199	200
Neuměř	554022	DO	136	1	2	5	1	-	-	6	5	141	138
Neurazy	558125	PJ	897	5	12	9	-	23	1	-15	-22	875	885
Nevid	541192	RO	181	2	-	2	-	5	-	-3	-1	180	179
Nevolice	554031	DO	195	3	-	5	-	7	-	-2	1	196	198
Nevřeň	559288	PS	284	2	3	6	-	4	-	2	1	285	284
Nezamyslice	578533	KT	216	2	2	3	2	9	-	-4	-4	212	210
Nezbavětice	553590	PM	209	3	1	9	-	3	-	6	8	217	211
Nezdice	542296	PJ	209	4	3	9	-	3	-	6	7	216	208
Nezdice na Šumavě	556815	KT	318	4	6	11	-	4	1	6	4	322	322
Nezdřev	540102	PJ	106	1	-	1	-	2	-	-1	-	106	106
Nezvěstice	558141	PM	1 451	14	15	34	-	36	1	-3	-4	1 447	1 450
Nová Ves	540269	PJ	295	3	-	6	-	14	-	-8	-5	290	287
Nová Ves	599131	DO	134	2	-	2	-	3	-	-1	1	135	134
Nové Mitrovce	558176	PJ	311	3	2	16	-	9	-	7	8	319	309
Nový Kramolín	554057	DO	209	3	4	8	-	4	-	4	3	212	212
Nýrsko	556831	KT	4 962	46	60	88	31	109	13	-3	-17	4 945	4 971
Nýřany	559300	PS	7 080	66	93	129	6	202	5	-72	-99	6 981	7 037
Obora	541443	TC	129	1	3	8	-	1	-	7	5	134	130
Obora	559318	PS	528	4	6	34	-	11	-	23	21	549	537
Obytce	541915	KT	206	1	1	1	-	6	1	-6	-6	200	199
Olbramov	566888	TC	50	2	2	6	-	2	-	4	4	54	49
Olšany	541958	KT	208	3	2	-	-	2	-	-2	-1	207	204
Oplot	539783	PJ	323	2	2	4	-	6	-	-2	-2	321	323
Osek	560057	RO	1 326	11	11	39	1	35	1	4	4	1 330	1 329
Oselce	558184	PJ	330	4	2	24	-	15	-	9	11	341	335
Ostrov u Bezdružic	559326	PS	208	2	2	3	-	1	-	2	2	210	210
Ostrovec-Lhotka	566993	RO	97	-	2	4	-	-	-	4	2	99	96
Ostřetice	578061	KT	68	2	-	4	-	-	-	4	6	74	73



Tab. 5.1 Pohyb obyvatelstva v obcích Plzeňského kraje v roce 2016 - celkem

6. pokračování

	Kód obce	Okres	Stav k 1. 1.	Narození	Zemřelí	Přistě-hovalí z ČR	Přistě-hovalí z ciziny	Vystě-hovalí do ČR	Vystě-hovalí do ciziny	Přírůstek migrací	Přírůstek celkem	Stav k 31. 12.	Stav k 1. 7.
Osvračín	554073	DO	613	3	4	10	-	18	-	-8	-9	604	613
Ošelín	541681	TC	158	4	2	9	-	10	1	-2	-	158	159
Otěšice	540293	PJ	136	1	3	9	-	3	-	6	4	140	135
Otov	566209	DO	98	-	-	4	-	1	-	3	3	101	102
Pačejov	556912	KT	766	2	6	4	-	12	-	-8	-12	754	760
Pařezov	599182	DO	175	4	2	5	-	4	-	1	3	178	176
Pasečnice	554081	DO	208	6	5	-	-	2	-	-2	-1	207	207
Pastuchovice	566781	PS	76	-	2	-	-	1	-	-1	-3	73	76
Pec	554090	DO	233	2	4	2	-	6	1	-5	-7	226	227
Pelechy	566373	DO	76	-	1	2	-	1	-	1	-	76	75
Pernarec	559334	PS	768	6	2	17	-	25	-	-8	-4	764	772
Petrovice u Sušice	556921	KT	617	4	7	36	-	17	-	19	16	633	633
Planá	561134	TC	5 410	63	53	115	3	141	10	-33	-23	5 387	5 413
Pláně	530336	PS	262	2	3	12	6	8	-	10	9	271	261
Plánice	556955	KT	1 638	14	18	43	-	41	-	2	-2	1 636	1 642
Plasy	559351	PS	2 628	30	37	97	1	48	-	50	43	2 671	2 656
Plešnice	559369	PS	288	5	3	7	1	11	-	-3	-1	287	286
Plískov	566861	RO	126	1	1	2	-	3	-	-1	-1	125	128
Plzeň	554791	PM	169 858	1 798	1 852	3 076	1 319	3 247	404	744	690	170 548	170 119
Přonovany	559377	PS	423	7	4	16	5	6	-	15	18	441	438
Poběžovice	554111	DO	1 582	10	18	25	5	50	3	-23	-31	1 551	1 571
Pocinovice	554120	DO	570	6	5	18	-	21	-	-3	-2	568	576
Poděvousy	566365	DO	250	1	-	6	-	2	-	4	5	255	254
Podmokly	551686	KT	161	3	2	-	-	1	-	-1	-	161	160
Podmokly	560081	RO	250	2	5	6	4	4	-	6	3	253	252
Polánka	553565	PJ	46	-	1	1	1	-	-	2	1	47	46
Poleň	541788	KT	280	1	2	5	1	5	-	1	-	280	279
Postřekov	554138	DO	1 126	13	9	20	2	23	-	-1	3	1 129	1 124
Potvorov	530247	PS	132	1	-	6	-	5	-	1	2	134	132
Prádlo	558231	PJ	260	5	2	2	-	3	-	-1	2	262	263
Prášily	556084	KT	153	3	-	5	-	4	-	1	4	157	153
Prostiboř	541486	TC	131	1	-	5	1	5	-	1	2	133	130
Předenice	540412	PJ	225	1	2	8	-	7	-	1	-	225	230
Předslav	557005	KT	739	5	8	24	1	7	-	18	15	754	756
Přehýšov	559393	PS	461	3	9	16	-	14	-	2	-4	457	465
Přestavky	530131	PJ	220	4	3	20	-	9	-	11	12	232	225
Přeštice	558249	PJ	7 099	63	76	143	22	139	6	20	7	7 106	7 109
Příchovice	558257	PJ	1 090	9	10	28	-	34	-	-6	-7	1 083	1 088
Příkosice	579131	RO	418	4	3	20	2	13	1	8	9	427	423
Přimda	561151	TC	1 564	18	7	56	17	61	17	-5	6	1 570	1 552
Příšov	567086	PS	293	4	3	8	1	5	-	4	5	298	294
Přívětice	560111	RO	207	2	6	8	-	4	-	4	-	207	204
Ptenín	558265	PJ	201	2	8	5	-	8	-	-3	-9	192	198
Puclice	554154	DO	345	4	2	12	-	12	-	-	2	347	349
Rabí	557013	KT	508	7	7	7	1	9	1	-2	-2	506	503
Radkovice	540421	PJ	109	-	3	3	-	5	-	-2	-5	104	107
Radnice	560120	RO	1 767	14	13	58	1	42	-	17	18	1 785	1 778
Raková	566942	RO	232	4	-	10	1	11	1	-1	3	235	231
Rejštejn	557021	KT	239	2	1	13	-	6	-	7	8	247	239
Rochlov	559423	PS	268	4	2	18	-	5	-	13	15	283	270
Rokycany	559717	RO	13 969	133	161	322	66	299	16	73	45	14 014	13 958
Roupov	558290	PJ	253	-	4	14	-	11	2	1	-3	250	246

Tab. 5.1 Pohyb obyvatelstva v obcích Plzeňského kraje v roce 2016 - celkem

7. pokračování

	Kód obce	Okres	Stav k 1. 1.	Narození	Zemřelí	Přistě-hovalí z ČR	Přistě-hovalí z ciziny	Vystě-hovalí do ČR	Vystě-hovalí do ciziny	Přírůstek migrací	Přírůstek celkem	Stav k 31. 12.	Stav k 1. 7.
Rozvadov	561169	TC	712	9	6	21	12	41	4	-12	-9	703	703
Rybnice	559431	PS	528	4	4	19	-	12	-	7	7	535	535
Rybník	554189	DO	192	2	-	8	-	19	2	-13	-11	181	181
Řenče	558303	PJ	908	9	10	23	-	10	-	13	12	920	905
Sebečice	560146	RO	67	-	-	2	-	1	-	1	1	68	69
Seč	558311	PJ	303	2	1	3	-	5	-	-2	-1	302	300
Sedlec	530271	PS	97	4	1	5	-	14	-	-9	-6	91	101
Sedliště	540692	PJ	104	1	1	-	-	3	-	-3	-3	101	102
Semněvice	554201	DO	203	5	-	21	-	17	-	4	9	212	209
Sirá	546488	RO	136	2	2	4	-	4	-	-	-	136	135
Skapce	579467	TC	98	1	-	16	-	3	-	13	14	112	107
Skašov	539937	PJ	232	-	6	5	-	3	-	2	-4	228	226
Skomelno	566845	RO	211	3	5	7	-	3	-	4	2	213	211
Skořice	506664	RO	267	4	6	-	-	13	-	-13	-15	252	258
Slatina	566748	PS	66	-	-	-	-	2	-	-2	-2	64	64
Slatina	578436	KT	102	1	3	7	-	3	-	4	2	104	103
Smědčice	540722	RO	268	3	-	7	-	3	-	4	7	275	271
Soběkury	558346	PJ	585	3	3	15	1	8	-	8	8	593	584
Soběšice	557099	KT	399	1	4	13	2	21	-	-6	-9	390	389
Spálené Poříčí	558362	PJ	2 710	29	20	77	-	85	2	-10	-1	2 709	2 694
Spáňov	554251	DO	188	-	6	7	-	1	-	6	-	188	191
Srbice	554260	DO	383	9	6	15	-	9	1	5	8	391	384
Srby	540676	PJ	172	1	3	10	-	11	-	-1	-3	169	171
Srby	554278	DO	438	4	-	17	1	14	-	4	8	446	443
Srní	557111	KT	245	3	3	3	-	13	-	-10	-10	235	239
Staňkov	554294	DO	3 313	29	32	93	11	64	-	40	37	3 350	3 332
Staré Sedliště	561185	TC	1 265	13	8	52	5	63	-	-6	-1	1 264	1 251
Staré Sedlo	561193	TC	260	-	-	14	-	3	-	11	11	271	270
Starý Plzenec	558371	PM	4 955	55	52	152	9	115	1	45	48	5 003	4 978
Stod	558389	PJ	3 597	37	45	106	13	96	4	19	11	3 608	3 616
Strašice	560162	RO	2 477	26	15	71	13	72	4	8	19	2 496	2 492
Strašín	557129	KT	329	7	7	11	-	18	-	-7	-7	322	327
Stráž	554316	DO	231	1	4	2	-	9	-	-7	-10	221	227
Stráž	561207	TC	1 128	15	12	31	1	39	3	-10	-7	1 121	1 131
Strážov	557137	KT	1 406	10	8	31	6	32	-	5	7	1 413	1 403
Střelice	540056	PJ	139	1	1	4	3	7	-	-	-	139	141
Stříbro	561215	TC	7 684	75	60	170	28	185	7	6	21	7 705	7 715
Střížovice	558401	PJ	390	2	4	13	-	7	-	6	4	394	389
Studánka	561223	TC	479	5	3	19	1	10	1	9	11	490	484
Studená	553603	PS	37	-	1	-	-	-	-	-	-1	36	36
Sulislav	561231	TC	205	2	2	4	6	2	-	8	8	213	210
Sušice	557153	KT	11 130	101	141	233	22	208	10	37	-3	11 127	11 092
Svěradice	557161	KT	327	3	4	8	-	8	1	-1	-2	325	330
Svojkovice	541176	RO	408	6	6	14	-	14	-	-	-	408	412
Svojšíň	561258	TC	445	8	2	9	-	21	-	-12	-6	439	442
Sytno	557081	TC	334	2	3	12	-	9	-	3	2	336	336
Štáhlavy	558427	PM	2 523	25	15	69	4	57	1	15	25	2 548	2 532
Štěnovice	558435	PJ	1 986	22	20	70	2	38	1	33	35	2 021	2 009
Štěnovický Borek	539741	PM	550	6	6	34	2	10	2	24	24	574	562
Štichov	566101	DO	80	-	-	6	-	7	-	-1	-1	79	74
Štichovice	578797	PS	114	-	2	-	-	1	-	-1	-3	111	114
Štítov	579343	RO	63	-	-	-	-	5	-	-5	-5	58	59



Tab. 5.1 Pohyb obyvatelstva v obcích Plzeňského kraje v roce 2016 - celkem

8. pokračování

	Kód obce	Okres	Stav k 1. 1.	Narození	Zemřelí	Přistě-hovalí z ČR	Přistě-hovalí z ciziny	Vystě-hovalí do ČR	Vystě-hovalí do ciziny	Přírůstek migrací	Přírůstek celkem	Stav k 31. 12.	Stav k 1. 7.
Švihov	557200	KT	1 701	15	17	30	5	43	-	-8	-10	1 691	1 702
Tachov	560715	TC	12 609	125	127	267	111	255	31	92	90	12 699	12 663
Tatiná	578983	PS	250	2	8	8	-	4	-	4	-2	248	249
Těně	560189	RO	272	4	2	6	-	1	-	5	7	279	276
Terešov	566802	RO	156	-	1	9	-	1	1	7	6	162	160
Těškov	546526	RO	304	2	6	6	-	3	-	3	-1	303	302
Tis u Blatna	559482	PS	106	1	1	6	-	6	-	-	-	106	106
Tisová	541621	TC	458	6	2	14	1	12	-	3	7	465	458
Tlučná	559491	PS	3 233	36	38	100	3	89	1	13	11	3 244	3 245
Tlumačov	554341	DO	430	6	5	9	-	8	-	1	2	432	433
Tojice	578614	PJ	90	-	-	6	-	1	-	5	5	95	92
Trhanov	554359	DO	539	2	4	9	-	8	1	-	-2	537	540
Trnová	559504	PS	878	10	11	23	1	8	-	16	15	893	879
Trokavec	579246	RO	94	1	-	3	1	1	-	3	4	98	99
Trpísty	561291	TC	236	-	5	15	2	11	-	6	1	237	229
Třebčice	578592	PJ	121	1	4	9	-	14	-	-5	-8	113	119
Třemešná	561304	TC	377	5	5	10	1	4	-	7	7	384	378
Třemošná	559521	PS	4 956	40	56	142	6	140	2	6	-10	4 946	4 936
Tužice	553522	KT	86	-	-	4	-	-	-	4	4	90	87
Týček	546534	RO	198	4	3	13	-	3	-	10	11	209	208
Tymákov	558460	PM	953	10	13	34	1	16	-	19	16	969	960
Týnec	541885	KT	338	3	6	12	-	7	-	5	2	340	337
Týniště	539929	PJ	43	-	1	3	-	1	-	2	1	44	41
Úboč	566161	DO	113	2	2	2	-	4	-	-2	-2	111	111
Úherce	546411	PS	354	3	4	23	1	13	-	11	10	364	368
Újezd	554383	DO	413	2	5	15	2	13	-	4	1	414	412
Újezd nade Mží	566594	PS	98	-	1	3	-	-	-	3	2	100	98
Újezd u Plánice	578321	KT	109	-	1	1	-	-	-	1	-	109	109
Újezd u Svatého Kříže	546551	RO	229	2	1	15	-	4	-	11	12	241	233
Úlice	559555	PS	489	7	3	29	1	19	-	11	15	504	497
Únehle	541435	TC	131	1	3	11	-	2	-	9	7	138	139
Únějovice	554391	DO	108	1	-	3	-	-	-	3	4	112	110
Úněšov	559563	PS	559	3	2	25	-	12	-	13	14	573	563
Únětice	540528	PJ	142	3	1	5	-	7	-	-2	-	142	142
Úsilov	554405	DO	133	2	2	2	-	1	-	1	1	134	134
Úterý	559571	PS	470	5	2	14	-	12	-	2	5	475	474
Útušice	558486	PJ	653	5	6	24	1	12	-	13	12	665	663
Vejprnice	559580	PS	4 133	54	25	122	5	95	3	29	58	4 191	4 156
Vejvanov	560227	RO	231	2	2	7	-	4	-	3	3	234	235
Velečín	578924	PS	64	-	-	1	-	1	-	-	-	64	65
Velhartice	557366	KT	826	9	10	20	1	23	2	-4	-5	821	824
Velké Hydčice	557374	KT	255	2	4	6	1	7	-	-	-2	253	253
Velký Bor	557382	KT	563	7	5	2	-	25	-	-23	-21	542	544
Velký Malahov	554413	DO	256	7	3	13	-	13	-	-	4	260	260
Ves Touškov	558494	PJ	357	2	3	16	-	9	-	7	6	363	361
Veselá	560235	RO	281	3	2	14	-	11	-	3	4	285	285
Vidice	554421	DO	162	2	3	9	-	3	-	6	5	167	167
Vísky	579289	RO	45	1	-	-	-	-	-	-	1	46	46
Vlčí	566691	PJ	61	-	3	4	-	2	-	2	-1	60	63
Vlčtejn	540706	PJ	87	2	1	-	-	2	-	-2	-1	86	86
Vlkanov	566250	DO	128	4	1	5	2	2	-	5	8	136	132
Vochov	559601	PS	812	16	7	72	-	27	-	45	54	866	845

Tab. 5.1 Pohyb obyvatelstva v obcích Plzeňského kraje v roce 2016 - celkem

dokončení

	Kód obce	Okres	Stav k 1. 1.	Narození	Zemřelí	Přistě-hovalí z ČR	Přistě-hovalí z ciziny	Vystě-hovalí do ČR	Vystě-hovalí do ciziny	Přírůstek migrací	Přírůstek celkem	Stav k 31. 12.	Stav k 1. 7.
Volduchy	560251	RO	1 155	17	16	22	2	11	-	13	14	1 169	1 167
Vranov	579491	TC	166	2	1	3	-	4	-	-1	-	166	167
Vrčeň	558559	PJ	331	1	5	11	2	19	-	-6	-10	321	328
Vrhavěč	557455	KT	907	5	11	19	-	23	-	-4	-10	897	896
Vřeskovice	566055	KT	303	6	3	7	1	8	-	-	3	306	304
Vstíř	558567	PJ	486	4	3	20	1	15	-	6	7	493	493
Všehrady	566497	PS	54	1	-	-	-	-	-	-	1	55	54
Všekary	566071	DO	110	1	1	2	-	1	-	1	1	111	112
Všenice	566799	RO	275	3	2	4	-	10	-	-6	-5	270	269
Všepadly	554448	DO	44	-	-	2	-	2	-	-	-	44	44
Všeruby	554456	DO	787	8	5	24	4	39	-	-11	-8	779	777
Všeruby	559628	PS	1 364	14	7	76	1	46	-	31	38	1 402	1 381
Výrov	566969	PS	455	5	5	4	-	8	-	-4	-4	451	453
Vysoká Libyně	530280	PS	237	1	1	7	1	11	-	-3	-3	234	232
Zadní Chodov	541362	TC	255	5	1	12	-	16	-	-4	-	255	262
Zahořany	554464	DO	998	8	14	12	-	26	1	-15	-21	977	984
Zahrádka	578827	PS	153	2	2	4	-	1	-	3	3	156	150
Záchlumí	541664	TC	401	5	6	8	-	17	-	-9	-10	391	399
Zavlekov	557463	KT	411	2	4	14	-	4	1	9	7	418	414
Zbiroh	560260	RO	2 491	26	26	68	2	75	1	-6	-6	2 485	2 473
Zborovy	578312	KT	110	-	-	5	-	5	-	-	-	110	110
Zbůch	559661	PS	2 247	23	22	88	19	64	-	43	44	2 291	2 268
Zdemyslice	558583	PJ	590	4	5	16	-	5	-	11	10	600	596
Zemětice	558591	PJ	268	5	6	13	-	5	-	8	7	275	276
Zhoř	541460	TC	148	6	-	6	1	19	-	-12	-6	142	150
Zruč-Senec	559679	PS	3 176	33	24	116	4	72	1	47	56	3 232	3 228
Zvíkovec	541061	RO	194	3	1	9	-	1	-	8	10	204	202
Žákava	530182	PJ	462	8	4	11	1	17	1	-6	-2	460	465
Ždánov	554472	DO	154	1	1	2	-	-	-	2	2	156	156
Ždírec	558605	PJ	462	5	3	21	4	16	-	9	11	473	466
Železná Ruda	557528	KT	1 674	15	11	39	5	81	5	-42	-38	1 636	1 654
Žihle	559695	PS	1 363	4	17	43	4	42	1	4	-9	1 354	1 354
Žihobce	557536	KT	606	8	13	8	-	14	-	-6	-11	595	609
Žichovice	557544	KT	662	6	6	11	-	17	-	-6	-6	656	665
Žilov	559709	PS	419	2	2	14	1	11	-	4	4	423	417
Žinkovy	558630	PJ	887	11	21	31	-	28	-	3	-7	880	890
Životice	540137	PJ	41	-	-	-	-	-	-	-	-	41	41



Tab. 5.1 Pohyb obyvatelstva v obcích Plzeňského kraje v roce 2016 - muži

	Kód obce	Okres	Stav k 1. 1.	Narození	Zemřelí	Přistě-hovalí z ČR	Přistě-hovalí z ciziny	Vystě-hovalí do ČR	Vystě-hovalí do ciziny	Přírůstek migrací	Přírůstek celkem	Stav k 31. 12.	Stav k 1. 7.
Babylon	553433	DO	158	2	1	5	-	2	-	3	4	162	159
Bdeněves	566756	PS	347	4	5	8	-	10	-	-2	-3	344	343
Běhařov	541842	KT	129	-	-	2	1	3	-	-	-	129	128
Bělá nad Radbuzou	553441	DO	920	5	8	17	1	24	-	-6	-9	911	915
Benešovice	560723	TC	92	-	1	6	-	7	-	-1	-2	90	90
Běšiny	555797	KT	408	6	4	5	-	2	-	3	5	413	408
Bezděkov	541095	RO	68	-	-	2	-	5	-	-3	-3	65	66
Bezděkov	555801	KT	459	5	5	4	1	10	-	-5	-5	454	456
Bezdružice	560740	TC	459	7	7	9	1	11	3	-4	-4	455	457
Bezvěrov	558656	PS	347	5	6	5	-	6	1	-2	-3	344	345
Bílou	530239	PS	45	-	1	-	-	3	-	-3	-4	41	43
Biřkov	578088	KT	58	2	1	2	-	-	-	2	3	61	59
Blatnice	558672	PS	409	3	1	13	-	6	-	7	9	418	408
Blažim	566764	PS	34	-	-	2	-	-	-	2	2	36	36
Blížejov	553450	DO	761	11	10	28	1	16	-	13	14	775	769
Blovice	557587	PJ	2 013	26	23	57	2	44	1	14	17	2 030	2 023
Bohy	566471	PS	64	1	2	5	-	-	-	5	4	68	66
Bolešiny	555835	KT	374	6	2	13	1	12	-	2	6	380	376
Bolkov	540463	PJ	21	-	1	1	-	-	-	1	-	21	21
Bor	560758	TC	2 051	19	24	63	23	49	2	35	30	2 081	2 053
Borovno	566705	PJ	42	-	-	-	-	1	-	-1	-1	41	42
Borovy	542156	PJ	118	-	1	1	-	1	-	-	-1	117	117
Brnířov	566136	DO	205	1	2	5	-	7	1	-3	-4	201	203
Brod nad Tichou	541605	TC	121	1	-	1	-	4	-	-3	-2	119	119
Brodeslavy	566489	PS	34	-	1	2	-	2	-	-	-1	33	34
Broumov	541401	TC	71	2	2	2	1	1	-	2	2	73	71
Břasy	559725	RO	1 112	7	19	26	3	32	5	-8	-20	1 092	1 107
Březina	559733	RO	182	1	4	8	-	3	-	5	2	184	180
Břežany	541923	KT	102	-	-	1	-	-	-	1	1	103	102
Bučí	558699	PS	89	2	-	1	-	3	-	-2	-	89	91
Budětice	555894	KT	153	1	2	4	-	5	-	-1	-2	151	148
Bujesily	559741	RO	34	-	1	-	-	2	-	-2	-3	31	33
Buková	546372	PJ	117	-	3	4	-	1	-	3	-	117	116
Bukovec	553506	DO	47	-	-	1	-	-	-	1	1	48	47
Bukovník	530085	KT	31	-	-	2	-	1	-	1	1	32	32
Bušovice	559750	RO	308	-	3	8	-	10	-	-2	-5	303	306
Cebiv	560782	TC	135	-	3	5	1	5	-	1	-2	133	137
Cekov	559768	RO	67	3	1	2	-	1	-	1	3	70	66
Ctiboř	579459	TC	164	-	1	4	-	3	-	1	-	164	163
Čachrov	555941	KT	294	2	3	10	-	14	-	-4	-5	289	292
Částkov	560804	TC	193	2	3	7	-	6	-	1	-	193	188
Čečovice	566080	DO	65	-	1	2	-	5	-	-3	-4	61	60
Čeminy	558711	PS	125	-	2	7	-	1	-	6	4	129	129
Čermná	553514	DO	115	2	1	3	-	-	-	3	4	119	117
Černíkov	553531	KT	160	2	2	6	-	1	-	5	5	165	162
Černíkovice	566632	PS	35	-	-	-	-	-	-	-	-	35	35
Černošín	560812	TC	592	3	9	18	1	17	-	2	-4	588	592
Černovice	566098	DO	81	1	9	8	-	2	-	6	-2	79	82
Čerňovice	530328	PS	90	1	-	8	-	-	-	8	9	99	93
Červené Poříčí	542172	KT	125	-	2	3	-	3	-	-	-2	123	124
Česká Bříza	558745	PS	280	2	-	9	-	7	-	2	4	284	283
Česká Kubice	553549	DO	472	10	2	12	3	13	-	2	10	482	479

Tab. 5.1 Pohyb obyvatelstva v obcích Plzeňského kraje v roce 2016 - muži

1. pokračování

	Kód obce	Okres	Stav k 1. 1.	Narození	Zemřelí	Přistě-hovalí z ČR	Přistě-hovalí z ciziny	Vystě-hovalí do ČR	Vystě-hovalí do ciziny	Přírůstek migrací	Přírůstek celkem	Stav k 31. 12.	Stav k 1. 7.
Čihaň	542024	KT	97	-	3	2	-	3	-	-1	-4	93	95
Čilá	540927	RO	7	-	-	-	-	-	-	-	-	7	7
Čímice	578495	KT	84	-	3	4	-	-	-	4	1	85	86
Čížice	557641	PJ	258	4	1	13	1	10	-	4	7	265	262
Čížkov	557650	PJ	339	3	4	9	-	6	-	3	2	341	344
Čmelíny	578568	PJ	74	-	1	1	-	1	-	-	-1	73	74
Dešenice	556041	KT	346	6	2	11	-	11	-	-	4	350	349
Díly	553557	DO	190	2	1	7	1	10	-	-2	-1	189	190
Dlažov	556068	KT	239	4	-	10	1	9	-	2	6	245	241
Dlouhá Ves	556076	KT	473	5	4	10	2	19	1	-8	-7	466	474
Dlouhý Újezd	560839	TC	201	1	1	9	-	4	1	4	4	205	199
Dnešice	557668	PJ	437	3	2	5	-	11	1	-7	-6	431	433
Dobršín	530123	KT	52	-	-	1	-	-	-	1	1	53	53
Dobřany	557676	PJ	3 075	44	25	60	2	71	2	-11	8	3 083	3 091
Dobříč	558770	PS	208	3	2	7	-	3	-	4	5	213	210
Dobřív	559776	RO	662	5	6	15	-	20	1	-6	-7	655	659
Dolany	556106	KT	448	2	3	10	3	9	-	4	3	451	451
Dolany	558788	PS	147	1	1	8	-	1	-	7	7	154	151
Dolce	539945	PJ	146	1	1	1	-	4	-	-3	-3	143	144
Dolní Bělá	558796	PS	215	-	2	5	-	3	-	2	-	215	216
Dolní Hradiště	558800	PS	32	-	-	2	-	1	-	1	1	33	33
Dolní Lukavice	557684	PJ	463	3	3	14	1	10	-	5	5	468	469
Domažlice	553425	DO	5 364	52	54	118	18	134	12	-10	-12	5 352	5 372
Domoraz	578517	KT	32	-	-	1	-	1	-	-	-	32	32
Drahkov	540251	PJ	66	-	-	1	-	3	-	-2	-2	64	65
Drahoňův Újezd	530379	RO	72	1	1	-	-	4	-	-4	-4	68	69
Drahotín	553573	DO	97	3	1	3	-	2	-	1	3	100	98
Dražeň	578665	PS	73	3	1	1	-	1	-	-	2	75	72
Draženov	553581	DO	210	4	1	2	1	7	-	-4	-1	209	208
Dražovice	566683	KT	87	-	-	3	-	4	-	-1	-1	86	86
Druztová	558834	PS	358	6	1	14	-	9	-	5	10	368	364
Dýšina	558851	PM	901	14	9	28	4	29	1	2	7	908	909
Ejpovice	559792	RO	342	4	5	10	-	12	-	-2	-3	339	341
Erpužice	560855	TC	182	2	3	6	-	6	-	-	-1	181	184
Frymburk	578525	KT	52	1	-	-	1	2	-	-1	-	52	51
Halže	560863	TC	486	4	4	8	5	12	-	1	1	487	484
Hamry	578240	KT	74	1	-	1	1	4	-	-2	-1	73	73
Hartmanice	556181	KT	533	1	9	13	5	11	-	7	-1	532	534
Hejná	541796	KT	88	-	-	2	-	4	-	-2	-2	86	87
Heřmanova Huť	558869	PS	880	8	10	24	4	23	-	5	3	883	880
Hlavňovice	556203	KT	250	3	5	6	-	6	1	-1	-3	247	250
Hlince	566390	PS	34	-	-	2	-	-	-	2	2	36	34
Hlohová	553620	DO	135	-	2	3	-	2	-	1	-1	134	132
Hlohovčice	566641	DO	86	-	1	1	-	-	-	1	-	86	86
Hlohovice	559806	RO	154	-	1	1	-	3	-	-2	-3	151	153
Hnačov	542083	KT	49	2	-	1	-	1	-	-	2	51	49
Hněvnice	530221	PS	58	-	-	1	-	1	1	-1	-1	57	58
Holoubkov	559814	RO	687	4	4	11	3	18	2	-6	-6	681	682
Holovousy	566730	PS	27	-	-	-	-	1	-	-1	-1	26	26
Holýšov	553654	DO	2 461	29	24	44	7	70	3	-22	-17	2 444	2 449
Honezovice	540668	PJ	119	-	1	5	-	-	1	4	3	122	118
Hora Svatého Václava	566276	DO	29	-	2	2	-	-	-	2	-	29	28



Tab. 5.1 Pohyb obyvatelstva v obcích Plzeňského kraje v roce 2016 - muži

2. pokračování

	Kód obce	Okres	Stav k 1. 1.	Narození	Zemřelí	Přistě-hovalí z ČR	Přistě-hovalí z ciziny	Vystě-hovalí do ČR	Vystě-hovalí do ciziny	Přírůstek migrací	Přírůstek celkem	Stav k 31. 12.	Stav k 1. 7.
Horažďovice	556254	KT	2 592	23	30	47	3	43	-	7	-	2 592	2 596
Horní Bělá	558877	PS	298	5	-	10	2	6	-	6	11	309	307
Horní Bříza	558885	PS	2 109	15	28	56	-	57	2	-3	-16	2 093	2 101
Horní Kamenice	553662	DO	117	1	-	5	-	5	-	-	1	118	118
Horní Kozolupy	541290	TC	135	-	1	5	1	3	-	3	2	137	138
Horní Lukavice	539821	PJ	211	-	2	6	-	2	-	4	2	213	210
Horská Kvilda	542091	KT	29	-	-	-	-	1	-	-1	-1	28	29
Horšice	557722	PJ	210	3	1	8	-	6	1	1	3	213	207
Horšovský Týn	553671	DO	2 472	32	22	75	6	49	7	25	35	2 507	2 489
Hostouň	553689	DO	699	7	5	20	2	20	-	2	4	703	702
Hošťka	560898	TC	235	4	2	5	-	13	-	-8	-6	229	231
Hradec	557731	PJ	275	2	2	12	-	5	-	7	7	282	284
Hrádek	556301	KT	718	7	13	5	2	8	-	-1	-7	711	719
Hrádek	559822	RO	1 441	17	22	46	6	32	1	19	14	1 455	1 446
Hradešice	556319	KT	216	3	3	11	-	9	-	2	2	218	220
Hradiště	541001	RO	19	-	-	-	-	2	-	-2	-2	17	17
Hradiště	557749	PJ	115	3	2	2	-	5	-	-3	-2	113	114
Hradiště	566179	DO	89	2	-	5	-	1	-	4	6	95	94
Hromnice	558915	PS	608	11	8	11	1	7	-	5	8	616	614
Hůrky	559849	RO	113	1	1	3	-	1	-	2	2	115	115
Hvozd	558931	PS	125	1	-	2	-	2	-	-	1	126	126
Hvoždany	566331	DO	12	2	1	2	-	-	-	2	3	15	15
Chanovice	556335	KT	386	7	3	5	-	5	-	-	4	390	387
Ceznovice	559857	RO	374	3	2	3	-	7	-	-4	-3	371	371
Chlistov	556343	KT	60	1	2	3	-	-	-	3	2	62	59
Chlum	540803	RO	22	-	-	1	-	1	-	-	-	22	23
Chlum	557773	PJ	115	1	2	7	-	3	-	4	3	118	115
Chlumčany	557781	PJ	1 193	19	14	25	-	24	1	-	5	1 198	1 189
Chlumy	540307	PJ	133	1	1	-	-	2	-	-2	-2	131	132
Chocenice	557803	PJ	286	5	6	8	-	8	-	-	-1	285	288
Chocomyšl	553727	DO	53	1	1	-	-	-	-	-	-	53	53
Chodov	553735	DO	383	2	7	10	2	7	-	5	-	383	387
Chodová Planá	560901	TC	960	7	6	28	-	25	-	3	4	964	959
Chodská Lhota	553743	DO	207	1	2	4	-	5	-	-1	-2	205	210
Chodský Újezd	560910	TC	389	2	3	9	2	11	-	-	-1	388	390
Chomle	541141	RO	36	-	-	1	1	-	-	2	2	38	36
Chotěšov	557838	PJ	1 405	20	15	49	7	39	2	15	20	1 425	1 405
Chotíkov	558940	PS	563	5	2	20	-	15	-	5	8	571	567
Chrást	558966	PM	939	10	13	29	6	28	-	7	4	943	950
Chrastavice	553751	DO	205	2	3	4	2	1	-	5	4	209	210
Chříč	558974	PS	113	-	2	3	-	1	-	2	-	113	112
Chudenice	556378	KT	374	4	1	8	1	7	-	2	5	379	375
Chudenín	556386	KT	306	8	4	12	1	6	-	7	11	317	308
Chválence	557846	PM	358	3	3	20	-	7	1	12	12	370	363
Janovice nad Úhlavou	556394	KT	1 131	9	9	21	1	29	-	-7	-7	1 124	1 124
Jarov	558982	PS	66	1	2	4	-	-	-	4	3	69	69
Jarov	578541	PJ	124	-	1	2	-	3	-	-1	-2	122	124
Javor	541869	KT	35	-	1	3	-	1	-	2	1	36	37
Ježovy	541753	KT	120	1	1	3	-	7	-	-4	-4	116	122
Kaceřov	558991	PS	71	1	-	1	-	-	1	-	1	72	71
Kakejcov	579017	RO	48	-	-	2	-	-	-	2	2	50	50
Kamenec	566811	RO	33	-	-	1	-	1	-	-	-	33	33

Tab. 5.1 Pohyb obyvatelstva v obcích Plzeňského kraje v roce 2016 - muži

3. pokračování

	Kód obce	Okres	Stav k 1. 1.	Narození	Zemřelí	Přistě-hovalí z ČR	Přistě-hovalí z ciziny	Vystě-hovalí do ČR	Vystě-hovalí do ciziny	Přírůstek migrací	Přírůstek celkem	Stav k 31. 12.	Stav k 1. 7.
Kamenný Újezd	541150	RO	371	6	4	27	1	7	-	21	23	394	382
Kanice	566144	DO	102	3	2	2	-	1	-	1	2	104	102
Kaničky	553778	DO	15	-	-	-	-	-	-	-	-	15	15
Kařez	559903	RO	339	6	3	12	2	18	-	-4	-1	338	342
Kařízek	530361	RO	25	2	-	1	-	1	-	-	2	27	26
Kasejovice	557862	PJ	657	5	10	10	5	13	-	2	-3	654	656
Kašperské Hory	556432	KT	709	11	4	17	3	13	-	7	14	723	716
Kaznějov	559008	PS	1 517	17	23	39	1	41	1	-2	-8	1 509	1 515
Kbel	557871	PJ	163	-	1	13	-	3	-	10	9	172	168
Kbelany	538183	PS	42	-	1	3	-	-	-	3	2	44	43
Kdyně	553786	DO	2 524	30	34	31	10	40	3	-2	-6	2 518	2 526
Kejnice	541826	KT	52	-	1	-	-	1	-	-1	-2	50	50
Klabava	559911	RO	228	3	6	8	-	8	1	-1	-4	224	227
Kladruby	559920	RO	87	1	-	-	-	1	-	-1	-	87	87
Kladruby	560928	TC	817	14	10	16	1	17	-	-	4	821	822
Klášteř	557897	PJ	113	1	3	4	-	1	-	3	1	114	112
Klatovy	555771	KT	10 762	102	135	215	78	256	9	28	-5	10 757	10 768
Klenčí pod Čerchovem	553794	DO	647	8	9	15	10	19	-	6	5	652	653
Klenová	541851	KT	64	1	1	-	-	2	-	-2	-2	62	63
Kočín	578771	PS	72	-	3	6	-	4	-	2	-1	71	70
Kočov	541559	TC	97	1	2	9	-	7	-	2	1	98	98
Kokašice	541494	TC	126	6	1	6	-	5	-	1	6	132	131
Kolinec	556467	KT	731	6	7	17	-	21	2	-6	-7	724	730
Koloveč	553816	DO	502	3	5	6	2	13	-	-5	-7	495	497
Konstantinovy Lázně	560952	TC	429	3	6	14	1	9	-	6	3	432	436
Kopidlo	559024	PS	74	-	-	5	-	-	-	5	5	79	75
Kornatice	579033	RO	97	1	3	4	-	3	-	1	-1	96	93
Koryta	559032	PS	66	1	-	2	-	-	-	2	3	69	67
Kostelec	503916	TC	286	4	3	9	1	8	-	2	3	289	291
Kotovice	540633	PJ	157	2	4	3	2	2	-	3	1	158	157
Kout na Šumavě	553824	DO	549	7	6	8	1	11	-	-2	-1	548	543
Kovčín	578177	KT	41	-	2	3	-	2	-	1	-1	40	37
Kozlovice	540200	PJ	47	-	-	4	-	1	-	3	3	50	48
Kozojedy	559041	PS	298	1	4	6	-	6	1	-1	-4	294	296
Kozolupy	559059	PS	505	7	4	18	-	13	-	5	8	513	508
Kožlany	559067	PS	702	10	9	28	1	12	-	17	18	720	709
Kralovice	559075	PS	1 725	20	18	26	4	44	-	-14	-12	1 713	1 717
Kramolín	557943	PJ	43	-	-	7	-	5	-	2	2	45	46
Krašovice	559083	PS	193	-	2	2	-	-	-	2	-	193	192
Krsy	559091	PS	120	1	3	6	-	3	-	3	1	121	121
Křelovice	559105	PS	116	2	-	5	-	2	-	3	5	121	118
Křenice	556505	KT	103	2	1	4	-	1	-	3	4	107	104
Křenovy	553832	DO	79	-	-	4	-	1	1	2	2	81	80
Kšice	560979	TC	109	-	2	4	-	6	-	-2	-4	105	106
Kunějovice	559121	PS	82	-	1	3	-	3	-	-	-1	81	81
Kvášňovice	541931	KT	51	-	1	3	-	2	-	1	-	51	52
Kvíčovice	553841	DO	197	3	1	8	2	3	-	7	9	206	203
Kyšice	559130	PM	469	5	6	33	-	13	-	20	19	488	470
Ledce	559148	PS	393	5	5	18	-	2	-	16	16	409	400
Lesná	561002	TC	237	2	4	6	1	7	-	-	-2	235	238
Lestkov	561011	TC	204	4	-	4	-	10	-	-6	-2	202	209



Tab. 5.1 Pohyb obyvatelstva v obcích Plzeňského kraje v roce 2016 - muži

4. pokračování

	Kód obce	Okres	Stav k 1. 1.	Narození	Zemřelí	Přistě-hovalí z ČR	Přistě-hovalí z ciziny	Vystě-hovalí do ČR	Vystě-hovalí do ciziny	Přírůstek migrací	Přírůstek celkem	Stav k 31. 12.	Stav k 1. 7.
Letiny	557951	PJ	336	2	2	16	-	12	1	3	3	339	331
Letkov	540561	PM	332	4	2	5	1	5	3	-2	-	332	333
Lhoťa pod Radčem	567001	RO	159	4	-	4	-	6	-	-2	2	161	163
Lhotka u Radnic	559946	RO	30	2	-	-	-	-	-	-	2	32	31
Lhůta	578606	PM	87	-	-	5	-	1	-	4	4	91	90
Libkov	553859	DO	56	-	-	-	-	1	-	-1	-1	55	56
Liblín	559954	RO	141	2	7	15	-	2	-	13	8	149	143
Líně	559164	PS	1 279	20	17	48	4	39	-	13	16	1 295	1 280
Lisov	540064	PJ	56	-	-	3	-	1	-	2	2	58	57
Líšina	540617	PJ	81	-	2	4	-	4	-	-	-2	79	79
Líšná	559962	RO	97	1	1	1	-	4	-	-3	-3	94	96
Líšťany	559172	PS	361	4	-	9	1	12	-	-2	2	363	361
Líté	566420	PS	108	1	1	3	-	2	-	1	1	109	107
Litohlavy	553611	RO	261	1	5	7	-	4	-	3	-1	260	261
Lochovice	566462	PS	63	2	1	1	-	2	-	-1	-	63	63
Lom u Tachova	541702	TC	211	2	1	4	-	2	-	2	3	214	213
Lomec	578070	KT	65	1	-	2	-	-	-	2	3	68	67
Losiná	558001	PM	622	8	6	27	1	15	-	13	15	637	635
Loučim	553867	DO	66	-	1	2	-	-	-	2	1	67	68
Louňová	558010	PJ	46	-	-	2	-	1	-	1	1	47	47
Loza	566446	PS	135	1	2	3	-	3	-	-	-1	134	131
Lužany	558028	PJ	324	2	5	5	1	6	-	-	-3	321	321
Luženičky	553891	DO	190	2	3	6	-	4	-	2	1	191	192
Malý Bor	556629	KT	270	2	7	-	-	8	-	-8	-13	257	265
Manětín	559202	PS	579	7	6	12	-	10	-	2	3	582	582
Maňovice	578410	KT	28	1	1	-	-	-	-	-	-	28	27
Meclov	553913	DO	560	5	5	24	2	12	-	14	14	574	567
Měčín	556637	KT	593	8	7	12	-	13	-	-1	-	593	590
Medový Újezd	579009	RO	108	1	-	5	-	1	-	4	5	113	113
Měcholupy	539716	PJ	115	1	1	2	-	6	-	-4	-4	111	113
Merklín	558044	PJ	604	5	7	14	1	14	-	1	-1	603	604
Město Touškov	559211	PS	1 038	8	12	31	1	22	-	10	6	1 044	1 045
Mešno	579084	RO	43	-	-	-	-	1	-	-1	-1	42	43
Mezholezy (dříve okres Domažlice)	553921	DO	43	-	-	4	-	-	-	4	4	47	43
Mezholezy (dříve okres Horš. Týn)	553930	DO	72	1	1	1	-	1	-	-	-	72	73
Mezihofí	578461	KT	29	-	-	2	-	-	-	2	2	31	30
Milavče	553948	DO	298	4	2	11	-	8	-	3	5	303	296
Mileč	558052	PJ	217	-	2	1	-	7	-	-6	-8	209	209
Milínov	530140	PJ	96	3	1	6	-	1	-	5	7	103	102
Milře	541532	TC	134	1	1	1	-	6	-	-5	-5	129	132
Mirošov	559997	RO	1 092	15	19	47	2	20	-	29	25	1 117	1 103
Mířkov	553956	DO	149	4	3	11	-	11	1	-1	-	149	154
Míšov	546399	PJ	58	-	-	1	-	-	-	1	1	59	59
Mladotice	559237	PS	277	1	4	5	-	2	-	3	-	277	276
Mladý Smolivec	558061	PJ	360	3	8	10	-	11	-	-1	-6	354	355
Mlečice	560006	RO	154	3	-	7	-	6	-	1	4	158	155
Mlýnské Struhadlo	542059	KT	28	1	-	3	-	-	-	3	4	32	29
Mnichov	566292	DO	115	1	1	3	-	3	-	-	-	115	115
Močerady	599174	DO	31	-	-	-	-	-	-	-	-	31	31
Modrava	542148	KT	38	-	-	1	-	-	-	1	1	39	39

Tab. 5.1 Pohyb obyvatelstva v obcích Plzeňského kraje v roce 2016 - muži

5. pokračování

	Kód obce	Okres	Stav k 1. 1.	Narození	Zemřelí	Přistě-hovalí z ČR	Přistě-hovalí z ciziny	Vystě-hovalí do ČR	Vystě-hovalí do ciziny	Přírůstek migrací	Přírůstek celkem	Stav k 31. 12.	Stav k 1. 7.
Mohelnice	558079	PJ	27	-	1	1	-	-	-	1	-	27	26
Mochtín	556718	KT	529	9	10	9	-	5	-	4	3	532	527
Mokrosuky	556726	KT	67	-	1	-	-	-	-	-	-1	66	67
Mokrouše	540641	PM	114	3	1	9	4	1	-	12	14	128	122
Mrákov	553981	DO	580	4	10	15	1	2	-	14	8	588	587
Mrtník	559245	PS	163	4	2	2	-	2	-	-	2	165	164
Mutěnin	553999	DO	126	1	1	4	-	2	-	2	2	128	128
Myslinka	566543	PS	98	2	1	6	-	3	-	3	4	102	101
Myslív	556734	KT	219	1	6	1	-	6	-	-5	-10	209	217
Myslovice	541745	KT	64	-	-	1	-	2	-	-1	-1	63	64
Mýto	560014	RO	766	6	9	20	2	11	1	10	7	773	767
Nadryby	559253	PS	62	-	-	4	-	2	-	2	2	64	62
Nalžovské Hory	556751	KT	585	8	8	14	-	8	-	6	6	591	593
Nebílovy	540340	PJ	167	2	-	7	-	-	-	7	9	176	173
Nečtiny	559261	PS	317	1	8	13	1	10	-	4	-3	314	315
Nehodiv	578223	KT	29	1	-	1	-	2	-	-1	-	29	31
Nekmíř	559270	PS	248	3	1	9	-	9	-	-	2	250	246
Nekvasovy	558095	PJ	90	3	1	3	-	2	-	1	3	93	92
Nemanice	554006	DO	136	1	4	4	-	6	-	-2	-5	131	135
Němčice	599166	DO	71	1	2	1	-	1	-	-	-1	70	72
Němčovice	566837	RO	81	1	-	8	-	1	-	7	8	89	85
Nepomuk	558109	PJ	1 896	8	16	36	1	41	1	-5	-13	1 883	1 880
Netunice	558117	PJ	100	3	3	3	1	6	-	-2	-2	98	98
Neuměř	554022	DO	73	1	1	-	1	-	-	1	1	74	74
Neurazy	558125	PJ	495	2	4	3	-	11	-	-8	-10	485	489
Nevid	541192	RO	88	2	-	1	-	1	-	-	2	90	89
Nevolice	554031	DO	98	3	-	2	-	4	-	-2	1	99	101
Nevřeň	559288	PS	152	2	2	4	-	1	-	3	3	155	151
Nezamyslice	578533	KT	114	-	1	2	2	5	-	-1	-2	112	111
Nezbavětice	553590	PM	107	2	1	3	-	1	-	2	3	110	108
Nezdice	542296	PJ	96	3	-	5	-	2	-	3	6	102	98
Nezdice na Šumavě	556815	KT	158	2	2	5	-	3	-	2	2	160	160
Nezdřev	540102	PJ	54	1	-	1	-	2	-	-1	-	54	54
Nezvěstice	558141	PM	706	10	10	21	-	17	-	4	4	710	709
Nová Ves	540269	PJ	149	1	-	3	-	10	-	-7	-6	143	143
Nová Ves	599131	DO	68	-	-	-	-	1	-	-1	-1	67	67
Nové Mitrovce	558176	PJ	172	1	-	8	-	3	-	5	6	178	172
Nový Kramolín	554057	DO	108	1	1	2	-	3	-	-1	-1	107	108
Nýrsko	556831	KT	2 475	19	35	35	22	54	11	-8	-24	2 451	2 468
Nýřany	559300	PS	3 458	33	49	60	4	80	2	-18	-34	3 424	3 446
Obora	541443	TC	65	1	1	5	-	-	-	5	5	70	66
Obora	559318	PS	266	-	4	17	-	6	-	11	7	273	271
Obytce	541915	KT	108	1	-	-	-	5	1	-6	-5	103	103
Olbramov	566888	TC	28	1	1	1	-	1	-	-	-	28	28
Olšany	541958	KT	107	2	1	-	-	1	-	-1	-	107	105
Oplot	539783	PJ	174	-	2	1	-	4	-	-3	-5	169	172
Osek	560057	RO	678	2	8	21	-	15	1	5	-1	677	679
Oselce	558184	PJ	157	2	1	14	-	7	-	7	8	165	160
Ostrov u Bezdružic	559326	PS	103	2	1	3	-	-	-	3	4	107	106
Ostrovec-Lhotka	566993	RO	43	-	1	3	-	-	-	3	2	45	42
Ostřetice	578061	KT	31	-	-	2	-	-	-	2	2	33	33



Tab. 5.1 Pohyb obyvatelstva v obcích Plzeňského kraje v roce 2016 - muži

6. pokračování

	Kód obce	Okres	Stav k 1. 1.	Narození	Zemřelí	Přistě-hovalí z ČR	Přistě-hovalí z ciziny	Vystě-hovalí do ČR	Vystě-hovalí do ciziny	Přírůstek migrací	Přírůstek celkem	Stav k 31. 12.	Stav k 1. 7.
Osvračín	554073	DO	307	1	3	7	-	10	-	-3	-5	302	308
Ošelín	541681	TC	78	3	2	4	-	4	-	-	1	79	76
Otěšice	540293	PJ	71	-	2	5	-	2	-	3	1	72	70
Otov	566209	DO	51	-	-	2	-	-	-	2	2	53	53
Pačejov	556912	KT	396	2	3	-	-	6	-	-6	-7	389	392
Pařezov	599182	DO	90	3	1	1	-	1	-	-	2	92	91
Pasečnice	554081	DO	111	3	4	-	-	2	-	-2	-3	108	108
Pastuchovice	566781	PS	36	-	2	-	-	-	-	-	-2	34	36
Pec	554090	DO	119	2	2	1	-	1	1	-1	-1	118	118
Pelechy	566373	DO	39	-	-	2	-	-	-	2	2	41	39
Pernarec	559334	PS	392	3	1	6	-	13	-	-7	-5	387	391
Petrovice u Sušice	556921	KT	313	1	5	19	-	9	-	10	6	319	320
Planá	561134	TC	2 676	31	36	47	-	66	4	-23	-28	2 648	2 672
Pláně	530336	PS	134	1	1	5	4	3	-	6	6	140	134
Plánice	556955	KT	824	7	12	19	-	14	-	5	-	824	828
Plasy	559351	PS	1 310	13	20	54	1	22	-	33	26	1 336	1 325
Plešnice	559369	PS	136	4	3	3	1	6	-	-2	-1	135	135
Plískov	566861	RO	67	-	1	2	-	2	-	-	-1	66	69
Plzeň	554791	PM	82 617	934	936	1 463	726	1 616	242	331	329	82 946	82 756
Přonovany	559377	PS	219	1	3	6	5	3	-	8	6	225	225
Poběžovice	554111	DO	765	6	10	9	3	24	1	-13	-17	748	756
Pocinovice	554120	DO	302	4	2	8	-	11	-	-3	-1	301	307
Poděvousy	566365	DO	137	1	-	5	-	1	-	4	5	142	140
Podmokly	551686	KT	78	2	1	-	-	1	-	-1	-	78	77
Podmokly	560081	RO	130	1	3	5	3	1	-	7	5	135	134
Polánka	553565	PJ	28	-	-	1	-	-	-	1	1	29	29
Poleň	541788	KT	144	-	-	3	1	2	-	2	2	146	144
Postřekov	554138	DO	578	7	6	10	2	15	-	-3	-2	576	574
Potvorov	530247	PS	67	-	-	1	-	-	-	1	1	68	67
Prádlo	558231	PJ	156	2	-	1	-	2	-	-1	1	157	157
Prášily	556084	KT	77	2	-	3	-	2	-	1	3	80	78
Prostiboř	541486	TC	78	1	-	1	1	3	-	-1	-	78	76
Předenice	540412	PJ	101	1	1	4	-	3	-	1	1	102	104
Předslav	557005	KT	358	3	1	13	1	1	-	13	15	373	369
Přehýšov	559393	PS	239	1	3	10	-	6	-	4	2	241	241
Přestavlky	530131	PJ	112	2	2	8	-	4	-	4	4	116	116
Přeštice	558249	PJ	3 526	35	39	56	15	64	2	5	1	3 527	3 521
Příchovice	558257	PJ	559	5	3	14	-	16	-	-2	-	559	558
Příkosice	579131	RO	213	2	1	10	2	6	-	6	7	220	217
Přimda	561151	TC	813	10	2	29	4	31	7	-5	3	816	803
Příšov	567086	PS	148	1	1	3	-	4	-	-1	-1	147	147
Přívětice	560111	RO	110	2	3	5	-	2	-	3	2	112	110
Ptenín	558265	PJ	98	2	5	1	-	2	-	-1	-4	94	95
Puclice	554154	DO	170	2	-	8	-	7	-	1	3	173	174
Rabí	557013	KT	252	1	4	6	1	4	-	3	-	252	251
Radkovice	540421	PJ	63	-	1	2	-	3	-	-1	-2	61	62
Radnice	560120	RO	884	8	4	28	-	22	-	6	10	894	893
Raková	566942	RO	114	1	-	7	-	6	1	-	1	115	113
Rejštejn	557021	KT	124	-	1	7	-	2	-	5	4	128	123
Rochlov	559423	PS	134	1	2	7	-	2	-	5	4	138	134
Rokycany	559717	RO	6 841	60	95	159	43	159	15	28	-7	6 834	6 820
Roupov	558290	PJ	131	-	2	9	-	7	1	1	-1	130	129

Tab. 5.1 Pohyb obyvatelstva v obcích Plzeňského kraje v roce 2016 - muži

7. pokračování

	Kód obce	Okres	Stav k 1. 1.	Narození	Zemřelí	Přistě-hovalí z ČR	Přistě-hovalí z ciziny	Vystě-hovalí do ČR	Vystě-hovalí do ciziny	Přírůstek migrací	Přírůstek celkem	Stav k 31. 12.	Stav k 1. 7.
Rozvadov	561169	TC	363	4	4	9	2	25	2	-16	-16	347	352
Rybnice	559431	PS	258	-	-	11	-	4	-	7	7	265	262
Rybník	554189	DO	96	-	-	5	-	7	1	-3	-3	93	92
Řenče	558303	PJ	471	3	5	6	-	3	-	3	1	472	469
Sebečice	560146	RO	43	-	-	1	-	1	-	-	-	43	44
Seč	558311	PJ	143	1	1	-	-	1	-	-1	-1	142	142
Sedlec	530271	PS	50	3	-	3	-	7	-	-4	-1	49	53
Sedliště	540692	PJ	55	-	-	-	-	1	-	-1	-1	54	54
Semněvice	554201	DO	103	4	-	10	-	8	-	2	6	109	106
Sirá	546488	RO	71	1	2	2	-	3	-	-1	-2	69	70
Skapce	579467	TC	50	-	-	7	-	1	-	6	6	56	57
Skašov	539937	PJ	114	-	4	2	-	1	-	1	-3	111	111
Skomelno	566845	RO	110	-	2	3	-	1	-	2	-	110	111
Skořice	506664	RO	146	2	3	-	-	7	-	-7	-8	138	139
Slatina	566748	PS	35	-	-	-	-	1	-	-1	-1	34	34
Slatina	578436	KT	56	-	1	2	-	2	-	-	-1	55	56
Smědčice	540722	RO	129	-	-	4	-	2	-	2	2	131	130
Soběkury	558346	PJ	306	2	2	7	1	5	-	3	3	309	304
Soběšice	557099	KT	188	1	3	10	1	6	-	5	3	191	187
Spálené Poříčí	558362	PJ	1 380	13	10	30	-	36	2	-8	-5	1 375	1 371
Spáňov	554251	DO	98	-	2	2	-	1	-	1	-1	97	98
Srbice	554260	DO	190	8	3	6	-	4	1	1	6	196	192
Srby	540676	PJ	88	1	1	3	-	4	-	-1	-1	87	88
Srby	554278	DO	217	3	-	10	-	6	-	4	7	224	222
Srní	557111	KT	120	2	1	1	-	9	-	-8	-7	113	116
Staňkov	554294	DO	1 655	18	20	50	4	29	-	25	23	1 678	1 668
Staré Sedliště	561185	TC	648	7	6	22	1	28	-	-5	-4	644	642
Staré Sedlo	561193	TC	130	-	-	6	-	2	-	4	4	134	135
Starý Plzenec	558371	PM	2 415	28	29	71	5	48	1	27	26	2 441	2 434
Stod	558389	PJ	1 835	25	27	46	5	63	2	-14	-16	1 819	1 842
Strašice	560162	RO	1 258	10	8	29	8	38	3	-4	-2	1 256	1 263
Strašín	557129	KT	162	5	3	7	-	8	-	-1	1	163	161
Stráž	554316	DO	125	-	3	-	-	3	-	-3	-6	119	124
Stráž	561207	TC	576	10	7	14	-	22	1	-9	-6	570	573
Strážov	557137	KT	726	5	4	16	5	18	-	3	4	730	720
Střelice	540056	PJ	66	-	-	3	-	3	-	-	-	66	66
Stříbro	561215	TC	3 799	33	27	92	18	80	3	27	33	3 832	3 832
Střížovice	558401	PJ	199	2	3	3	-	3	-	-	-1	198	198
Studánka	561223	TC	252	2	1	8	1	6	1	2	3	255	253
Studená	553603	PS	20	-	1	-	-	-	-	-	-1	19	19
Sulislav	561231	TC	110	1	1	1	6	1	-	6	6	116	113
Sušice	557153	KT	5 343	53	59	120	13	103	6	24	18	5 361	5 328
Svéradice	557161	KT	155	2	2	4	-	4	-	-	-	155	158
Svojkovice	541176	RO	206	3	6	9	-	7	-	2	-1	205	208
Svojšíň	561258	TC	208	6	2	5	-	12	-	-7	-3	205	209
Sytno	557081	TC	190	1	1	4	-	4	-	-	-	190	191
Štáhlavy	558427	PM	1 264	14	10	33	2	29	1	5	9	1 273	1 264
Štěnovice	558435	PJ	995	9	14	36	-	18	1	17	12	1 007	1 005
Štěnovický Borek	539741	PM	272	3	3	17	2	4	1	14	14	286	281
Štichov	566101	DO	37	-	-	3	-	1	-	2	2	39	36
Štichovice	578797	PS	59	-	1	-	-	-	-	-	-1	58	59
Štítov	579343	RO	37	-	-	-	-	2	-	-2	-2	35	35



Tab. 5.1 Pohyb obyvatelstva v obcích Plzeňského kraje v roce 2016 - muži

8. pokračování

	Kód obce	Okres	Stav k 1. 1.	Narození	Zemřelí	Přistě-hovalí z ČR	Přistě-hovalí z ciziny	Vystě-hovalí do ČR	Vystě-hovalí do ciziny	Přírůstek migrací	Přírůstek celkem	Stav k 31. 12.	Stav k 1. 7.
Švihov	557200	KT	838	4	9	9	2	20	-	-9	-14	824	834
Tachov	560715	TC	6 169	70	67	123	57	128	13	39	42	6 211	6 190
Tatiná	578983	PS	126	2	2	4	-	2	-	2	2	128	128
Těně	560189	RO	131	2	2	3	-	1	-	2	2	133	132
Terešov	566802	RO	82	-	1	4	-	-	-	4	3	85	85
Těškov	546526	RO	146	-	3	2	-	2	-	-	-3	143	146
Tis u Blatna	559482	PS	53	1	1	4	-	3	-	1	1	54	53
Tisová	541621	TC	244	4	2	6	-	4	-	2	4	248	245
Tlučná	559491	PS	1 607	26	19	45	1	39	1	6	13	1 620	1 623
Tlumačov	554341	DO	214	2	3	3	-	2	-	1	-	214	215
Tojice	578614	PJ	47	-	-	2	-	1	-	1	1	48	48
Trhanov	554359	DO	263	1	1	3	-	4	1	-2	-2	261	265
Trnová	559504	PS	441	4	6	14	-	3	-	11	9	450	443
Trokavec	579246	RO	43	1	-	1	-	1	-	-	1	44	45
Trpísty	561291	TC	133	-	3	7	1	5	-	3	-	133	132
Třebčice	578592	PJ	74	-	2	4	-	4	-	-	-2	72	72
Třemešné	561304	TC	198	1	3	4	1	2	-	3	1	199	197
Třemošná	559521	PS	2 502	21	34	64	2	71	1	-6	-19	2 483	2 481
Tužice	553522	KT	45	-	-	1	-	-	-	1	1	46	45
Týček	546534	RO	100	1	1	6	-	2	-	4	4	104	105
Tymákov	558460	PM	483	5	5	21	1	8	-	14	14	497	490
Týnec	541885	KT	176	1	5	5	-	3	-	2	-2	174	175
Týniště	539929	PJ	20	-	-	1	-	-	-	1	1	21	20
Úboč	566161	DO	62	1	1	2	-	3	-	-1	-1	61	61
Úherce	546411	PS	179	2	2	14	-	8	-	6	6	185	187
Újezd	554383	DO	202	1	5	7	1	4	-	4	-	202	199
Újezd nade Mží	566594	PS	56	-	-	-	-	-	-	-	-	56	56
Újezd u Plánice	578321	KT	60	-	1	-	-	-	-	-	-1	59	59
Újezd u Svatého Kříže	546551	RO	123	2	1	8	-	1	-	7	8	131	128
Úlice	559555	PS	250	6	2	14	-	9	-	5	9	259	258
Únehle	541435	TC	68	-	-	6	-	1	-	5	5	73	73
Únějovice	554391	DO	62	-	-	1	-	-	-	1	1	63	63
Úněšov	559563	PS	295	1	-	10	-	8	-	2	3	298	294
Únětice	540528	PJ	72	1	1	1	-	2	-	-1	-1	71	73
Úsilov	554405	DO	64	1	2	-	-	-	-	-	-1	63	63
Úterý	559571	PS	228	2	-	6	-	5	-	1	3	231	230
Útušice	558486	PJ	327	3	6	11	-	3	-	8	5	332	330
Vejprnice	559580	PS	2 033	31	12	58	2	44	2	14	33	2 066	2 049
Vejvanov	560227	RO	107	1	1	4	-	3	-	1	1	108	108
Velečín	578924	PS	34	-	-	1	-	-	-	1	1	35	35
Velhartice	557366	KT	423	4	4	10	1	10	-	1	1	424	423
Velké Hydčice	557374	KT	132	-	4	2	1	4	-	-1	-5	127	130
Velký Bor	557382	KT	283	5	3	2	-	9	-	-7	-5	278	275
Velký Malahov	554413	DO	131	-	2	5	-	7	-	-2	-4	127	134
Ves Touškov	558494	PJ	187	-	2	8	-	4	-	4	2	189	189
Veselá	560235	RO	155	1	1	8	-	4	-	4	4	159	156
Vidice	554421	DO	79	-	2	4	-	1	-	3	1	80	81
Vísky	579289	RO	19	1	-	-	-	-	-	-	1	20	20
Vlčí	566691	PJ	26	-	2	2	-	1	-	1	-1	25	28
Vlčtejn	540706	PJ	47	2	1	-	-	2	-	-2	-1	46	46
Vlkanov	566250	DO	63	4	1	3	1	-	-	4	7	70	66
Vochov	559601	PS	400	7	2	37	-	17	-	20	25	425	420

Tab. 5.1 Pohyb obyvatelstva v obcích Plzeňského kraje v roce 2016 - muži

dokončení

	Kód obce	Okres	Stav k 1. 1.	Narození	Zemřelí	Přistě-hovalí z ČR	Přistě-hovalí z ciziny	Vystě-hovalí do ČR	Vystě-hovalí do ciziny	Přírůstek migrací	Přírůstek celkem	Stav k 31. 12.	Stav k 1. 7.
Volduchy	560251	RO	573	9	8	11	1	6	-	6	7	580	580
Vranov	579491	TC	88	1	1	1	-	2	-	-1	-1	87	88
Vrčeň	558559	PJ	166	-	1	3	1	7	-	-3	-4	162	165
Vrhavěč	557455	KT	456	1	6	9	-	8	-	1	-4	452	452
Vřeskovice	566055	KT	158	4	1	1	1	4	-	-2	1	159	159
Vstíř	558567	PJ	261	3	2	8	1	7	-	2	3	264	264
Všehrady	566497	PS	28	-	-	-	-	-	-	-	-	28	28
Všekary	566071	DO	62	1	1	2	-	1	-	1	1	63	64
Všenice	566799	RO	140	3	1	1	-	6	-	-5	-3	137	138
Všepadly	554448	DO	25	-	-	-	-	1	-	-1	-1	24	24
Všeruby	554456	DO	403	3	2	12	2	15	-	-1	-	403	398
Všeruby	559628	PS	686	6	4	41	-	19	-	22	24	710	697
Výrov	566969	PS	243	5	4	2	-	5	-	-3	-2	241	242
Vysoká Libyně	530280	PS	122	1	-	2	-	5	-	-3	-2	120	121
Zadní Chodov	541362	TC	139	1	-	5	-	5	-	-	1	140	142
Zahořany	554464	DO	507	4	5	7	-	10	1	-4	-5	502	505
Zahrádka	578827	PS	80	2	1	3	-	1	-	2	3	83	78
Záchlumí	541664	TC	199	1	4	5	-	11	-	-6	-9	190	194
Zavlekov	557463	KT	227	-	2	4	-	2	1	1	-1	226	226
Zbiroh	560260	RO	1 216	15	14	30	1	35	-	-4	-3	1 213	1 207
Zborovy	578312	KT	60	-	-	3	-	3	-	-	-	60	60
Zbůch	559661	PS	1 140	12	7	41	13	32	-	22	27	1 167	1 151
Zdemyslice	558583	PJ	299	1	4	7	-	3	-	4	1	300	301
Zemětice	558591	PJ	145	3	5	4	-	1	-	3	1	146	148
Zhoř	541460	TC	72	3	-	2	1	7	-	-4	-1	71	73
Zruč-Senec	559679	PS	1 556	16	14	51	1	27	-	25	27	1 583	1 580
Zvíkovec	541061	RO	65	-	1	3	-	1	-	2	1	66	66
Žákava	530182	PJ	239	2	1	4	-	8	1	-5	-4	235	237
Ždánov	554472	DO	78	-	-	-	-	-	-	-	-	78	78
Ždírec	558605	PJ	235	3	2	10	3	7	-	6	7	242	238
Železná Ruda	557528	KT	852	7	9	12	3	43	3	-31	-33	819	837
Žihle	559695	PS	689	3	11	19	2	23	1	-3	-11	678	684
Žihobce	557536	KT	298	3	9	4	-	6	-	-2	-8	290	300
Žichovice	557544	KT	327	2	3	4	-	9	-	-5	-6	321	329
Žilov	559709	PS	213	1	-	7	1	5	-	3	4	217	214
Žinkovy	558630	PJ	435	7	9	9	-	9	-	-	-2	433	436
Životice	540137	PJ	21	-	-	-	-	-	-	-	-	21	21



Tab. 5.1 Pohyb obyvatelstva v obcích Plzeňského kraje v roce 2016 - ženy

	Kód obce	Okres	Stav k 1. 1.	Narození	Zemřelí	Přistě-hovalí z ČR	Přistě-hovalí z ciziny	Vystě-hovalí do ČR	Vystě-hovalí do ciziny	Přírůstek migrací	Přírůstek celkem	Stav k 31. 12.	Stav k 1. 7.
Babylon	553433	DO	144	1	-	8	1	6	-	3	4	148	147
Bdeněves	566756	PS	315	4	5	3	-	11	-	-8	-9	306	315
Běhařov	541842	KT	86	1	-	5	-	1	-	4	5	91	85
Bělá nad Radbuzou	553441	DO	849	7	11	23	3	35	-	-9	-13	836	848
Benešovice	560723	TC	108	1	1	13	-	8	-	5	5	113	108
Běšiny	555797	KT	395	5	6	8	-	8	-	-	-1	394	394
Bezděkov	541095	RO	67	1	1	-	2	2	-	-	-	67	66
Bezděkov	555801	KT	487	9	5	5	-	22	1	-18	-14	473	472
Bezdružice	560740	TC	451	4	5	19	-	21	1	-3	-4	447	448
Bezvěrov	558656	PS	325	4	4	7	-	8	-	-1	-1	324	324
Bílou	530239	PS	41	-	3	-	-	3	-	-3	-6	35	37
Biřkov	578088	KT	66	-	-	3	-	-	-	3	3	69	66
Blatnice	558672	PS	421	6	1	18	-	10	-	8	13	434	426
Blažim	566764	PS	30	-	1	1	-	1	-	-	-1	29	30
Blížejov	553450	DO	695	11	3	32	1	20	1	12	20	715	709
Blovice	557587	PJ	2 130	19	17	57	3	67	2	-9	-7	2 123	2 133
Bohy	566471	PS	64	1	2	1	-	1	-	-	-1	63	63
Bolešiny	555835	KT	395	7	1	13	-	12	-	1	7	402	398
Bolkov	540463	PJ	32	-	-	1	-	-	-	1	1	33	33
Bor	560758	TC	2 072	30	17	62	25	51	1	35	48	2 120	2 096
Borovno	566705	PJ	48	1	-	-	-	-	-	-	1	49	49
Borovy	542156	PJ	108	1	1	3	-	1	-	2	2	110	109
Brnířov	566136	DO	189	-	1	5	1	16	-	-10	-11	178	184
Brod nad Tichou	541605	TC	130	1	-	1	-	4	-	-3	-2	128	129
Brodeslavy	566489	PS	36	-	-	-	-	1	-	-1	-1	35	36
Broumov	541401	TC	62	-	1	3	-	-	-	3	2	64	63
Břasy	559725	RO	1 135	13	16	32	1	37	4	-8	-11	1 124	1 127
Březina	559733	RO	162	3	3	10	-	4	-	6	6	168	163
Břežany	541923	KT	96	-	2	2	-	2	-	-	-2	94	97
Bučí	558699	PS	88	1	1	1	-	4	-	-3	-3	85	88
Budětice	555894	KT	145	1	1	-	-	7	-	-7	-7	138	140
Bujesily	559741	RO	28	-	1	-	-	-	-	-	-1	27	27
Buková	546372	PJ	106	-	1	2	-	1	-	1	-	106	106
Bukovec	553506	DO	63	-	1	1	-	2	-	-1	-2	61	63
Bukovník	530085	KT	41	-	1	1	-	2	-	-1	-2	39	40
Bušovice	559750	RO	284	4	4	7	-	9	-	-2	-2	282	283
Cebiv	560782	TC	142	1	1	10	-	7	-	3	3	145	143
Cekov	559768	RO	58	2	1	2	-	-	-	2	3	61	61
Ctiboř	579459	TC	157	-	3	1	1	4	-	-2	-5	152	157
Čachrov	555941	KT	223	2	2	5	-	7	-	-2	-2	221	224
Částkov	560804	TC	166	2	1	3	-	5	1	-3	-2	164	163
Čečovice	566080	DO	49	1	1	1	-	5	-	-4	-4	45	44
Čeminy	558711	PS	126	1	-	5	-	-	-	5	6	132	130
Čermná	553514	DO	126	-	4	4	-	-	-	4	-	126	128
Černíkov	553531	KT	166	1	-	4	1	-	-	5	6	172	167
Černíkovice	566632	PS	37	-	-	2	-	-	-	2	2	39	37
Černošín	560812	TC	568	7	6	21	-	24	-	-3	-2	566	573
Černovice	566098	DO	80	-	11	12	-	2	-	10	-1	79	83
Čerňovice	530328	PS	93	-	-	11	-	3	-	8	8	101	97
Červené Poříčí	542172	KT	106	2	4	4	-	2	-	2	-	106	107
Česká Bříza	558745	PS	289	4	2	8	-	12	-	-4	-2	287	296
Česká Kubice	553549	DO	434	2	2	17	3	13	2	5	5	439	431

Tab. 5.1 Pohyb obyvatelstva v obcích Plzeňského kraje v roce 2016 - ženy

1. pokračování

	Kód obce	Okres	Stav k 1. 1.	Narození	Zemřelí	Přistě-hovalí z ČR	Přistě-hovalí z ciziny	Vystě-hovalí do ČR	Vystě-hovalí do ciziny	Přírůstek migrací	Přírůstek celkem	Stav k 31. 12.	Stav k 1. 7.
Čihaň	542024	KT	106	-	2	3	1	2	-	2	-	106	108
Čilá	540927	RO	8	-	-	1	-	-	-	1	1	9	9
Čímice	578495	KT	86	1	1	5	-	2	-	3	3	89	88
Čížice	557641	PJ	259	1	1	8	-	3	-	5	5	264	263
Čížkov	557650	PJ	307	4	3	16	-	9	-	7	8	315	310
Čmelíny	578568	PJ	53	1	1	2	-	1	-	1	1	54	54
Dešenice	556041	KT	343	1	5	7	-	17	-	-10	-14	329	335
Díly	553557	DO	190	1	1	5	1	7	-	-1	-1	189	187
Dlažov	556068	KT	223	4	3	11	-	10	-	1	2	225	227
Dlouhá Ves	556076	KT	396	4	7	6	1	9	-	-2	-5	391	396
Dlouhý Újezd	560839	TC	183	1	1	7	-	11	-	-4	-4	179	177
Dnešice	557668	PJ	391	4	3	6	-	8	-	-2	-1	390	390
Dobršíň	530123	KT	49	-	-	-	-	-	-	-	-	49	49
Dobřany	557676	PJ	3 124	37	34	95	2	87	2	8	11	3 135	3 142
Dobříč	558770	PS	207	-	4	10	-	7	-	3	-1	206	206
Dobřív	559776	RO	617	6	3	20	1	19	-	2	5	622	625
Dolany	556106	KT	449	5	2	15	1	6	-	10	13	462	452
Dolany	558788	PS	143	4	4	3	-	5	-	-2	-2	141	144
Dolce	539945	PJ	138	1	2	3	-	5	-	-2	-3	135	134
Dolní Bělá	558796	PS	205	1	4	9	1	1	-	9	6	211	207
Dolní Hradiště	558800	PS	18	-	-	1	-	-	-	1	1	19	19
Dolní Lukavice	557684	PJ	454	6	5	10	-	11	-	-1	-	454	455
Domažlice	553425	DO	5 799	52	53	156	17	135	11	27	26	5 825	5 829
Domoraz	578517	KT	21	-	3	2	-	-	-	2	-1	20	23
Drahkov	540251	PJ	63	-	1	-	-	3	-	-3	-4	59	60
Drahoňův Újezd	530379	RO	67	1	2	4	-	6	-	-2	-3	64	65
Drahotín	553573	DO	96	-	-	1	-	3	-	-2	-2	94	95
Dražeň	578665	PS	72	-	-	-	-	1	-	-1	-1	71	71
Draženov	553581	DO	209	4	1	3	-	5	-	-2	1	210	207
Dražovice	566683	KT	77	1	3	2	-	5	-	-3	-5	72	74
Druztová	558834	PS	388	5	5	21	-	10	-	11	11	399	394
Dýšina	558851	PM	924	10	5	25	-	21	-	4	9	933	934
Ejpovice	559792	RO	323	2	4	9	-	8	-	1	-1	322	321
Erpužice	560855	TC	161	1	-	7	-	6	-	1	2	163	167
Frymburk	578525	KT	61	1	2	3	1	1	-	3	2	63	60
Halže	560863	TC	474	2	2	15	1	15	-	1	1	475	471
Hamry	578240	KT	56	1	1	2	-	2	-	-	-	56	55
Hartmanice	556181	KT	506	2	4	10	4	24	-	-10	-12	494	499
Hejná	541796	KT	79	1	4	2	-	1	-	1	-2	77	75
Heřmanova Huť	558869	PS	866	14	1	20	1	19	-	2	15	881	874
Hlavňovice	556203	KT	239	1	7	9	-	4	-	5	-1	238	238
Hlince	566390	PS	34	1	-	-	-	-	-	-	1	35	34
Hlohová	553620	DO	130	1	-	6	-	4	-	2	3	133	127
Hlohovčice	566641	DO	83	-	1	1	-	-	-	1	-	83	83
Hlohovice	559806	RO	162	-	3	-	-	6	-	-6	-9	153	158
Hnačov	542083	KT	42	-	-	1	-	2	-	-1	-1	41	42
Hněvnice	530221	PS	53	-	-	2	-	-	-	2	2	55	53
Holoubkov	559814	RO	752	7	12	20	4	26	1	-3	-8	744	754
Holovousy	566730	PS	34	1	-	-	-	-	-	-	1	35	35
Holýšov	553654	DO	2 562	28	17	57	-	68	2	-13	-2	2 560	2 548
Honezovice	540668	PJ	128	1	1	7	-	2	-	5	5	133	130
Hora Svatého Václava	566276	DO	39	1	1	2	-	1	-	1	1	40	40



Tab. 5.1 Pohyb obyvatelstva v obcích Plzeňského kraje v roce 2016 - ženy

2. pokračování

	Kód obce	Okres	Stav k 1. 1.	Narození	Zemřelí	Přistě-hovalí z ČR	Přistě-hovalí z ciziny	Vystě-hovalí do ČR	Vystě-hovalí do ciziny	Přírůstek migrací	Přírůstek celkem	Stav k 31. 12.	Stav k 1. 7.
Horažďovice	556254	KT	2 776	18	22	55	8	59	2	2	-2	2 774	2 789
Horní Bělá	558877	PS	254	2	6	9	-	4	1	4	-	254	254
Horní Bříza	558885	PS	2 153	29	28	77	-	70	3	4	5	2 158	2 165
Horní Kamenice	553662	DO	122	2	3	5	-	3	-	2	1	123	122
Horní Kozolupy	541290	TC	116	3	1	5	-	3	-	2	4	120	121
Horní Lukavice	539821	PJ	205	2	2	6	-	5	-	1	1	206	206
Horská Kvilda	542091	KT	34	-	-	2	-	-	-	2	2	36	35
Horšice	557722	PJ	200	6	-	5	-	5	-	-	6	206	201
Horšovský Týn	553671	DO	2 489	30	20	67	8	67	1	7	17	2 506	2 493
Hostouň	553689	DO	625	9	5	13	2	10	1	4	8	633	631
Hošťka	560898	TC	196	4	2	8	-	14	-	-6	-4	192	190
Hradec	557731	PJ	268	-	1	10	1	7	-	4	3	271	270
Hrádek	556301	KT	701	7	7	10	-	21	-	-11	-11	690	701
Hrádek	559822	RO	1 398	19	12	51	1	37	1	14	21	1 419	1 412
Hradešice	556319	KT	199	7	2	9	-	7	1	1	6	205	205
Hradiště	541001	RO	13	-	-	-	-	-	-	-	-	13	13
Hradiště	557749	PJ	93	1	-	3	-	3	-	-	1	94	94
Hradiště	566179	DO	75	-	1	3	-	1	-	2	1	76	77
Hromnice	558915	PS	590	8	6	8	-	8	-	-	2	592	592
Hůrky	559849	RO	116	3	-	7	-	-	-	7	10	126	124
Hvozd	558931	PS	127	-	1	3	1	7	-	-3	-4	123	123
Hvoždany	566331	DO	19	-	-	1	-	-	-	1	1	20	20
Chanovice	556335	KT	344	2	7	3	-	6	-	-3	-8	336	342
Ceznovice	559857	RO	369	3	6	4	-	15	-	-11	-14	355	361
Chlistov	556343	KT	63	2	-	2	-	-	-	2	4	67	65
Chlum	540803	RO	21	1	-	-	-	-	-	-	1	22	22
Chlum	557773	PJ	124	2	2	4	-	3	-	1	1	125	121
Chlumčany	557781	PJ	1 170	14	10	28	-	19	-	9	13	1 183	1 176
Chlumy	540307	PJ	71	-	2	-	-	2	-	-2	-4	67	69
Chocenice	557803	PJ	280	4	3	15	-	7	-	8	9	289	288
Chocomyšl	553727	DO	60	-	1	1	-	-	-	1	-	60	60
Chodov	553735	DO	385	8	3	7	-	9	-	-2	3	388	391
Chodová Planá	560901	TC	909	10	8	28	-	34	1	-7	-5	904	903
Chodská Lhota	553743	DO	215	4	3	4	-	7	-	-3	-2	213	217
Chodský Újezd	560910	TC	381	4	5	10	3	9	-	4	3	384	381
Chomle	541141	RO	25	-	1	1	2	-	-	3	2	27	24
Chotěšov	557838	PJ	1 379	19	15	41	10	35	2	14	18	1 397	1 387
Chotíkov	558940	PS	575	3	5	14	3	19	1	-3	-5	570	576
Chrást	558966	PM	930	9	10	23	5	28	1	-1	-2	928	933
Chrastavice	553751	DO	186	2	1	6	-	4	-	2	3	189	191
Chříč	558974	PS	91	-	-	3	-	2	-	1	1	92	92
Chudenice	556378	KT	388	7	4	9	1	10	-	-	3	391	388
Chudenín	556386	KT	287	6	1	16	1	6	-	11	16	303	292
Chválenice	557846	PM	337	2	3	19	-	8	-	11	10	347	340
Janovice nad Úhlavou	556394	KT	1 110	16	10	29	-	53	-	-24	-18	1 092	1 093
Jarov	558982	PS	70	1	1	3	-	3	-	-	-	70	74
Jarov	578541	PJ	101	2	-	-	-	3	-	-3	-1	100	102
Javor	541869	KT	35	1	1	3	-	3	-	-	-	35	36
Ježovy	541753	KT	117	-	2	5	-	6	-	-1	-3	114	120
Kaceřov	558991	PS	69	-	-	1	-	2	-	-1	-1	68	69
Kakejcov	579017	RO	44	-	-	4	-	-	-	4	4	48	47
Kamenec	566811	RO	28	3	-	1	-	1	-	-	3	31	31

Tab. 5.1 Pohyb obyvatelstva v obcích Plzeňského kraje v roce 2016 - ženy

3. pokračování

	Kód obce	Okres	Stav k 1. 1.	Narození	Zemřelí	Přistě-hovalí z ČR	Přistě-hovalí z ciziny	Vystě-hovalí do ČR	Vystě-hovalí do ciziny	Přírůstek migrací	Přírůstek celkem	Stav k 31. 12.	Stav k 1. 7.
Kamenný Újezd	541150	RO	380	5	4	16	-	2	-	14	15	395	388
Kanice	566144	DO	96	4	-	3	-	2	-	1	5	101	98
Kaničky	553778	DO	12	-	-	-	-	-	-	-	-	12	12
Kařez	559903	RO	308	6	3	9	1	20	-	-10	-7	301	308
Kařízek	530361	RO	24	-	-	-	-	-	-	-	-	24	24
Kasejovice	557862	PJ	620	6	11	10	2	12	-	-	-5	615	615
Kašperské Hory	556432	KT	741	12	7	18	1	16	1	2	7	748	742
Kaznějov	559008	PS	1 573	19	10	37	4	53	3	-15	-6	1 567	1 579
Kbel	557871	PJ	140	1	3	7	-	1	-	6	4	144	142
Kbelany	538183	PS	54	-	-	3	-	1	-	2	2	56	55
Kdyně	553786	DO	2 754	19	37	48	9	62	7	-12	-30	2 724	2 738
Kejnice	541826	KT	57	1	-	-	-	1	-	-1	-	57	57
Klabava	559911	RO	241	3	2	5	-	9	-	-4	-3	238	239
Kladruby	559920	RO	77	1	2	-	-	2	-	-2	-3	74	73
Kladruby	560928	TC	782	3	4	16	1	34	1	-18	-19	763	771
Klášter	557897	PJ	101	1	1	2	-	5	-	-3	-3	98	100
Klatovy	555771	KT	11 653	109	111	231	45	299	7	-30	-32	11 621	11 664
Klenčí pod Čerchovem	553794	DO	667	8	5	20	2	21	1	-	3	670	667
Klenová	541851	KT	55	-	1	-	-	3	-	-3	-4	51	52
Kočín	578771	PS	57	-	1	7	-	1	-	6	5	62	58
Kočov	541559	TC	100	-	2	9	1	5	-	5	3	103	101
Kokašice	541494	TC	134	2	1	4	1	7	-	-2	-1	133	136
Kolinec	556467	KT	721	10	4	19	-	24	1	-6	-	721	721
Koloveč	553816	DO	496	6	8	7	2	10	-	-1	-3	493	500
Konstantinovy Lázně	560952	TC	475	3	7	14	-	8	-	6	2	477	479
Kopidlo	559024	PS	64	1	1	5	-	1	-	4	4	68	63
Kornatice	579033	RO	85	-	-	4	-	3	-	1	1	86	83
Koryta	559032	PS	66	2	-	1	-	3	-	-2	-	66	67
Kostelec	503916	TC	281	2	1	9	1	14	1	-5	-4	277	281
Kotovice	540633	PJ	159	1	-	3	1	3	-	1	2	161	157
Kout na Šumavě	553824	DO	583	5	4	8	2	13	-	-3	-2	581	576
Kovčín	578177	KT	46	1	1	1	-	3	-	-2	-2	44	43
Kozlovice	540200	PJ	41	-	-	2	-	2	-	-	-	41	40
Kozojedy	559041	PS	291	3	4	4	-	11	-	-7	-8	283	289
Kozolupy	559059	PS	516	6	8	27	1	14	2	12	10	526	527
Kožlany	559067	PS	703	7	5	33	1	14	-	20	22	725	715
Kralovice	559075	PS	1 778	18	16	35	2	26	-	11	13	1 791	1 779
Kramolín	557943	PJ	64	1	-	5	-	4	-	1	2	66	65
Krašovice	559083	PS	179	2	3	2	-	2	-	-	-1	178	178
Krsy	559091	PS	108	1	2	5	1	2	-	4	3	111	109
Křelovice	559105	PS	107	4	3	4	-	2	-	2	3	110	109
Křenice	556505	KT	100	2	1	3	-	1	-	2	3	103	100
Křenovy	553832	DO	62	1	2	2	-	-	-	2	1	63	63
Kšice	560979	TC	98	1	2	3	-	3	-	-	-1	97	96
Kunějovice	559121	PS	86	2	-	3	-	5	-	-2	-	86	87
Kvášňovice	541931	KT	66	-	1	1	-	2	-	-1	-2	64	66
Kvíčovice	553841	DO	181	5	3	7	-	13	1	-7	-5	176	181
Kyšice	559130	PM	479	5	5	23	1	12	-	12	12	491	480
Ledce	559148	PS	405	6	7	9	-	8	-	1	-	405	405
Lesná	561002	TC	231	1	3	6	-	7	-	-1	-3	228	231
Lestkov	561011	TC	193	1	2	7	-	12	-	-5	-6	187	192



Tab. 5.1 Pohyb obyvatelstva v obcích Plzeňského kraje v roce 2016 - ženy

4. pokračování

	Kód obce	Okres	Stav k 1. 1.	Narození	Zemřelí	Přistě-hovalí z ČR	Přistě-hovalí z ciziny	Vystě-hovalí do ČR	Vystě-hovalí do ciziny	Přírůstek migrací	Přírůstek celkem	Stav k 31. 12.	Stav k 1. 7.
Letiny	557951	PJ	342	2	10	21	1	13	-	9	1	343	343
Letkov	540561	PM	325	3	2	9	-	8	-	1	2	327	326
Lhoťa pod Radčem	567001	RO	164	-	2	2	-	9	-	-7	-9	155	162
Lhotka u Radnic	559946	RO	32	-	1	-	-	1	-	-1	-2	30	30
Lhůta	578606	PM	85	-	-	8	-	3	-	5	5	90	85
Libkov	553859	DO	56	-	-	1	-	1	-	-	-	56	56
Liblín	559954	RO	132	1	10	12	-	1	-	11	2	134	134
Líně	559164	PS	1 308	8	8	44	5	35	1	13	13	1 321	1 312
Lisov	540064	PJ	60	-	2	2	-	2	-	-	-2	58	59
Líšina	540617	PJ	79	-	1	5	-	4	-	1	-	79	78
Líšná	559962	RO	90	3	-	2	-	1	-	1	4	94	93
Líšťany	559172	PS	369	5	2	15	1	19	-	-3	-	369	370
Líté	566420	PS	104	2	2	3	-	4	-	-1	-1	103	104
Litohlavy	553611	RO	248	1	3	7	-	5	-	2	-	248	247
Lochousice	566462	PS	56	1	-	1	-	4	-	-3	-2	54	55
Lom u Tachova	541702	TC	201	1	2	4	-	5	-	-1	-2	199	200
Lomec	578070	KT	65	1	-	3	-	1	-	2	3	68	68
Losiná	558001	PM	666	9	4	30	-	23	-	7	12	678	673
Loučim	553867	DO	61	-	-	3	-	1	-	2	2	63	63
Louňová	558010	PJ	44	1	1	2	-	1	-	1	1	45	44
Loza	566446	PS	117	3	4	5	-	3	-	2	1	118	116
Lužany	558028	PJ	328	3	3	7	-	4	-	3	3	331	324
Luženičky	553891	DO	172	1	1	12	-	7	-	5	5	177	177
Malý Bor	556629	KT	239	2	5	4	-	5	-	-1	-4	235	238
Manětín	559202	PS	562	5	8	8	-	16	-	-8	-11	551	556
Maňovice	578410	KT	19	1	-	-	-	1	-	-1	-	19	18
Meclov	553913	DO	562	10	1	20	2	19	1	2	11	573	567
Měčín	556637	KT	556	2	4	12	1	26	-	-13	-15	541	546
Medový Újezd	579009	RO	125	-	3	8	-	-	-	8	5	130	130
Měcholupy	539716	PJ	119	-	1	2	-	8	-	-6	-7	112	111
Merklín	558044	PJ	588	6	3	10	1	17	-	-6	-3	585	588
Město Touškov	559211	PS	1 076	10	9	33	3	19	1	16	17	1 093	1 091
Mešno	579084	RO	40	-	-	1	-	1	-	-	-	40	40
Mezholezy (dříve okres Domažlice)	553921	DO	54	-	-	4	-	1	-	3	3	57	53
Mezholezy (dříve okres Horš. Týn)	553930	DO	58	-	4	2	-	2	-	-	-4	54	58
Mezihofí	578461	KT	29	-	-	4	-	1	-	3	3	32	31
Milavče	553948	DO	303	-	1	11	1	7	-	5	4	307	302
Mileč	558052	PJ	176	2	3	6	-	6	-	-	-1	175	173
Milínov	530140	PJ	100	-	-	3	-	4	-	-1	-1	99	100
Milře	541532	TC	117	3	-	3	-	9	-	-6	-3	114	118
Mirošov	559997	RO	1 118	5	35	58	1	35	-	24	-6	1 112	1 115
Mířkov	553956	DO	128	2	1	7	-	7	-	-	1	129	130
Míšov	546399	PJ	55	1	-	-	-	-	-	-	1	56	55
Mladotice	559237	PS	278	1	6	6	-	2	-	4	-1	277	281
Mladý Smolivec	558061	PJ	354	2	3	10	-	13	-	-3	-4	350	349
Mlečice	560006	RO	165	3	7	7	-	7	-	-	-4	161	160
Mlýnské Struhadlo	542059	KT	17	-	-	3	-	-	-	3	3	20	18
Mnichov	566292	DO	106	-	2	2	-	2	-	-	-2	104	107
Močerady	599174	DO	31	1	-	-	-	-	-	-	1	32	31
Modrava	542148	KT	34	1	-	1	-	2	-	-1	-	34	34

Tab. 5.1 Pohyb obyvatelstva v obcích Plzeňského kraje v roce 2016 - ženy

5. pokračování

	Kód obce	Okres	Stav k 1. 1.	Narození	Zemřelí	Přistě-hovalí z ČR	Přistě-hovalí z ciziny	Vystě-hovalí do ČR	Vystě-hovalí do ciziny	Přírůstek migrací	Přírůstek celkem	Stav k 31. 12.	Stav k 1. 7.
Mohelnice	558079	PJ	33	-	-	1	-	-	-	1	1	34	33
Mochtín	556718	KT	488	5	3	13	-	9	-	4	6	494	487
Mokrosuky	556726	KT	61	-	1	-	-	-	-	-	-1	60	60
Mokrouše	540641	PM	123	5	1	12	-	5	-	7	11	134	126
Mrákov	553981	DO	562	6	2	13	-	4	-	9	13	575	569
Mrtník	559245	PS	182	1	1	3	-	6	-	-3	-3	179	179
Mutěnin	553999	DO	122	1	4	15	-	7	-	8	5	127	126
Myslinka	566543	PS	90	-	-	7	-	3	-	4	4	94	92
Myslív	556734	KT	207	-	1	3	-	4	1	-2	-3	204	204
Myslovice	541745	KT	68	1	-	-	-	2	-	-2	-1	67	68
Mýto	560014	RO	752	7	11	15	2	17	1	-1	-5	747	745
Nadryby	559253	PS	62	-	-	2	-	1	-	1	1	63	61
Nalžovské Hory	556751	KT	570	7	6	24	-	12	3	9	10	580	571
Nebílovy	540340	PJ	167	-	1	8	-	2	-	6	5	172	167
Nečtiny	559261	PS	306	2	4	4	1	8	-	-3	-5	301	304
Nehodiv	578223	KT	43	-	2	-	-	1	-	-1	-3	40	43
Nekmíř	559270	PS	239	5	1	4	-	8	-	-4	-	239	239
Nekvasovy	558095	PJ	73	-	3	9	-	3	-	6	3	76	68
Nemanice	554006	DO	131	1	2	1	1	4	-	-2	-3	128	131
Němčice	599166	DO	61	1	-	2	-	3	-	-1	-	61	61
Němčovice	566837	RO	73	1	-	12	-	2	-	10	11	84	81
Nepomuk	558109	PJ	1 859	13	22	34	2	51	2	-17	-26	1 833	1 838
Netunice	558117	PJ	103	2	2	2	-	4	-	-2	-2	101	102
Neuměř	554022	DO	63	-	1	5	-	-	-	5	4	67	64
Neurazy	558125	PJ	402	3	8	6	-	12	1	-7	-12	390	396
Nevid	541192	RO	93	-	-	1	-	4	-	-3	-3	90	90
Nevolice	554031	DO	97	-	-	3	-	3	-	-	-	97	97
Nevřeň	559288	PS	132	-	1	2	-	3	-	-1	-2	130	133
Nezamyslice	578533	KT	102	2	1	1	-	4	-	-3	-2	100	99
Nezbavětice	553590	PM	102	1	-	6	-	2	-	4	5	107	103
Nezdice	542296	PJ	113	1	3	4	-	1	-	3	1	114	110
Nezdice na Šumavě	556815	KT	160	2	4	6	-	1	1	4	2	162	162
Nezdřev	540102	PJ	52	-	-	-	-	-	-	-	-	52	52
Nezvěstice	558141	PM	745	4	5	13	-	19	1	-7	-8	737	741
Nová Ves	540269	PJ	146	2	-	3	-	4	-	-1	1	147	144
Nová Ves	599131	DO	66	2	-	2	-	2	-	-	2	68	67
Nové Mitrovce	558176	PJ	139	2	2	8	-	6	-	2	2	141	137
Nový Kramolín	554057	DO	101	2	3	6	-	1	-	5	4	105	104
Nýrsko	556831	KT	2 487	27	25	53	9	55	2	5	7	2 494	2 503
Nýřany	559300	PS	3 622	33	44	69	2	122	3	-54	-65	3 557	3 591
Obora	541443	TC	64	-	2	3	-	1	-	2	-	64	64
Obora	559318	PS	262	4	2	17	-	5	-	12	14	276	266
Obytce	541915	KT	98	-	1	1	-	1	-	-	-1	97	96
Olbramov	566888	TC	22	1	1	5	-	1	-	4	4	26	21
Olšany	541958	KT	101	1	1	-	-	1	-	-1	-1	100	99
Oplot	539783	PJ	149	2	-	3	-	2	-	1	3	152	151
Osek	560057	RO	648	9	3	18	1	20	-	-1	5	653	650
Oselce	558184	PJ	173	2	1	10	-	8	-	2	3	176	175
Ostrov u Bezdružic	559326	PS	105	-	1	-	-	1	-	-1	-2	103	104
Ostrovec-Lhotka	566993	RO	54	-	1	1	-	-	-	1	-	54	54
Ostřetice	578061	KT	37	2	-	2	-	-	-	2	4	41	40



Tab. 5.1 Pohyb obyvatelstva v obcích Plzeňského kraje v roce 2016 - ženy

6. pokračování

	Kód obce	Okres	Stav k 1. 1.	Narození	Zemřelí	Přistě-hovalí z ČR	Přistě-hovalí z ciziny	Vystě-hovalí do ČR	Vystě-hovalí do ciziny	Přírůstek migrací	Přírůstek celkem	Stav k 31. 12.	Stav k 1. 7.
Osvračín	554073	DO	306	2	1	3	-	8	-	-5	-4	302	305
Ošelín	541681	TC	80	1	-	5	-	6	1	-2	-1	79	83
Otěšice	540293	PJ	65	1	1	4	-	1	-	3	3	68	65
Otov	566209	DO	47	-	-	2	-	1	-	1	1	48	49
Pačejov	556912	KT	370	-	3	4	-	6	-	-2	-5	365	368
Pařezov	599182	DO	85	1	1	4	-	3	-	1	1	86	85
Pasečnice	554081	DO	97	3	1	-	-	-	-	-	2	99	99
Pastuchovice	566781	PS	40	-	-	-	-	1	-	-1	-1	39	40
Pec	554090	DO	114	-	2	1	-	5	-	-4	-6	108	109
Pelechy	566373	DO	37	-	1	-	-	1	-	-1	-2	35	36
Pernarec	559334	PS	376	3	1	11	-	12	-	-1	1	377	381
Petrovice u Sušice	556921	KT	304	3	2	17	-	8	-	9	10	314	313
Planá	561134	TC	2 734	32	17	68	3	75	6	-10	5	2 739	2 741
Pláně	530336	PS	128	1	2	7	2	5	-	4	3	131	127
Plánice	556955	KT	814	7	6	24	-	27	-	-3	-2	812	814
Plasy	559351	PS	1 318	17	17	43	-	26	-	17	17	1 335	1 331
Plešnice	559369	PS	152	1	-	4	-	5	-	-1	-	152	151
Plískov	566861	RO	59	1	-	-	-	1	-	-1	-	59	59
Plzeň	554791	PM	87 241	864	916	1 613	593	1 631	162	413	361	87 602	87 363
Přovany	559377	PS	204	6	1	10	-	3	-	7	12	216	213
Poběžovice	554111	DO	817	4	8	16	2	26	2	-10	-14	803	815
Pocinovice	554120	DO	268	2	3	10	-	10	-	-	-1	267	269
Poděvousy	566365	DO	113	-	-	1	-	1	-	-	-	113	114
Podmokly	551686	KT	83	1	1	-	-	-	-	-	-	83	83
Podmokly	560081	RO	120	1	2	1	1	3	-	-1	-2	118	118
Polánka	553565	PJ	18	-	1	-	1	-	-	1	-	18	17
Poleň	541788	KT	136	1	2	2	-	3	-	-1	-2	134	135
Postřekov	554138	DO	548	6	3	10	-	8	-	2	5	553	550
Potvorov	530247	PS	65	1	-	5	-	5	-	-	1	66	65
Prádlo	558231	PJ	104	3	2	1	-	1	-	-	1	105	106
Prášíly	556084	KT	76	1	-	2	-	2	-	-	1	77	75
Prostiboř	541486	TC	53	-	-	4	-	2	-	2	2	55	54
Předenice	540412	PJ	124	-	1	4	-	4	-	-	-1	123	126
Předslav	557005	KT	381	2	7	11	-	6	-	5	-	381	387
Přehýšov	559393	PS	222	2	6	6	-	8	-	-2	-6	216	224
Přestavlky	530131	PJ	108	2	1	12	-	5	-	7	8	116	109
Přeštice	558249	PJ	3 573	28	37	87	7	75	4	15	6	3 579	3 588
Příchovice	558257	PJ	531	4	7	14	-	18	-	-4	-7	524	530
Příkosice	579131	RO	205	2	2	10	-	7	1	2	2	207	206
Přimda	561151	TC	751	8	5	27	13	30	10	-	3	754	749
Příšov	567086	PS	145	3	2	5	1	1	-	5	6	151	147
Přívětice	560111	RO	97	-	3	3	-	2	-	1	-2	95	94
Ptenín	558265	PJ	103	-	3	4	-	6	-	-2	-5	98	103
Puclice	554154	DO	175	2	2	4	-	5	-	-1	-1	174	175
Rabí	557013	KT	256	6	3	1	-	5	1	-5	-2	254	252
Radkovice	540421	PJ	46	-	2	1	-	2	-	-1	-3	43	45
Radnice	560120	RO	883	6	9	30	1	20	-	11	8	891	885
Raková	566942	RO	118	3	-	3	1	5	-	-1	2	120	118
Rejštejn	557021	KT	115	2	-	6	-	4	-	2	4	119	116
Rochlov	559423	PS	134	3	-	11	-	3	-	8	11	145	136
Rokycany	559717	RO	7 128	73	66	163	23	140	1	45	52	7 180	7 138
Roupov	558290	PJ	122	-	2	5	-	4	1	-	-2	120	117

Tab. 5.1 Pohyb obyvatelstva v obcích Plzeňského kraje v roce 2016 - ženy

7. pokračování

	Kód obce	Okres	Stav k 1. 1.	Narození	Zemřelí	Přistě-hovalí z ČR	Přistě-hovalí z ciziny	Vystě-hovalí do ČR	Vystě-hovalí do ciziny	Přírůstek migrací	Přírůstek celkem	Stav k 31. 12.	Stav k 1. 7.
Rozvadov	561169	TC	349	5	2	12	10	16	2	4	7	356	351
Rybnice	559431	PS	270	4	4	8	-	8	-	-	-	270	273
Rybník	554189	DO	96	2	-	3	-	12	1	-10	-8	88	89
Řenče	558303	PJ	437	6	5	17	-	7	-	10	11	448	436
Sebečice	560146	RO	24	-	-	1	-	-	-	1	1	25	25
Seč	558311	PJ	160	1	-	3	-	4	-	-1	-	160	158
Sedlec	530271	PS	47	1	1	2	-	7	-	-5	-5	42	48
Sedliště	540692	PJ	49	1	1	-	-	2	-	-2	-2	47	48
Semněvice	554201	DO	100	1	-	11	-	9	-	2	3	103	103
Sirá	546488	RO	65	1	-	2	-	1	-	1	2	67	65
Skapce	579467	TC	48	1	-	9	-	2	-	7	8	56	50
Skašov	539937	PJ	118	-	2	3	-	2	-	1	-1	117	115
Skomelno	566845	RO	101	3	3	4	-	2	-	2	2	103	100
Skořice	506664	RO	121	2	3	-	-	6	-	-6	-7	114	119
Slatina	566748	PS	31	-	-	-	-	1	-	-1	-1	30	30
Slatina	578436	KT	46	1	2	5	-	1	-	4	3	49	47
Smědčice	540722	RO	139	3	-	3	-	1	-	2	5	144	141
Soběkury	558346	PJ	279	1	1	8	-	3	-	5	5	284	280
Soběšice	557099	KT	211	-	1	3	1	15	-	-11	-12	199	202
Spálené Poříčí	558362	PJ	1 330	16	10	47	-	49	-	-2	4	1 334	1 323
Spáňov	554251	DO	90	-	4	5	-	-	-	5	1	91	93
Srbice	554260	DO	193	1	3	9	-	5	-	4	2	195	192
Srby	540676	PJ	84	-	2	7	-	7	-	-	-2	82	83
Srby	554278	DO	221	1	-	7	1	8	-	-	1	222	221
Srní	557111	KT	125	1	2	2	-	4	-	-2	-3	122	123
Staňkov	554294	DO	1 658	11	12	43	7	35	-	15	14	1 672	1 664
Staré Sedliště	561185	TC	617	6	2	30	4	35	-	-1	3	620	609
Staré Sedlo	561193	TC	130	-	-	8	-	1	-	7	7	137	135
Starý Plzenec	558371	PM	2 540	27	23	81	4	67	-	18	22	2 562	2 544
Stod	558389	PJ	1 762	12	18	60	8	33	2	33	27	1 789	1 774
Strašice	560162	RO	1 219	16	7	42	5	34	1	12	21	1 240	1 229
Strašín	557129	KT	167	2	4	4	-	10	-	-6	-8	159	166
Stráž	554316	DO	106	1	1	2	-	6	-	-4	-4	102	103
Stráž	561207	TC	552	5	5	17	1	17	2	-1	-1	551	558
Strážov	557137	KT	680	5	4	15	1	14	-	2	3	683	683
Střelice	540056	PJ	73	1	1	1	3	4	-	-	-	73	75
Stříbro	561215	TC	3 885	42	33	78	10	105	4	-21	-12	3 873	3 883
Střížovice	558401	PJ	191	-	1	10	-	4	-	6	5	196	191
Studánka	561223	TC	227	3	2	11	-	4	-	7	8	235	231
Studená	553603	PS	17	-	-	-	-	-	-	-	-	17	17
Sulislav	561231	TC	95	1	1	3	-	1	-	2	2	97	97
Sušice	557153	KT	5 787	48	82	113	9	105	4	13	-21	5 766	5 764
Svéradice	557161	KT	172	1	2	4	-	4	1	-1	-2	170	172
Svojkovice	541176	RO	202	3	-	5	-	7	-	-2	1	203	204
Svojšíň	561258	TC	237	2	-	4	-	9	-	-5	-3	234	233
Sytno	557081	TC	144	1	2	8	-	5	-	3	2	146	145
Štáhlavy	558427	PM	1 259	11	5	36	2	28	-	10	16	1 275	1 268
Štěnovice	558435	PJ	991	13	6	34	2	20	-	16	23	1 014	1 004
Štěnovický Borek	539741	PM	278	3	3	17	-	6	1	10	10	288	281
Štichov	566101	DO	43	-	-	3	-	6	-	-3	-3	40	38
Štichovice	578797	PS	55	-	1	-	-	1	-	-1	-2	53	55
Štítov	579343	RO	26	-	-	-	-	3	-	-3	-3	23	24



Tab. 5.1 Pohyb obyvatelstva v obcích Plzeňského kraje v roce 2016 - ženy

8. pokračování

	Kód obce	Okres	Stav k 1. 1.	Narození	Zemřelí	Přistě-hovalí z ČR	Přistě-hovalí z ciziny	Vystě-hovalí do ČR	Vystě-hovalí do ciziny	Přírůstek migrací	Přírůstek celkem	Stav k 31. 12.	Stav k 1. 7.
Švihov	557200	KT	863	11	8	21	3	23	-	1	4	867	868
Tachov	560715	TC	6 440	55	60	144	54	127	18	53	48	6 488	6 473
Tatiná	578983	PS	124	-	6	4	-	2	-	2	-4	120	121
Těně	560189	RO	141	2	-	3	-	-	-	3	5	146	144
Terešov	566802	RO	74	-	-	5	-	1	1	3	3	77	75
Těškov	546526	RO	158	2	3	4	-	1	-	3	2	160	156
Tis u Blatna	559482	PS	53	-	-	2	-	3	-	-1	-1	52	53
Tisová	541621	TC	214	2	-	8	1	8	-	1	3	217	213
Tlučná	559491	PS	1 626	10	19	55	2	50	-	7	-2	1 624	1 622
Tlumačov	554341	DO	216	4	2	6	-	6	-	-	2	218	218
Tojice	578614	PJ	43	-	-	4	-	-	-	4	4	47	44
Trhanov	554359	DO	276	1	3	6	-	4	-	2	-	276	275
Trnová	559504	PS	437	6	5	9	1	5	-	5	6	443	436
Trokavec	579246	RO	51	-	-	2	1	-	-	3	3	54	54
Trpísty	561291	TC	103	-	2	8	1	6	-	3	1	104	97
Třebčice	578592	PJ	47	1	2	5	-	10	-	-5	-6	41	47
Třemešné	561304	TC	179	4	2	6	-	2	-	4	6	185	181
Třemošná	559521	PS	2 454	19	22	78	4	69	1	12	9	2 463	2 455
Tužice	553522	KT	41	-	-	3	-	-	-	3	3	44	42
Týček	546534	RO	98	3	2	7	-	1	-	6	7	105	103
Tymákov	558460	PM	470	5	8	13	-	8	-	5	2	472	470
Týnec	541885	KT	162	2	1	7	-	4	-	3	4	166	162
Týniště	539929	PJ	23	-	1	2	-	1	-	1	-	23	21
Úboč	566161	DO	51	1	1	-	-	1	-	-1	-1	50	50
Úherce	546411	PS	175	1	2	9	1	5	-	5	4	179	181
Újezd	554383	DO	211	1	-	8	1	9	-	-	1	212	213
Újezd nade Mží	566594	PS	42	-	1	3	-	-	-	3	2	44	42
Újezd u Plánice	578321	KT	49	-	-	1	-	-	-	1	1	50	50
Újezd u Svatého Kříže	546551	RO	106	-	-	7	-	3	-	4	4	110	105
Úlice	559555	PS	239	1	1	15	1	10	-	6	6	245	239
Únehle	541435	TC	63	1	3	5	-	1	-	4	2	65	66
Únějovice	554391	DO	46	1	-	2	-	-	-	2	3	49	47
Úněšov	559563	PS	264	2	2	15	-	4	-	11	11	275	269
Únětice	540528	PJ	70	2	-	4	-	5	-	-1	1	71	69
Úsilov	554405	DO	69	1	-	2	-	1	-	1	2	71	71
Úterý	559571	PS	242	3	2	8	-	7	-	1	2	244	244
Útušice	558486	PJ	326	2	-	13	1	9	-	5	7	333	333
Vejprnice	559580	PS	2 100	23	13	64	3	51	1	15	25	2 125	2 107
Vejvanov	560227	RO	124	1	1	3	-	1	-	2	2	126	127
Velečín	578924	PS	30	-	-	-	-	1	-	-1	-1	29	30
Velhartice	557366	KT	403	5	6	10	-	13	2	-5	-6	397	401
Velké Hydčice	557374	KT	123	2	-	4	-	3	-	1	3	126	123
Velký Bor	557382	KT	280	2	2	-	-	16	-	-16	-16	264	269
Velký Malahov	554413	DO	125	7	1	8	-	6	-	2	8	133	126
Ves Touškov	558494	PJ	170	2	1	8	-	5	-	3	4	174	172
Veselá	560235	RO	126	2	1	6	-	7	-	-1	-	126	129
Vidice	554421	DO	83	2	1	5	-	2	-	3	4	87	86
Vísky	579289	RO	26	-	-	-	-	-	-	-	-	26	26
Vlčí	566691	PJ	35	-	1	2	-	1	-	1	-	35	35
Vlčtejn	540706	PJ	40	-	-	-	-	-	-	-	-	40	40
Vlkanov	566250	DO	65	-	-	2	1	2	-	1	1	66	66
Vochov	559601	PS	412	9	5	35	-	10	-	25	29	441	425

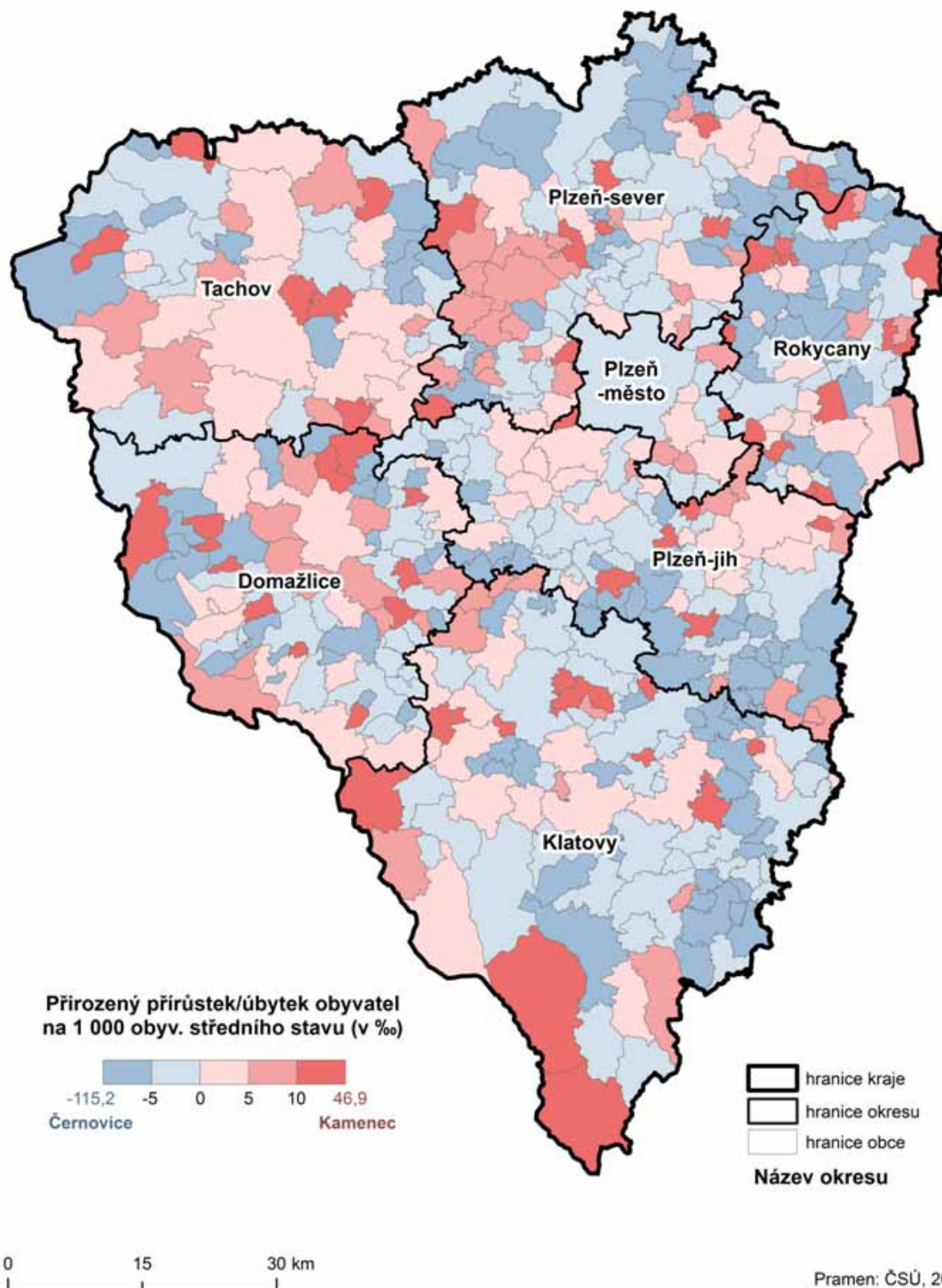
Tab. 5.1 Pohyb obyvatelstva v obcích Plzeňského kraje v roce 2016 - ženy

dokončení

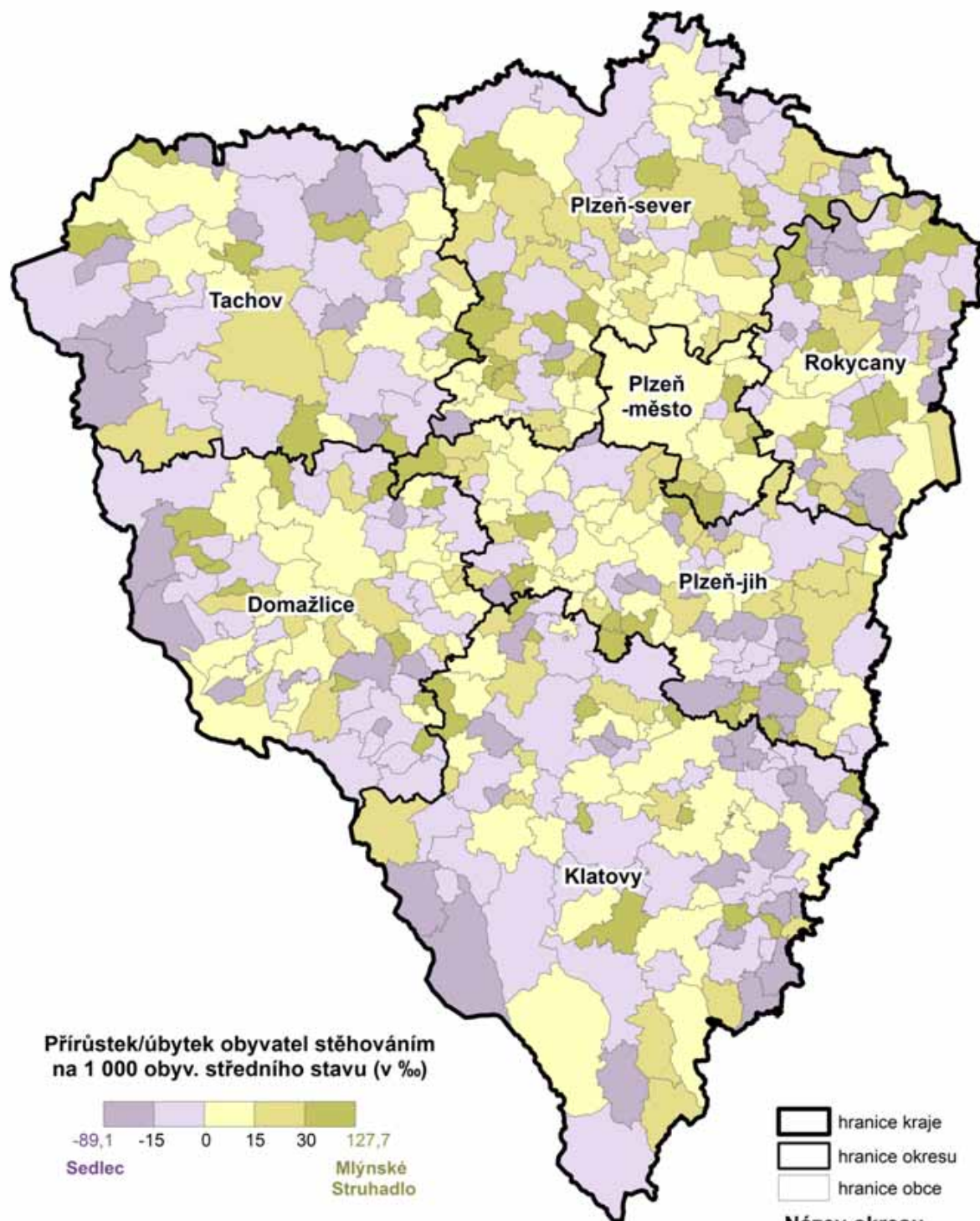
	Kód obce	Okres	Stav k 1. 1.	Narození	Zemřelí	Přistě-hovalí z ČR	Přistě-hovalí z ciziny	Vystě-hovalí do ČR	Vystě-hovalí do ciziny	Přírůstek migrací	Přírůstek celkem	Stav k 31. 12.	Stav k 1. 7.
Volduchy	560251	RO	582	8	8	11	1	5	-	7	7	589	587
Vranov	579491	TC	78	1	-	2	-	2	-	-	1	79	79
Vrčeň	558559	PJ	165	1	4	8	1	12	-	-3	-6	159	163
Vrhavěč	557455	KT	451	4	5	10	-	15	-	-5	-6	445	444
Vřeskovice	566055	KT	145	2	2	6	-	4	-	2	2	147	145
Vstíř	558567	PJ	225	1	1	12	-	8	-	4	4	229	229
Všehrady	566497	PS	26	1	-	-	-	-	-	-	1	27	26
Všekary	566071	DO	48	-	-	-	-	-	-	-	-	48	48
Všenice	566799	RO	135	-	1	3	-	4	-	-1	-2	133	131
Všepadly	554448	DO	19	-	-	2	-	1	-	1	1	20	20
Všeruby	554456	DO	384	5	3	12	2	24	-	-10	-8	376	379
Všeruby	559628	PS	678	8	3	35	1	27	-	9	14	692	684
Výrov	566969	PS	212	-	1	2	-	3	-	-1	-2	210	211
Vysoká Libyně	530280	PS	115	-	1	5	1	6	-	-	-1	114	111
Zadní Chodov	541362	TC	116	4	1	7	-	11	-	-4	-1	115	120
Zahořany	554464	DO	491	4	9	5	-	16	-	-11	-16	475	479
Zahrádka	578827	PS	73	-	1	1	-	-	-	1	-	73	72
Záchlumí	541664	TC	202	4	2	3	-	6	-	-3	-1	201	205
Zavlekov	557463	KT	184	2	2	10	-	2	-	8	8	192	188
Zbiroh	560260	RO	1 275	11	12	38	1	40	1	-2	-3	1 272	1 266
Zborovy	578312	KT	50	-	-	2	-	2	-	-	-	50	50
Zbůch	559661	PS	1 107	11	15	47	6	32	-	21	17	1 124	1 117
Zdemyslice	558583	PJ	291	3	1	9	-	2	-	7	9	300	295
Zemětice	558591	PJ	123	2	1	9	-	4	-	5	6	129	128
Zhoř	541460	TC	76	3	-	4	-	12	-	-8	-5	71	77
Zruč-Senec	559679	PS	1 620	17	10	65	3	45	1	22	29	1 649	1 648
Zvíkovec	541061	RO	129	3	-	6	-	-	-	6	9	138	136
Žákava	530182	PJ	223	6	3	7	1	9	-	-1	2	225	228
Ždánov	554472	DO	76	1	1	2	-	-	-	2	2	78	78
Ždírec	558605	PJ	227	2	1	11	1	9	-	3	4	231	228
Železná Ruda	557528	KT	822	8	2	27	2	38	2	-11	-5	817	817
Žihle	559695	PS	674	1	6	24	2	19	-	7	2	676	670
Žihobce	557536	KT	308	5	4	4	-	8	-	-4	-3	305	309
Žichovice	557544	KT	335	4	3	7	-	8	-	-1	-	335	336
Žilov	559709	PS	206	1	2	7	-	6	-	1	-	206	203
Žinkovy	558630	PJ	452	4	12	22	-	19	-	3	-5	447	454
Životice	540137	PJ	20	-	-	-	-	-	-	-	-	20	20



Přirozený přírůstek obyvatel v obcích Plzeňského kraje v roce 2016



Přírůstek obyvatel stěhováním v obcích Plzeňského kraje v roce 2016



0 15 30 km

Pramen: ČSÚ, 2016



Tab. 5.2 Věkové složení obyvatelstva v obcích Plzeňského kraje k 31. 12. 2016 - celkem

	Kód obce	Okres	Celkem	v tom ve věkové skupině		
				0–14	15–64	65+
Babylon	553433	DO	310	48	211	51
Bdeněves	566756	PS	650	123	435	92
Běhařov	541842	KT	220	24	169	27
Bělá nad Radbuzou	553441	DO	1 747	252	1 173	322
Benešovice	560723	TC	203	33	132	38
Běšiny	555797	KT	807	143	510	154
Bezděkov	541095	RO	132	23	85	24
Bezděkov	555801	KT	927	169	585	173
Bezdrůžice	560740	TC	902	128	613	161
Bezvěrov	558656	PS	668	104	425	139
Bílov	530239	PS	76	7	52	17
Biřkov	578088	KT	130	23	78	29
Blatnice	558672	PS	852	150	550	152
Blažim	566764	PS	65	11	40	14
Blížejov	553450	DO	1 490	307	998	185
Blovice	557587	PJ	4 153	633	2 687	833
Bohy	566471	PS	131	26	64	41
Bolešiny	555835	KT	782	130	533	119
Bolkov	540463	PJ	54	6	25	23
Bor	560758	TC	4 201	697	2 890	614
Borovno	566705	PJ	90	9	54	27
Borovy	542156	PJ	227	40	149	38
Brnířov	566136	DO	379	54	246	79
Brod nad Tichou	541605	TC	247	38	172	37
Brodeslavy	566489	PS	68	5	41	22
Broumov	541401	TC	137	30	93	14
Břasy	559725	RO	2 216	338	1 393	485
Březina	559733	RO	352	46	236	70
Břežany	541923	KT	197	31	134	32
Bučí	558699	PS	174	26	118	30
Budětice	555894	KT	289	33	173	83
Bujesily	559741	RO	58	6	35	17
Buková	546372	PJ	223	35	148	40
Bukovec	553506	DO	109	29	57	23
Bukovník	530085	KT	71	13	45	13
Bušovice	559750	RO	585	99	379	107
Cebiv	560782	TC	278	42	202	34
Cekov	559768	RO	131	17	91	23
Ctiboř	579459	TC	316	45	213	58
Čachrov	555941	KT	510	65	341	104
Částkov	560804	TC	357	66	230	61
Čečovice	566080	DO	106	29	68	9
Čeminy	558711	PS	261	42	173	46
Čermná	553514	DO	245	32	161	52
Černíkov	553531	KT	337	37	252	48
Černíkovice	566632	PS	74	8	56	10
Černošín	560812	TC	1 154	166	778	210
Černovice	566098	DO	158	18	76	64
Čerňovice	530328	PS	200	35	132	33
Červené Poříčí	542172	KT	229	32	146	51
Česká Bříza	558745	PS	571	98	362	111
Česká Kubice	553549	DO	921	163	648	110
Číhaň	542024	KT	199	19	138	42

Tab. 5.2 Věkové složení obyvatelstva v obcích Plzeňského kraje k 31. 12. 2016 - celkem

1. pokračování

	Kód obce	Okres	Celkem	v tom ve věkové skupině		
				0–14	15–64	65+
Čilá	540927	RO	16	-	12	4
Čímice	578495	KT	174	22	101	51
Čižice	557641	PJ	529	82	336	111
Čížkov	557650	PJ	656	93	407	156
Čmelíny	578568	PJ	127	19	78	30
Dešenice	556041	KT	679	94	453	132
Díly	553557	DO	378	50	256	72
Dlažov	556068	KT	470	88	300	82
Dlouhá Ves	556076	KT	857	133	567	157
Dlouhý Újezd	560839	TC	384	64	275	45
Dnešice	557668	PJ	821	99	559	163
Dobršín	530123	KT	102	15	69	18
Dobřany	557676	PJ	6 218	1 128	4 047	1 043
Dobříč	558770	PS	419	63	268	88
Dobřív	559776	RO	1 277	208	834	235
Dolany	556106	KT	913	169	571	173
Dolany	558788	PS	295	55	176	64
Dolce	539945	PJ	278	37	202	39
Dolní Bělá	558796	PS	426	50	281	95
Dolní Hradiště	558800	PS	52	5	37	10
Dolní Lukavice	557684	PJ	922	150	610	162
Domažlice	553425	DO	11 177	1 755	7 206	2 216
Domoraz	578517	KT	52	3	33	16
Drahkov	540251	PJ	123	12	86	25
Drahoňův Újezd	530379	RO	132	22	77	33
Drahotín	553573	DO	194	40	124	30
Dražeň	578665	PS	146	26	97	23
Draženov	553581	DO	419	70	280	69
Dražovice	566683	KT	158	19	110	29
Druztová	558834	PS	767	156	481	130
Dýšina	558851	PM	1 841	311	1 201	329
Ejpovice	559792	RO	661	125	418	118
Erpužice	560855	TC	344	45	239	60
Frymburk	578525	KT	115	30	65	20
Halže	560863	TC	962	155	688	119
Hamry	578240	KT	129	18	86	25
Hartmanice	556181	KT	1 026	129	664	233
Hejná	541796	KT	163	17	108	38
Heřmanova Huť	558869	PS	1 764	259	1 153	352
Hlavňovice	556203	KT	485	64	320	101
Hlince	566390	PS	71	6	52	13
Hlohová	553620	DO	267	36	172	59
Hlohovčice	566641	DO	169	17	110	42
Hlohovice	559806	RO	304	30	207	67
Hnačov	542083	KT	92	10	59	23
Hněvnice	530221	PS	112	15	81	16
Holoubkov	559814	RO	1 425	185	951	289
Holovousy	566730	PS	61	5	35	21
Holýšov	553654	DO	5 004	808	3 314	882
Honezovice	540668	PJ	255	36	173	46
Hora Svatého Václava	566276	DO	69	7	45	17
Horažďovice	556254	KT	5 366	802	3 416	1 148
Horní Bělá	558877	PS	563	72	373	118



Tab. 5.2 Věkové složení obyvatelstva v obcích Plzeňského kraje k 31. 12. 2016 - celkem

2. pokračování

	Kód obce	Okres	Celkem	v tom ve věkové skupině		
				0–14	15–64	65+
Horní Bříza	558885	PS	4 251	627	2 886	738
Horní Kamenice	553662	DO	241	34	155	52
Horní Kozolupy	541290	TC	257	43	157	57
Horní Lukavice	539821	PJ	419	60	275	84
Horská Kvilda	542091	KT	64	9	42	13
Horšice	557722	PJ	419	65	292	62
Horšovský Týn	553671	DO	5 013	729	3 356	928
Hostouň	553689	DO	1 336	228	893	215
Hošťka	560898	TC	421	75	297	49
Hradec	557731	PJ	553	70	396	87
Hrádek	556301	KT	1 401	229	944	228
Hrádek	559822	RO	2 874	423	1 862	589
Hradešice	556319	KT	423	68	265	90
Hradiště	541001	RO	30	5	13	12
Hradiště	557749	PJ	207	22	129	56
Hradiště	566179	DO	171	29	110	32
Hromnice	558915	PS	1 208	167	814	227
Hůrky	559849	RO	241	35	144	62
Hvozd	558931	PS	249	38	167	44
Hvoždany	566331	DO	35	4	26	5
Chanovice	556335	KT	726	104	471	151
Cheznovice	559857	RO	726	115	461	150
Chlistov	556343	KT	129	19	80	30
Chlum	540803	RO	44	6	24	14
Chlum	557773	PJ	243	43	149	51
Chlumčany	557781	PJ	2 381	362	1 602	417
Chlumy	540307	PJ	198	14	137	47
Chocenice	557803	PJ	574	88	387	99
Chocomyšl	553727	DO	113	11	76	26
Chodov	553735	DO	771	117	508	146
Chodová Planá	560901	TC	1 868	315	1 277	276
Chodská Lhota	553743	DO	418	61	276	81
Chodský Újezd	560910	TC	772	130	518	124
Chomle	541141	RO	65	8	40	17
Chotěšov	557838	PJ	2 822	457	1 839	526
Chotíkov	558940	PS	1 141	181	794	166
Chrást	558966	PM	1 871	291	1 183	397
Chrastavice	553751	DO	398	74	276	48
Chříč	558974	PS	205	21	141	43
Chudenice	556378	KT	770	128	479	163
Chudenín	556386	KT	620	110	421	89
Chválenice	557846	PM	717	126	499	92
Janovice nad Úhlavou	556394	KT	2 216	410	1 497	309
Jarov	558982	PS	139	19	86	34
Jarov	578541	PJ	222	18	138	66
Javor	541869	KT	71	12	45	14
Ježovy	541753	KT	230	42	144	44
Kaceřov	558991	PS	140	25	102	13
Kakejcov	579017	RO	98	17	55	26
Kamenec	566811	RO	64	14	43	7
Kamenný Újezd	541150	RO	789	140	518	131
Kanice	566144	DO	205	42	122	41
Kaničky	553778	DO	27	3	19	5

Tab. 5.2 Věkové složení obyvatelstva v obcích Plzeňského kraje k 31. 12. 2016 - celkem

3. pokračování

	Kód obce	Okres	Celkem	v tom ve věkové skupině		
				0–14	15–64	65+
Kařez	559903	RO	639	105	422	112
Kařízek	530361	RO	51	11	29	11
Kasejovice	557862	PJ	1 269	173	816	280
Kašperské Hory	556432	KT	1 471	196	944	331
Kaznějov	559008	PS	3 076	485	2 001	590
Kbel	557871	PJ	316	40	201	75
Kbelany	538183	PS	100	12	72	16
Kdyně	553786	DO	5 242	797	3 404	1 041
Kejnice	541826	KT	107	11	74	22
Klabava	559911	RO	462	68	289	105
Kladruby	559920	RO	161	15	112	34
Kladruby	560928	TC	1 584	271	1 063	250
Klášteř	557897	PJ	212	39	131	42
Klatovy	555771	KT	22 378	3 219	14 435	4 724
Klenčí pod Čerchovem	553794	DO	1 322	226	850	246
Klenová	541851	KT	113	17	74	22
Kočíň	578771	PS	133	21	95	17
Kočov	541559	TC	201	41	143	17
Kokašice	541494	TC	265	50	179	36
Kolinec	556467	KT	1 445	215	939	291
Koloveč	553816	DO	988	138	653	197
Konstantinovy Lázně	560952	TC	909	103	577	229
Kopidlo	559024	PS	147	27	79	41
Kornatice	579033	RO	182	30	133	19
Koryta	559032	PS	135	20	89	26
Kostelec	503916	TC	566	104	405	57
Kotovice	540633	PJ	319	55	200	64
Kout na Šumavě	553824	DO	1 129	160	750	219
Kovčín	578177	KT	84	15	55	14
Kozlovice	540200	PJ	91	12	61	18
Kozojedy	559041	PS	577	66	384	127
Kozolupy	559059	PS	1 039	160	692	187
Kožlany	559067	PS	1 445	214	948	283
Kralovice	559075	PS	3 504	525	2 349	630
Kramolín	557943	PJ	111	18	70	23
Krašovice	559083	PS	371	47	237	87
Krsy	559091	PS	232	31	163	38
Křelovice	559105	PS	231	33	163	35
Křenice	556505	KT	210	37	125	48
Křenovy	553832	DO	144	19	100	25
Kšice	560979	TC	202	30	139	33
Kunějovice	559121	PS	167	28	126	13
Kvášňovice	541931	KT	115	11	71	33
Kvíčovice	553841	DO	382	64	259	59
Kyšice	559130	PM	979	180	657	142
Ledce	559148	PS	814	129	545	140
Lesná	561002	TC	463	68	338	57
Lestkov	561011	TC	389	59	269	61
Letiny	557951	PJ	682	96	423	163
Letkov	540561	PM	659	121	439	99
Lhota pod Radčem	567001	RO	316	57	206	53
Lhotka u Radnic	559946	RO	62	6	42	14
Lhůta	578606	PM	181	32	108	41



Tab. 5.2 Věkové složení obyvatelstva v obcích Plzeňského kraje k 31. 12. 2016 - celkem

4. pokračování

	Kód obce	Okres	Celkem	v tom ve věkové skupině		
				0–14	15–64	65+
Libkov	553859	DO	111	22	71	18
Liblín	559954	RO	283	20	148	115
Líně	559164	PS	2 616	456	1 743	417
Lisov	540064	PJ	116	15	75	26
Líšina	540617	PJ	158	24	90	44
Líšná	559962	RO	188	42	112	34
Líšňany	559172	PS	732	129	489	114
Líté	566420	PS	212	25	147	40
Litohlavy	553611	RO	508	68	331	109
Lochousice	566462	PS	117	16	83	18
Lom u Tachova	541702	TC	413	68	295	50
Lomec	578070	KT	136	23	99	14
Losiná	558001	PM	1 315	217	879	219
Loučim	553867	DO	130	23	62	45
Louňová	558010	PJ	92	15	58	19
Loza	566446	PS	252	40	174	38
Lužany	558028	PJ	652	103	409	140
Luženičky	553891	DO	368	61	256	51
Malý Bor	556629	KT	492	49	347	96
Manětín	559202	PS	1 133	148	747	238
Maňovice	578410	KT	47	6	33	8
Meclov	553913	DO	1 147	218	765	164
Měčín	556637	KT	1 134	166	737	231
Medový Újezd	579009	RO	243	38	146	59
Měcholupy	539716	PJ	223	32	149	42
Merklín	558044	PJ	1 188	204	775	209
Město Touškov	559211	PS	2 137	384	1 388	365
Mešno	579084	RO	82	7	57	18
Mezholezy (dříve okres Domažlice)	553921	DO	104	22	64	18
Mezholezy (dříve okres Horšovský Týn)	553930	DO	126	13	82	31
Mezihoří	578461	KT	63	11	42	10
Milavče	553948	DO	610	98	403	109
Mileč	558052	PJ	384	47	255	82
Milínov	530140	PJ	202	34	125	43
Milíře	541532	TC	243	35	185	23
Mirošov	559997	RO	2 229	302	1 375	552
Mířkov	553956	DO	278	51	187	40
Míšov	546399	PJ	115	17	78	20
Mladotice	559237	PS	554	101	354	99
Mladý Smolivec	558061	PJ	704	94	464	146
Mlečice	560006	RO	319	56	206	57
Mlýnské Struhadlo	542059	KT	52	6	32	14
Mnichov	566292	DO	219	47	135	37
Močerady	599174	DO	63	8	41	14
Modrava	542148	KT	73	10	53	10
Mohelnice	558079	PJ	61	7	38	16
Mochtín	556718	KT	1 026	166	674	186
Mokrosuky	556726	KT	126	19	69	38
Mokrouše	540641	PM	262	48	179	35
Mrákov	553981	DO	1 163	180	765	218
Mrtník	559245	PS	344	45	251	48
Mutěnin	553999	DO	255	35	179	41
Myslínka	566543	PS	196	36	138	22

Tab. 5.2 Věkové složení obyvatelstva v obcích Plzeňského kraje k 31. 12. 2016 - celkem

5. pokračování

	Kód obce	Okres	Celkem	v tom ve věkové skupině		
				0–14	15–64	65+
Myslív	556734	KT	413	54	267	92
Myslovice	541745	KT	130	23	74	33
Mýto	560014	RO	1 520	229	1 003	288
Nadryby	559253	PS	127	26	86	15
Nalžovské Hory	556751	KT	1 171	157	752	262
Nebílovy	540340	PJ	348	51	231	66
Nečtiny	559261	PS	615	77	391	147
Nehodiv	578223	KT	69	12	43	14
Nekmíř	559270	PS	489	73	323	93
Nekvasovy	558095	PJ	169	18	115	36
Nemanice	554006	DO	259	44	181	34
Němčice	599166	DO	131	21	88	22
Němčovice	566837	RO	173	37	114	22
Nepomuk	558109	PJ	3 716	599	2 479	638
Netunice	558117	PJ	199	38	126	35
Neuměř	554022	DO	141	19	93	29
Neurazy	558125	PJ	875	109	576	190
Nevíd	541192	RO	180	30	112	38
Nevolice	554031	DO	196	29	142	25
Nevřeň	559288	PS	285	41	198	46
Nezamyslice	578533	KT	212	22	130	60
Nezbavětice	553590	PM	217	29	154	34
Nezdice	542296	PJ	216	29	144	43
Nezdice na Šumavě	556815	KT	322	42	189	91
Nezdřev	540102	PJ	106	9	71	26
Nezvěstice	558141	PM	1 447	226	917	304
Nová Ves	540269	PJ	290	55	191	44
Nová Ves	599131	DO	135	16	85	34
Nové Mitrovce	558176	PJ	319	42	207	70
Nový Kramolín	554057	DO	212	30	152	30
Nýrsko	556831	KT	4 945	710	3 380	855
Nýřany	559300	PS	6 981	1 084	4 650	1 247
Obora	541443	TC	134	25	89	20
Obora	559318	PS	549	93	353	103
Obytce	541915	KT	200	36	128	36
Olbramov	566888	TC	54	8	31	15
Olšany	541958	KT	207	19	143	45
Oplot	539783	PJ	321	43	214	64
Osek	560057	RO	1 330	238	887	205
Oselce	558184	PJ	341	44	204	93
Ostrov u Bezdržic	559326	PS	210	36	130	44
Ostrovec-Lhotka	566993	RO	99	13	60	26
Ostřetice	578061	KT	74	21	43	10
Osvračín	554073	DO	604	92	411	101
Ošelín	541681	TC	158	32	105	21
Otěšice	540293	PJ	140	13	92	35
Otov	566209	DO	101	12	75	14
Pačejov	556912	KT	754	91	466	197
Pařezov	599182	DO	178	35	117	26
Pasečnice	554081	DO	207	28	143	36
Pastuchovice	566781	PS	73	10	49	14
Pec	554090	DO	226	28	146	52
Pelechy	566373	DO	76	9	56	11



Tab. 5.2 Věkové složení obyvatelstva v obcích Plzeňského kraje k 31. 12. 2016 - celkem

6. pokračování

	Kód obce	Okres	Celkem	v tom ve věkové skupině		
				0–14	15–64	65+
Pernarec	559334	PS	764	96	559	109
Petrovice u Sušice	556921	KT	633	110	405	118
Planá	561134	TC	5 387	816	3 608	963
Pláně	530336	PS	271	43	168	60
Plánice	556955	KT	1 636	223	1 095	318
Plasy	559351	PS	2 671	379	1 757	535
Plešnice	559369	PS	287	62	198	27
Plískov	566861	RO	125	19	74	32
Plzeň	554791	PM	170 548	24 931	111 010	34 607
Pňovany	559377	PS	441	58	278	105
Poběžovice	554111	DO	1 551	213	1 002	336
Pocinovice	554120	DO	568	86	373	109
Poděvousy	566365	DO	255	38	170	47
Podmokly	551686	KT	161	29	103	29
Podmokly	560081	RO	253	41	158	54
Polánka	553565	PJ	47	6	30	11
Poleň	541788	KT	280	38	180	62
Postřekov	554138	DO	1 129	153	741	235
Potvorov	530247	PS	134	15	89	30
Prádlo	558231	PJ	262	32	175	55
Prášíly	556084	KT	157	26	108	23
Prostiboř	541486	TC	133	14	97	22
Předenice	540412	PJ	225	36	146	43
Předslav	557005	KT	754	121	490	143
Přehýšov	559393	PS	457	52	322	83
Přestavky	530131	PJ	232	29	152	51
Přeštice	558249	PJ	7 106	995	4 761	1 350
Příchovice	558257	PJ	1 083	164	736	183
Příkosice	579131	RO	427	76	260	91
Přimda	561151	TC	1 570	335	1 024	211
Příšov	567086	PS	298	42	210	46
Přívětice	560111	RO	207	23	124	60
Ptenín	558265	PJ	192	23	128	41
Pučlice	554154	DO	347	57	217	73
Rabí	557013	KT	506	81	319	106
Radkovice	540421	PJ	104	19	64	21
Radnice	560120	RO	1 785	235	1 200	350
Raková	566942	RO	235	40	161	34
Rejštejn	557021	KT	247	39	155	53
Rochlov	559423	PS	283	47	190	46
Rokycany	559717	RO	14 014	2 085	9 284	2 645
Roupov	558290	PJ	250	30	164	56
Rozvadov	561169	TC	703	112	504	87
Rybnice	559431	PS	535	95	351	89
Rybník	554189	DO	181	36	116	29
Řenče	558303	PJ	920	138	612	170
Sebečice	560146	RO	68	7	37	24
Seč	558311	PJ	302	49	209	44
Sedlec	530271	PS	91	17	59	15
Sedliště	540692	PJ	101	7	72	22
Semněvice	554201	DO	212	65	123	24
Sirá	546488	RO	136	28	81	27
Skapce	579467	TC	112	17	71	24

Tab. 5.2 Věkové složení obyvatelstva v obcích Plzeňského kraje k 31. 12. 2016 - celkem

7. pokračování

	Kód obce	Okres	Celkem	v tom ve věkové skupině		
				0–14	15–64	65+
Skašov	539937	PJ	228	30	149	49
Skomelno	566845	RO	213	31	134	48
Skořice	506664	RO	252	31	175	46
Slatina	566748	PS	64	6	37	21
Slatina	578436	KT	104	10	69	25
Smědčice	540722	RO	275	62	177	36
Soběkury	558346	PJ	593	82	387	124
Soběšice	557099	KT	390	44	232	114
Spálené Poříčí	558362	PJ	2 709	436	1 758	515
Spáňov	554251	DO	188	31	124	33
Srbice	554260	DO	391	47	249	95
Srby	540676	PJ	169	16	106	47
Srby	554278	DO	446	78	288	80
Srní	557111	KT	235	27	168	40
Staňkov	554294	DO	3 350	529	2 178	643
Staré Sedliště	561185	TC	1 264	264	845	155
Staré Sedlo	561193	TC	271	47	174	50
Starý Plzenec	558371	PM	5 003	782	3 273	948
Stod	558389	PJ	3 608	497	2 377	734
Strašice	560162	RO	2 496	364	1 717	415
Strašín	557129	KT	322	46	206	70
Stráž	554316	DO	221	16	167	38
Stráž	561207	TC	1 121	184	761	176
Strážov	557137	KT	1 413	231	871	311
Střelice	540056	PJ	139	21	96	22
Stříbro	561215	TC	7 705	1 068	5 249	1 388
Střížovice	558401	PJ	394	55	272	67
Studánka	561223	TC	490	87	331	72
Studená	553603	PS	36	-	26	10
Sulislav	561231	TC	213	32	142	39
Sušice	557153	KT	11 127	1 622	7 144	2 361
Svéradice	557161	KT	325	37	213	75
Svojkovice	541176	RO	408	58	269	81
Svojšíň	561258	TC	439	79	299	61
Sytno	557081	TC	336	36	247	53
Štáhlavy	558427	PM	2 548	424	1 567	557
Štěnovice	558435	PJ	2 021	398	1 324	299
Štěnovický Borek	539741	PM	574	120	370	84
Štichov	566101	DO	79	14	51	14
Štichovice	578797	PS	111	8	78	25
Štítov	579343	RO	58	6	42	10
Švihov	557200	KT	1 691	261	1 061	369
Tachov	560715	TC	12 699	1 715	8 675	2 309
Tatiná	578983	PS	248	38	172	38
Těně	560189	RO	279	33	190	56
Terešov	566802	RO	162	21	122	19
Těškov	546526	RO	303	38	200	65
Tis u Blatna	559482	PS	106	19	67	20
Tisová	541621	TC	465	79	322	64
Tlučná	559491	PS	3 244	592	2 147	505
Tlumačov	554341	DO	432	73	278	81
Tojice	578614	PJ	95	11	60	24
Trhanov	554359	DO	537	73	346	118



Tab. 5.2 Věkové složení obyvatelstva v obcích Plzeňského kraje k 31. 12. 2016 - celkem

8. pokračování

	Kód obce	Okres	Celkem	v tom ve věkové skupině		
				0–14	15–64	65+
Trnová	559504	PS	893	141	584	168
Trokavec	579246	RO	98	6	73	19
Trpísty	561291	TC	237	31	155	51
Třebčice	578592	PJ	113	14	84	15
Třemešné	561304	TC	384	54	251	79
Třemošná	559521	PS	4 946	746	3 199	1 001
Tužice	553522	KT	90	8	62	20
Týček	546534	RO	209	23	144	42
Tymákov	558460	PM	969	193	625	151
Týnec	541885	KT	340	53	224	63
Týniště	539929	PJ	44	3	32	9
Úboč	566161	DO	111	18	79	14
Úherce	546411	PS	364	79	236	49
Újezd	554383	DO	414	84	265	65
Újezd nade Mží	566594	PS	100	19	63	18
Újezd u Plánice	578321	KT	109	16	70	23
Újezd u Svatého Kříže	546551	RO	241	22	156	63
Úlice	559555	PS	504	59	353	92
Únehle	541435	TC	138	29	91	18
Únějovice	554391	DO	112	18	77	17
Úněšov	559563	PS	573	68	388	117
Únětice	540528	PJ	142	20	95	27
Úsilov	554405	DO	134	13	98	23
Úterý	559571	PS	475	81	310	84
Útušice	558486	PJ	665	98	440	127
Vejprnice	559580	PS	4 191	904	2 732	555
Vejvanov	560227	RO	234	39	144	51
Velečín	578924	PS	64	5	31	28
Velhartice	557366	KT	821	101	542	178
Velké Hydčice	557374	KT	253	29	178	46
Velký Bor	557382	KT	542	89	365	88
Velký Malahov	554413	DO	260	56	167	37
Ves Touškov	558494	PJ	363	51	246	66
Veselá	560235	RO	285	54	190	41
Vidice	554421	DO	167	31	106	30
Visky	579289	RO	46	9	29	8
Vlčí	566691	PJ	60	8	34	18
Vlčtejn	540706	PJ	86	10	55	21
Vlkanov	566250	DO	136	33	85	18
Vochov	559601	PS	866	167	571	128
Volduchy	560251	RO	1 169	213	748	208
Vranov	579491	TC	166	24	115	27
Vrčeň	558559	PJ	321	52	214	55
Vrhaveč	557455	KT	897	140	589	168
Vřeskovice	566055	KT	306	44	203	59
Vstíš	558567	PJ	493	67	336	90
Všehrdy	566497	PS	55	11	35	9
Všekary	566071	DO	111	24	70	17
Všenice	566799	RO	270	46	167	57
Všepadly	554448	DO	44	2	28	14
Všeruby	554456	DO	779	105	543	131
Všeruby	559628	PS	1 402	269	950	183
Výrov	566969	PS	451	66	296	89

Tab. 5.2 Věkové složení obyvatelstva v obcích Plzeňského kraje k 31. 12. 2016 - celkem

dokončení

	Kód obce	Okres	Celkem	v tom ve věkové skupině		
				0–14	15–64	65+
Vysoká Libyně	530280	PS	234	33	161	40
Zadní Chodov	541362	TC	255	40	169	46
Zahořany	554464	DO	977	155	657	165
Zahrádka	578827	PS	156	25	108	23
Záchlumí	541664	TC	391	74	256	61
Zavlekov	557463	KT	418	59	279	80
Zbiroh	560260	RO	2 485	361	1 674	450
Zborovy	578312	KT	110	5	81	24
Zbůch	559661	PS	2 291	400	1 471	420
Zdemyslice	558583	PJ	600	93	402	105
Zemětice	558591	PJ	275	33	178	64
Zhoř	541460	TC	142	28	97	17
Zruč-Senec	559679	PS	3 232	536	2 115	581
Zvíkovec	541061	RO	204	30	146	28
Žákava	530182	PJ	460	88	306	66
Ždánov	554472	DO	156	29	97	30
Ždírec	558605	PJ	473	66	308	99
Železná Ruda	557528	KT	1 636	222	1 154	260
Žihle	559695	PS	1 354	181	907	266
Žihobce	557536	KT	595	84	374	137
Žichovice	557544	KT	656	79	434	143
Žilov	559709	PS	423	61	293	69
Žinkovy	558630	PJ	880	118	501	261
Životice	540137	PJ	41	-	23	18



Tab. 5.2 Věkové složení obyvatelstva v obcích Plzeňského kraje k 31. 12. 2016 - muži

	Kód obce	Okres	Celkem	v tom ve věkové skupině		
				0–14	15–64	65+
Babylon	553433	DO	162	22	112	28
Bdeněves	566756	PS	344	74	227	43
Běhařov	541842	KT	129	16	97	16
Bělá nad Radbuzou	553441	DO	911	131	629	151
Benešovice	560723	TC	90	9	65	16
Běšiny	555797	KT	413	80	265	68
Bezděkov	541095	RO	65	9	45	11
Bezděkov	555801	KT	454	82	294	78
Bezdrůžice	560740	TC	455	68	316	71
Bezvěrov	558656	PS	344	61	213	70
Bílov	530239	PS	41	4	27	10
Biřkov	578088	KT	61	13	32	16
Blatnice	558672	PS	418	66	281	71
Blažim	566764	PS	36	7	21	8
Blížejov	553450	DO	775	165	525	85
Blovice	557587	PJ	2 030	327	1 381	322
Bohy	566471	PS	68	14	32	22
Bolešiny	555835	KT	380	68	264	48
Bolkov	540463	PJ	21	2	11	8
Bor	560758	TC	2 081	350	1 477	254
Borovno	566705	PJ	41	3	32	6
Borovy	542156	PJ	117	17	81	19
Brnířov	566136	DO	201	34	129	38
Brod nad Tichou	541605	TC	119	21	82	16
Brodeslavy	566489	PS	33	4	20	9
Broumov	541401	TC	73	13	53	7
Břasy	559725	RO	1 092	171	715	206
Březina	559733	RO	184	28	123	33
Břežany	541923	KT	103	20	70	13
Bučí	558699	PS	89	17	62	10
Budětice	555894	KT	151	16	99	36
Bujesily	559741	RO	31	6	19	6
Buková	546372	PJ	117	20	81	16
Bukovec	553506	DO	48	14	25	9
Bukovník	530085	KT	32	5	21	6
Bušovice	559750	RO	303	43	209	51
Cebiv	560782	TC	133	18	104	11
Cekov	559768	RO	70	8	52	10
Ctiboř	579459	TC	164	21	113	30
Čachrov	555941	KT	289	43	191	55
Částkov	560804	TC	193	34	126	33
Čečovice	566080	DO	61	17	41	3
Čeminy	558711	PS	129	20	91	18
Čermná	553514	DO	119	16	82	21
Černíkov	553531	KT	165	20	126	19
Černíkovice	566632	PS	35	4	27	4
Černošín	560812	TC	588	87	408	93
Černovice	566098	DO	79	10	48	21
Čerňovice	530328	PS	99	16	67	16
Červené Poříčí	542172	KT	123	20	81	22
Česká Bříza	558745	PS	284	59	174	51
Česká Kubice	553549	DO	482	85	345	52
Číhaň	542024	KT	93	8	66	19

Tab. 5.2 Věkové složení obyvatelstva v obcích Plzeňského kraje k 31. 12. 2016 - muži

1. pokračování

	Kód obce	Okres	Celkem	v tom ve věkové skupině		
				0–14	15–64	65+
Čilá	540927	RO	7	-	7	-
Čímice	578495	KT	85	11	48	26
Čižice	557641	PJ	265	45	165	55
Čížkov	557650	PJ	341	49	217	75
Čmelíny	578568	PJ	73	10	47	16
Dešenice	556041	KT	350	44	244	62
Díly	553557	DO	189	26	131	32
Dlažov	556068	KT	245	47	158	40
Dlouhá Ves	556076	KT	466	75	310	81
Dlouhý Újezd	560839	TC	205	30	156	19
Dnešice	557668	PJ	431	52	305	74
Dobršín	530123	KT	53	9	34	10
Dobřany	557676	PJ	3 083	590	2 014	479
Dobříč	558770	PS	213	29	143	41
Dobřív	559776	RO	655	119	435	101
Dolany	556106	KT	451	78	289	84
Dolany	558788	PS	154	39	89	26
Dolce	539945	PJ	143	14	112	17
Dolní Bělá	558796	PS	215	23	151	41
Dolní Hradiště	558800	PS	33	4	23	6
Dolní Lukavice	557684	PJ	468	77	320	71
Domažlice	553425	DO	5 352	866	3 583	903
Domoraz	578517	KT	32	3	21	8
Drahkov	540251	PJ	64	8	47	9
Drahoňův Újezd	530379	RO	68	10	43	15
Drahotín	553573	DO	100	22	63	15
Dražeň	578665	PS	75	13	51	11
Draženov	553581	DO	209	42	135	32
Dražovice	566683	KT	86	10	61	15
Druztová	558834	PS	368	77	232	59
Dýšina	558851	PM	908	152	614	142
Ejpovice	559792	RO	339	73	211	55
Erpužice	560855	TC	181	27	126	28
Frymburk	578525	KT	52	10	33	9
Halže	560863	TC	487	79	349	59
Hamry	578240	KT	73	10	49	14
Hartmanice	556181	KT	532	71	360	101
Hejná	541796	KT	86	11	56	19
Heřmanova Huť	558869	PS	883	128	599	156
Hlavňovice	556203	KT	247	40	156	51
Hlince	566390	PS	36	1	28	7
Hlohová	553620	DO	134	16	89	29
Hlohovčice	566641	DO	86	9	62	15
Hlohovice	559806	RO	151	17	102	32
Hnačov	542083	KT	51	6	35	10
Hněvnice	530221	PS	57	7	41	9
Holoubkov	559814	RO	681	80	467	134
Holovousy	566730	PS	26	1	16	9
Holýšov	553654	DO	2 444	416	1 641	387
Honezovice	540668	PJ	122	17	86	19
Hora Svatého Václava	566276	DO	29	1	20	8
Horažďovice	556254	KT	2 592	404	1 707	481
Horní Bělá	558877	PS	309	49	207	53



Tab. 5.2 Věkové složení obyvatelstva v obcích Plzeňského kraje k 31. 12. 2016 - muži

2. pokračování

	Kód obce	Okres	Celkem	v tom ve věkové skupině		
				0–14	15–64	65+
Horní Bříza	558885	PS	2 093	323	1 475	295
Horní Kamenice	553662	DO	118	16	80	22
Horní Kozolupy	541290	TC	137	20	91	26
Horní Lukavice	539821	PJ	213	31	146	36
Horská Kvilda	542091	KT	28	4	19	5
Horšice	557722	PJ	213	34	150	29
Horšovský Týn	553671	DO	2 507	372	1 712	423
Hostouň	553689	DO	703	121	483	99
Hošťka	560898	TC	229	34	171	24
Hradec	557731	PJ	282	40	202	40
Hrádek	556301	KT	711	127	487	97
Hrádek	559822	RO	1 455	224	969	262
Hradešice	556319	KT	218	32	146	40
Hradiště	541001	RO	17	3	7	7
Hradiště	557749	PJ	113	13	78	22
Hradiště	566179	DO	95	19	59	17
Hromnice	558915	PS	616	84	426	106
Hůrky	559849	RO	115	14	70	31
Hvozd	558931	PS	126	20	85	21
Hvoždany	566331	DO	15	2	11	2
Chanovice	556335	KT	390	58	263	69
Cheznovice	559857	RO	371	64	246	61
Chlistov	556343	KT	62	10	39	13
Chlum	540803	RO	22	2	12	8
Chlum	557773	PJ	118	21	74	23
Chlumčany	557781	PJ	1 198	179	836	183
Chlumy	540307	PJ	131	7	92	32
Chocenice	557803	PJ	285	42	193	50
Chocomyšl	553727	DO	53	8	37	8
Chodov	553735	DO	383	59	254	70
Chodová Planá	560901	TC	964	167	660	137
Chodská Lhota	553743	DO	205	33	139	33
Chodský Újezd	560910	TC	388	56	268	64
Chomle	541141	RO	38	6	22	10
Chotěšov	557838	PJ	1 425	244	945	236
Chotíkov	558940	PS	571	96	401	74
Chrást	558966	PM	943	156	600	187
Chrastavice	553751	DO	209	43	144	22
Chříč	558974	PS	113	8	87	18
Chudenice	556378	KT	379	68	244	67
Chudenín	556386	KT	317	62	209	46
Chválenice	557846	PM	370	72	253	45
Janovice nad Úhlavou	556394	KT	1 124	202	781	141
Jarov	558982	PS	69	9	45	15
Jarov	578541	PJ	122	11	79	32
Javor	541869	KT	36	6	26	4
Ježovy	541753	KT	116	18	81	17
Kaceřov	558991	PS	72	16	50	6
Kakejcov	579017	RO	50	9	28	13
Kamenec	566811	RO	33	7	23	3
Kamenný Újezd	541150	RO	394	80	260	54
Kanice	566144	DO	104	26	62	16
Kaničky	553778	DO	15	2	11	2

Tab. 5.2 Věkové složení obyvatelstva v obcích Plzeňského kraje k 31. 12. 2016 - muži

3. pokračování

	Kód obce	Okres	Celkem	v tom ve věkové skupině		
				0–14	15–64	65+
Kařez	559903	RO	338	59	227	52
Kařízek	530361	RO	27	8	13	6
Kasejovice	557862	PJ	654	89	437	128
Kašperské Hory	556432	KT	723	109	479	135
Kaznějov	559008	PS	1 509	261	979	269
Kbel	557871	PJ	172	23	114	35
Kbelany	538183	PS	44	6	33	5
Kdyně	553786	DO	2 518	388	1 727	403
Kejnice	541826	KT	50	5	37	8
Klabava	559911	RO	224	29	150	45
Kladruby	559920	RO	87	5	61	21
Kladruby	560928	TC	821	145	559	117
Klášteř	557897	PJ	114	19	73	22
Klatovy	555771	KT	10 757	1 647	7 146	1 964
Klenčí pod Čerchovem	553794	DO	652	118	429	105
Klenová	541851	KT	62	11	41	10
Kočíň	578771	PS	71	12	51	8
Kočov	541559	TC	98	18	73	7
Kokašice	541494	TC	132	30	90	12
Kolinec	556467	KT	724	104	490	130
Koloveč	553816	DO	495	69	336	90
Konstantinovy Lázně	560952	TC	432	47	290	95
Kopidlo	559024	PS	79	17	41	21
Kornatice	579033	RO	96	15	71	10
Koryta	559032	PS	69	10	48	11
Kostelec	503916	TC	289	51	216	22
Kotovice	540633	PJ	158	28	103	27
Kout na Šumavě	553824	DO	548	75	377	96
Kovčín	578177	KT	40	4	31	5
Kozlovice	540200	PJ	50	5	35	10
Kozojedy	559041	PS	294	34	206	54
Kozolupy	559059	PS	513	77	358	78
Kožlany	559067	PS	720	109	485	126
Kralovice	559075	PS	1 713	255	1 183	275
Kramolín	557943	PJ	45	8	31	6
Krašovice	559083	PS	193	21	126	46
Krsy	559091	PS	121	12	91	18
Křelovice	559105	PS	121	15	92	14
Křenice	556505	KT	107	21	68	18
Křenovy	553832	DO	81	12	58	11
Kšice	560979	TC	105	15	75	15
Kunějovice	559121	PS	81	11	62	8
Kvášňovice	541931	KT	51	6	32	13
Kvíčovice	553841	DO	206	39	137	30
Kyšice	559130	PM	488	90	339	59
Ledce	559148	PS	409	79	267	63
Lesná	561002	TC	235	29	183	23
Lestkov	561011	TC	202	26	150	26
Letiny	557951	PJ	339	54	213	72
Letkov	540561	PM	332	66	220	46
Lhota pod Radčem	567001	RO	161	30	104	27
Lhotka u Radnic	559946	RO	32	4	20	8
Lhůta	578606	PM	91	16	52	23



Tab. 5.2 Věkové složení obyvatelstva v obcích Plzeňského kraje k 31. 12. 2016 - muži

4. pokračování

	Kód obce	Okres	Celkem	v tom ve věkové skupině		
				0–14	15–64	65+
Libkov	553859	DO	55	11	35	9
Liblín	559954	RO	149	12	85	52
Líně	559164	PS	1 295	225	889	181
Lisov	540064	PJ	58	7	38	13
Líšina	540617	PJ	79	12	44	23
Líšná	559962	RO	94	24	56	14
Líšňany	559172	PS	363	64	234	65
Líté	566420	PS	109	13	77	19
Litohlavy	553611	RO	260	41	169	50
Lochousice	566462	PS	63	8	42	13
Lom u Tachova	541702	TC	214	36	155	23
Lomec	578070	KT	68	8	54	6
Losiná	558001	PM	637	98	440	99
Loučim	553867	DO	67	12	33	22
Louňová	558010	PJ	47	6	32	9
Loza	566446	PS	134	18	97	19
Lužany	558028	PJ	321	53	210	58
Luženičky	553891	DO	191	30	135	26
Malý Bor	556629	KT	257	20	196	41
Manětín	559202	PS	582	72	390	120
Maňovice	578410	KT	28	4	21	3
Meclov	553913	DO	574	109	379	86
Měčín	556637	KT	593	81	405	107
Medový Újezd	579009	RO	113	19	71	23
Měcholupy	539716	PJ	111	16	77	18
Merklín	558044	PJ	603	110	397	96
Město Touškov	559211	PS	1 044	190	689	165
Mešno	579084	RO	42	3	32	7
Mezholezy (dříve okres Domažlice)	553921	DO	47	11	29	7
Mezholezy (dříve okres Horšovský Týn)	553930	DO	72	7	51	14
Mezihoří	578461	KT	31	4	22	5
Milavče	553948	DO	303	55	203	45
Mileč	558052	PJ	209	23	152	34
Milínov	530140	PJ	103	22	64	17
Milíře	541532	TC	129	19	97	13
Mirošov	559997	RO	1 117	167	732	218
Mířkov	553956	DO	149	29	104	16
Míšov	546399	PJ	59	10	42	7
Mladotice	559237	PS	277	48	185	44
Mladý Smolivec	558061	PJ	354	48	247	59
Mlečice	560006	RO	158	29	104	25
Mlýnské Struhadlo	542059	KT	32	4	21	7
Mnichov	566292	DO	115	25	70	20
Močerady	599174	DO	31	2	24	5
Modrava	542148	KT	39	5	28	6
Mohelnice	558079	PJ	27	3	20	4
Mochtín	556718	KT	532	94	350	88
Mokrosuky	556726	KT	66	11	41	14
Mokrouše	540641	PM	128	20	94	14
Mrákov	553981	DO	588	88	398	102
Mrtník	559245	PS	165	21	123	21
Mutěnin	553999	DO	128	12	95	21
Myslínka	566543	PS	102	13	83	6

Tab. 5.2 Věkové složení obyvatelstva v obcích Plzeňského kraje k 31. 12. 2016 - muži

5. pokračování

	Kód obce	Okres	Celkem	v tom ve věkové skupině		
				0–14	15–64	65+
Myslív	556734	KT	209	32	133	44
Myslovice	541745	KT	63	8	42	13
Mýto	560014	RO	773	121	519	133
Nadryby	559253	PS	64	12	47	5
Nalžovské Hory	556751	KT	591	77	415	99
Nebílovy	540340	PJ	176	23	124	29
Nečtiny	559261	PS	314	33	212	69
Nehodiv	578223	KT	29	4	22	3
Nekmíř	559270	PS	250	31	170	49
Nekvasovy	558095	PJ	93	9	65	19
Nemanice	554006	DO	131	20	96	15
Němčice	599166	DO	70	12	48	10
Němčovice	566837	RO	89	17	58	14
Nepomuk	558109	PJ	1 883	293	1 313	277
Netunice	558117	PJ	98	19	62	17
Neuměř	554022	DO	74	6	54	14
Neurazy	558125	PJ	485	46	343	96
Nevíd	541192	RO	90	14	56	20
Nevolice	554031	DO	99	19	72	8
Nevřeň	559288	PS	155	28	103	24
Nezamyslice	578533	KT	112	5	72	35
Nezbavětice	553590	PM	110	12	84	14
Nezdice	542296	PJ	102	16	64	22
Nezdice na Šumavě	556815	KT	160	19	95	46
Nezdřev	540102	PJ	54	3	39	12
Nezvěstice	558141	PM	710	111	469	130
Nová Ves	540269	PJ	143	27	98	18
Nová Ves	599131	DO	67	5	44	18
Nové Mitrovce	558176	PJ	178	25	121	32
Nový Kramolín	554057	DO	107	10	84	13
Nýrsko	556831	KT	2 451	366	1 732	353
Nýřany	559300	PS	3 424	560	2 346	518
Obora	541443	TC	70	16	44	10
Obora	559318	PS	273	45	179	49
Obytce	541915	KT	103	20	65	18
Olbramov	566888	TC	28	3	18	7
Olšany	541958	KT	107	9	77	21
Oplot	539783	PJ	169	25	118	26
Osek	560057	RO	677	127	451	99
Oselce	558184	PJ	165	19	105	41
Ostrov u Bezručic	559326	PS	107	19	65	23
Ostrovec-Lhotka	566993	RO	45	3	32	10
Ostřetice	578061	KT	33	11	16	6
Osvračín	554073	DO	302	46	213	43
Ošelín	541681	TC	79	13	56	10
Otěšice	540293	PJ	72	7	47	18
Otov	566209	DO	53	5	41	7
Pačejov	556912	KT	389	50	246	93
Pařezov	599182	DO	92	17	59	16
Pasečnice	554081	DO	108	16	76	16
Pastuchovice	566781	PS	34	3	26	5
Pec	554090	DO	118	20	74	24
Pelechy	566373	DO	41	5	31	5



Tab. 5.2 Věkové složení obyvatelstva v obcích Plzeňského kraje k 31. 12. 2016 - muži

6. pokračování

	Kód obce	Okres	Celkem	v tom ve věkové skupině		
				0–14	15–64	65+
Pernarec	559334	PS	387	51	292	44
Petrovice u Sušice	556921	KT	319	55	206	58
Planá	561134	TC	2 648	421	1 806	421
Pláně	530336	PS	140	25	86	29
Plánice	556955	KT	824	117	573	134
Plasy	559351	PS	1 336	200	903	233
Plešnice	559369	PS	135	32	91	12
Plískov	566861	RO	66	9	42	15
Plzeň	554791	PM	82 946	12 655	55 865	14 426
Pňovany	559377	PS	225	28	151	46
Poběžovice	554111	DO	748	96	501	151
Pocinovice	554120	DO	301	42	208	51
Poděvousy	566365	DO	142	21	99	22
Podmokly	551686	KT	78	13	53	12
Podmokly	560081	RO	135	20	89	26
Polánka	553565	PJ	29	2	20	7
Poleň	541788	KT	146	19	100	27
Postřekov	554138	DO	576	78	395	103
Potvorov	530247	PS	68	4	47	17
Prádlo	558231	PJ	157	17	112	28
Prášily	556084	KT	80	14	55	11
Prostiboř	541486	TC	78	9	56	13
Předenice	540412	PJ	102	13	71	18
Předslav	557005	KT	373	55	248	70
Přehýšov	559393	PS	241	34	170	37
Přestavky	530131	PJ	116	15	77	24
Přeštice	558249	PJ	3 527	492	2 443	592
Příchovice	558257	PJ	559	91	387	81
Příkosice	579131	RO	220	38	140	42
Přimda	561151	TC	816	173	542	101
Příšov	567086	PS	147	17	108	22
Přivětice	560111	RO	112	10	77	25
Ptenín	558265	PJ	94	13	66	15
Puclice	554154	DO	173	31	110	32
Rabí	557013	KT	252	40	166	46
Radkovice	540421	PJ	61	13	41	7
Radnice	560120	RO	894	117	624	153
Raková	566942	RO	115	17	84	14
Rejštejn	557021	KT	128	21	86	21
Rochlov	559423	PS	138	22	94	22
Rokycany	559717	RO	6 834	1 086	4 651	1 097
Roupov	558290	PJ	130	20	91	19
Rozvadov	561169	TC	347	59	253	35
Rybnice	559431	PS	265	40	180	45
Rybník	554189	DO	93	13	64	16
Řenče	558303	PJ	472	70	318	84
Sebečice	560146	RO	43	3	25	15
Seč	558311	PJ	142	28	98	16
Sedlec	530271	PS	49	11	31	7
Sedliště	540692	PJ	54	1	41	12
Semněvice	554201	DO	109	32	68	9
Sirá	546488	RO	69	18	42	9
Skapce	579467	TC	56	11	37	8

Tab. 5.2 Věkové složení obyvatelstva v obcích Plzeňského kraje k 31. 12. 2016 - muži

7. pokračování

	Kód obce	Okres	Celkem	v tom ve věkové skupině		
				0–14	15–64	65+
Skašov	539937	PJ	111	8	82	21
Skomelno	566845	RO	110	17	70	23
Skořice	506664	RO	138	19	95	24
Slatina	566748	PS	34	4	18	12
Slatina	578436	KT	55	1	45	9
Smědčice	540722	RO	131	26	89	16
Soběkury	558346	PJ	309	46	207	56
Soběšice	557099	KT	191	22	121	48
Spálené Poříčí	558362	PJ	1 375	232	907	236
Spáňov	554251	DO	97	16	68	13
Srbice	554260	DO	196	27	119	50
Srby	540676	PJ	87	7	56	24
Srby	554278	DO	224	43	144	37
Srní	557111	KT	113	14	79	20
Staňkov	554294	DO	1 678	276	1 120	282
Staré Sedliště	561185	TC	644	133	443	68
Staré Sedlo	561193	TC	134	14	97	23
Starý Plzenec	558371	PM	2 441	377	1 648	416
Stod	558389	PJ	1 819	268	1 240	311
Strašice	560162	RO	1 256	186	895	175
Strašín	557129	KT	163	20	111	32
Stráž	554316	DO	119	8	93	18
Stráž	561207	TC	570	94	401	75
Strážov	557137	KT	730	122	461	147
Střelice	540056	PJ	66	4	51	11
Stříbro	561215	TC	3 832	557	2 686	589
Střížovice	558401	PJ	198	27	138	33
Studánka	561223	TC	255	47	179	29
Studená	553603	PS	19	-	13	6
Sulislav	561231	TC	116	13	85	18
Sušice	557153	KT	5 361	825	3 582	954
Svéradice	557161	KT	155	16	106	33
Svojkovice	541176	RO	205	25	140	40
Svojšín	561258	TC	205	32	146	27
Sytno	557081	TC	190	14	152	24
Štáhlavy	558427	PM	1 273	237	785	251
Štěnovice	558435	PJ	1 007	210	665	132
Štěnovický Borek	539741	PM	286	56	188	42
Štichov	566101	DO	39	6	27	6
Štichovice	578797	PS	58	6	39	13
Štítov	579343	RO	35	2	27	6
Švihov	557200	KT	824	126	540	158
Tachov	560715	TC	6 211	846	4 399	966
Tatiná	578983	PS	128	20	90	18
Těně	560189	RO	133	17	92	24
Terešov	566802	RO	85	13	68	4
Těškov	546526	RO	143	22	95	26
Tis u Blatna	559482	PS	54	9	33	12
Tisová	541621	TC	248	45	176	27
Tlučná	559491	PS	1 620	319	1 081	220
Tlumačov	554341	DO	214	34	145	35
Tojice	578614	PJ	48	6	34	8
Trhanov	554359	DO	261	27	179	55



Tab. 5.2 Věkové složení obyvatelstva v obcích Plzeňského kraje k 31. 12. 2016 - muži

8. pokračování

	Kód obce	Okres	Celkem	v tom ve věkové skupině		
				0–14	15–64	65+
Trnová	559504	PS	450	74	307	69
Trokavec	579246	RO	44	3	32	9
Trpísty	561291	TC	133	19	90	24
Třebčice	578592	PJ	72	9	56	7
Třemešné	561304	TC	199	32	131	36
Třemošná	559521	PS	2 483	411	1 614	458
Tužice	553522	KT	46	6	33	7
Týček	546534	RO	104	12	74	18
Tymákov	558460	PM	497	107	313	77
Týnec	541885	KT	174	23	124	27
Týniště	539929	PJ	21	-	16	5
Úboč	566161	DO	61	12	43	6
Úherce	546411	PS	185	44	117	24
Újezd	554383	DO	202	38	136	28
Újezd nade Mží	566594	PS	56	12	36	8
Újezd u Plánice	578321	KT	59	6	42	11
Újezd u Svatého Kříže	546551	RO	131	13	90	28
Úlice	559555	PS	259	34	180	45
Únehle	541435	TC	73	15	51	7
Únějovice	554391	DO	63	11	45	7
Úněšov	559563	PS	298	41	200	57
Únětice	540528	PJ	71	10	50	11
Úsilov	554405	DO	63	5	47	11
Úterý	559571	PS	231	39	152	40
Útušice	558486	PJ	332	47	223	62
Vejprnice	559580	PS	2 066	472	1 351	243
Vejvanov	560227	RO	108	19	70	19
Velečín	578924	PS	35	3	18	14
Velhartice	557366	KT	424	54	289	81
Velké Hydčice	557374	KT	127	15	93	19
Velký Bor	557382	KT	278	51	191	36
Velký Malahov	554413	DO	127	20	91	16
Ves Touškov	558494	PJ	189	25	135	29
Veselá	560235	RO	159	34	109	16
Vidice	554421	DO	80	13	55	12
Visky	579289	RO	20	5	12	3
Vlčí	566691	PJ	25	2	15	8
Vlčtejn	540706	PJ	46	7	30	9
Vlkanov	566250	DO	70	21	43	6
Vochoz	559601	PS	425	81	282	62
Volduchy	560251	RO	580	119	371	90
Vranov	579491	TC	87	9	63	15
Vrčeň	558559	PJ	162	26	111	25
Vrhavěč	557455	KT	452	63	313	76
Vřeskovice	566055	KT	159	28	103	28
Vstíř	558567	PJ	264	37	183	44
Všehrady	566497	PS	28	5	19	4
Všekary	566071	DO	63	17	37	9
Všenice	566799	RO	137	25	83	29
Všepadly	554448	DO	24	1	15	8
Všeruby	554456	DO	403	51	290	62
Všeruby	559628	PS	710	136	495	79
Výrov	566969	PS	241	42	162	37

Tab. 5.2 Věkové složení obyvatelstva v obcích Plzeňského kraje k 31. 12. 2016 - muži

dokončení

	Kód obce	Okres	Celkem	v tom ve věkové skupině		
				0–14	15–64	65+
Vysoká Libyně	530280	PS	120	16	88	16
Zadní Chodov	541362	TC	140	23	100	17
Zahořany	554464	DO	502	87	344	71
Zahrádka	578827	PS	83	14	57	12
Záchlumí	541664	TC	190	35	124	31
Zavlekov	557463	KT	226	28	155	43
Zbiroh	560260	RO	1 213	182	839	192
Zborovy	578312	KT	60	4	43	13
Zbůch	559661	PS	1 167	194	780	193
Zdemyslice	558583	PJ	300	46	202	52
Zemětice	558591	PJ	146	16	102	28
Zhoř	541460	TC	71	11	52	8
Zruč-Senec	559679	PS	1 583	277	1 032	274
Zvíkovec	541061	RO	66	11	43	12
Žákava	530182	PJ	235	44	158	33
Ždánov	554472	DO	78	16	47	15
Ždírec	558605	PJ	242	33	166	43
Železná Ruda	557528	KT	819	114	579	126
Žihle	559695	PS	678	98	465	115
Žihobce	557536	KT	290	38	194	58
Žichovice	557544	KT	321	36	223	62
Žilov	559709	PS	217	32	153	32
Žinkovy	558630	PJ	433	66	250	117
Životice	540137	PJ	21	-	14	7



Tab. 5.2 Věkové složení obyvatelstva v obcích Plzeňského kraje k 31. 12. 2016 - ženy

	Kód obce	Okres	Celkem	v tom ve věkové skupině		
				0–14	15–64	65+
Babylon	553433	DO	148	26	99	23
Bdeněves	566756	PS	306	49	208	49
Běhařov	541842	KT	91	8	72	11
Bělá nad Radbuzou	553441	DO	836	121	544	171
Benešovice	560723	TC	113	24	67	22
Běšiny	555797	KT	394	63	245	86
Bezděkov	541095	RO	67	14	40	13
Bezděkov	555801	KT	473	87	291	95
Bezdrůžice	560740	TC	447	60	297	90
Bezvěrov	558656	PS	324	43	212	69
Bílov	530239	PS	35	3	25	7
Biřkov	578088	KT	69	10	46	13
Blatnice	558672	PS	434	84	269	81
Blažim	566764	PS	29	4	19	6
Blížejov	553450	DO	715	142	473	100
Blovice	557587	PJ	2 123	306	1 306	511
Bohy	566471	PS	63	12	32	19
Bolešiny	555835	KT	402	62	269	71
Bolkov	540463	PJ	33	4	14	15
Bor	560758	TC	2 120	347	1 413	360
Borovno	566705	PJ	49	6	22	21
Borovy	542156	PJ	110	23	68	19
Brnířov	566136	DO	178	20	117	41
Brod nad Tichou	541605	TC	128	17	90	21
Brodeslavy	566489	PS	35	1	21	13
Broumov	541401	TC	64	17	40	7
Břasy	559725	RO	1 124	167	678	279
Březina	559733	RO	168	18	113	37
Břežany	541923	KT	94	11	64	19
Bučí	558699	PS	85	9	56	20
Budětice	555894	KT	138	17	74	47
Bujesily	559741	RO	27	-	16	11
Buková	546372	PJ	106	15	67	24
Bukovec	553506	DO	61	15	32	14
Bukovník	530085	KT	39	8	24	7
Bušovice	559750	RO	282	56	170	56
Cebiv	560782	TC	145	24	98	23
Cekov	559768	RO	61	9	39	13
Ctiboř	579459	TC	152	24	100	28
Čachrov	555941	KT	221	22	150	49
Částkov	560804	TC	164	32	104	28
Čečovice	566080	DO	45	12	27	6
Čeminy	558711	PS	132	22	82	28
Čermná	553514	DO	126	16	79	31
Černíkov	553531	KT	172	17	126	29
Černíkovice	566632	PS	39	4	29	6
Černošín	560812	TC	566	79	370	117
Černovice	566098	DO	79	8	28	43
Čerňovice	530328	PS	101	19	65	17
Červené Poříčí	542172	KT	106	12	65	29
Česká Bříza	558745	PS	287	39	188	60
Česká Kubice	553549	DO	439	78	303	58
Číhaň	542024	KT	106	11	72	23

Tab. 5.2 Věkové složení obyvatelstva v obcích Plzeňského kraje k 31. 12. 2016 - ženy

1. pokračování

	Kód obce	Okres	Celkem	v tom ve věkové skupině		
				0–14	15–64	65+
Čilá	540927	RO	9	-	5	4
Čímice	578495	KT	89	11	53	25
Čižice	557641	PJ	264	37	171	56
Čížkov	557650	PJ	315	44	190	81
Čmelíny	578568	PJ	54	9	31	14
Dešenice	556041	KT	329	50	209	70
Díly	553557	DO	189	24	125	40
Dlažov	556068	KT	225	41	142	42
Dlouhá Ves	556076	KT	391	58	257	76
Dlouhý Újezd	560839	TC	179	34	119	26
Dnešice	557668	PJ	390	47	254	89
Dobršín	530123	KT	49	6	35	8
Dobřany	557676	PJ	3 135	538	2 033	564
Dobříč	558770	PS	206	34	125	47
Dobřív	559776	RO	622	89	399	134
Dolany	556106	KT	462	91	282	89
Dolany	558788	PS	141	16	87	38
Dolce	539945	PJ	135	23	90	22
Dolní Bělá	558796	PS	211	27	130	54
Dolní Hradiště	558800	PS	19	1	14	4
Dolní Lukavice	557684	PJ	454	73	290	91
Domažlice	553425	DO	5 825	889	3 623	1 313
Domoraz	578517	KT	20	-	12	8
Drahkov	540251	PJ	59	4	39	16
Drahoňův Újezd	530379	RO	64	12	34	18
Drahotín	553573	DO	94	18	61	15
Dražeň	578665	PS	71	13	46	12
Draženov	553581	DO	210	28	145	37
Dražovice	566683	KT	72	9	49	14
Druztová	558834	PS	399	79	249	71
Dýšina	558851	PM	933	159	587	187
Ejpovice	559792	RO	322	52	207	63
Erpužice	560855	TC	163	18	113	32
Frymburk	578525	KT	63	20	32	11
Halže	560863	TC	475	76	339	60
Hamry	578240	KT	56	8	37	11
Hartmanice	556181	KT	494	58	304	132
Hejná	541796	KT	77	6	52	19
Heřmanova Huť	558869	PS	881	131	554	196
Hlavňovice	556203	KT	238	24	164	50
Hlince	566390	PS	35	5	24	6
Hlohová	553620	DO	133	20	83	30
Hlohovčice	566641	DO	83	8	48	27
Hlohovice	559806	RO	153	13	105	35
Hnačov	542083	KT	41	4	24	13
Hněvnice	530221	PS	55	8	40	7
Holoubkov	559814	RO	744	105	484	155
Holovousy	566730	PS	35	4	19	12
Holýšov	553654	DO	2 560	392	1 673	495
Honezovice	540668	PJ	133	19	87	27
Hora Svatého Václava	566276	DO	40	6	25	9
Horažďovice	556254	KT	2 774	398	1 709	667
Horní Bělá	558877	PS	254	23	166	65



Tab. 5.2 Věkové složení obyvatelstva v obcích Plzeňského kraje k 31. 12. 2016 - ženy

2. pokračování

	Kód obce	Okres	Celkem	v tom ve věkové skupině		
				0–14	15–64	65+
Horní Bříza	558885	PS	2 158	304	1 411	443
Horní Kamenice	553662	DO	123	18	75	30
Horní Kozolupy	541290	TC	120	23	66	31
Horní Lukavice	539821	PJ	206	29	129	48
Horská Kvilda	542091	KT	36	5	23	8
Horšice	557722	PJ	206	31	142	33
Horšovský Týn	553671	DO	2 506	357	1 644	505
Hostouň	553689	DO	633	107	410	116
Hošťka	560898	TC	192	41	126	25
Hradec	557731	PJ	271	30	194	47
Hrádek	556301	KT	690	102	457	131
Hrádek	559822	RO	1 419	199	893	327
Hradešice	556319	KT	205	36	119	50
Hradiště	541001	RO	13	2	6	5
Hradiště	557749	PJ	94	9	51	34
Hradiště	566179	DO	76	10	51	15
Hromnice	558915	PS	592	83	388	121
Hůrky	559849	RO	126	21	74	31
Hvozd	558931	PS	123	18	82	23
Hvoždany	566331	DO	20	2	15	3
Chanovice	556335	KT	336	46	208	82
Cheznovice	559857	RO	355	51	215	89
Chlistov	556343	KT	67	9	41	17
Chlum	540803	RO	22	4	12	6
Chlum	557773	PJ	125	22	75	28
Chlumčany	557781	PJ	1 183	183	766	234
Chlumy	540307	PJ	67	7	45	15
Chocenice	557803	PJ	289	46	194	49
Chocomyšl	553727	DO	60	3	39	18
Chodov	553735	DO	388	58	254	76
Chodová Planá	560901	TC	904	148	617	139
Chodská Lhota	553743	DO	213	28	137	48
Chodský Újezd	560910	TC	384	74	250	60
Chomle	541141	RO	27	2	18	7
Chotěšov	557838	PJ	1 397	213	894	290
Chotíkov	558940	PS	570	85	393	92
Chrást	558966	PM	928	135	583	210
Chrastavice	553751	DO	189	31	132	26
Chříč	558974	PS	92	13	54	25
Chudenice	556378	KT	391	60	235	96
Chudenín	556386	KT	303	48	212	43
Chválenice	557846	PM	347	54	246	47
Janovice nad Úhlavou	556394	KT	1 092	208	716	168
Jarov	558982	PS	70	10	41	19
Jarov	578541	PJ	100	7	59	34
Javor	541869	KT	35	6	19	10
Ježovy	541753	KT	114	24	63	27
Kaceřov	558991	PS	68	9	52	7
Kakejcov	579017	RO	48	8	27	13
Kamenec	566811	RO	31	7	20	4
Kamenný Újezd	541150	RO	395	60	258	77
Kanice	566144	DO	101	16	60	25
Kaničky	553778	DO	12	1	8	3

Tab. 5.2 Věkové složení obyvatelstva v obcích Plzeňského kraje k 31. 12. 2016 - ženy

3. pokračování

	Kód obce	Okres	Celkem	v tom ve věkové skupině		
				0–14	15–64	65+
Kařez	559903	RO	301	46	195	60
Kařízek	530361	RO	24	3	16	5
Kasejovice	557862	PJ	615	84	379	152
Kašperské Hory	556432	KT	748	87	465	196
Kaznějov	559008	PS	1 567	224	1 022	321
Kbel	557871	PJ	144	17	87	40
Kbelany	538183	PS	56	6	39	11
Kdyně	553786	DO	2 724	409	1 677	638
Kejnice	541826	KT	57	6	37	14
Klabava	559911	RO	238	39	139	60
Kladruby	559920	RO	74	10	51	13
Kladruby	560928	TC	763	126	504	133
Klášteř	557897	PJ	98	20	58	20
Klatovy	555771	KT	11 621	1 572	7 289	2 760
Klenčí pod Čerchovem	553794	DO	670	108	421	141
Klenová	541851	KT	51	6	33	12
Kočíň	578771	PS	62	9	44	9
Kočov	541559	TC	103	23	70	10
Kokašice	541494	TC	133	20	89	24
Kolinec	556467	KT	721	111	449	161
Koloveč	553816	DO	493	69	317	107
Konstantinovy Lázně	560952	TC	477	56	287	134
Kopidlo	559024	PS	68	10	38	20
Kornatice	579033	RO	86	15	62	9
Koryta	559032	PS	66	10	41	15
Kostelec	503916	TC	277	53	189	35
Kotovice	540633	PJ	161	27	97	37
Kout na Šumavě	553824	DO	581	85	373	123
Kovčín	578177	KT	44	11	24	9
Kozlovice	540200	PJ	41	7	26	8
Kozojedy	559041	PS	283	32	178	73
Kozolupy	559059	PS	526	83	334	109
Kožlany	559067	PS	725	105	463	157
Kralovice	559075	PS	1 791	270	1 166	355
Kramolín	557943	PJ	66	10	39	17
Krašovice	559083	PS	178	26	111	41
Krsy	559091	PS	111	19	72	20
Křelovice	559105	PS	110	18	71	21
Křenice	556505	KT	103	16	57	30
Křenovy	553832	DO	63	7	42	14
Kšice	560979	TC	97	15	64	18
Kunějovice	559121	PS	86	17	64	5
Kvášňovice	541931	KT	64	5	39	20
Kvíčovice	553841	DO	176	25	122	29
Kyšice	559130	PM	491	90	318	83
Ledce	559148	PS	405	50	278	77
Lesná	561002	TC	228	39	155	34
Lestkov	561011	TC	187	33	119	35
Letiny	557951	PJ	343	42	210	91
Letkov	540561	PM	327	55	219	53
Lhota pod Radčem	567001	RO	155	27	102	26
Lhotka u Radnic	559946	RO	30	2	22	6
Lhůta	578606	PM	90	16	56	18



Tab. 5.2 Věkové složení obyvatelstva v obcích Plzeňského kraje k 31. 12. 2016 - ženy

4. pokračování

	Kód obce	Okres	Celkem	v tom ve věkové skupině		
				0–14	15–64	65+
Libkov	553859	DO	56	11	36	9
Liblín	559954	RO	134	8	63	63
Líně	559164	PS	1 321	231	854	236
Lisov	540064	PJ	58	8	37	13
Líšina	540617	PJ	79	12	46	21
Líšná	559962	RO	94	18	56	20
Líšňany	559172	PS	369	65	255	49
Líté	566420	PS	103	12	70	21
Litohlavy	553611	RO	248	27	162	59
Lochousice	566462	PS	54	8	41	5
Lom u Tachova	541702	TC	199	32	140	27
Lomec	578070	KT	68	15	45	8
Losiná	558001	PM	678	119	439	120
Loučim	553867	DO	63	11	29	23
Louňová	558010	PJ	45	9	26	10
Loza	566446	PS	118	22	77	19
Lužany	558028	PJ	331	50	199	82
Luženičky	553891	DO	177	31	121	25
Malý Bor	556629	KT	235	29	151	55
Manětín	559202	PS	551	76	357	118
Maňovice	578410	KT	19	2	12	5
Meclov	553913	DO	573	109	386	78
Měčín	556637	KT	541	85	332	124
Medový Újezd	579009	RO	130	19	75	36
Měcholupy	539716	PJ	112	16	72	24
Merklín	558044	PJ	585	94	378	113
Město Touškov	559211	PS	1 093	194	699	200
Mešno	579084	RO	40	4	25	11
Mezholezy (dříve okres Domažlice)	553921	DO	57	11	35	11
Mezholezy (dříve okres Horšovský Týn)	553930	DO	54	6	31	17
Mezihorí	578461	KT	32	7	20	5
Milavče	553948	DO	307	43	200	64
Mileč	558052	PJ	175	24	103	48
Milínov	530140	PJ	99	12	61	26
Milíře	541532	TC	114	16	88	10
Mirošov	559997	RO	1 112	135	643	334
Mířkov	553956	DO	129	22	83	24
Míšov	546399	PJ	56	7	36	13
Mladotice	559237	PS	277	53	169	55
Mladý Smolivec	558061	PJ	350	46	217	87
Mlečice	560006	RO	161	27	102	32
Mlýnské Struhadlo	542059	KT	20	2	11	7
Mnichov	566292	DO	104	22	65	17
Močerady	599174	DO	32	6	17	9
Modrava	542148	KT	34	5	25	4
Mohelnice	558079	PJ	34	4	18	12
Mochtín	556718	KT	494	72	324	98
Mokrosuky	556726	KT	60	8	28	24
Mokrouše	540641	PM	134	28	85	21
Mrákov	553981	DO	575	92	367	116
Mrtník	559245	PS	179	24	128	27
Mutěnin	553999	DO	127	23	84	20
Myslinka	566543	PS	94	23	55	16

Tab. 5.2 Věkové složení obyvatelstva v obcích Plzeňského kraje k 31. 12. 2016 - ženy

5. pokračování

	Kód obce	Okres	Celkem	v tom ve věkové skupině		
				0–14	15–64	65+
Myslív	556734	KT	204	22	134	48
Myslovice	541745	KT	67	15	32	20
Mýto	560014	RO	747	108	484	155
Nadryby	559253	PS	63	14	39	10
Nalžovské Hory	556751	KT	580	80	337	163
Nebílovy	540340	PJ	172	28	107	37
Nečtiny	559261	PS	301	44	179	78
Nehodiv	578223	KT	40	8	21	11
Nekmíř	559270	PS	239	42	153	44
Nekvasovy	558095	PJ	76	9	50	17
Nemanice	554006	DO	128	24	85	19
Němčice	599166	DO	61	9	40	12
Němčovice	566837	RO	84	20	56	8
Nepomuk	558109	PJ	1 833	306	1 166	361
Netunice	558117	PJ	101	19	64	18
Neuměř	554022	DO	67	13	39	15
Neurazy	558125	PJ	390	63	233	94
Nevíd	541192	RO	90	16	56	18
Nevolice	554031	DO	97	10	70	17
Nevřeň	559288	PS	130	13	95	22
Nezamyslice	578533	KT	100	17	58	25
Nezbavětice	553590	PM	107	17	70	20
Nezdice	542296	PJ	114	13	80	21
Nezdice na Šumavě	556815	KT	162	23	94	45
Nezdřev	540102	PJ	52	6	32	14
Nezvěstice	558141	PM	737	115	448	174
Nová Ves	540269	PJ	147	28	93	26
Nová Ves	599131	DO	68	11	41	16
Nové Mitrovce	558176	PJ	141	17	86	38
Nový Kramolín	554057	DO	105	20	68	17
Nýrsko	556831	KT	2 494	344	1 648	502
Nýřany	559300	PS	3 557	524	2 304	729
Obora	541443	TC	64	9	45	10
Obora	559318	PS	276	48	174	54
Obytce	541915	KT	97	16	63	18
Olbramov	566888	TC	26	5	13	8
Olšany	541958	KT	100	10	66	24
Oplot	539783	PJ	152	18	96	38
Osek	560057	RO	653	111	436	106
Oselce	558184	PJ	176	25	99	52
Ostrov u Bezdržic	559326	PS	103	17	65	21
Ostrovec-Lhotka	566993	RO	54	10	28	16
Ostřetice	578061	KT	41	10	27	4
Osvračín	554073	DO	302	46	198	58
Ošelín	541681	TC	79	19	49	11
Otěšice	540293	PJ	68	6	45	17
Otov	566209	DO	48	7	34	7
Pačejov	556912	KT	365	41	220	104
Pařezov	599182	DO	86	18	58	10
Pasečnice	554081	DO	99	12	67	20
Pastuchovice	566781	PS	39	7	23	9
Pec	554090	DO	108	8	72	28
Pelechy	566373	DO	35	4	25	6



Tab. 5.2 Věkové složení obyvatelstva v obcích Plzeňského kraje k 31. 12. 2016 - ženy

6. pokračování

	Kód obce	Okres	Celkem	v tom ve věkové skupině		
				0–14	15–64	65+
Pernarec	559334	PS	377	45	267	65
Petrovice u Sušice	556921	KT	314	55	199	60
Planá	561134	TC	2 739	395	1 802	542
Pláně	530336	PS	131	18	82	31
Plánice	556955	KT	812	106	522	184
Plasy	559351	PS	1 335	179	854	302
Plešnice	559369	PS	152	30	107	15
Plískov	566861	RO	59	10	32	17
Plzeň	554791	PM	87 602	12 276	55 145	20 181
Pňovany	559377	PS	216	30	127	59
Poběžovice	554111	DO	803	117	501	185
Pocinovice	554120	DO	267	44	165	58
Poděvousy	566365	DO	113	17	71	25
Podmokly	551686	KT	83	16	50	17
Podmokly	560081	RO	118	21	69	28
Polánka	553565	PJ	18	4	10	4
Poleň	541788	KT	134	19	80	35
Postřekov	554138	DO	553	75	346	132
Potvorov	530247	PS	66	11	42	13
Prádlo	558231	PJ	105	15	63	27
Prášily	556084	KT	77	12	53	12
Prostiboř	541486	TC	55	5	41	9
Předenice	540412	PJ	123	23	75	25
Předslav	557005	KT	381	66	242	73
Přehýšov	559393	PS	216	18	152	46
Přestavky	530131	PJ	116	14	75	27
Přeštice	558249	PJ	3 579	503	2 318	758
Příchovice	558257	PJ	524	73	349	102
Příkosice	579131	RO	207	38	120	49
Přimda	561151	TC	754	162	482	110
Příšov	567086	PS	151	25	102	24
Přivětice	560111	RO	95	13	47	35
Ptenín	558265	PJ	98	10	62	26
Puclice	554154	DO	174	26	107	41
Rabí	557013	KT	254	41	153	60
Radkovice	540421	PJ	43	6	23	14
Radnice	560120	RO	891	118	576	197
Raková	566942	RO	120	23	77	20
Rejštejn	557021	KT	119	18	69	32
Rochlov	559423	PS	145	25	96	24
Rokycany	559717	RO	7 180	999	4 633	1 548
Roupov	558290	PJ	120	10	73	37
Rozvadov	561169	TC	356	53	251	52
Rybnice	559431	PS	270	55	171	44
Rybník	554189	DO	88	23	52	13
Řenče	558303	PJ	448	68	294	86
Sebečice	560146	RO	25	4	12	9
Seč	558311	PJ	160	21	111	28
Sedlec	530271	PS	42	6	28	8
Sedliště	540692	PJ	47	6	31	10
Semněvice	554201	DO	103	33	55	15
Sirá	546488	RO	67	10	39	18
Skapce	579467	TC	56	6	34	16

Tab. 5.2 Věkové složení obyvatelstva v obcích Plzeňského kraje k 31. 12. 2016 - ženy

7. pokračování

	Kód obce	Okres	Celkem	v tom ve věkové skupině		
				0–14	15–64	65+
Skašov	539937	PJ	117	22	67	28
Skomelno	566845	RO	103	14	64	25
Skořice	506664	RO	114	12	80	22
Slatina	566748	PS	30	2	19	9
Slatina	578436	KT	49	9	24	16
Smědčice	540722	RO	144	36	88	20
Soběkury	558346	PJ	284	36	180	68
Soběšice	557099	KT	199	22	111	66
Spálené Poříčí	558362	PJ	1 334	204	851	279
Spáňov	554251	DO	91	15	56	20
Srbice	554260	DO	195	20	130	45
Srby	540676	PJ	82	9	50	23
Srby	554278	DO	222	35	144	43
Srní	557111	KT	122	13	89	20
Staňkov	554294	DO	1 672	253	1 058	361
Staré Sedliště	561185	TC	620	131	402	87
Staré Sedlo	561193	TC	137	33	77	27
Starý Plzenec	558371	PM	2 562	405	1 625	532
Stod	558389	PJ	1 789	229	1 137	423
Strašice	560162	RO	1 240	178	822	240
Strašín	557129	KT	159	26	95	38
Stráž	554316	DO	102	8	74	20
Stráž	561207	TC	551	90	360	101
Strážov	557137	KT	683	109	410	164
Střelice	540056	PJ	73	17	45	11
Stříbro	561215	TC	3 873	511	2 563	799
Střížovice	558401	PJ	196	28	134	34
Studánka	561223	TC	235	40	152	43
Studená	553603	PS	17	-	13	4
Sulislav	561231	TC	97	19	57	21
Sušice	557153	KT	5 766	797	3 562	1 407
Svéradice	557161	KT	170	21	107	42
Svojkovice	541176	RO	203	33	129	41
Svojšín	561258	TC	234	47	153	34
Sytno	557081	TC	146	22	95	29
Štáhlavy	558427	PM	1 275	187	782	306
Štěnovice	558435	PJ	1 014	188	659	167
Štěnovický Borek	539741	PM	288	64	182	42
Štichov	566101	DO	40	8	24	8
Štichovice	578797	PS	53	2	39	12
Štítov	579343	RO	23	4	15	4
Švihov	557200	KT	867	135	521	211
Tachov	560715	TC	6 488	869	4 276	1 343
Tatiná	578983	PS	120	18	82	20
Těně	560189	RO	146	16	98	32
Terešov	566802	RO	77	8	54	15
Těškov	546526	RO	160	16	105	39
Tis u Blatna	559482	PS	52	10	34	8
Tisová	541621	TC	217	34	146	37
Tlučná	559491	PS	1 624	273	1 066	285
Tlumačov	554341	DO	218	39	133	46
Tojice	578614	PJ	47	5	26	16
Trhanov	554359	DO	276	46	167	63



Tab. 5.2 Věkové složení obyvatelstva v obcích Plzeňského kraje k 31. 12. 2016 - ženy

8. pokračování

	Kód obce	Okres	Celkem	v tom ve věkové skupině		
				0–14	15–64	65+
Trnová	559504	PS	443	67	277	99
Trokavec	579246	RO	54	3	41	10
Trpísty	561291	TC	104	12	65	27
Třebčice	578592	PJ	41	5	28	8
Třemešné	561304	TC	185	22	120	43
Třemošná	559521	PS	2 463	335	1 585	543
Tužice	553522	KT	44	2	29	13
Týček	546534	RO	105	11	70	24
Tymákov	558460	PM	472	86	312	74
Týnec	541885	KT	166	30	100	36
Týniště	539929	PJ	23	3	16	4
Úboč	566161	DO	50	6	36	8
Úherce	546411	PS	179	35	119	25
Újezd	554383	DO	212	46	129	37
Újezd nade Mží	566594	PS	44	7	27	10
Újezd u Plánice	578321	KT	50	10	28	12
Újezd u Svatého Kříže	546551	RO	110	9	66	35
Úlice	559555	PS	245	25	173	47
Únehle	541435	TC	65	14	40	11
Únějovice	554391	DO	49	7	32	10
Úněšov	559563	PS	275	27	188	60
Únětice	540528	PJ	71	10	45	16
Úsilov	554405	DO	71	8	51	12
Úterý	559571	PS	244	42	158	44
Útušice	558486	PJ	333	51	217	65
Vejprnice	559580	PS	2 125	432	1 381	312
Vejvanov	560227	RO	126	20	74	32
Velečín	578924	PS	29	2	13	14
Velhartice	557366	KT	397	47	253	97
Velké Hydčice	557374	KT	126	14	85	27
Velký Bor	557382	KT	264	38	174	52
Velký Malahov	554413	DO	133	36	76	21
Ves Touškov	558494	PJ	174	26	111	37
Veselá	560235	RO	126	20	81	25
Vidice	554421	DO	87	18	51	18
Visky	579289	RO	26	4	17	5
Vlčí	566691	PJ	35	6	19	10
Vlčtejn	540706	PJ	40	3	25	12
Vlkanov	566250	DO	66	12	42	12
Vochoz	559601	PS	441	86	289	66
Volduchy	560251	RO	589	94	377	118
Vranov	579491	TC	79	15	52	12
Vrčeň	558559	PJ	159	26	103	30
Vrhavěč	557455	KT	445	77	276	92
Vřeskovice	566055	KT	147	16	100	31
Vstíř	558567	PJ	229	30	153	46
Všehrady	566497	PS	27	6	16	5
Všekary	566071	DO	48	7	33	8
Všenice	566799	RO	133	21	84	28
Všepadly	554448	DO	20	1	13	6
Všeruby	554456	DO	376	54	253	69
Všeruby	559628	PS	692	133	455	104
Výrov	566969	PS	210	24	134	52

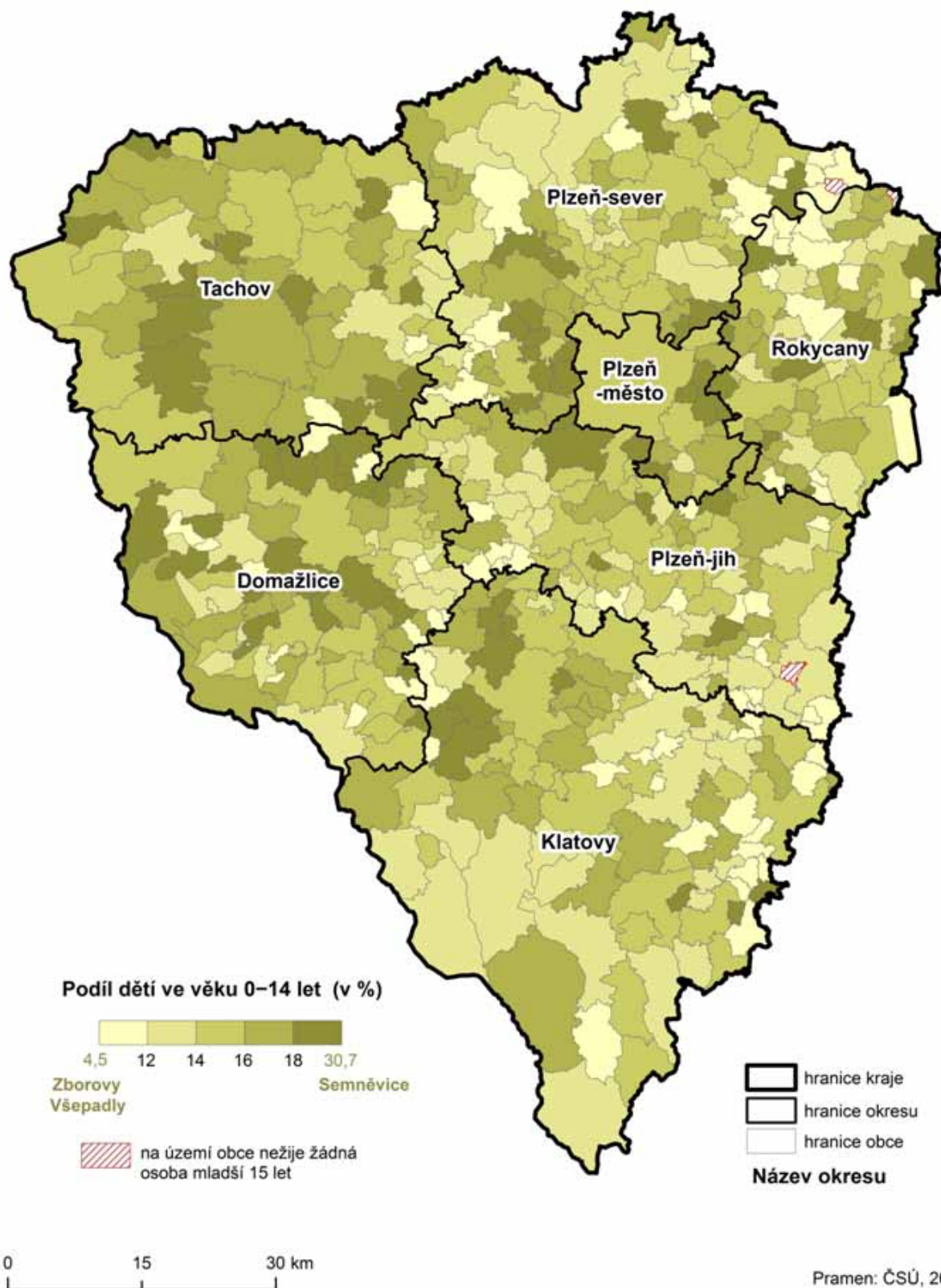
Tab. 5.2 Věkové složení obyvatelstva v obcích Plzeňského kraje k 31. 12. 2016 - ženy

dokončení

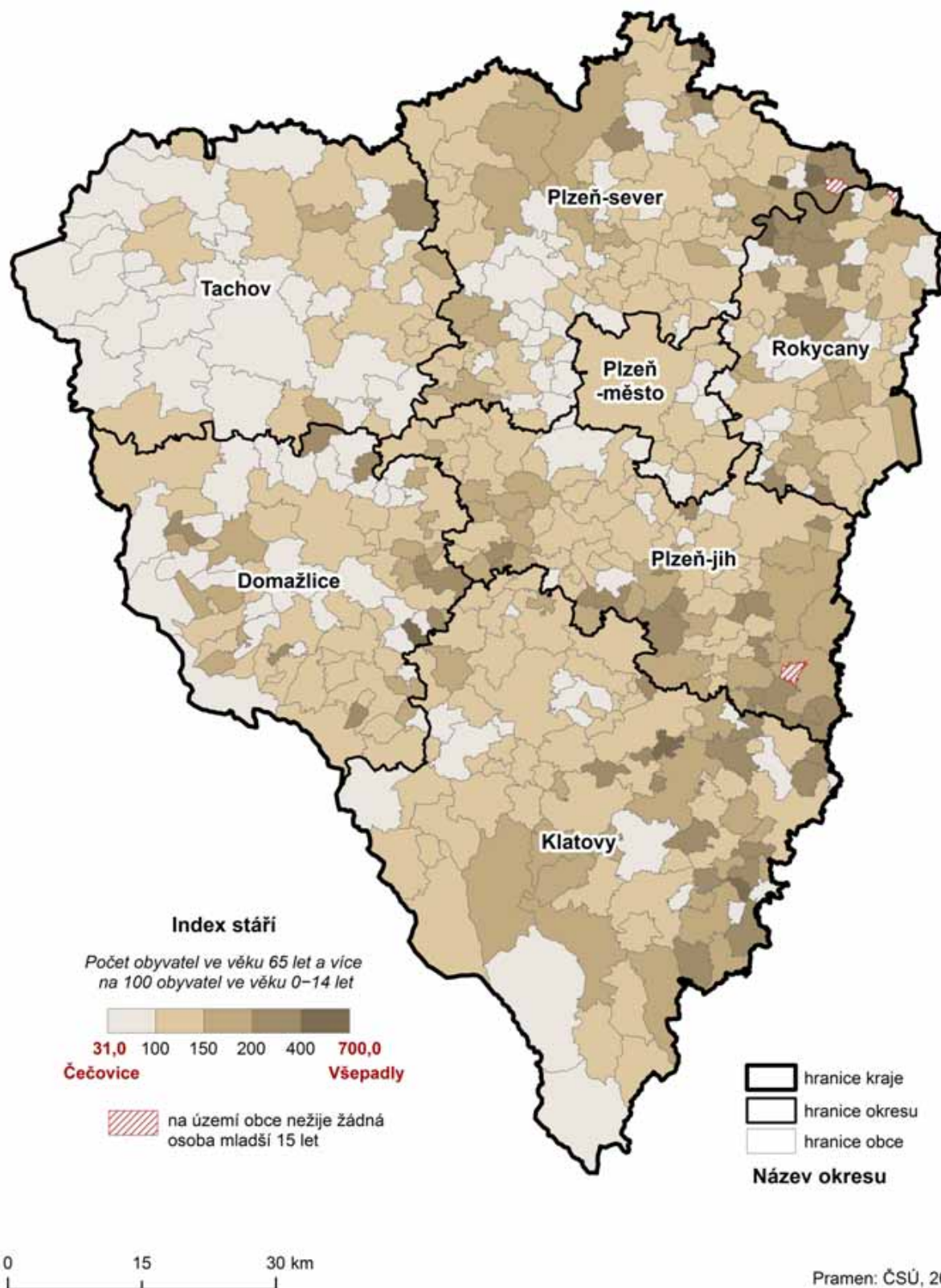
	Kód obce	Okres	Celkem	v tom ve věkové skupině		
				0–14	15–64	65+
Vysoká Libyně	530280	PS	114	17	73	24
Zadní Chodov	541362	TC	115	17	69	29
Zahořany	554464	DO	475	68	313	94
Zahrádka	578827	PS	73	11	51	11
Záchlumí	541664	TC	201	39	132	30
Zavlekov	557463	KT	192	31	124	37
Zbiroh	560260	RO	1 272	179	835	258
Zborovy	578312	KT	50	1	38	11
Zbůch	559661	PS	1 124	206	691	227
Zdemyslice	558583	PJ	300	47	200	53
Zemětice	558591	PJ	129	17	76	36
Zhoř	541460	TC	71	17	45	9
Zruč-Senec	559679	PS	1 649	259	1 083	307
Zvíkovec	541061	RO	138	19	103	16
Žákava	530182	PJ	225	44	148	33
Ždánov	554472	DO	78	13	50	15
Ždírec	558605	PJ	231	33	142	56
Železná Ruda	557528	KT	817	108	575	134
Žihle	559695	PS	676	83	442	151
Žihobce	557536	KT	305	46	180	79
Žichovice	557544	KT	335	43	211	81
Žilov	559709	PS	206	29	140	37
Žinkovy	558630	PJ	447	52	251	144
Životice	540137	PJ	20	-	9	11



Podíl dětí ve věku 0–14 let v obcích Plzeňského kraje k 31. 12. 2016



Index stáří v obcích Plzeňského kraje k 31. 12. 2016



Průměrný věk v obcích Plzeňského kraje k 31. 12. 2016

