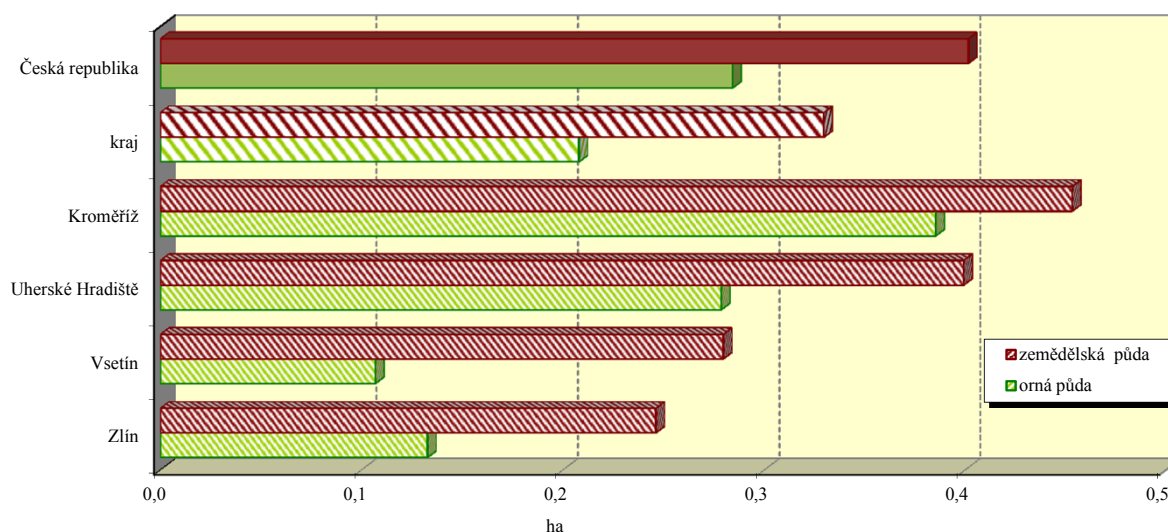
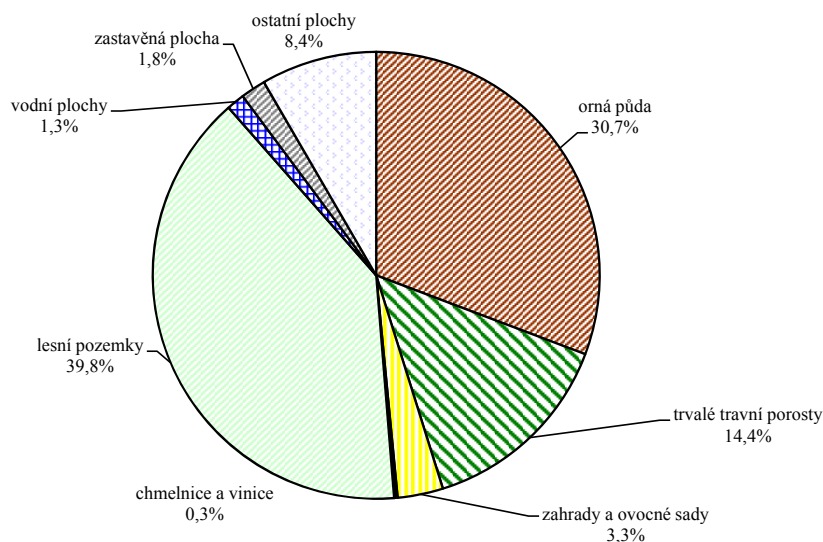


Zlínský kraj

Výměra půdy na 1 obyvatele v roce 2013



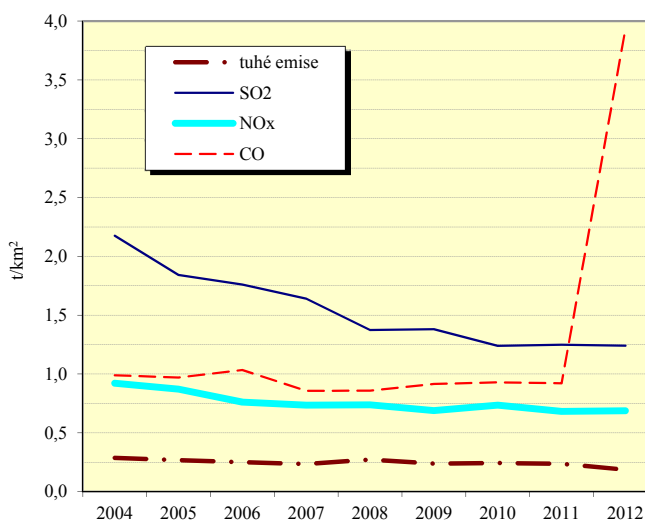
Struktura podle druhů pozemků v roce 2013



Emise hlavních znečišťujících látek REZZO 1 - 3 v roce 2012 (t/rok)

Území	Emise tuhých látek ¹⁾	Oxid siřičitý (SO ₂)	Oxidy dusíku (NO _x)	Oxid uhelnatý (CO) ²⁾
Kroměříž	88,6	245,3	192,5	2 332,4
Uherské Hradiště	105,5	397,4	260,1	2 575,3
Vsetín	314,1	1 411,5	1 207,6	6 491,4
Zlín	229,3	2 863,0	1 064,4	4 187,2
kraj	1 092,9	4 917,3	2 724,5	15 586,2
Česká republika	33 090,5	153 776,1	113 217,3	407 122,4
% kraje v rámci ČR	3,3	3,2	2,4	3,8

Měrné emise (REZZO 1 - 3)²⁾³⁾



1) emise VOC, TZL, a NH₃ z nesledovaných zdrojů použití rozpouštědel, chovu hosp. zvířat a stavebních činností údaje za okresy nezahrnují

2) od roku 2012 je výpočet emisí CO ovlivněn novou metodikou s novou sadou emisních bilancí

3) nezahrnuje plošné tuhé emise VOC, TZL, a NH₃ z nesledovaných zdrojů použití rozpouštědel, chovu hosp. zvířat a stavebních činností