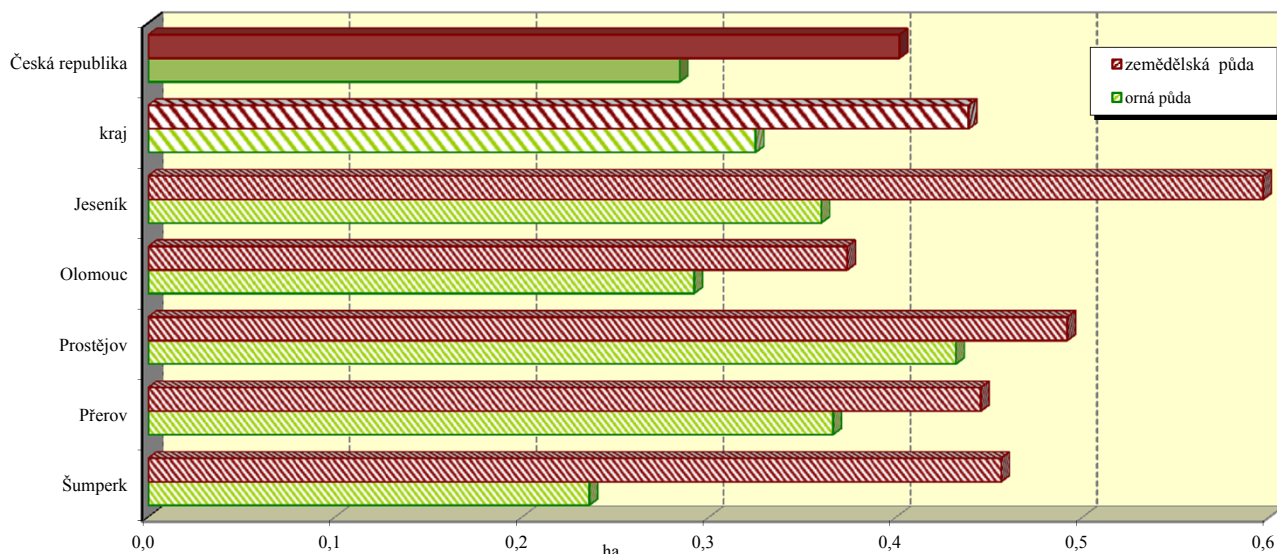
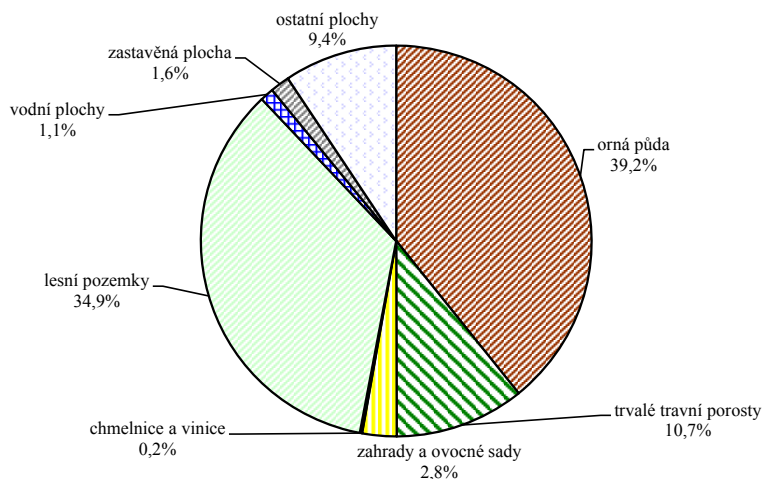


Olomoucký kraj

Výměra půdy na 1 obyvatele v roce 2013



Struktura podle druhů pozemků v roce 2013



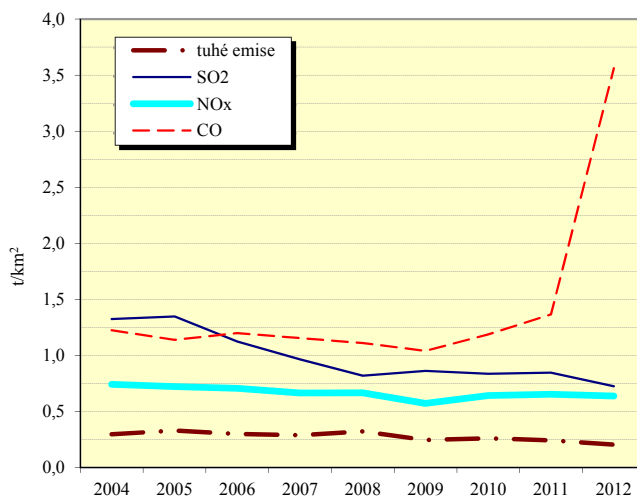
Emise hlavních znečišťujících látek REZZO 1 - 3 v roce 2012 (t/rok)

Území	Emise tuhých látek ¹⁾	Oxid siřičitý (SO ₂)	Oxidy dusíku (NO _x)	Oxid uhelnatý (CO) ²⁾
Jeseník	109,5	80,6	59,5	1 716,7
Olomouc	300,5	1 033,9	759,1	4 382,1
Prostějov	124,2	290,0	213,2	2 288,3
Přerov	201,7	1 869,8	1 956,3	5 064,4
Šumperk	338,3	539,7	373,5	5 303,0
kraj	1 607,3	3 814,2	3 361,6	18 754,5
Česká republika	33 090,5	153 776,1	113 217,3	407 122,4
% kraje v rámci ČR	4,9	2,5	3,0	4,6

1) emise VOC, TZL, a NH₃ z nesledovaných zdrojů použití rozpouštědel, chovu hosp. zvířat a stavebních činností údaje za okresy nezahrnují

2) od roku 2012 je výpočet emisí CO ovlivněn novou metodikou s novou sadou emisních bilancí

Měrné emise (REZZO 1 - 3)²⁾³⁾



3) nezahrnuje plošné tuhé emise VOC, TZL, a NH₃ z nesledovaných zdrojů použití rozpouštědel, chovu hosp. zvířat a stavebních činností