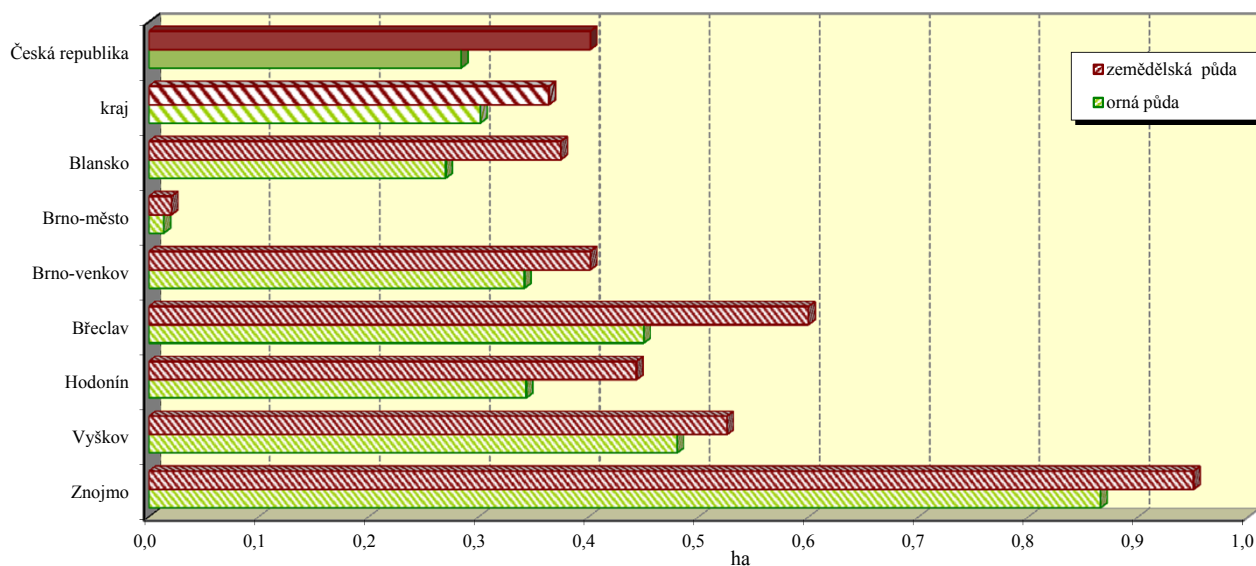
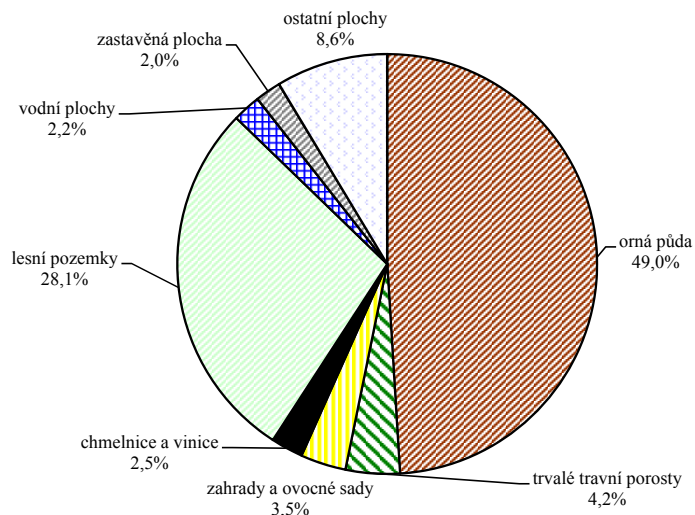


Jihomoravský kraj

Výměra půdy na 1 obyvatele v roce 2013



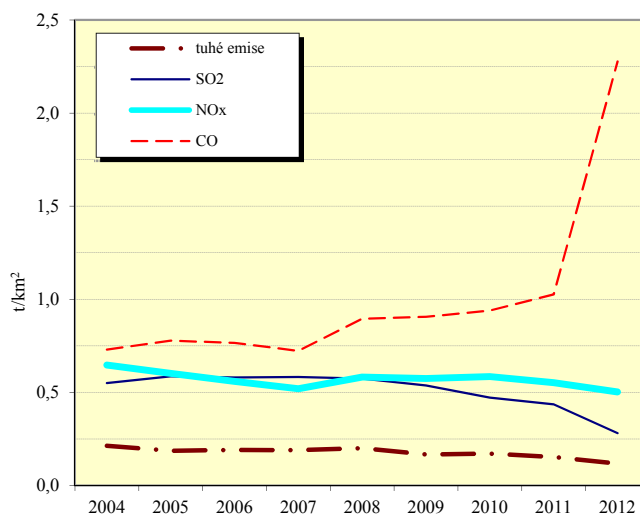
Struktura podle druhů pozemků v roce 2013



Měrné emise (REZZO 1 - 3) ²⁾³⁾

Emise hlavních znečišťujících látek REZZO 1 - 3 v roce 2012 (t/rok)

Území	Emise tuhých látek ¹⁾	Oxid siřičitý (SO ₂)	Oxidy dusíku (NO _x)	Oxid uhelnatý (CO) ²⁾
Blansko	129,1	209,8	234,3	2 772,6
Brno - město	107,3	62,7	778,2	522,8
Brno - venkov	219,2	186,2	1 078,3	4 725,0
Břeclav	59,9	33,8	216,6	1 127,0
Hodonín	129,8	1 291,5	827,9	1 939,9
Vyškov	53,4	30,6	123,9	1 551,9
Znojmo	148,8	210,4	358,1	3 739,0
kraj	1 718,7	2 024,9	3 617,3	16 378,2
Česká republika	33 090,5	153 776,1	113 217,3	407 122,4
% kraje v rámci ČR	5,2	1,3	3,2	4,0



1) emise VOC, TZL, a NH₃ z nesledovaných zdrojů použití rozpouštědel, chovu hosp. zvířat a stavebních činností údaje za okresy nezahrnují

2) od roku 2012 je výpočet emisí CO ovlivněn novou metodikou s novou sadou emisních bilancí

3) nezahrnuje plošné tuhé emise VOC, TZL, a NH₃ z nesledovaných zdrojů použití rozpouštědel, chovu hosp. zvířat a stavebních činností