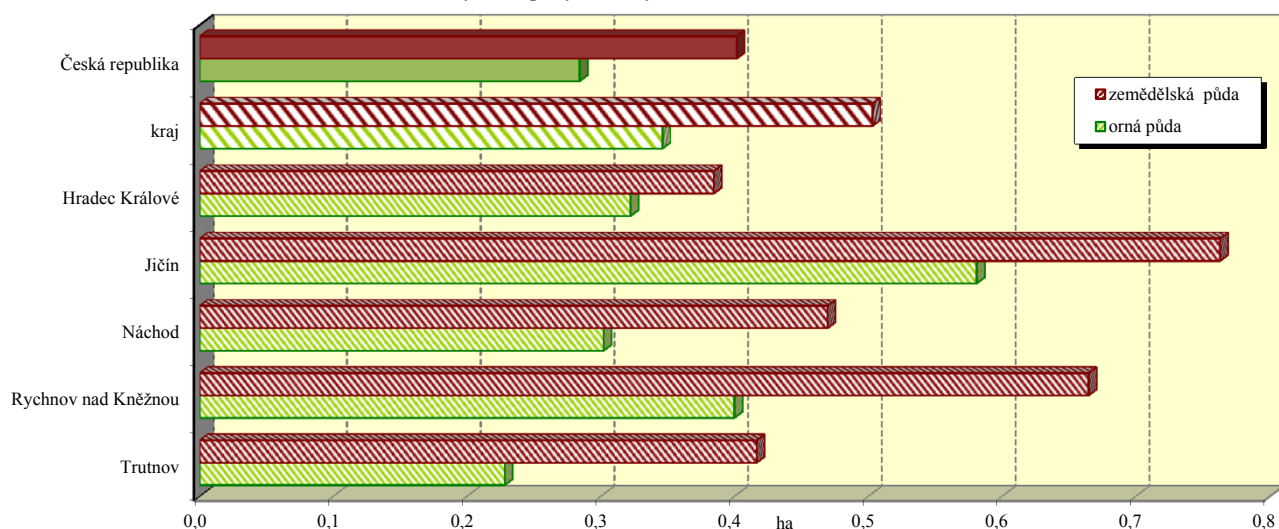
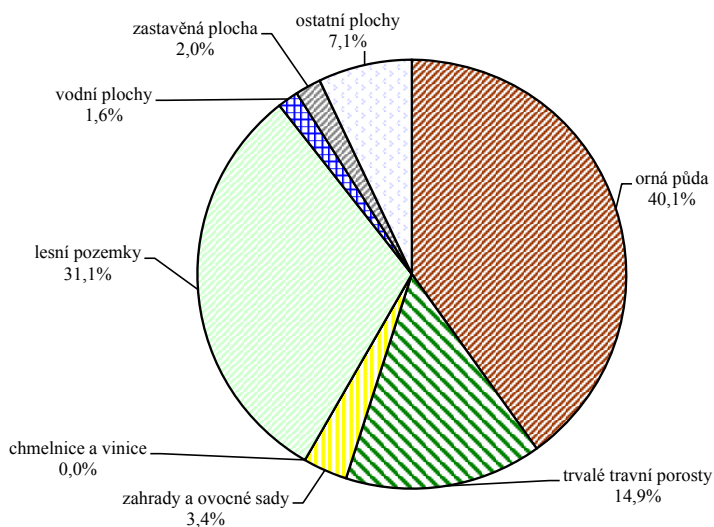


## Královéhradecký kraj

### Výměra půdy na 1 obyvatele v roce 2013



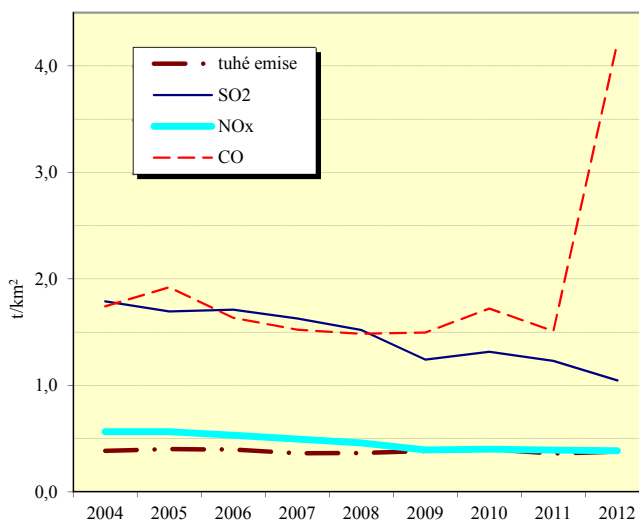
### Struktura podle druhů pozemků v roce 2013



### Emise hlavních znečišťujících látek REZZO 1 - 3 v roce 2012 (t/rok)

Území	Emise tuhých látek <sup>1)</sup>	Oxid siřičitý (SO <sub>2</sub> )	Oxidy dusíku (NO <sub>x</sub> )	Oxid uhelnatý (CO) <sup>2)</sup>
Hradec Králové	206,7	410,2	214,4	3 039,2
Jičín	277,0	345,8	180,5	3 943,0
Náchod	314,4	1 226,8	342,1	4 547,2
Rychnov n. Kněžnou	351,2	1 176,2	430,9	4 415,0
Trutnov	646,0	1 819,3	669,7	4 135,3
<b>kraj</b>	<b>2 331,2</b>	<b>4 978,2</b>	<b>1 837,6</b>	<b>20 079,6</b>
Česká republika	33 090,5	153 776,1	113 217,3	407 122,4
% kraje v rámci ČR	7,0	3,2	1,6	4,9

### Měrné emise (REZZO 1 - 3)<sup>2) 3)</sup>



1) emise VOC, TZL, a NH<sub>3</sub> z nesledovaných zdrojů použití rozpouštědel, chovu hosp. zvířat a stavebních činností údaje za okresy nezahrnují

2) od roku 2012 je výpočet emisí CO ovlivněn novou metodikou s novou sadou emisních bilancí

3) nezahrnuje plošné tuhé emise VOC, TZL, a NH<sub>3</sub> z nesledovaných zdrojů použití rozpouštědel, chovu hosp. zvířat a stavebních činností