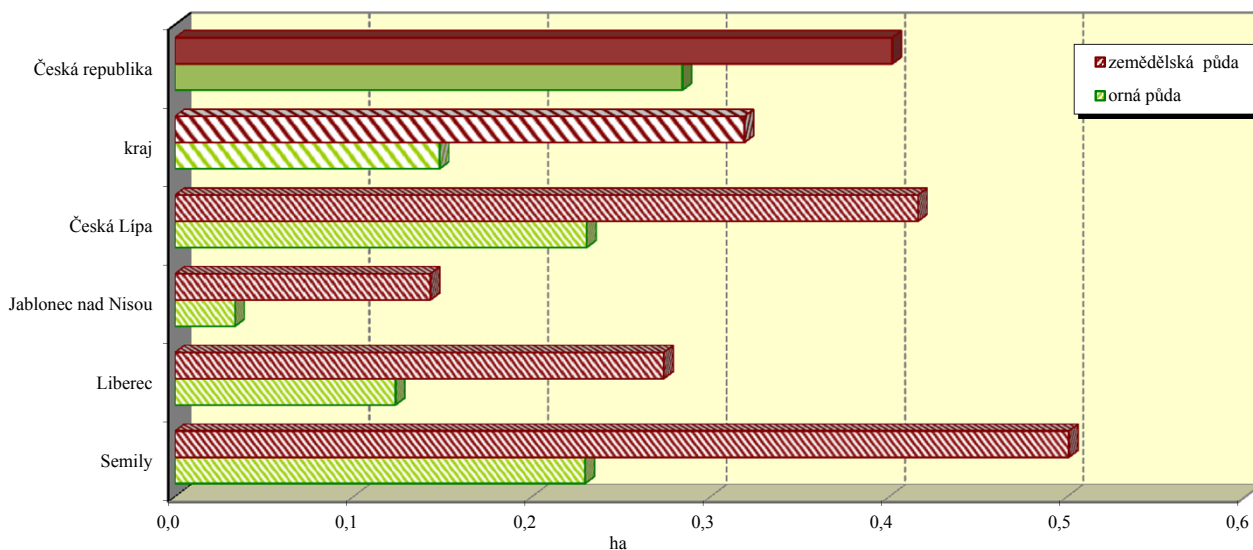
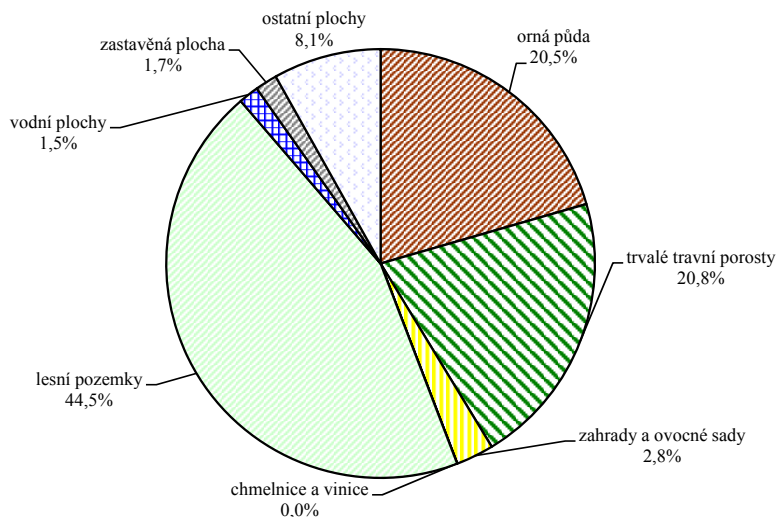


# Liberecký kraj

Výměra půdy na 1 obyvatele v roce 2013



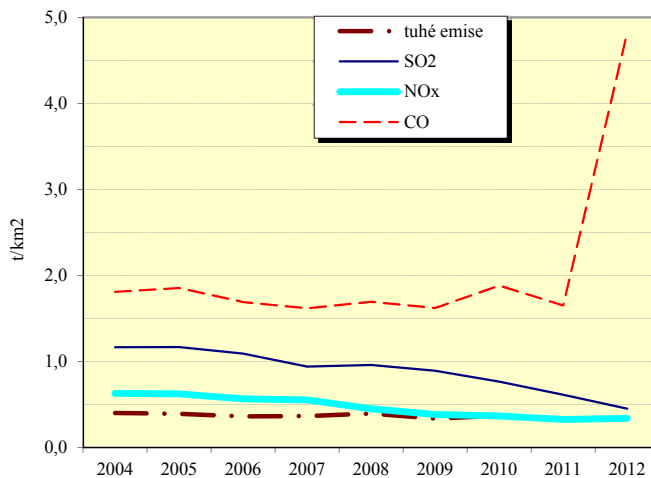
Struktura podle druhů pozemků v roce 2013



Emise hlavních znečišťujících látek REZZO 1 - 3 v roce 2012 (t/rok)

Území	Emise tuhých látek <sup>1)</sup>	Oxid siřičitý (SO <sub>2</sub> )	Oxidy dusíku (NO <sub>x</sub> )	Oxid uhelnatý (CO) <sup>2)</sup>
Česká Lípa	255,6	396,7	279,1	3 783,8
Jablonec n. Nisou	183,0	259,7	274,2	2 567,3
Liberec	331,8	441,1	346,8	4 961,4
Semily	284,5	333,1	170,1	3 946,3
kraj	1 276,3	1 430,6	1 070,2	15 258,8
Česká republika	33 090,5	153 776,1	113 217,3	407 122,4
% kraje v rámci ČR	3,9	0,9	0,9	3,7

Měrné emise (REZZO 1 - 3)<sup>2)3)</sup>



1) emise VOC, TZL, a NH<sub>3</sub> z nesledovaných zdrojů použití rozpouštědel, chovu hosp. zvířat a stavebních činností údaje za okresy nezahrnují

2) od roku 2012 je výpočet emisí CO ovlivněn novou metodikou s novou sadou emisních bilancí

3) nezahrnuje plošné tuhé emise VOC, TZL, a NH<sub>3</sub> z nesledovaných zdrojů použití rozpouštědel, chovu hosp. zvířat a stavebních činností