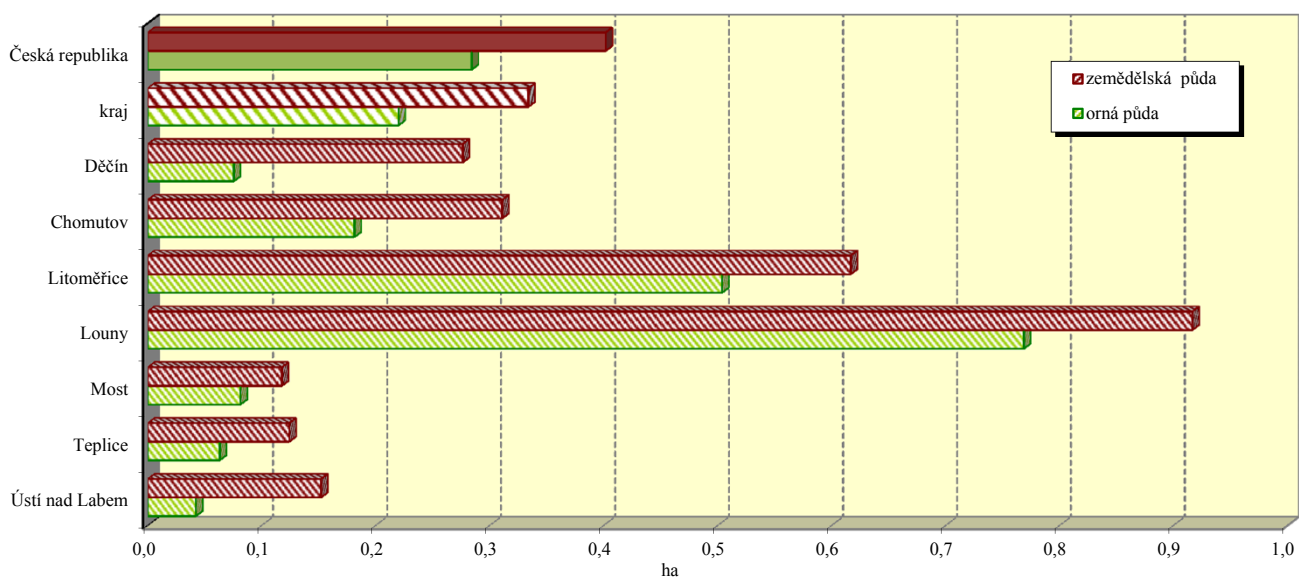
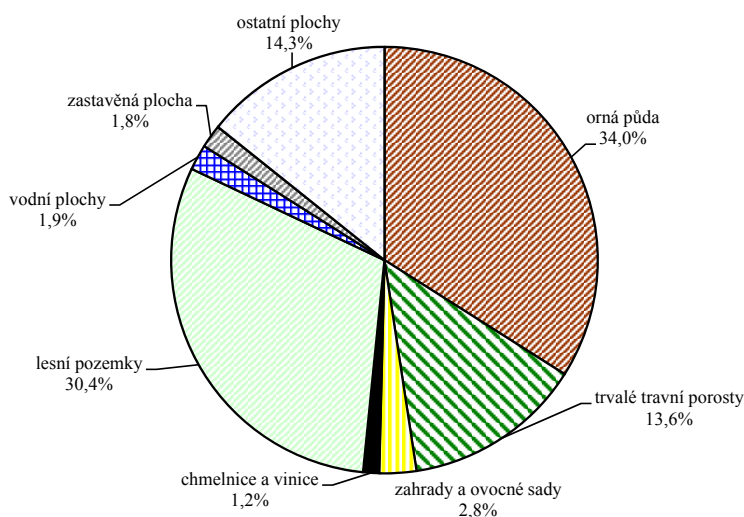


Ústecký kraj

Výměra půdy na 1 obyvatele v roce 2013



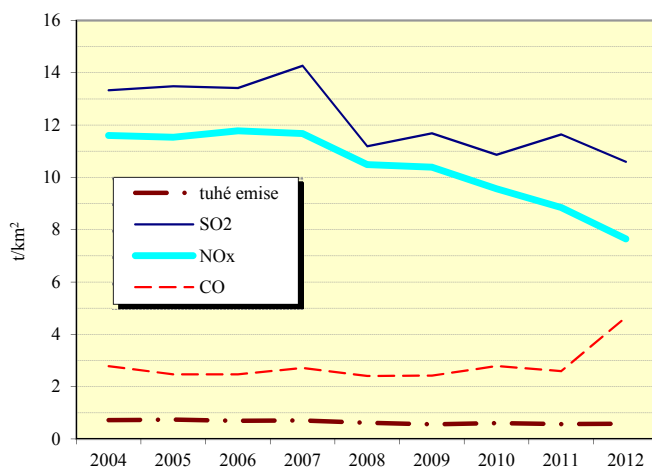
Struktura podle druhů pozemků v roce 2013



Emise hlavních znečišťujících látek REZZO 1 - 3 v roce 2012 (t/rok)

Území	Emise tuhých látek ¹⁾	Oxid siřičitý (SO ₂)	Oxidy dusíku (NO _x)	Oxid uhelnatý (CO) ²⁾
Děčín	332,5	772,2	324,4	4 905,3
Chomutov	902,3	14 410,9	13 222,9	3 267,5
Litoměřice	415,4	3 156,5	3 058,0	6 199,0
Louny	259,9	388,7	251,4	2 868,4
Most	737,6	25 551,4	17 817,7	4 016,3
Teplice	298,4	9 481,3	4 654,1	1 908,3
Ústí nad Labem	124,1	2 766,6	1 472,7	1 650,5
kraj	3 526,8	56 527,6	40 801,1	24 815,4
Česká republika	33 090,5	153 776,1	113 217,3	407 122,4
% kraje v rámci ČR	10,7	36,8	36,0	6,1

Měrné emise (REZZO 1 - 3)²⁾³⁾



1) emise VOC, TZL, a NH₃ z nesledovaných zdrojů použití rozpouštědel, chovu hosp. zvířat a stavebních činností údaje za okresy nezahrnují

2) od roku 2012 je výpočet emisí CO ovlivněn novou metodikou s novou sadou emisních bilancí

3) nezahrnuje plošné tuhé emise VOC, TZL, a NH₃ z nesledovaných zdrojů použití rozpouštědel, chovu hosp. zvířat a stavebních činností