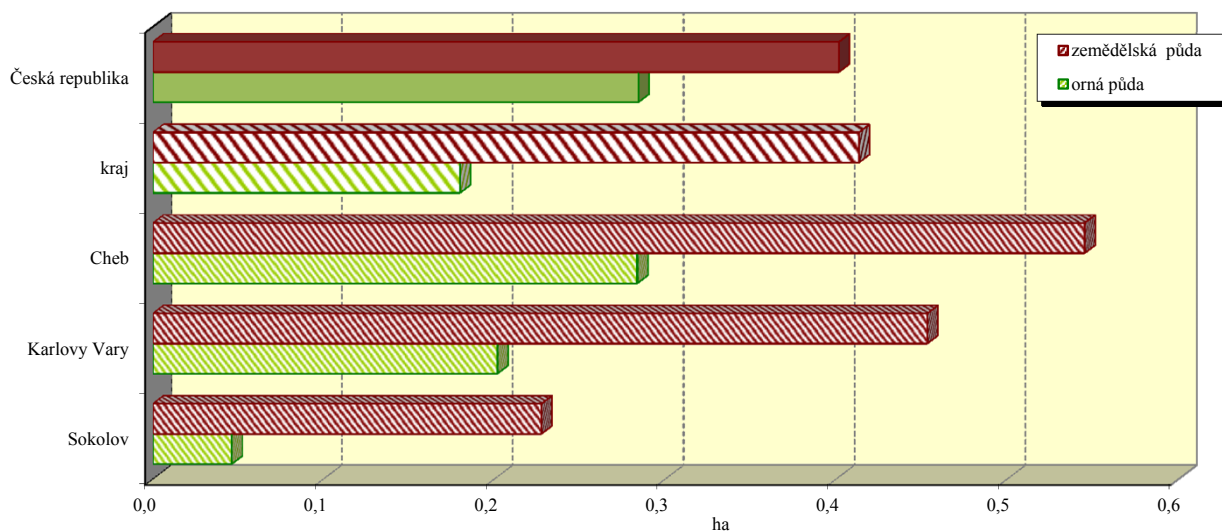
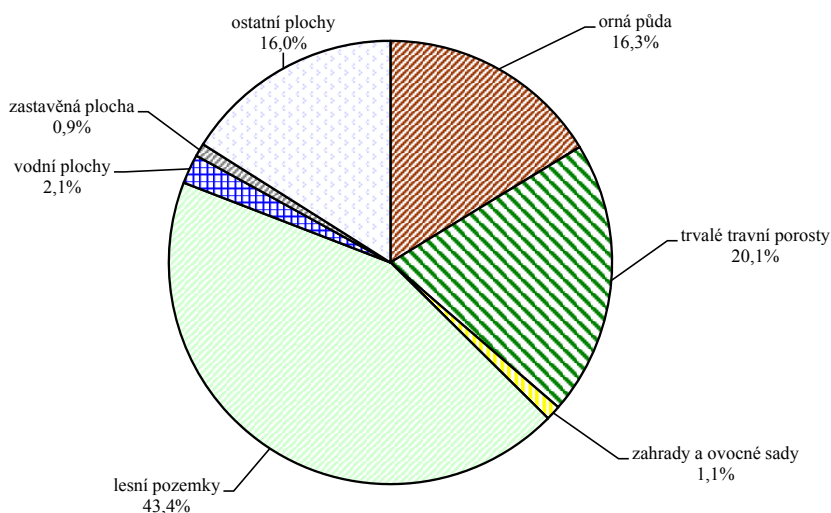


Karlovarský kraj

Výměra půdy na 1 obyvatele v roce 2013



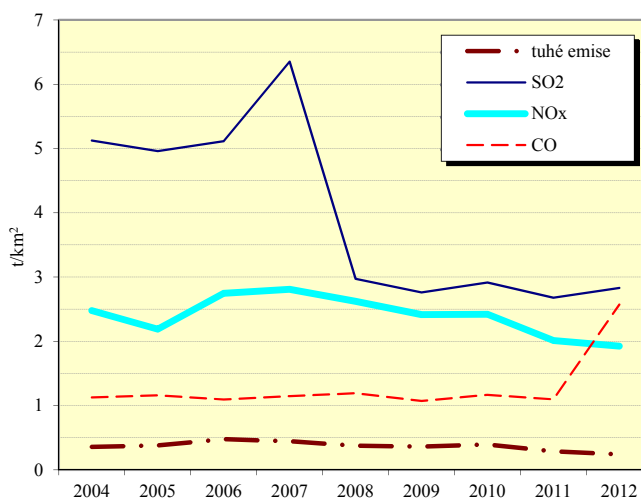
Struktura podle druhů pozemků v roce 2013



Emise hlavních znečišťujících látek REZZO 1 - 3 v roce 2012 (t/rok)

Území	Emise tuhých látek ¹⁾	Oxid siřičitý (SO ₂)	Oxidy dusíku (NO _x)	Oxid uhelnatý (CO) ²⁾
Cheb	175,4	441,1	184,5	2 498,3
Karlovy Vary	240,9	761,2	281,1	3 360,7
Sokolov	378,7	8 179,5	5 911,3	2 659,1
kraj	967,9	9 381,8	6 376,9	8 518,1
Česká republika	33 090,5	153 776,1	113 217,3	407 122,4
% kraje v rámci ČR	2,9	6,1	5,6	2,1

Měrné emise (REZZO 1 - 3)²⁾³⁾



1) emise VOC, TZL, a NH₃ z nesledovaných zdrojů použití rozpouštědel, chovu hosp. zvířat a stavebních činností údaje za okresy nezahrnují

2) od roku 2012 je výpočet emisí CO ovlivněn novou metodikou s novou sadou emisních bilancí

3) nezahrnuje plošné tuhé emise VOC, TZL, a NH₃ z nesledovaných zdrojů použití rozpouštědel, chovu hosp. zvířat a stavebních činností