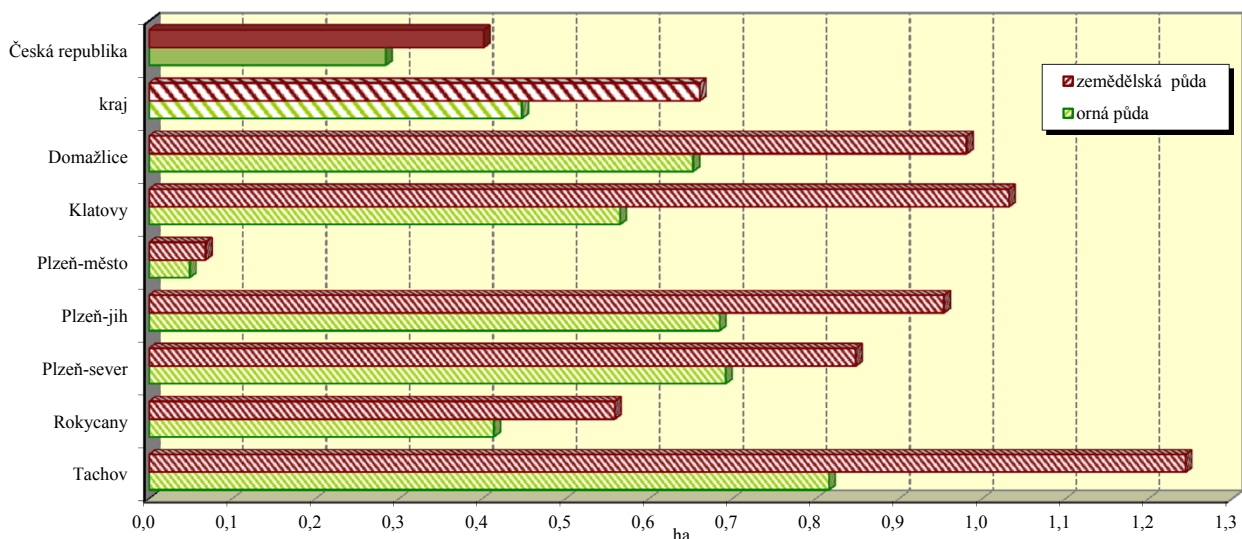
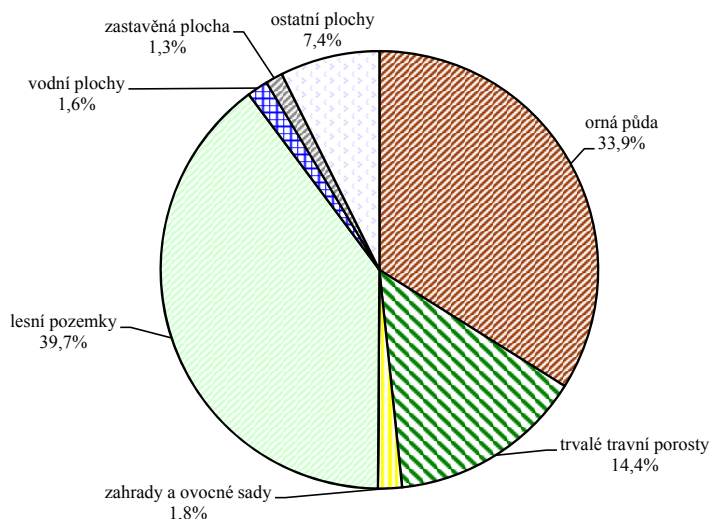


## Plzeňský kraj

Výměra půdy na 1 obyvatele v roce 2013



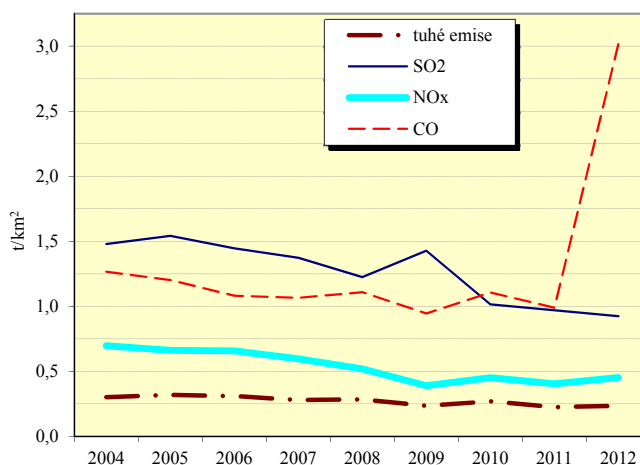
### Struktura podle druhů pozemků v roce 2013



### Emise hlavních znečišťujících látek REZZO 1 - 3 v roce 2012 (t/rok)

Území	Emise tuhých látek <sup>1)</sup>	Oxid siřičitý (SO <sub>2</sub> )	Oxidy dusíku (NO <sub>x</sub> )	Oxid uhelnatý (CO) <sup>2)</sup>
Domažlice	242,7	355,3	163,8	3 728,8
Klatovy	432,4	606,1	289,8	5 566,7
Plzeň - město	240,4	283,1	217,7	3 437,1
Plzeň - jih	187,8	4 996,6	2 154,3	1 505,2
Plzeň - sever	311,5	349,2	247,3	3 631,4
Rokycany	144,4	197,2	162,9	2 298,1
Tachov	215,2	197,4	187,9	2 664,6
kraj	2 497,4	6 984,9	3 423,6	22 831,9
Česká republika	33 090,5	153 776,1	113 217,3	407 122,4
% kraje v rámci ČR	7,5	4,5	3,0	5,6

### Měrné emise (REZZO 1 - 3)<sup>2) 3)</sup>



1) emise VOC, TZL, a NH<sub>3</sub> z nesledovaných zdrojů použití rozpouštědel, chovu hosp. zvířat a stavebních činností údaje za okresy nezahrnují

2) od roku 2012 je výpočet emisí CO ovlivněn novou metodikou s novou sadou emisních bilancí

3) nezahrnuje plošné tuhé emise VOC, TZL, a NH<sub>3</sub> z nesledovaných zdrojů použití rozpouštědel, chovu hosp. zvířat a stavebních činností