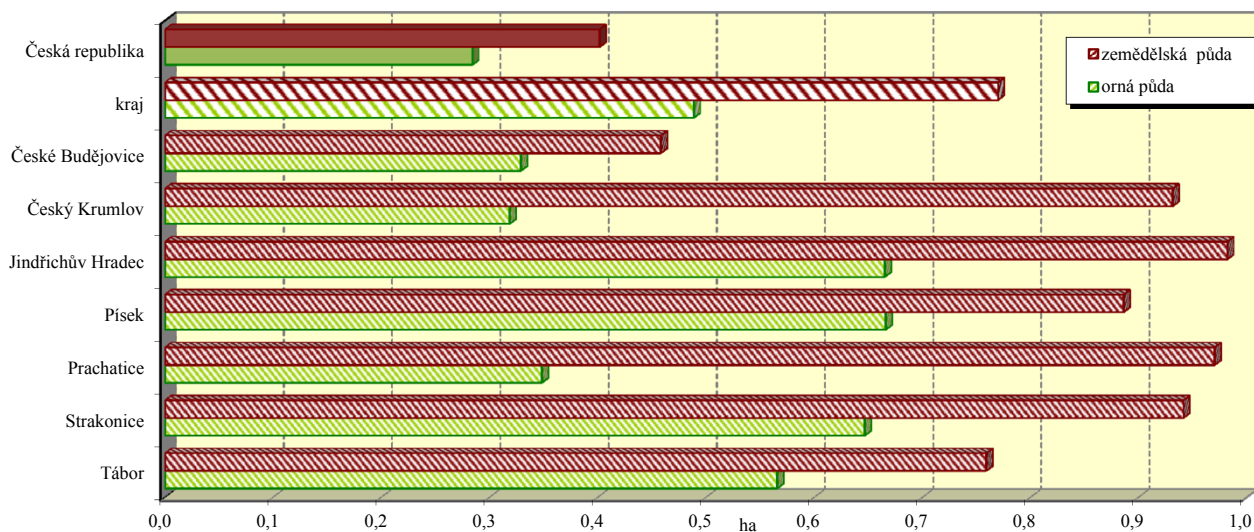
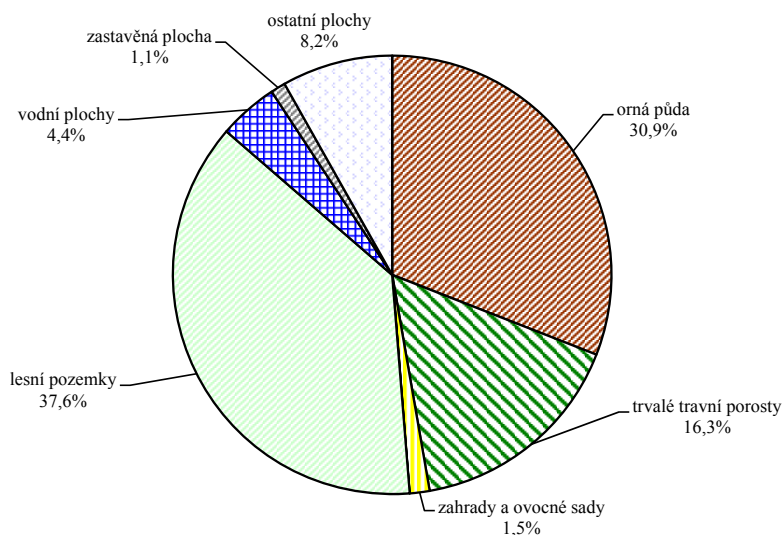


Jihočeský kraj

Výměra půdy na 1 obyvatele v roce 2013



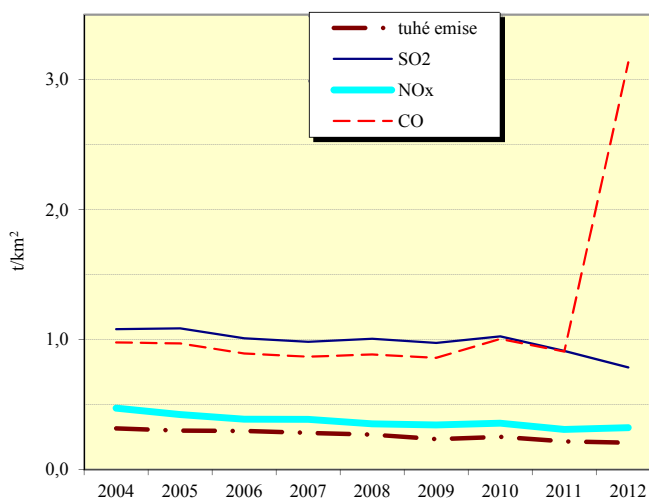
Struktura podle druhů pozemků v roce 2013



Emise hlavních znečišťujících látek REZZO 1 - 3 v roce 2012 (t/rok)

Území	Emise tuhých látek ¹⁾	Oxid siřičitý (SO ₂)	Oxidy dusíku (NO _x)	Oxid uhelnatý (CO) ²⁾
České Budějovice	511,3	2 563,2	1 130,1	6 076,6
Český Krumlov	198,0	436,4	181,4	3 689,7
Jindřichův Hradec	298,3	331,0	290,9	5 561,5
Písek	207,2	716,8	249,6	3 570,9
Prachatice	181,0	201,2	103,5	3 331,8
Strakonice	260,4	1 389,0	441,5	3 785,6
Tábor	427,3	2 269,5	849,1	5 503,0
kraj	3 030,9	7 907,1	3 246,3	31 519,1
Česká republika	33 090,5	153 776,1	113 217,3	407 122,4
% kraje v rámci ČR	9,2	5,1	2,9	7,7

Měrné emise (REZZO 1 - 3)^{2) 3)}



1) emise VOC, TZL, a NH₃ z nesledovaných zdrojů použití rozpouštědel, chovu hosp. zvířat a stavebních činností údaje za okresy nezahrnují

2) od roku 2012 je výpočet emisí CO ovlivněn novou metodikou s novou sadou emisních bilancí

3) nezahrnuje plošné tuhé emise VOC, TZL, a NH₃ z nesledovaných zdrojů použití rozpouštědel, chovu hosp. zvířat a stavebních činností