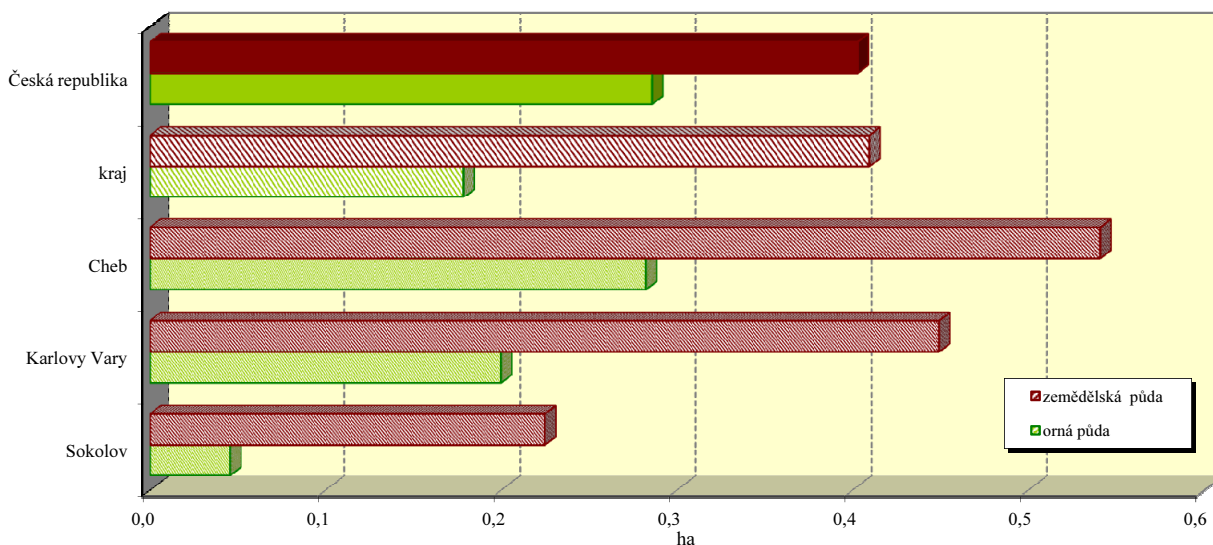
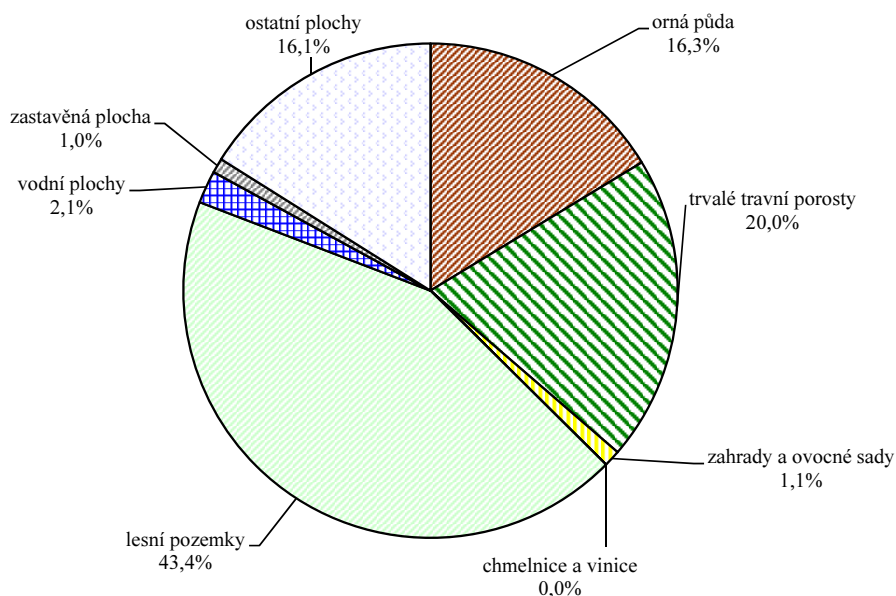


Karlovarský kraj

Výměra půdy na 1 obyvatele v roce 2011



Struktura podle druhů pozemků v roce 2011

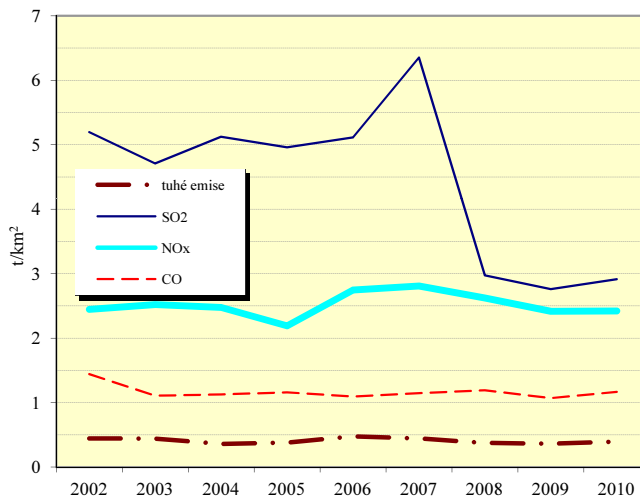


Emise hlavních znečišťujících látek REZZO 1 - 3 v roce 2010 (t/rok)

Území	Emise tuhých látek ¹⁾	Oxid siřičitý (SO ₂)	Oxidy dusíku (NO _x)	Oxid uhelnatý (CO)
Cheb	241,6	670,7	227,1	1 019,6
Karlovy Vary	295,4	862,4	312,7	1 279,2
Sokolov	767,7	8 124,3	7 484,6	1 570,9
kraj	1 394,8	9 657,4	8 024,4	3 869,7
Česká republika	33 426,6	169 731,6	131 298,4	234 726,3
% kraje v rámci ČR	4,2	5,7	6,1	1,6

1) emise VOC, TZL, a NH₃ z nesledovaných zdrojů použití rozpouštědel, chovu hosp. zvířat a stavebních činností údaje za okresy nezahrnují

Měrné emise (REZZO 1 - 3)²⁾



2) nezahrnuje plošné tuhé emise VOC, TZL, a NH₃ z nesledovaných zdrojů použití rozpouštědel, chovu hosp. zvířat a stavebních činností