

SOUBORNÉ INFORMACE

Ročník 2004

Počet výtisků: 20
Kód publikace: 13-5120-04
Č.j.: 131/2004
V Liberci, prosinec 2004

Euroregiony na česko-německé hranici

Zpracoval: ČSÚ, Krajská reprezentace Liberec
Ředitel reprezentace: Ing. Ladislav Knap
Kontaktní osoba: Mgr. Karla Švehlová

tel.: 485 244 216
e-mail: ksvehlova@gw.czso.cz

Český statistický úřad, Krajská reprezentace Liberec

Redakční rada: ing. Ladislav Knap
Mgr. Karla Švehlová

Zpracovatel: Mgr. Karla Švehlová

Mapy: ing. Jaromír Lindauer

Obálka: Jiří Chalupa

Spolupracující zahraniční instituce:

Statistický úřad ve Wrocławu

Statistický úřad Spolkové země Sachsen v Kamenz

ISBN: 80-250-0941-6




© Český statistický úřad, Krajská reprezentace Liberec, 2004

OBSAH

1) Úvod	5
2) Metodické vysvětlivky	6
Euroregiony České republiky – mapa	10
3) Euroregion Neisse-Nisa-Nysa	
Charakteristika euroregionu	11
Sídlo české, německé a polské části euroregionu	11
Členství v Euroregionu Neisse-Nisa-Nysa	12
Euroregion Neisse-Nisa-Nysa – mapa	14
Euroregion Neisse-Nisa-Nysa, česká část – mapa 	15
Euroregion Neisse-Nisa-Nysa, německá část – mapa 	16
Euroregion Neisse-Nisa-Nysa, polská část – mapa 	17
Euroregion Neisse-Nisa-Nysa – tabulková část	18
	
4) Euroregion Elbe/Labe	
Charakteristika euroregionu	25
Sídlo české a německé části euroregionu	25
Členství v Euroregionu Elbe/Labe	25
Euroregion Elbe/Labe – mapa	27
Euroregion Elbe/Labe, česká část – mapa 	28
Euroregion Elbe/Labe, německá část – mapa 	29
Euroregion Elbe/Labe – tabulková část	30
	
5) Euroregion Krušnohoří/Erzgebirge	
Charakteristika euroregionu	34
Sídlo české a německé části euroregionu	34
Členství v Euroregionu Krušnohoří/Erzgebirge	34
Euroregion Krušnohoří/Erzgebirge – mapa	36
Euroregion Krušnohoří/Erzgebirge, česká část – mapa 	37
Euroregion Krušnohoří/Erzgebirge, německá část – mapa 	38
Euroregion Krušnohoří/Erzgebirge – tabulková část	39
	
6) Euregio Egrensis	
Charakteristika euroregionu	43
Sídlo české a německé části euroregionu	43
Členství v Euregio Egrensis	44
Euroregion Egrensis – mapa	46
Euroregion Egrensis, česká část – mapa 	47
Euroregion Egrensis, německá část Sasko – mapa 	48
Euroregion Egrensis, německá část Duryňsko – mapa 	49
Euroregion Egrensis, německá část Bavorsko – mapa 	50
Euroregion Egrensis – tabulková část	51
	

7) Euroregion Šumava - Bayerischer Wald – Mühlviertel



Charakteristika euroregionu	58
Sídlo české, německé a rakouské části euroregionu	58
Členství v Euroregionu Šumava - Bayerischer Wald - Mühlviertel	58
Euroregion Šumava - Bayerischer Wald - Mühlviertel – mapa	60
Euroregion Šumava - Bayerischer Wald - Mühlviertel, česká část – mapa 	61
Euroregion Šumava - Bayerischer Wald - Mühlviertel, německá část – mapa 	62
Euroregion Šumava - Bayerischer Wald - Mühlviertel, rakouská část – mapa 	63
Euroregion Šumava - Bayerischer Wald - Mühlviertel – tabulková část	64

8) Grafická část

Hustota obyvatel na 1 km ² v roce 2002	70
Podíl obyvatel ve věku do 18 let v roce 2002	75
Podíl obyvatel ve věku nad 60 let v roce 2002	80
Živě narození na 1000 obyvatel v roce 2002	85
Zemřelí na 1000 obyvatel v roce 2002	90
Přirozený přírůstek na 1000 obyvatel v roce 2002	95
Přírůstek stěhováním na 1000 obyvatel v roce 2002	100
Počet sňatků na 1000 obyvatel v roce 2002	105
Počet rozvodů na 1000 obyvatel v roce 2002	110
Počet lékařů na 1000 obyvatel v roce 2002	115
Počet lůžek v nemocnicích na 1000 obyvatel v roce 2002	120
Počet bytů na 1000 obyvatel v roce 2002	125
Počet ubytovacích zařízení celkem v roce 2002	130
Počet lůžek v ubytovacích zařízeních na 1000 obyvatel v roce 2002	135
Míra nezaměstnanosti k 31. 12. 2002	140

ÚVOD

Krajská reprezentace ČSÚ v Liberci předkládá publikaci o všech euroregionech na česko-německé hranici České republiky, která svým obsahem navazuje na již vydanou publikaci o euroregionech na česko-polské hranici. Předkládaná publikace obsahuje údaje a informace o vzniku a založení jednotlivých euroregionů, jejich organizační strukturu, o hlavní náplni jejich činnosti a cílech, které si při svém vzniku stanovily. U každého euroregionu jsou uvedeny kontakty na sídla jednotlivých národních částí a seznam členských obcí. Významnou součástí tohoto materiálu jsou mapy všech euroregionů s barevně vyznačenými členskými obcemi, a to nejen za české, ale i za zahraniční území. Zpracováním map - vytvořením GIS vrstvy – byl zhotoven základ pro zhotovování dalších, graficky názorných materiálů o jednotlivých euroregionech. Významnou součástí předkládané publikace jsou proto kartogramy, které umožňují porovnání územní struktury do úrovně obcí nebo okresů podle jednotlivých ukazatelů na území celých euroregionů.

Při vytváření této publikace byly využity především materiály Českého statistického úřadu, podklady Statistického úřadu Spolkové země Sasko v Kamenz, informace z internetových stránek jednotlivých euroregionů a jejich propagačních materiálů. Významným přínosem byly informace získané přímo ze sekretariátů jednotlivých euroregionů, od Statistického úřadu ve Wroclawi, Duryňského zemského úřadu pro statistiku v Erfurtu, Bavorského zemského úřadu pro statistiku a zpracování dat v Mnichově.

Jednotlivé euroregiony se od sebe výrazně odlišují, a to nejen délkou trvání. Některé nabízejí mnoho informačních materiálů a aktualizují obsáhlé internetové stránky. Internetové stránky jiných nejsou nejaktuálnější, proto byly všechny euroregiony požádány o spolupráci. Většina euroregionů přijala přípravu této publikace s nadšením. Tvorba publikace byla ovlivněna i proměnlivostí euroregionů. Jednotlivé euroregiony v průběhu roku přijímají nové členy, členství některých obcí naopak zaniká. Mění se i adresy sídel jednotlivých částí euroregionů a také jména statutárních zástupců. Většina informací v této publikaci je tedy datována k 31. 12. 2002, a to především u členských obcí euroregionů.

Velký důraz při zpracování této publikace byl kladen na zakreslení euroregionů do názorných map. Mapy byly vytvořeny v programu Arc view na Krajské reprezentaci ČSÚ v Liberci. Významným přínosem pro zpracování map bylo získání GIS vrstvy katastrálních území obcí (NUTS 5) za podstatnou část Evropy, a tím i za celé sledované území euroregionů, od Českého statistického úřadu v Praze.

Krajská reprezentace ČSÚ v Liberci úzce spolupracovala se Statistickým úřadem Spolkové země Sasko v Kamenz při sestavení map euroregionů rozkládajících se na území Saska. Za podpory tohoto statistického úřadu bylo možno vytvořit mapy pro Euroregion Neisse-Nisa-Nysa, Elbe-Labe, Krušnohoří-Erzgebirge a část Euregia Egrensis. Při sestavování mapy za zbylá území Euregia Egrensis byl kontaktován Duryňský zemský úřad pro statistiku v Erfurtu, Bavorský zemský úřad pro statistiku a zpracování dat v Mnichově, a také bavorský sekretariát Euregia Egrensis. Mapa Euroregionu Šumava-Bayerischer Wald-Mühlviertel byla částečně zakreslena podle dat získaných od Bavorského zemského úřadu pro statistiku a zpracování dat a pro rakouskou část byla použita data z internetových stránek Hornorakouské Zemské vlády. Velmi cenným zdrojem podkladů byly informace ze Statistického úřadu ve Wroclawi. Díky jeho pomoci byla zakreslena polská část Euroregionu Neisse-Nisa-Nysa.

Bez významné pomoci všech těchto institucí by byla tvorba mapových podkladů velmi komplikovaná. Proto jim všem za jejich ochotu patří poděkování.

METODICKÉ VYSVĚTLIVKY

Počet obyvatel se zjišťuje při sčítání obyvatelstva. V období mezi sčítáními se počet obyvatel sleduje na základě bilancí, které odráží přirozený přírůstek či úbytek způsobený rozením a umíráním a přírůstek stěhováním obyvatel.

Od sčítání v roce 2001 v souladu s mezinárodními doporučeními začali být na české části do celkového počtu obyvatel kromě osob s trvalým pobytem na území České republiky zahrnováni také cizinci s dlouhodobým pobytem (tj. s pobytem na základě víza nad 90 dnů podle zákona č. 326/1999 Sb.) a cizinci s azylem. Tato kategorie cizinců je od té doby započítána i v běžné demografické statistice a každoročních bilancí obyvatelstva navazujících na sčítání.

Narození se evidují podle místa trvalého bydliště matky narozeného dítěte.

Živě narození na 1 000 obyvatel vyjadřují podíl počtu živě narozených ve sledovaném období přepočítaný na 1000 obyvatel daného území. V České republice je k přepočtu používán počet obyvatel k 1. 7. (ke střednímu stavu).

Zemřelí se sledují podle místa trvalého pobytu zemřelého.

Zemřelí na 1 000 obyvatel vyjadřují podíl počtu zemřelých ve sledovaném období přepočítaný na 1 000 obyvatel daného území. V České republice je k přepočtu používán počet obyvatel k 1. 7.

Přirozený přírůstek je rozdíl mezi počtem živě narozených a počtem zemřelých ve sledovaném období.

Přirozený přírůstek na 1 000 obyvatel vyjadřuje rozdíl v počtu živě narozených a počtu zemřelých ve sledovaném období přepočítaný na 1 000 obyvatel daného území. V České republice je k přepočtu používán počet obyvatel k 1. 7.

Stěhování obyvatel zahrnuje přistěhované a vystěhované za hranice okresu, nezahrnuje stěhování v rámci okresu. V souladu s německou a polskou metodikou je úhrn stěhování za celé území zjištěn jako součet stěhování v okresech bez ohledu na počet stěhování uvnitř celého regionu.

Přírůstek migrací na 1 000 obyvatel je vypočítáván jako přírůstek nebo úbytek způsobený migrací přepočítaný na 1 000 obyvatel daného území. V České republice je k přepočtu používán počet obyvatel k 1. 7.

Sňatky jsou v polské a české části započítávány do příslušného území podle místa trvalého bydliště ženicha. V případě ženicha, který nemá trvalé bydliště v ČR, je sňatek započítán podle místa trvalého bydliště nevěsty. V Německu je uzavření manželství evidováno regionálně podle místa registrace.

Rozvody představují pravomocné vyjádření, evidují se podle místa bydliště strany, která podala žádost o rozvod.

Celková výměra území (ha) je všechna zemědělská a nezemědělská půda podle evidence katastru nemovitostí k 1.1. sledovaného roku. Všechny údaje o půdě jsou zjišťovány jako plochy kultur zemědělských i nezemědělských závodů nebo soukromých vlastníků bez rozlišení typu hospodaření a velikost pozemků.

Zastavěná plocha a nádvoří (komunikace) představuje pozemky, na kterých jsou postaveny budovy (kromě skleníků) a nádvoří náležející k obytným, hospodářským nebo průmyslovým budovám jako jejich příslušenství.

Do zemědělské půdy náleží orná půda, sady a zahrady, louky a pastviny, chmelnice a vinice, které slouží k produkci zemědělských výrobků. V německé části jsou do zemědělské půdy zahrnuty rovněž pozemky porostlé vrbovým proutím, topoly a také plochy pro pěstování vánočních stromků mimo území lesa.

Lesní půda zahrnuje pozemky využívané přímo k lesní produkci, a to skutečně zalesněné nebo dočasně odlesněné s úmyslem opětovné obnovy lesního porostu, také pozemky nad horní hranicí stromové vegetace.

Vodní plocha je plocha pokrytá stále nebo přechodně vodou, nezáleží na tom jestli je to voda stojatá či plynoucí v korytě přírodním nebo uměle vytvořeném, včetně přilehlých koryt, břehových upevnění, malých ostrůvků apod.

Bytem se rozumí soubor místností a prostorů pod společným uzavřením, který svým stavebně technickým a funkčním uspořádáním a vybavením splňuje požadavky na trvalé bydlení. Byt je **trvale obydlen**, jestliže je v něm hlášena alespoň jedna osoba k trvalému (dlouhodobému) pobytu.

Obytná místnost je část bytu (zejména obývací pokoj, ložnice, jídelna), která splňuje požadavky na bydlení a je k trvalému bydlení určena. Měla by splňovat podmínky dostatečného denního osvětlení, přímého větrání, dostatečného vytápění s možností regulace tepla, dostatečné tepelné a zvukové izolace.

Na české straně byly při sčítání v roce 2001 samostatně uváděny obytné místnosti s plochou 4 až 7,9 m² a 8 a více m². Do jejich počtu nebyly zahrnuty místnosti bytu vyčleněné k obchodním nebo pracovním účelům a kuchyně. Kuchyně byla započítána pouze v případě, kdy tvořila jedinou obytnou místnost v bytě. Na německé straně je za **obytnou místnost** považována místnost o ploše minimálně 6 m² (kuchyně je obytnou místností vždy bez ohledu na její velikost), na polské straně je za obytnou místnost považována místnost o ploše minimálně 4 m² (včetně kuchyně s přístupem k dennímu osvětlení).

Na české straně **obytnou plochu** bytu tvoří podlahová plocha obytných místností a část kuchyně, která přesahuje 12 m². V případě bytu, který se skládá z jediné místnosti – obytné kuchyně, tvoří obytnou plochu plocha celé této místnosti. Na straně německé je do obytné plochy započítána celá plocha obytných místností, kuchyně a vedlejších místností s minimální plochou 2 m² (např. hala, odkládací místnost, koupelna). Za určitých podmínek se započítávají např. i balkony, plochy vestavěného nábytku, arkýřů apod.

Mezinárodní standardní klasifikace vzdělávání – ISCED (International Standard Classification of Education) byla vypracována a vydána UNESCO již v roce 1976, aby sloužila „jako nástroj vhodný pro shromažďování, zpracování a zpřístupňování vzdělávacích statistik jak v jednotlivých zemích, tak v mezinárodním měřítku“. Zatím k poslední revizi ISCED došlo v roce 1997. Klasifikace má 7 úrovní vzdělávání (0 až 6), které mohou mít vnitřní členění A až C.

ISCED 0 – předškolní výchova probíhající v mateřské, speciálních mateřské škole, přípravný stupeň na pomocné škole, osoby bez vzdělání

ISCED 1 – 1. stupeň základní a speciální základní školy (1. - 5. ročník), pomocná škola (nižší, střední a vyšší stupeň, rehabilitační třídy), 1. a 2. stupeň zvláštní školy (1. - 6. ročník)

ISCED 2 – 2. stupeň základní a speciální základní školy (6. - 9. ročník), pracovní stupeň pomocné školy, 3. stupeň zvláštní školy (7. - 9. ročník), 1. a 2. ročník 6letého gymnázia, 1. - 4. ročník 7 nebo 8letého gymnázia a 8leté taneční konzervatoře, 1 až 2letá praktická škola

ISCED 3 – 4leté gymnázium a vyšší ročníky 6 - 8letého gymnázia, 2 - 4leté obory na střední odborné škole (ukončené závěrečnou zkouškou či maturitou), 5. - 8. ročník taneční konzervatoře, 1. - 3. ročník 5leté a 1. - 4. ročník 4leté konzervatoře, 2 - 4leté obory na středním odborném učilišti, odborném učilišti a učilišti (ukončené závěrečnou zkouškou, popř. maturitou), rekvalifikační kurzy ukončené závěrečnou zkouškou, 3letá praktická škola

ISCED 4 – nastavbové studium, učební obory a rekvalifikační kurzy po absolvování střední školy, kurzy v délce od 6 měsíců do 2 let pro absolventy středních škol, pomaturitní studium na jazykové škole s akreditací MŠMT, pomaturitní studium kvalifikační

ISCED 5 – vyšší odborná škola, pomaturitní studium specializační a inovační, experimentální vyšší studium na středních odborných školách, konzervatoř (poslední 2 ročníky), univerzitní vysokoškolské vzdělávání (bakalářské studijní programy a magisterské studijní programy navazující na bakalářské, magisterské 4 - 6leté studijní programy), studium na neuniverzitních vysokých školách, další vzdělávání po absolvování vysoké školy

ISCED 6 – doktorský studijní program ukončený titulem PhD.

Speciální školy - jsou určeny pro děti a žáky od 3 do 19 let mentálně postižené, s vadami sluchu, řeči, zraku, vývojovými poruchami, kombinovanými vadami, tělesně postižené, případně umístěné ve školách při nemocnicích, ozdravovnách a léčebnách, nápravných zařízeních a výchovných ústavech. Speciálním předškolním zařízením je speciální mateřská škola, speciálním výchovným zařízením je dětský výchovný ústav, výchovný ústav pro mládež, výchovný ústav pro děti a mládež, výchovný ústav pro nezletilé matky, ústav s výchovně léčebným režimem a oddělení s výchovně léčebným režimem. Speciální školou je speciální základní škola, speciální střední škola (gymnázium, střední odborná škola a střední odborné učiliště), zvláštní škola, odborné učiliště, praktická škola a pomocná škola. Speciální internátní školy zajišťují též výkon ústavní výchovy.

Lékárny zajišťují přípravu, výdej, kontrolu a dispenzaci léčiv včetně zdravotnických potřeb, na české straně včetně veterinárních potřeb a léčivých rostlin.

Nemocnice ve všech částech euroregionu poskytují obyvatelům ambulantní a lůžkovou základní a specializovanou diagnostickou a léčebnou péči, jejíž součástí jsou i nezbytná preventivní opatření.

Lůžka v nemocnicích jsou stálá lůžka nacházející se ve všech druzích nemocnic a porodnic s plným vybavením, s povlečením a obsazená pacientem nebo připravená na jeho příchod. Nezapočítávají se náhradní a nouzová lůžka, lůžka v lékařských ordinacích a ve funkčních místnostech. Německá strana navíc do uvedeného počtu nezahrnuje lůžka pro zdravá novorozeňata.

Do celkového **počtu lékařů** jsou na české a německé straně zahrnuti lékaři pracující ve všech zdravotnických zařízeních, polská strana nezapočítává lékaře vykonávající pouze soukromou praxi. Do celkového počtu lékařů nejsou zahrnuti stomatologové.

Ubytovací zařízení jsou zařízení, která pravidelně (nebo nepravidelně) poskytují přechodné ubytování hostům. Mezi ubytovací zařízení patří hotely, motely, botely, pensiony, turistické ubytovny, chatové osady, kempy a ostatní ubytovací zařízení. Mezi ostatní ubytovací zařízení patří např. školící střediska, lázeňská zařízení, rekreační zařízení podniků a jiná ubytovací zařízení, která vyčleňují lůžkovou kapacitu pro cestovní ruch (např. vysokoškolské koleje apod.). V německé části jsou započítány mezi ubytovací zařízení i zařízení, která mohou ubytovat současně více jak 8 hostů.

Ekonomické subjekty na české části jsou všechny subjekty zapsané v rejstříku ekonomických subjektů. Evidovány zde jsou právnické osoby nezávislé na tom, jakou výdělečnou činnost vyvíjejí a fyzické osoby, které provozují podnikatelskou nebo jinou výdělečnou činnost. Zahrnují podnikatele podnikající dle živnostenského zákona, samostatně hospodařící rolníky a dále fyzické osoby provozující jinou podnikatelskou činnost dle zvláštních předpisů (lékaři, právníci, umělci apod.). Dle převažující činnosti jsou ekonomické subjekty členěny podle mezinárodní klasifikace OKEČ (Odvětvová klasifikace ekonomických činností).

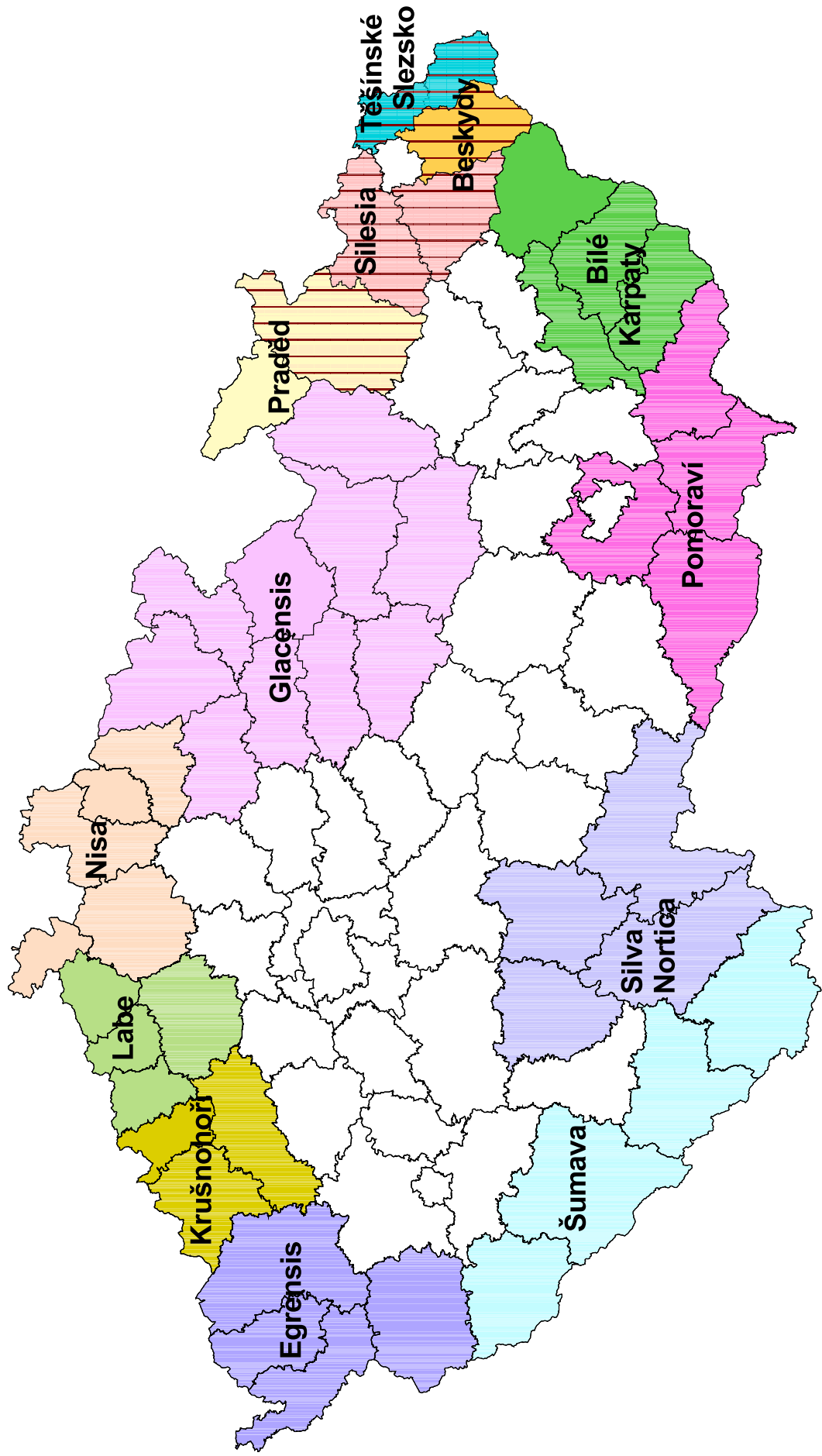
V polské části jsou právnickou osobou organizační jednotky se zákonem danou právní subjektivitou, která se projevuje speciální právní schopností k právním úkonům, jež jsou vykonávány orgány právnické osoby. Založení, zřízení, zánik právnické osoby určují příslušné předpisy. Organizaci a způsob činnosti právnické osoby reguluje také její statut. Organizační jednotka získává právní způsobilost zápisem do odpovídajícího registru nebo jiným způsobem stanovaným zvláštními předpisy. Fyzická osoba provádějící hospodářskou činnost je každý člověk, který má úplnou nebo omezenou způsobilost k právním úkonům a který provádí výrobní, stavební, obchodní činnost nebo poskytuje služby za účelem výdělku a na vlastní účet.

Nezaměstnaní jsou osoby bez práce, k práci způsobilé, které jsou registrované na příslušném úřadu práce podle místa bydliště a aktivně práci hledají a které nedosáhly důchodové hranice. Definice v německé a polské části euroregionu jsou širší. Na německé straně se za nezaměstnané osoby považují i ty osoby, které provádějí krátkodobé zaměstnání. Nezaměstnaný musí také prokázat snahu nastoupit do zaměstnání na více jak sedm kalendářních dnů nebo minimálně 15 hodin. Na polské straně nezaměstnaný musí dosáhnout 18 let věku (s výjimkou mladistvých absolventů), nesmí vlastnit zemědělské nemovitosti o hospodářsky využitelné rozloze vyšší než 2 ha, může být neplnoprávnou osobou, které je dovoleno za zdravotních důvodů přijmout zaměstnání alespoň na polovinu pracovní doby. Patří sem i osoby pobírající měsíční příjem nepřevyšující polovinu minimální mzdy.

Míra nezaměstnanosti je v české i polské části procentní podíl uchazečů o zaměstnání z počtu obyvatel zaměstnaných (včetně žen na mateřské dovolené a další mateřské dovolené a ozbrojených složek) a neumístěných uchazečů. V německé části je to procentní podíl počtu nezaměstnaných na počtu osob způsobilých k práci (civilních osob, samostatných pracovníků, pomáhajících členů rodin).

Souhrnné informace o euroregionech

Euroregiony České republiky



Zpracoval:
Český statistický úřad
Krajská reprezentace Liberec



EUROREGION NEISSE-NISA-NYSA

Euroregion Neisse-Nisa-Nysa je euroregionem tří hraničních oblastí nacházejících se na území, kde se stýkají hranice České republiky, Spolkové republiky Německo a Polské republiky. Oficiální den vzniku euroregionu je 21. prosinec 1991 - den prvního zasedání rady euroregionu v Žitavě, na kterém zástupci všech tří stran schválili ustavení Euroregionu Nisa jako první přeshraniční struktury ve střední a východní Evropě. Euroregion Neisse-Nisa-Nysa je první euroregionem vytvořeným na české hranici.

Všechny tři oblasti spojuje mnoho společných zájmů a problémů vyplývajících z mnohaleté historie evropského kontinentu. Mimořádná geopolitická poloha euroregionu je dána polohou na hranici Evropské unie a zemí Střední a Východní Evropy. Je to území, kde se vytvářejí vztahy východ - západ v nové evropské dimenzi.

Z formálního hlediska je euroregion dobrovolným zájmovým sdružením obcí a okresů bez právní subjektivity v souladu s právními předpisy zúčastněných zemí. Všechny orgány euroregionu působí v rámci norem svých zemí. Společenství tvoří tři komunální svazy okresů, měst a obcí:

- z české strany: Euroregion Nisa - Regionální sdružení Euroregion Nisa
- z německé strany: Kommunalgemeinschaft Euroregion Neisse e.V.
- z polské strany: Stowarzyszenie Gmin Polskich Euroregionu Nysa

Organizační uspořádání euroregionu

Nejvyššími orgány euroregionu jsou Rada a Prezidium, které tvoří v paritním zastoupení představitelé jednotlivých částí euroregionu volení regionálními konferencemi. Regionální konference jsou demokraticky vybrané reprezentace měst, okresů a obcí jednotlivých částí euroregionu. Výkonným orgánem euroregionu jsou Regionální sekretariáty v Liberci, Zittau a Jelenie Górze. Regionální rady mimo jiné koordinují činnost pracovních skupin, které řeší odborné problémy v rámci jednotlivých oblastí činnosti euroregionu, vypracovávají návrhy a doporučení pro Radu. V současné době je ustanoveno 15 pracovních skupin: ekologie a energetika, územní plánování a komunikace, kultura a umění, hospodářství, ochrana před katastrofami, ochrana zdraví a sociální záležitosti, správa, sport, turistika, věda, statistika, historie, státní správa a samospráva, ochrana historických památek, bezpečnost.

Hlavní náplň euroregionu

Euroregion Neisse-Nisa-Nysa byl založen za účelem podpory rozvoje příhraničních oblastí formou vzájemné, hranice států přesahující spolupráce. Euroregion podporuje v pohraničních územích rozvoj spolupráce v otázkách územního plánování, zachování a zlepšování životního prostředí, zvelebování hospodářství a růst životní úrovně, výstavbu a přizpůsobování infrastruktur přesahujících státní hranice, spolupráci při likvidaci požárů a přírodních katastrof, spolupráci v oblasti rozvoje příhraniční turistiky a zřizování nových přechodů pro osobní a veřejnou dopravu, kulturní výměnu a péči a společné kulturní dědictví, spolupráci v humanitární a sociální oblasti a zpracování občanských stížností přesahujících hranice. Euroregion podporuje v rámci svých možností zájmy obcí, okresů i aktivity jednotlivců, které odpovídají rozvojovým cílům regionu. Cílem euroregionu je na regionální úrovni napomáhat všem činnostem, které povedou k zapojení všech zúčastněných zemí do Evropského společenství.



SÍDLO ČESKÉ ČÁSTI EUROREGIONU NEISSE-NISA-NYSA

Euroregion Nisa - Regionální sdružení Euroregion Nisa
třída 1. Máje 858/26, 460 01 Liberec 3
Tel.: 485 340 976, Fax: 485 340 988
E-mail: infoern@arr-nisa.cz,
[http://: www.neisse-nisa-nysa.org](http://www.neisse-nisa-nysa.org)

Předseda Euroregionu Neisse-Nisa-Nysa: Petr Skokan
Jednatel Euroregionu Neisse-Nisa-Nysa: Ing. Iva Hübnerová



SÍDLO NĚMECKÉ ČÁSTI EUROREGIONU NEISSE-NISA-NYSA

Kommunalgemeinschaft Euroregion Neisse e.V.
Rathenaustrasse 18a, 02763 Zittau, Deutschland
Tel.: +49 (0) 3583 572 500
Fax: +49 (0) 3583 512 517
E-mail: watterott@euroregion-neisse.de
http://: www.neisse-nisa-nysa.org



SÍDLO POLSKÉ ČÁSTI EUROREGIONU NEISSE-NISA-NYSA

Stowarzyszenie Gmin Polskich Euroregionu Nysa
Ul. 1. Maja 57, 58-500 Jelenia Góra, Polska
Tel.: +48 75 767 6470
Fax: +48 75 767 6470
E-mail: biuro@euroregion-nysa.pl
http://: www.neisse-nisa-nysa.org

ČLENSTVÍ V EUROREGIONU NEISSE-NISA-NYSA

Příslušnost k ERN znamená formální členství v jednom ze tří regionálních společenství. V současné době tato společenství čítají 211 členů.

Členem české části euroregionu mohou být města, obce a jiné právnické osoby. Na konci roku 2002 společenství zahrnovalo 149 členů, z toho 143 měst a obcí, pět okresů (Česká Lípa, Děčín, Jablonec nad Nisou, Liberec a Semily), Sdružení pro Český ráj a Krajskou hospodářskou komoru Liberec. Členy ERN na české straně jsou následující města a obce:



MĚSTA A OBCE LIBERECKÉHO KRAJE:

Okres Česká Lípa: Bezděz, Blíževedly, Brniště, Cvikov, Česká Lípa, Doksy, Dubnice, Hamr na Jezeře, Holany, Jablonné v Podještědí, Kamenický Šenov, Krompach, Mařenice, Mimoň, Noviny pod Ralskem, Nový Bor, Nový Oldřichov, Okrouhlá, Polevsko, Prysk, Radvanec, Ralsko, Skalice u České Lípy, Skalka u Doks, Sloup v Čechách, Sosnová, Stráž pod Ralskem, Stvolínky, Svojkov, Svor, Zahradky, Zákupy

Okres Jablonec nad Nisou: Albrechtice v Jizerských horách, Bedřichov, Desná, Držkov, Jablonec nad Nisou, Janov nad Nisou, Jiřetín pod Bukovou, Josefův Důl, Koberovy, Kořenov, Líšný, Loužnice, Lučany nad Nisou, Maršovice, Nová Ves nad Nisou, Plavy, Radčice, Rádlo, Rychnov u Jablonce nad Nisou, Smržovka, Tanvald, Velké Hamry, Zásada, Zlatá Olešnice, Železný Brod

Okres Liberec: Bílá, Bílý Kostel nad Nisou, Bílý Potok, Bulovka, Cetenov, Černousy, Český Dub, Čtveřín, Děřichov, Frýdlant, Habartice, Hejnice, Heřmanice, Hlavice, Hodkovice nad Mohelkou, Horní Řasnice, Hrádek nad Nisou, Chotyně, Chrastava, Janův Důl, Jeřmanice, Jindřichovice pod Smrkem, Kobyly, Krásný Les, Kryštofovo Údolí, Křižany, Lázně Libverda, Liberec, Mníšek, Nová Ves, Nové Město pod Smrkem, Oldřichov v Hájích, Osečná, Paceřice, Pěňčín, Pertoltice, Proseč pod Ještědem, Příšovice, Radimovice, Raspenava, Rynoltice, Soběslavice, Stráž nad Nisou, Světlá pod Ještědem, Svijanský Újezd, Sychrov, Šimonovice, Višňová, Vlastibořice, Všelibice, Zdislava, Žďárek

Okres Semily: Bělá, Benešov u Semil, Bozkov, Harrachov, Hrubá Skála, Chuchelna, Jilemnice, Karlovice, Lomnice nad Popelkou, Mírová pod Kozákovem, Ohrazenice, Paseky nad Jizerou, Rokytnice nad Jizerou, Semily, Turnov, Záhoří

MĚSTA A OBCE ÚSTECKÉHO KRAJE:

Okres Děčín: Dolní Podluží, Dolní Poustevna, Doubice, Horní Podluží, Chřibská, Jiřetín pod Jedlovou, Jiříkov, Krásná Lípa, Lipová, Lobdava, Mikulášovice, Rumburk, Rybníště, Staré Křečany, Šluknov, Varnsdorf, Velký Šenov, Vilémov

V německé části ERN mohou být jeho členy okresy a samostatná města z okresu Oberlausitz-Niederschlesien. Členy euroregionu jsou tedy dvě samostatná města **Görlitz** a **Hoyerswerda** a tři okresy **Bautzen**, **Niederschlesischer Oberlausitzkreis** a **Löbau-Zittau**.



MĚSTA A OBCE REGIERUNGSBEZIRK DRESDEN

Görlitz - město na úrovni okresu

Hoyerswerda - město na úrovni okresu

Okres Bautzen: Bautzen, Bischofswerda, Burkau, Crostau, Cunewalde, Demitz-Thumitz, Doberschau-Gaußig, Frankenthal, Göda, Großdubrau, Großharthau, Großpostwitz/O.L., Guttau, Hochkirch, Kirschau, Königswartha, Kubschütz, Malschwitz, Neschwitz, Neukirch/Lausitz, Obergurig, Puschwitz, Radibor, Rammenau, Schirgiswalde, Schmölln-Putzkau, Sohland a. d. Spree, Steinigtwolmsdorf, Weißenberg, Wilthen

Okres Niederschlesischer Oberlausitzkreis: Bad Muskau, Boxberg/O.L., Gablenz, Groß Düben, Hähnichen, Hohendubrau, Horka, Klitten, Kodersdorf, Königshain, Krauschwitz, Kreba-Neudorf, Markersdorf, Mücka, Neißeau, Niesky, Quitzdorf am See, Reichenbach/O.L., Rietschen, Rothenburg/O.L., Schleife, Schöpstal, Sohland a. Rotstein, Trebendorf, Uhyst, Vierkirchen, Waldhufen, Weißkeißel, Weißwasser/O.L.

Okres Löbau-Zittau: Beiersdorf, Bernstadt a. d. Eigen, Berthelsdorf, Bertsdorf-Hörnitz, Dürrhennersdorf, Ebersbach/Sa., Eibau, Friedersdorf, Großenhennersdorf, Großschönau, Großschweidnitz, Hainewalde, Herrnhut, Hirschfelde, Jonsdorf, Kurort, Lawalde, Leutersdorf, Löbau, Mittelherwigsdorf, Neugersdorf, Neusalza-Spremberg, Niedercunnersdorf, Obercunnersdorf, Oderwitz, Olbersdorf, Oppach, Ostritz, Oybin, Rosenbach, Schlegel, Schönau-Berzdorf a. d. Eigen, Schönbach, Seifhennersdorf, Strahwalde, Zittau

Členem polské části euroregionu může být každá obec a každý okres ležící na území Polské republiky. V současné době společenství slučuje 57 těchto členů, z toho 9 okresů – bolesławiecki, jaworski, jeleniogórski, kamiennogórski, lubański, lwówecki, zgorzelecki, złotoryjski, žarski, jedno město s právy okresu - Jelenia Góra - a 47 obcí.



MĚSTA A OBCE DOLNOŚLĄSKÉHO VOJVODSTVÍ:

Okres bolesławiecki: Bolesławiec^{b)}, Nowogrodziec, Osiecznica

Okres jaworski: Jawor, Bolków, Mściwojów, Paszowice

Okres jeleniogórski: Karpacz, Kowary, Piechowice, Szklarska Poręba, Janowice Wielkie, Jeżów Sudecki, Mysłakowice, Podgórzyn, Stara Kamienica

Okres kamiennogórski: Kamienna Góra^{a)}, Kamienna Góra^{b)}, Lubawka, Marciszów

Okres lubański: Lubań^{b)}, Świeradów Zdrój, Leśna, Olszyna, Platerówka, Siekierczyn

Okres lwówecki: Gryfów Śląski, Lubomierz, Lwówek Śląski, Mirsk, Wleń

Okres zgorzelecki: Zawidów, Zgorzelec^{a)}, Zgorzelec^{b)}, Bogatynia, Pieńsk, Sulików, Węgliniec

Okres złotoryjski: Wojcieszów, Złotoryja^{a)}, Złotoryja^{b)}, Pielgrzymka, Świerzawa

Jelenia Góra - město na úrovni okresu

^{a)} obec, ^{b)} město

MĚSTA A OBCE LUBUSKÉHO VOJVODSTVÍ:

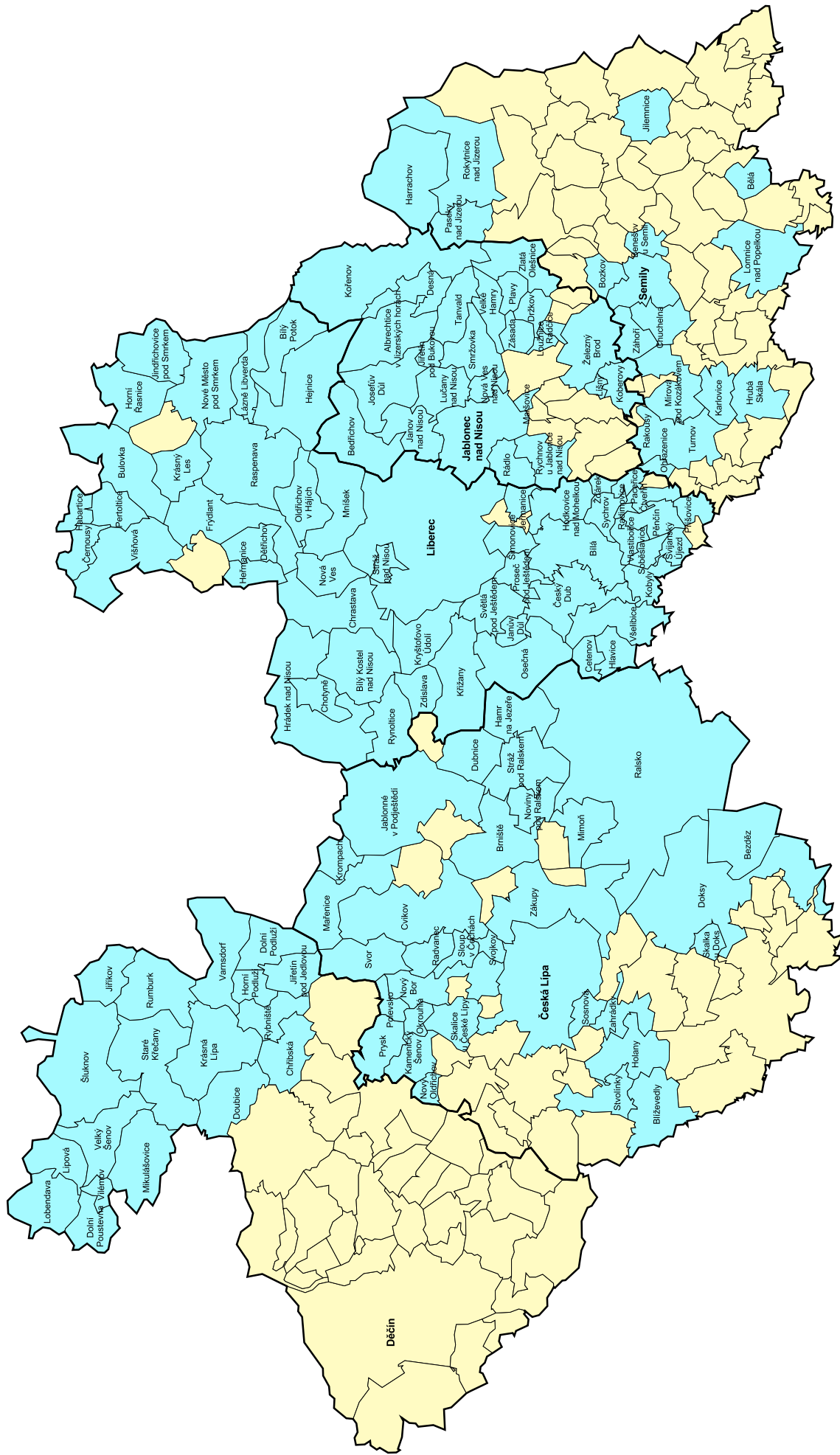
Okres żagański: Gozdnica, Wymiarki

Okres żarski: Łęknica, Przewóz

Euroregion Neisse - Nisa - Nysa

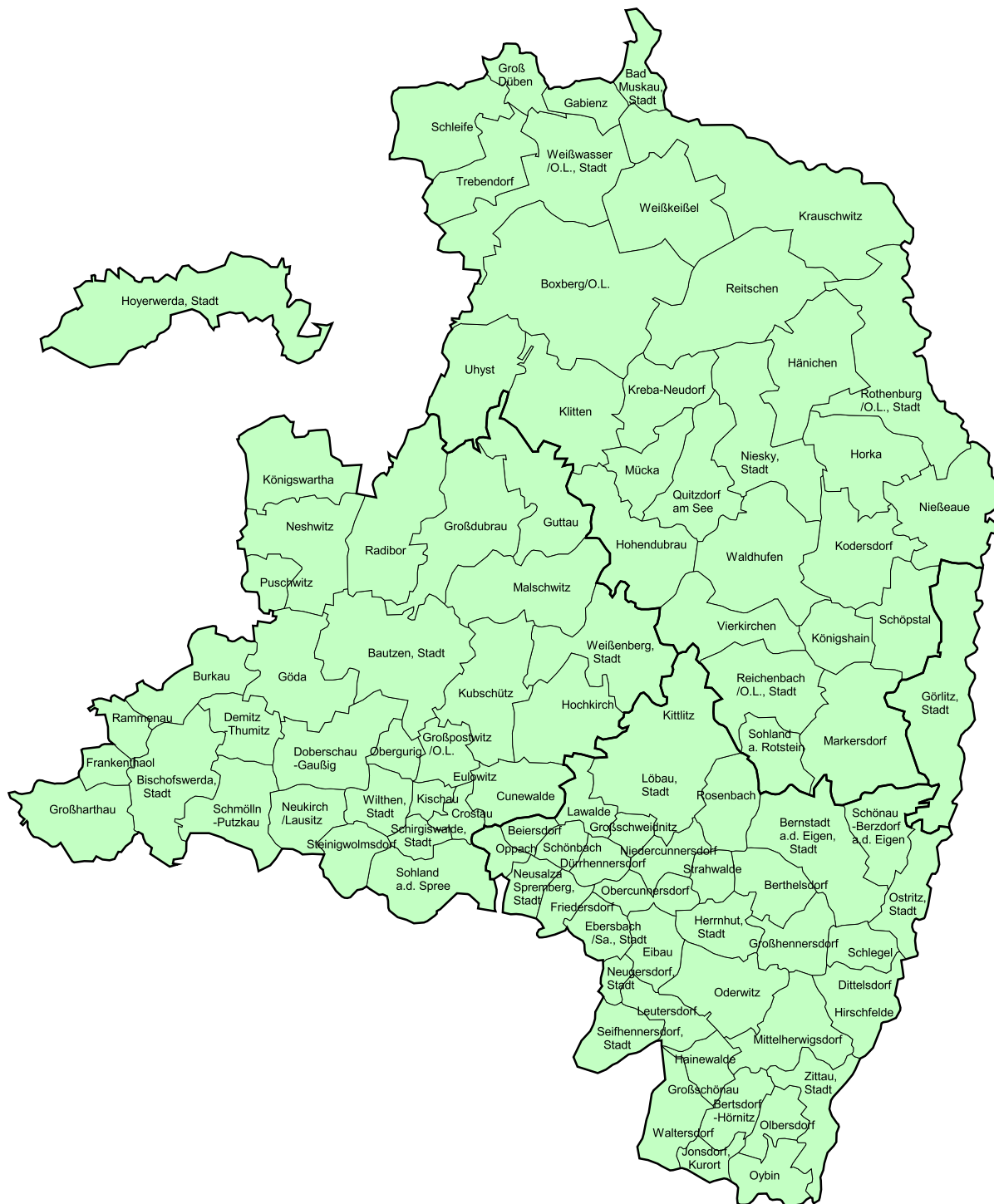


Euroregion Neisse-Nisa-Nysa česká část

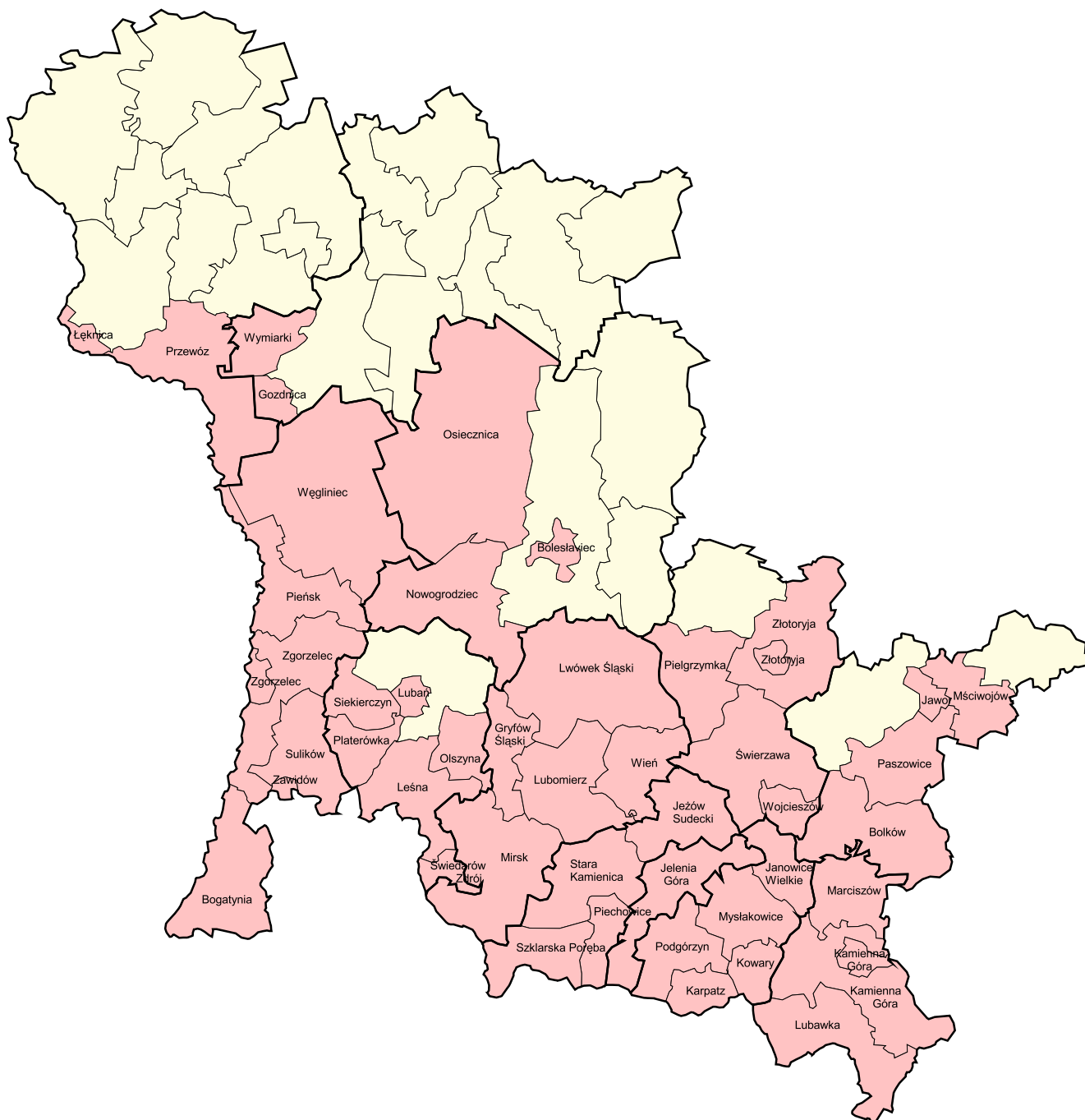


Zpracovali:
Český statistický úřad
Krajská reprezentace Liberec

Euroregion Neisse - Nisa - Nysa německá část



Euroregion Neisse - Nisa - Nysa polská část



Euroregion Neisse-Nisa-Nysa v roce 2002

Okresy, města s právy okresu, euroregion	Rozloha v km ²	Počet obcí	z toho měst	Počet obyvatel k 31. 12.		Hustota obyvatelstva na 1 km ²	Obyvatelstvo podle věkových skupin		
				celkem	ženy		0 - 17	18 - 59	60 a více
Česká část									
Česká Lípa	1 137	60	11	105 981	53 900	93,2	23 131	67 187	15 663
Jablonec nad Nisou	402	34	7	88 068	45 559	219,1	17 199	54 975	15 894
Liberec	925	57	9	158 107	81 601	170,9	31 072	98 544	28 491
Semily	699	65	9	75 165	38 374	107,5	15 064	45 157	14 944
Celkem	3 163	216	36	427 321	219 434	135,1	86 466	265 863	74 992
Německá část									
Görlitz - město	67	1	1	59 284	31 093	881,9	8 913	31 969	18 402
Hoyerswerda - město	95	1	1	46 381	23 929	489,5	6 931	25 377	14 073
Bautzen	955	30	5	153 897	78 454	161,1	25 452	87 384	41 061
Löbau-Zittau	699	37	9	150 031	77 293	214,8	23 447	81 682	44 902
Niederschlesischer Oberlausitzkreis	1 340	29	5	101 612	51 392	75,8	17 195	58 603	25 814
Celkem	3 156	98	21	511 205	262 161	162,0	81 938	285 015	144 252
Polská část									
Jelenia Góra - město	109	1	1	88 866	47 204	815,3	16 075	55 600	17 191
Bolesławiecki	1 303	6	2	88 132	45 319	67,6	20 874	53 597	13 661
Jeleniogórski	628	9	4	64 083	33 577	102,0	13 439	39 863	10 781
Kamiennogórski	396	4	2	47 201	24 345	119,2	10 571	28 387	8 243
Lubański	428	7	3	57 811	29 960	135,1	13 173	35 047	9 591
Lwówecki	710	5	5	48 708	25 016	68,6	11 549	28 906	8 253
Zgorzelecki	838	7	5	95 950	49 242	114,5	21 233	59 136	15 581
Złotoryjski	575	6	3	46 233	23 779	80,4	10 913	28 321	6 999
Žarski	1 394	10	4	99 772	51 452	71,6	24 108	60 489	15 175
Obce z okresů nepatřících k euroregionu	432	6	3	49 859	25 548	115,0	11 490	30 384	7 985
Celkem	6 813	61	32	686 615	355 442	100,8	153 425	419 730	113 460

Euroregion Neisse-Nisa-Nysa v roce 2002

pokračování

Okresy, města s právy okresu, euroregion	Sňatky		Rozvody		Živě narození		Zemřelí	
	celkem	na 1 000 obyvatel	celkem	na 1 000 obyvatel	celkem	na 1 000 obyvatel	celkem	na 1 000 obyvatel
Česká část								
Česká Lípa	618	5,8	424	4,0	1 078	10,2	1 041	9,8
Jablonec nad Nisou	479	5,4	321	3,6	846	9,6	930	10,6
Liberec	967	6,1	539	3,4	1 535	9,7	1 675	10,6
Semily	361	4,8	182	2,4	673	8,9	827	11,0
Celkem	2 425	5,7	1 466	3,4	4 132	9,7	4 473	10,5
Německá část								
Görlitz - město	235	3,9	182	3,0	424	7,1	763	12,8
Hoyerswerda - město	161	3,4	133	2,8	277	5,9	510	10,8
Bautzen	594	3,8	272	1,8	1 184	7,7	1 685	10,9
Löbau-Zittau	453	3,0	211	1,4	992	6,6	1 830	12,1
Niederschlesischer Oberlausitzkreis	316	3,1	92	0,9	652	6,4	1 061	10,3
Celkem	1 759	3,4	890	1,7	3 529	6,8	5 849	11,3
Polská část								
Jelenia Góra - město	408	4,6	195	2,2	633	7,1	908	10,2
Bolesławiecki	432	4,9	115	1,3	818	9,2	753	8,5
Jeleniogórski	271	4,3	92	1,4	546	8,6	614	9,6
Kamiennogórski	246	5,1	83	1,7	494	10,3	491	10,3
Lubański	249	4,3	83	1,4	522	8,9	564	9,7
Lwówecki	229	4,7	59	1,2	422	8,6	575	11,7
Zgorzelecki	434	4,5	150	1,6	797	8,2	943	9,8
Złotoryjski	217	4,7	66	1,4	431	9,2	470	10,1
Żarski	425	4,2	117	1,2	953	9,4	991	9,8
Obce z okresů nepatřících k euroregionu	262	5,3	.	.	420	8,4	491	9,8
Celkem	3 173	4,6	960¹⁾	1,5¹⁾	6 036	8,7	6 800	9,8

1) bez obcí z okresů nenáležících do euroregionu

Euroregion Neisse-Nisa-Nysa v roce 2002

pokračování

Okresy, města s právy okresu, euroregion	Přirozený přírůstek / úbytek		Přistěhovalí		Vystěhovalí		Přírůstek / úbytek stěhováním	
	celkem	na 1 000 obyvatel	celkem	na 1 000 obyvatel	celkem	na 1 000 obyvatel	celkem	na 1 000 obyvatel
Česká část								
Česká Lípa	37	-0,3	1 588	15,0	1 529	14,4	59	0,6
Jablonec nad Nisou	-84	-1,0	1 312	14,9	1 094	12,4	218	2,5
Liberec	-140	-0,9	2 136	13,5	2 240	14,2	-104	-0,7
Semily	-154	-2,0	1 019	13,5	926	12,3	93	1,2
Celkem	-341	-0,8	6 055	14,2	5 789	13,5	266	0,6
Německá část								
Görlitz - město	-339	-5,7	1 927	32,2	2 568	43,0	-641	-10,7
Hoyerswerda - město	-233	-4,9	1 096	23,2	2 399	50,9	-1 303	-27,6
Bautzen	-501	-3,2	3 028	19,6	4 112	26,6	-1 084	-7,0
Löbau-Zittau	-838	-5,5	2 639	17,5	4 078	27,0	-1 439	-9,5
Niederschlesischer Oberlausitzkreis	-409	-4,0	2 228	21,7	3 673	35,8	-1 445	-14,1
Celkem	-2 320	-4,5	10 918	21,2	16 830	32,7	-5 912	-11,5
Polská část								
Jelenia Góra - město	-275	-3,1	763	8,6	928	10,4	-165	-1,9
Bolesławiecki	65	0,7	569	6,4	700	7,9	-131	-1,5
Jeleniogórski	-68	-1,1	795	12,5	693	10,9	102	1,6
Kamiennogórski	3	0,1	225	4,7	357	7,5	-132	-2,8
Lubański	-42	-0,7	305	5,2	476	8,2	-171	-2,9
Lwówecki	-153	-3,1	367	7,5	399	8,1	-32	-0,7
Zgorzelecki	-146	-1,5	466	4,8	555	5,7	-89	-0,9
Złotoryjski	-39	-0,8	233	5,0	359	7,7	-126	-2,7
Żarski	-38	-0,4	508	5,0	715	7,1	-207	-2,1
Obce z okresů nepatřících k euroregionu	-71	-1,4
Celkem	-764	-1,1	4 231¹⁾	6,1¹⁾	5 182¹⁾	7,5¹⁾	-951¹⁾	-1,4¹⁾

1) bez obcí z okresů nenáležících do euroregionu

Euroregion Neisse-Nisa-Nysa v roce 2002

pokračování

Okresy, města s právy okresu, euroregion	Rozloha (v ha) ²⁾	z toho ²⁾				Byty ³⁾	Byty na 1 000 obyvatel ³⁾	Obytná plocha (1 000 m ²) ³⁾	Obytná plocha na 1 byt v m ² ³⁾
		zastavěná plocha	zemědělská půda	lesní půda	vodní plochy				
Česká část									
Česká Lípa	113 703	1 550	45 938	52 711	2 666	38 598	372	1 914	50
Jablonec nad Nisou	40 229	794	13 011	22 257	613	34 259	395	1 618	48
Liberec	92 469	1 653	44 370	38 826	823	61 128	389	2 934	49
Semily	69 888	1 033	37 561	25 917	665	27 845	372	1 444	52
Celkem	316 289	5 030	140 880	139 711	4 767	161 830	383	7 911	50
Německá část									
Görlitz - město	6 722	2 143	3 068	362	82	39 284	663	2 646	67
Hoyerswerda - město	9 476	1 669	2 071	4 871	247	26 404	569	1 659	63
Bautzen	95 546	9 394	58 103	21 398	3 008	72 424	471	5 454	75
Löbau-Zittau	69 852	8 246	45 060	14 317	469	76 474	510	5 552	73
Niederschlesischer Oberlausitzkreis	134 030	11 230	49 466	59 401	5 228	47 377	466	3 667	77
Celkem	315 626	32 682	157 768	100 349	9 034	261 963	512	18 978	72
Polská část									
Jelenia Góra - město	10 836	2 412	4 370	3 557	179	31 600	359	1 983	63
Bolesławiecki	130 326	5 614	41 396	66 036	755	26 759	306	1 924	72
Jeleniogórski	62 821	3 584	26 028	31 498	733	20 875	330	1 563	75
Kamiennogórski	39 613	2 052	22 303	14 700	177	15 588	332	928	60
Lubański	42 819	2 460	28 740	10 413	526	18 557	322	1 244	67
Lwówecki	70 994	364	41 404	24 935	712	15 525	321	1 138	73
Zgorzelecki	83 811	4 690	33 608	40 089	1 377	31 116	326	2 067	66
Złotoryjski	57 545	3 407	41 260	11 953	211	14 106	307	981	70
Żarski	139 349	7 792	53 202	74 491	1 513	30 884	310	2 124	69
Obce z okresů nepatřících k euroregionu	43 138	2 400	26 531	13 675	256	15 888	319	1 055	66
Celkem	681 252	34 775	318 842	291 347	6 439	220 898	324	15 007	68

2) údaje za německou část k 31.12.2000

3) údaje za českou část ze Sčítání lidu, domů a bytů 2001, za polskou část ze sčítání v roce 2002

Euroregion Neisse-Nisa-Nysa v roce 2002

pokračování

Okresy, města s právy okresu, euroregion	Primární vzdělávání ISCED 1		Nižší sekundární vzdělávání ISCED 2A,2B,2C		Vyšší sekundární vzdělávání ISCED 3A, 3B, 3C		Nástavbové vzdělávání ISCED 4A, 4B, 4C	
	počet škol	počet žáků	počet škol	počet žáků	počet škol	počet žáků	počet škol	počet žáků
Česká část								
Česká Lípa	47	6 262	33	5 839	15	3 986	2	70
Jablonec nad Nisou	39	4 510	35	4 520	14	3 118	-	-
Liberec	67	8 262	61	8 068	21	7 331	4	199
Semily	49	4 251	35	4 252	17	3 561	2	19
Celkem	202	23 285	164	22 679	67	17 996	8	288
Německá část								
Görlitz - město	10	1 331	13	4 189	16	3 934	1	44
Hoyerswerda - město	7	1 027	13	4 544	13	2 364	1	21
Bautzen	40	3 668	40	11 396	22	5 207	1	120
Löbau-Zittau	36	3 512	42	10 600	25	5 242	2	103
Niederschlesischer Oberlausitzkreis	28	2 464	29	7 315	10	2 219	1	59
Celkem	121	12 002	137	38 044	86	18 966	6	347
Polská část								
Jelenia Góra - město	18	5 785	12	3 723	56	9 752	13	1 392
Bolesławiecki	40	7 223	12	4 329	40	5 211	10	495
Jeleniogórski	30	4 290	15	2 342	10	1 051	1	100
Kamiennogórski	16	3 590	10	2 089	15	2 416	3	71
Lubański	24	4 624	12	2 643	32	3 544	4	205
Lwówecki	22	4 012	7	2 400	31	2 665	3	106
Zgorzelecki	27	7 493	13	4 353	37	5 771	9	436
Złotoryjski	24	3 770	12	2 274	17	2 310	2	44
Żarski	40	8 339	21	4 863	71	6 491	10	315
Obce z okresů nepatřících k euroregionu	19	4 004	10	2 418	25	2 948	2	169
Celkem	260	53 130	124	31 434	334	42 159	57	3 333

Euroregion Neisse-Nisa-Nysa v roce 2002

pokračování

Okresy, města s právy okresu, euroregion	Lékárny	Počet obyvatel na 1 lékárnu	Nemoc- nice	Lůžka v nemoc- nicích ⁴⁾	Lékaři ⁵⁾		Ubytovací zařízení celkem ⁶⁾	Lůžka v ubyto- vacích zařízeních ⁶⁾
					celkem	na 1 000 obyvatel		
Česká část								
Česká Lípa	22	4 815	3	532	262	2,5	308	13 358
Jablonec nad Nisou	18	4 890	2	406	217	2,5	625	15 256
Liberec	32	4 945	2	1 060	498	3,1	276	9 024
Semily	16	4 701	3	526	220	2,9	1 059	20 184
Celkem	88	4 857	10	2 524	1 197	2,8	2 268	57 822
Německá část								
Görlitz - město	17	3 487	2	836	294	5,0	23	1 016
Hoyerswerda - město	10	4 638	1	691	198	4,3	6	415
Bautzen	30	5 130	2	698	342	2,2	69	2 736
Löbau-Zittau	31	4 840	3	1 023	330	2,2	107	4 827
Niederschlesischer Oberlausitzkreis	17	5 977	3	478	187	1,8	60	2 920
Celkem	105	4 869	11	3 726	1 351	2,6	265	11 914
Polská část								
Jelenia Góra - město	24	3 703	1	469	221	2,5	26	2 161
Bolesławiecki	24	3 672	1	254	127	1,4	17	767
Jeleniogórski	15	4 272	6	954	132	2,1	354	16 477
Kamiennogórski	8	5 900	2	476	81	1,7	23	919
Lubański	10	5 781	2	269	90	1,6	38	1 970
Lwówecki	8	6 089	3	290	63	1,3	13	438
Zgorzelecki	25	3 838	2	475	143	1,5	12	843
Złotoryjski	9	5 137	1	260	69	1,5	4	189
Żarski	27	3 695	2	210	96	1,0	22	803
Obce z okresů nepatřících k euroregionu	11	4 533	1	101	.	.	10	1 051
Celkem	161	4 265	21	3 758	1 022¹⁾	1,5¹⁾	519	25 618

1) bez obcí z okresů nenáležících do euroregionu

4) za německou část průměrný počet lůžek v roce

5) v polské části bez zastoupených lékařů a zubních lékařů, bez obcí z okresů mimo euroregion

6) údaje o ubytovacích zařízeních a počtech lůžek za českou část jsou převzaty z jednorázového šetření SIT 2001; hotely, penziony a ostatní hromadná ubytovací zařízení dohromady

Euroregion Neisse-Nisa-Nysa v roce 2002

dokončení

Okresy, města s právy okresu, euroregion	Počet ekonomických subjektů ⁷⁾	z toho podle převažující činnosti ⁷⁾				Míra nezaměstnanosti (v %)
		Zemědělství, myslivost, lesní hosp.	Zpracovatelský průmysl	Stavebnictví	Obchod, opravy motor. vozidel a spotř. zboží	
Česká část						
Česká Lípa	20 722	1 133	3 393	2 382	5 895	9,2
Jablonec nad Nisou	21 178	906	4 590	2 667	5 329	8,2
Liberec	42 892	2 029	6 221	6 713	12 628	9,2
Semily	18 132	1 669	2 964	2 039	4 517	7,4
Celkem	102 924	5 737	17 168	13 801	28 369	8,7
Německá část						
Görlitz - město	1 480	16	137	219	371	26,1
Hoyerswerda - město	909	6	58	138	265	25,1
Bautzen	4 821	156	573	840	1 301	21,6
Löbau-Zittau	4 433	174	548	776	1 164	23,1
Niederschlesischer Oberlausitzkreis	2 755	131	284	500	709	24,1
Celkem	14 398	483	1 600	2 473	3 810	23,5
Polská část						
Jelenia Góra - město	11 732	81	913	1 070	4 208	17,2
Bolesławiecki	6 140	378	553	459	2 284	24,4
Jeleniogórski	6 561	258	703	596	1 905	27,4
Kamiennogórski	3 208	186	352	332	1 021	30,0
Lubański	4 556	155	501	459	1 558	30,1
Lwówecki	3 061	184	341	246	1 083	30,9
Zgorzelecki	7 475	192	430	539	2 945	22,1
Złotoryjski	3 873	186	355	395	1 353	32,3
Żarski	9 058	300	684	595	4 032	30,0
Obce z okresů nepatřících k euroregionu	4 221	170	504	371	1 576	.
Celkem	59 885	2 090	5 336	5 062	21 965	.

7) údaje za německou část k 31.12.2001



EUROREGION ELBE/LABE

Euroregion Elbe/Labe je vymezen oblastí v česko-německém pohraničí na východním okraji Evropské unie. Tato oblast zahrnuje na české straně část severních Čech a na německé straně Saské Švýcarsko, další část Horního Polabí a Východního Krušnohoří.

Je přeshraničním dobrovolným sdružením, které vzniklo z iniciativy oblastních komunálních sdružení. K založení došlo 24. června 1992 v Ústí nad Labem.

Euroregion Elbe/Labe má za cíl podporovat vzájemnou důvěru, přeshraniční spolupráci a přeshraniční rozvoj v nejrůznějších oblastech společenského života

Euroregion Elbe/Labe je vytvořen dvěma veřejnoprávními komunálními spolky a to:

- *komunálním společenstvím Euroregionu Horní Polabí / Východní Krušnohoří* (Kommunalgemeinschaft Euroregion Oberes Elbtal / Osterzgebirge e.V.) - město Drážďany, okres Míšeň, Saské Švýcarsko a Weißeritzkreis
- *svazek obcí Euroregionu Labe* - města a obce okresů Ústí nad Labem, Teplice, Litoměřice a část okresu Děčín

Organizační uspořádání

Rada EEL je nejvyšším společenským konzultačním a koordinačním orgánem Euroregionu Elbe/Labe, která je zastoupena 15 členy jak z německé tak české části Euroregionu a schází se na pravidelných zasedáních.

Euroregion Elbe/Labe je reprezentován prezidiem, které se skládá ze 4 německých a 4 českých zástupců – mezi nimi jsou prezidenti, viceprezidenti, zástupci Rady a výkonní ředitelé.

Sekretariát se skládá ze dvou ředitelů, kteří jsou jmenováni svými komunálními sdruženími. Sekretariát je odpovědný za přiměřené řešení předložených úkolů a koordinaci odborných pracovních skupin. Tyto skupiny řeší odborné problémy v rámci jednotlivých činností Euroregionu Elbe/Labe komunálním sdružením k rozhodnutí.

Členové odborných pracovních skupin jsou jak zvoleni zástupci sdružení, tak i odborníci ze všech oblastí. V současné době existuje dle usnesení rady celkem sedm odborných pracovních skupin: regionální a hospodářský rozvoj, doprava, ochrana životního prostředí, cestovní ruch, zdravotnictví a sociální péče, kultura, vzdělávání a sport, havárie - ochrana před katastrofami.



SÍDLO ČESKÉ ČÁSTI EUROREGIONU

Svazek obcí
Euroregion Labe, Velká Hradební 8
400 01 Ústí nad Labem
Tel.: 475 241 437-8
Fax: 475 211 603
E-mail: euroregion-labe@mag-ul.cz
<http://www.euroregion-labe.cz>



SÍDLO NĚMECKÉ ČÁSTI EUROREGIONU

Kommunalgemeinschaft Euroregion
Oberes Elbtal / Osterzgebirge e.V.
Dr.Wilhelm Kütz Straße 6, D - 01796 Pirna
Tel.:+49 35 0152 0013
Fax: +49 35 0152 7457
E-mail: info@euroregion-elbe-labe.de
<http://www.wn-s.de>

ČLENSTVÍ V EUROREGIONU ELBE/LABE

MĚSTA A OBCE ÚSTECKÉHO KRAJE:



Okres Děčín: Benešov nad Ploučnicí, Bynovec, Česká Kamenice, Dolní Poustevna, Dobkovice, Dobrná, Dolní Habartice, Děčín, Františkov nad Ploučnicí, Horní Habartice, Huntířov, Hřensko, Janská, Jetřichovice, Jílové, Krásná Lípa, Kunratice, Kytlice, Labská Stráň, Mikulášovice, Malá Veleň, Markvartice, Růžová, Těchlovice

Okres Litoměřice: Bohušovice nad Ohří, Budyně nad Ohří, Brozany nad Ohří, Brzánky, Brňany, Býčkovice, Černěves, Černouček, Čížkovice, Dlažkovice, Dolánky nad Ohří, Dušníky, Děčany, Evaň, Hoštka, Hrobce, Chodouny, Chotiněves, Chudoslavice, Kleneč, Krabčice, Křešice, Libochovany, Libotenice, Litoměřice, Lovečkovice, Lovosice, Lukavec, Malíč, Martiněves, Miřejovice, Mnetěš, Mšené-lázně, Nové Dvory, Oleško, Polepy, Prackovice nad Labem, Přestavky, Roudnice nad Labem, Radovesice, Rochov, Siřejovice, Slatina, Snědovice, Straškov-Vodochody, Sulejovice, Terezín, Travčice, Třebenice, Třebušín, Třebívlice, Velemín, Velké Žernoseky, Vchynice, Vlastislav, Vrutice, Štětí, Žalhostice, Židovice, Úpohlavy, Úštěk

Okres Teplice: Bílina, Dubí, Duchcov, Košťany, Krupka, Proboštov, Teplice

Okres Ústí nad Labem: Chabařovice, Libouchec, Petrovice, Povrly, Telnice, Tisá, Trmice, Ústí nad Labem, Zubrnice

OBCE NĚMECKÉ ČÁSTI EUROREGIONU:

Drážďany - město na úrovni okresu

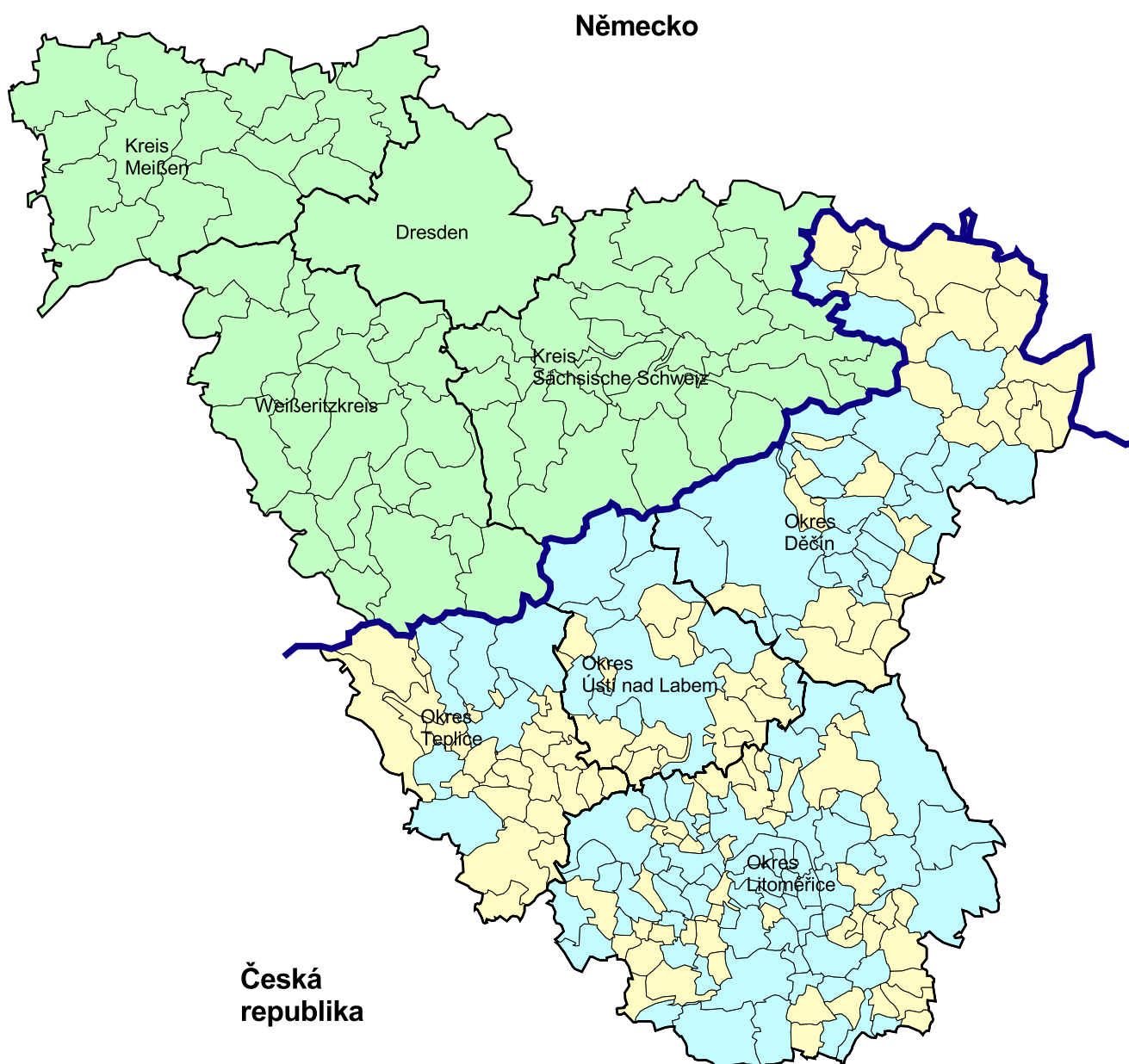


Okres Míšeň: Coswig, Diera-Zehren, Käbschütztal, Ketzerbachtal, Klipphausen, Leuben-Schleinitz, Lommatzsch, Míšeň, Moritzburg, Niederau, Nossen, Radebeul, Radeburg, Taubenheim, Triebischtal, Weinböhla

Okres Saské Švýcarsko: Bad Gottleuba-Berggießhübel, Bad Schandau, Bahretal, Dohma, Dohna, Dürrröhrsdorf-Dittersbach, Gohrisch, Heidenau, Hohnstein, Hohwald, Kirnitzschtal, Königstein/Sächs. Schweiz, Liebstadt, Lohmen, Müglitztal, Neustadt in Sachsen, Pirna, Porschdorf, Lázně Rathen, Rathmannsdorf, Reinhardtsdorf-Schöna, Rosenthal-Bielatal, Sebnitz, Wehlen, Stolpen, Struppen

Okres Weißeritzkreis: Altenberg, Bannewitz, Bärenstein, Dippoldiswalde, Dorfhain, Freital, Geising, Glashütte, Hartmannsdorf-Reichenau, Hermsdorf/Erzgeb., Höckendorf, Kreischa, Malter, Pretzschendorf, Rabenau, Reinhardtsgrμμα, Schmiedeberg, Tharandt, Wilsdruf

Euroregion Elbe/Labe



Zpracoval:
Český statistický úřad
Krajská reprezentace Liberec

Euroregion Elbe/Labe německá část



Zpracoval:
Český statistický úřad
Krajská reprezentace Liberec

Euroregion Elbe/Labe v roce 2002

Okresy, města s právy okresu, euroregion	Rozloha v km ²	Počet obcí	z toho měst	Počet obyvatel k 31. 12.		Hustota obyvatelstva na 1 km ²	Obyvatelstvo podle věkových skupin		
				celkem	ženy		0 - 17	18 - 59	60 a více
Česká část									
Děčín	909	52	12	133 631	68 007	147,0	27 392	83 463	22 776
Litoměřice	1 032	105	10	114 497	58 081	110,9	22 320	70 961	21 216
Teplice	469	34	8	126 635	64 960	270,0	25 376	78 755	22 504
Ústí nad Labem	404	23	3	117 589	60 549	291,1	24 003	73 368	20 218
Celkem	2 814	214	33	492 352	251 597	175,0	99 091	306 547	86 714
Německá část									
Dresden - město	328	1	1	480 228	248 207	1 462,8	70 419	281 390	128 419
Meißen	632	17	6	151 204	77 834	239,4	24 241	84 721	42 242
Sächsische Schweiz	888	26	12	143 677	73 339	161,8	22 521	79 584	41 572
Weißeritzkreis	766	19	9	124 155	62 667	162,2	20 570	71 503	32 082
Celkem	2 613	63	28	899 264	462 047	344,1	137 751	517 198	244 315

Euroregion Elbe/Labe v roce 2002

pokračování

Okresy, města s právy okresu, euroregion	Sňatky		Rozvody		Živě narození		Zemřelí	
	celkem	na 1 000 obyvatel	celkem	na 1 000 obyvatel	celkem	na 1 000 obyvatel	celkem	na 1 000 obyvatel
Česká část								
Děčín	779	5,8	555	4,2	1 356	10,1	1 487	11,1
Litoměřice	599	5,2	379	3,3	1 059	9,3	1 287	11,2
Teplice	660	5,2	513	4,1	1 230	9,7	1 539	12,2
Ústí nad Labem	665	5,7	428	3,6	1 258	10,7	1 325	11,3
Celkem	2 703	5,5	1 875	3,8	4 903	10,0	5 638	11,5
Německá část								
Dresden - město	1 603	3,3	1 043	2,2	4 113	8,6	4 930	10,3
Meißen	689	4,5	262	1,7	1 084	7,1	1 625	10,7
Sächsische Schweiz	697	4,8	287	2,0	1 004	6,9	1 725	11,9
Weißeritzkreis	443	3,6	257	2,1	987	7,9	1 339	10,8
Celkem	3 432	3,8	1 849	2,1	7 188	8,0	9 619	10,7

Euroregion Elbe/Labe v roce 2002

pokračování

Okresy, města s právy okresu, euroregion	Přirozený přírůstek / úbytek		Přistěhovalí		Vystěhovalí		Přírůstek / úbytek stěhováním	
	celkem	na 1 000 obyvatel	celkem	na 1 000 obyvatel	celkem	na 1 000 obyvatel	celkem	na 1 000 obyvatel
Česká část								
Děčín	-131	-1,0	1 525	11,4	1 466	11,0	59	0,4
Litoměřice	-228	-2,0	1 570	13,7	1 267	11,1	303	2,6
Teplice	-309	-2,4	2 197	17,4	1 383	10,9	814	6,4
Ústí nad Labem	-67	-0,6	1 967	16,7	1 836	15,6	131	1,1
Celkem	-735	-1,5	7 259	14,8	5 952	12,1	1 307	2,7
Německá část								
Dresden - město	-817	-1,7	20 969	43,8	18 551	38,7	2 418	5,0
Meißen	-541	-3,6	4 687	30,9	4 984	32,9	-297	-2,0
Sächsische Schweiz	-721	-5,0	3 551	24,6	4 519	31,3	-968	-6,7
Weißeritzkreis	-352	-2,8	3 761	30,2	4 016	32,3	-255	-2,0
Celkem	-2 431	-2,7	32 968	36,6	32 070	35,7	898	1,0

Euroregion Elbe/Labe v roce 2002

pokračování

Okresy, města s právy okresu, euroregion	Rozloha (v ha) ¹⁾	z toho ¹⁾				Byty ²⁾	Byty na 1 000 obyvatel ²⁾	Obytná plocha (1 000 m ²) ²⁾	Obytná plocha na 1 byt v m ² ²⁾
		zastavěná plocha	zemědělská půda	lesní půda	vodní plochy				
Česká část									
Děčín	90 905	1 495	36 457	44 778	1 038	50 065	387	2 447	49,4
Litoměřice	103 211	2 002	73 882	16 833	1 832	43 000	385	2 191	51,6
Teplice	46 913	1 038	16 089	17 254	767	51 776	418	2 373	46,4
Ústí nad Labem	40 445	912	18 462	12 681	722	47 534	411	2 050	43,7
Celkem	281 474	5 447	144 890	91 546	4 359	192 375	400	9 061	47,7
Německá část									
Dresden - město	32 831	12 341	12 053	6 981	644	287 298	598	18 486	64,3
Meißen	63 167	7 236	45 448	8 406	1 218	74 708	494	5 364	71,8
Sächsische Schweiz	88 788	7 392	44 773	34 275	970	75 155	523	5 195	69,1
Weißeritzkreis	76 559	6 687	43 767	24 520	732	57 499	463	4 088	71,1
Celkem	261 345	33 656	146 041	74 182	3 564	494 660	550	33 133	67,0

1) údaje za německou část k 31.12.2000

2) údaje za českou část ze Sčítání lidu, domů a bytů 2001

Euroregion Elbe/Labe v roce 2002

pokračování

Okresy, města s právy okresu, euroregion	Primární vzdělávání a nižší sekundární vzdělávání ISCED 1 a 2		Gymnázia ISCED 2 a 3A		Vyšší sekundární vzdělávání ISCED 3A, 3C		Speciální školy ISCED 0 - 3	
	počet škol	počet žáků	počet škol	počet žáků	počet škol	počet žáků	počet škol	počet žáků
Česká část								
Děčín	51	13 272	4	1 342	22	5 746	26	1 149
Litoměřice	49	11 216	4	.	22	4 697	14	799
Teplice	33	12 288	5	1 880	15	4 027	18	1 123
Ústí nad Labem	31	11 482	2	.	19	6 034	16	1 344
Celkem	164	48 258	15	5 744	78	20 504	74	4 415

Okresy, města s právy okresu, euroregion	Primární vzdělávání ISCED 1		Nižší sekundární vzdělávání ISCED 2A,2B,2C		Vyšší sekundární vzdělávání ISCED 3A, 3B, 3C		Nástavbové vzdělávání ISCED 4A, 4B, 4C	
	počet škol	počet žáků	počet škol	počet žáků	počet škol	počet žáků	počet škol	počet žáků
Německá část								
Dresden - město	92	10 786	111	30 519	87	29 428	12	762
Meißen	33	3 683	32	10 049	17	4 699	1	75
Sächsische Schweiz	34	3 309	34	9 764	22	4 760	2	82
Weißeritzkreis	30	3 010	27	8 226	16	3 755	4	125
Celkem	189	20 788	204	58 558	142	42 642	19	1 044

Euroregion Elbe/Labe v roce 2002

pokračování

Okresy, města s právy okresu, euroregion	Lékárny	Počet obyvatel na 1 lékárnou	Nemocnice	Lůžka v nemocnicích ³⁾	Lékaři		Ubytovací zařízení celkem ⁴⁾	Lůžka v ubytovacích zařízeních ⁴⁾
					celkem	na 1 000 obyvatel		
Česká část								
Děčín	27	4 950	4	640	290	2,2	274	7 828
Litoměřice	23	4 978	3	694	333	2,9	119	4 350
Teplice	32	3 947	3	854	320	2,5	136	4 871
Ústí nad Labem	29	4 052	2	1 270	493	4,2	79	3 404
Celkem	111	4 432	12	3 458	1 436	2,9	608	20 453
Německá část								
Dresden - město	103	4 662	8	3 723	2 470	5,1	146	15 181
Meißen	29	5 214	3	905	404	2,7	95	4 484
Sächsische Schweiz	24	5 987	4	845	406	2,8	221	9 730
Weißeritzkreis	20	6 208	4	498	346	2,8	139	7 181
Celkem	176	5 109	19	5 971	3 626	4,0	601	36 576

3) za českou část stav ke konci období, za německou část průměrný počet lůžek v roce

4) údaje o ubytovacích zařízeních a počtech lůžek za českou část jsou převzaty z jednorázového šetření SIT 2001; hotely, penziony a ostatní hromadná ubytovací zařízení dohromady

Euroregion Elbe/Labe v roce 2002

dokončení

Okresy, města s právy okresu, euroregion	Počet ekonomických subjektů	z toho podle převažující činnosti				Míra nezaměstnanosti (v %)
		Zemědělství, myslivost, lesní hosp.	Zpracovatelský průmysl	Stavebnictví	Obchod, opravy motor. vozidel a spotř. zboží	
Česká část						
Děčín	25 934	1 303	3 196	3 294	8 695	15,2
Litoměřice	25 254	2 153	3 389	3 888	7 312	13,2
Teplice	22 985	804	2 625	2 429	7 665	18,2
Ústí nad Labem	24 231	774	2 440	2 620	7 414	15,3
Celkem	98 404	5 034	11 650	12 231	31 086	15,5
Německá část ⁵⁾						
Dresden - město	15 379	140	1 224	1 871	3 303	16,1
Meißen	5 018	163	554	884	1 226	17,3
Sächsische Schweiz	4 603	174	491	898	1 162	19,1
Weißeritzkreis	4 216	145	476	812	1 003	17,2
Celkem	29 216	622	2 745	4 465	6 694	16,9

5) údaje za německou část za počty ekonomických subjektů a míru nezaměstnanosti jsou k 31.12.2001



EUROREGION KRUŠNOHOŘÍ/ERZGEBIRGE

Euroregion Krušnohoří/Erzgebirge leží na německé straně na jihovýchodě Spolkové republiky Německo na území Spolkové země Sasko na východní hranici Evropské Unie. Na české straně se nachází na severozápadě republiky v kraji Ústí nad Labem. Sousedí s euroregiony Egrensis (na západě) a Elbe/Labe (na východě).

Euroregion Krušnohoří vznikl v roce 1992 jako výraz dobré vůle obyvatel na obou stranách hranic, aby se neopakovala stinná stránka naší společné tisícileté historie. Autorita Euroregionu byla budována skrze aktivity krok za krokem. Je regionálním zástupcem na mezinárodních poradách, které se zabývají projekty z programu o přeshraniční spolupráci na obou stranách hranice. Zastupuje region také při zpracování společných rozvojových konceptů a programových dokumentů. Rozhodující roli hraje Euroregion v nasměrování malých a regionálních projektů PHARE CBC na českou stranu a projektů Interreg a fondů pro regionální práci na německou stranu.

Činnost Euroregionu spočívá především v práci společných pracovních skupin.

Aby byla práce Euroregionu lépe viditelná, vydává se čtvrtletně dvojjazyčně časopis „Infopress“.

Euroregion Krušnohoří se snaží o pravidelné výměny divadelních představení, řídí konference, letní tábory s výukou jazyků, kreativní dny řemesel, umělecké výstavy a mnohé další. Vydává publikace s různými tématy, pořádá kontaktní dny pro zájemce o hospodářskou spolupráci atd. Hlavním úkolem je ale upevňování lidských kontaktů na různých úrovních. Takto zřídil celou řadu společných výukových projektů, pomohl mnoha obcím s navázáním partnerských kontaktů a podporuje partnerství škol.

Euroregion Erzgebirge je dobrovolný svazek oblastních sdružení hraničních okresů, který podporuje a rozvíjí přeshraniční spolupráci ve všech oblastech, jakož i pečuje o sousedskou spolupráci severočeských oblastních sdružení i všech ostatních zájemců.

Spolupráce se severočeským partnerem, která byla definována v únoru 1993 podepsáním smlouvy o spolupráci a oboustranné pomoci mezi Euroregionem Krušnohoří a Euroregionem Erzgebirge, slouží především k podpoře následujících úkolů: životní prostředí a obnova Krušnohoří, koncepty územního a regionálního plánování, zlepšení přeshraničního provozu, hospodářský rozvoj, kultura, sport, vzdělání, cestovní ruch, ochrana před požáry, katastrofami a záchranářství.



SÍDLO ČESKÉ ČÁSTI EUROREGIONU

Městské divadlo
Divadelní ul. 15
434 01 Most
Tel./Fax: 476 706 128
E-mail: euroregion@mumost.cz
<http://euroregion.pons.cz>



SÍDLO NĚMECKÉ ČÁSTI EUROREGIONU

Geschäftstelle Freiberg
Am St. Niclas Schacht 13
D - 09599 Freiberg
Tel.: +49 3731 781 304
E-mail: ebenhoeh@euroregion-erzgebirge.de

ČLENSTVÍ V EUROREGIONU KRUŠNOHOŘÍ/ERZGEBIRGE

MĚSTA A OBCE ÚSTECKÉHO KRAJE:



Okres Chomutov: Bílence, Březno, Hora Svatého Šebestiána, Chomutov, Jirkov, Kalek, Libědice, Málkov, Měděnec, Místo, Nezabylice, Perštejn, Račetice, Vejprty, Vilémov, Výsluní

Okres Litoměřice: Podsedlice, Třebívlice

Okres Louny: Bitozeves, Blatno, Brodec, Břvany, Deštnice, Holedeč, Krásný Dvůr, Louny, Nová Ves, Podbořany, Postoloprty, Peruc, Petrohrad, Počedělice, Ročov, Vrbno nad Lesy, Žatec

Okres Most: Brandov, Braňany, Český Jiřetín, Havraň, Hora Svaté Kateřiny, Horní Jiřetín, Klíny, Litvínov, Lom, Louka u Litvínova, Lužice, Meziboří, Most, Nová Ves v Horách, Patokryje, Skršín, Želenice

Okres Teplice: Dubí, Hrob, Jeníkov, Ledvice, Mikulov, Moldava, Osek, Žim

OBCE NĚMECKÉ ČÁSTI EUROREGIONU:



Okres Annaberg: Annaberg-Buchholz, Bärenstein, Crottendorf, Ehrenfriedersdorf, Elterlein, Gelenau/Erzgeb., Geyer, Jöhstadt, Königswalde, Mildenu, Lázně Oberwiesenthal, Scheibenberg, Schlettau, Sehmatal, Tannenberg, Thum, Wiesa

Okres Freiberg: Augustusburg, Bobritzsch, Brand-Erbisdorf, Dorfchemnitz b. Sayda, Eppendorf, Falkenau, Flöha, Frankenstein, Frauenstein, Freiberg, Gahlenz, Großhartmannsdorf, Großschirma, Halsbrücke, Hilbersdorf, Leubsdorf, Lichtenberg/Erzgeb., Mulda/Sa., Neuhausen/Erzgeb., Niederschöna, Niederwiesa, Oberschöna, Oederan, Rechenberg-Bienenmühle, Reinsberg, Sayda, Siebenlehn, Weißenborn/Erzgeb.

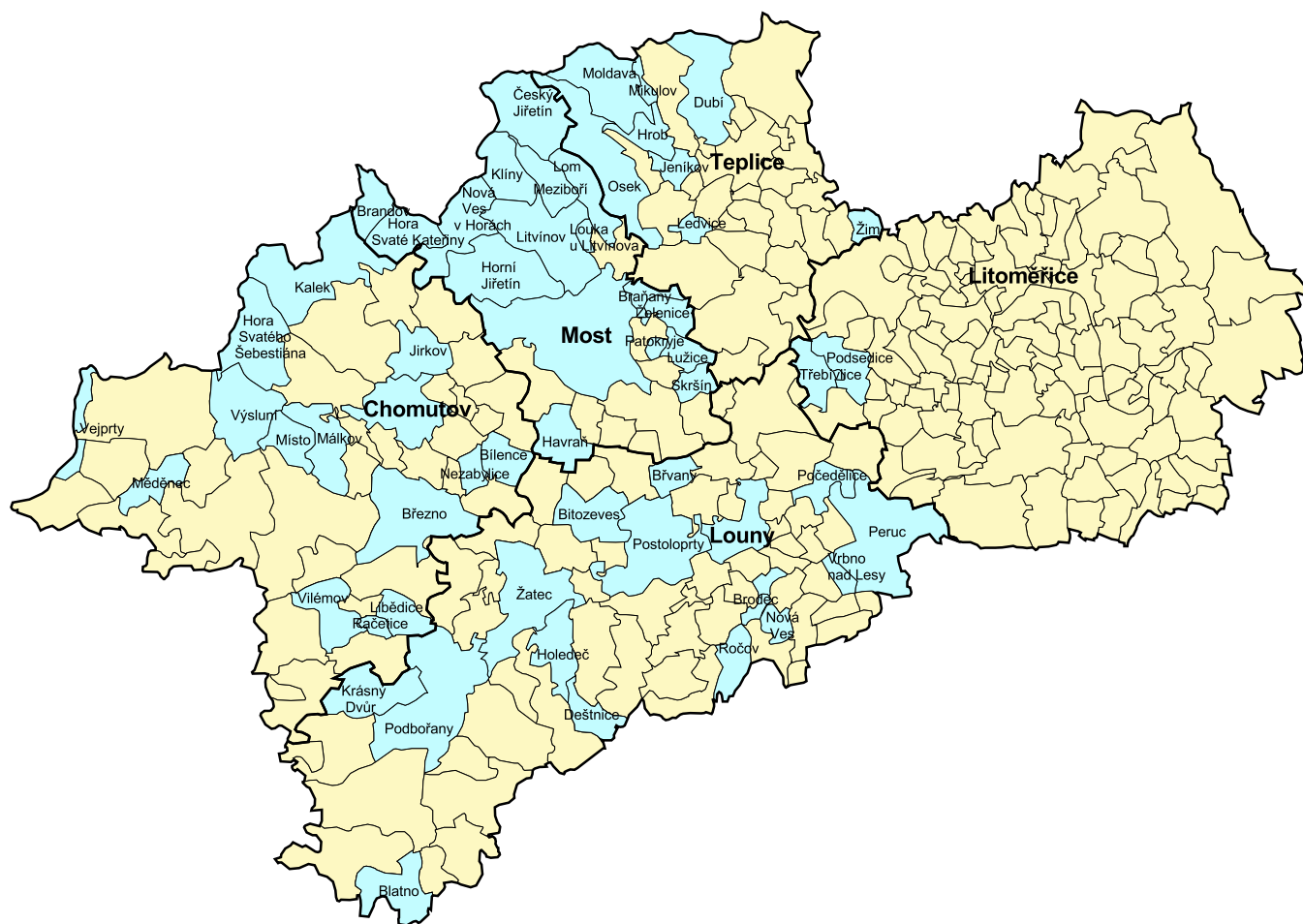
Okres Mittlerer Erzgebirgskreis: Amtsberg, Börnichen/Erzgeb., Borstendorf, Deutschneudorf, Drebach, Gornau/Erzgeb., Großolbersdorf, Großrückerswalde, Grünhainichen, Heidersdorf, Lengefeld, Marienberg, Olbernhau, Pfaffroda, Pobershau, Pockau, Scharfenstein, Lázně Seiffen/Erzgeb., Venusberg, Waldkirchen/Erzgeb., Wolkenstein, Zöblitz, Zschopau

Okres Stollberg: Auerbach, Burkhardtsdorf, Erlbach-Kirchberg, Gornsdorf, Hohndorf, Hormersdorf, Jahnsdorf/Erzgeb., Lugau/Erzgeb., Neukirchen/Erzgeb., Niederdorf, Niederwürschnitz, Oelsnitz/Erzgeb., Stollberg/Erzgeb., Thalheim/Erzgeb., Zwönitz

Euroregion Krušnohoří/Erzgebirge

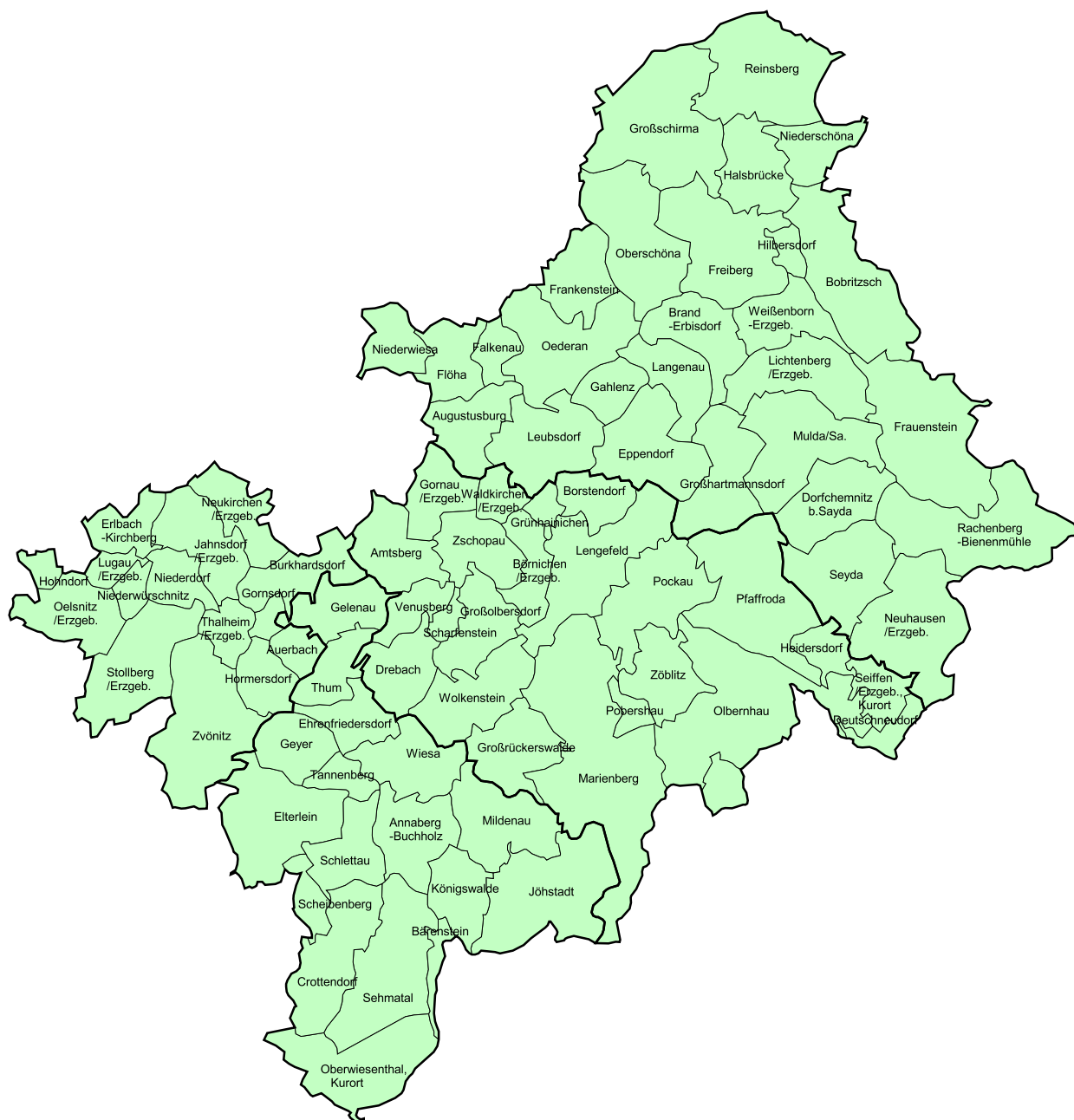


Euroregion Krušnohoří/Erzgebirge česká část



Zpracoval:
Český statistický úřad
Krajská reprezentace Liberec

Euroregion Krušnohoří/Erzgebirge německá část



Zpracoval:
Český statistický úřad
Krajská reprezentace Liberec

Euroregion Krušnohoří/Erzgebirge v roce 2002

Okresy, města s právy okresu, euroregion	Rozloha v km ²	Počet obcí	z toho měst	Stav obyvatel k 31. 12.		Hustota obyvatelstva na 1 km ²	Obyvatelstvo podle věkových skupin		
				celkem	ženy		0 - 17	18 - 59	60 a více
Česká část									
Chomutov	935	44	5	124 744	63 394	133,4	26 539	78 971	19 234
Louny	1 117	70	4	85 830	43 622	76,8	17 627	53 155	15 048
Most	467	26	4	116 786	59 777	250,1	24 256	72 782	19 748
Teplice	469	34	8	126 635	64 675	270,0	25 376	78 755	22 504
Celkem	2 988	174	21	453 995	231 468	151,9	93 798	283 663	76 534
Německá část									
Annaberg	438	17	9	86 285	44 374	196,9	13 590	49 406	23 289
Freiberg	914	28	8	149 804	76 378	164,0	24 150	84 395	41 259
Mittlerer Erzgebirgskreis	595	24	6	92 417	47 037	155,2	15 269	52 152	24 996
Stollberg	266	15	5	92 167	47 206	345,9	13 799	52 522	25 846
Celkem	2 214	84	28	420 673	214 995	190,0	66 808	238 475	115 390

Euroregion Krušnohoří/Erzgebirge v roce 2002

pokračování

Okresy, města s právy okresu, euroregion	Sňatky		Rozvody		Živě narození		Zemřelí	
	celkem	na 1 000 obyvatel	celkem	na 1 000 obyvatel	celkem	na 1 000 obyvatel	celkem	na 1 000 obyvatel
Česká část								
Chomutov	661	5,3	446	3,6	1 280	10,3	1 278	10,2
Louny	480	5,6	381	4,4	843	9,8	1 028	12,0
Most	603	5,2	427	3,7	1 160	9,9	1 345	11,5
Teplice	660	5,2	513	4,1	1 230	9,7	1 539	12,2
Celkem	2 404	5,3	1 767	3,9	4 513	9,9	5 190	11,4
Německá část								
Annaberg	327	3,8	172	2,0	633	7,3	1 088	12,5
Freiberg	771	5,1	315	2,1	1 099	7,3	1 617	10,7
Mittlerer Erzgebirgskreis	270	2,9	154	1,7	626	6,7	1 016	10,9
Stollberg	254	2,7	158	1,7	614	6,6	1 082	11,7
Celkem	1 622	3,8	799	1,9	2 972	7,0	4 803	11,4

Euroregion Krušnohoří/Erzgebirge v roce 2002

pokračování

Okresy, města s právy okresu, euroregion	Přirozený přírůstek / úbytek		Přistěhovalí		Vystěhovalí		Přírůstek / úbytek stěhováním	
	celkem	na 1 000 obyvatel	celkem	na 1 000 obyvatel	celkem	na 1 000 obyvatel	celkem	na 1 000 obyvatel
Česká část								
Chomutov	2	0,0	1 454	11,7	1 538	12,3	-84	-0,7
Louny	-185	-2,2	1 376	16,0	1 205	14,0	171	2,0
Most	-185	-1,6	1 443	12,3	1 472	12,6	-29	-0,2
Teplice	-309	-2,4	2 197	17,4	1 383	10,9	814	6,4
Celkem	-677	-1,5	6 470	14,3	5 598	12,3	872	1,9
Německá část								
Annaberg	-455	-5,2	1 399	16,1	1 856	21,4	-457	-5,3
Freiberg	-518	-3,4	3 352	22,3	4 588	30,5	-1 236	-8,2
Mittlerer Erzgebirgskreis	-390	-4,2	1 713	18,4	2 386	25,7	-673	-7,2
Stollberg	-468	-5,1	1 952	21,1	2 355	25,4	-403	-4,4
Celkem	-1 831	-4,3	8 416	19,9	11 185	26,5	-2 769	-6,5

Euroregion Krušnohoří/Erzgebirge v roce 2002

pokračování

Okresy, města s právy okresu, euroregion	Rozloha (v ha) ¹⁾	z toho ¹⁾				Byty ²⁾	Byty na 1 000 obyvatel ²⁾	Obytná plocha (1 000 m ²) ²⁾	Obytná plocha na 1 byt v m ² ²⁾
		zastavěná plocha	zemědělská půda	lesní půda	vodní plochy				
Česká část									
Chomutov	93 531	1 154	39 250	34 457	3 148	48 975	401	2 163	44,5
Louny	111 780	1 803	80 372	17 489	1 437	32 668	386	1 613	50,2
Most	46 718	1 080	13 662	15 461	987	47 910	416	1 977	41,5
Teplice	46 913	1 038	16 089	17 254	767	51 776	418	2 373	46,4
Celkem	298 942	5 075	149 373	84 661	6 339	181 329	407	8 125	45,3
Německá část									
Annaberg	43 816	4 035	18 258	19 552	296	44 170	512	3 050	69,1
Freiberg	91 353	7 982	60 149	21 144	933	72 622	485	5 014	69,0
Mittlerer Erzgebirgskreis	59 534	5 303	27 547	24 540	605	44 279	479	3 117	70,4
Stollberg	26 649	3 848	16 125	6 050	182	46 722	507	3 160	67,6
Celkem	221 352	21 168	122 079	71 286	2 016	207 793	494	14 342	69,0

1) údaje za německou část k 31.12.2000

2) údaje za českou část ze Sčítání lidu, domů a bytů 2001

Euroregion Krušnohoří/Erzgebirge v roce 2002

pokračování

Okresy, města s právy okresu, euroregion	Primární vzdělávání a nižší sekundární vzdělávání ISCED 1 a 2		Gymnázia ISCED 2 a 3A		Vyšší sekundární vzdělávání ISCED 3A, 3C		Speciální školy ISCED 0 - 3	
	počet škol	počet žáků	počet škol	počet žáků	počet škol	počet žáků	počet škol	počet žáků

Česká část

Chomutov	34	12 993	4	1 384	14	4 992	15	1 430
Louny	37	8 481	3	.	11	2 727	22	1 033
Most	30	11 800	2	.	19	6 274	16	855
Teplice	33	12 288	5	1 880	15	4 027	18	1 123
Celkem	134	45 562	14	5 147	59	18 020	71	4 441

Okresy, města s právy okresu, euroregion	Primární vzdělávání ISCED 1		Nižší sekundární vzdělávání ISCED 2A,2B,2C		Vyšší sekundární vzdělávání ISCED 3A, 3B, 3C		Nástavbové vzdělávání ISCED 4A, 4B, 4C	
	počet škol	počet žáků	počet škol	počet žáků	počet škol	počet žáků	počet škol	počet žáků

Německá část

Annaberg	21	1 984	23	6 229	13	3 202	1	12
Freiberg	44	3 667	35	10 664	17	4 656	2	290
Mittlerer Erzgebirgskreis	25	2 257	26	6 536	11	2 277	2	97
Stollberg	21	2 087	18	6 065	11	2 150	1	25
Celkem	111	9 995	102	29 494	52	12 285	6	424

Euroregion Krušnohoří/Erzgebirge v roce 2002

pokračování

Okresy, města s právy okresu, euroregion	Lékárny	Počet obyvatel na 1 lékárnu	Nemocnice	Lůžka v nemocnicích ³⁾	Lékaři		Ubytovací zařízení celkem ⁴⁾	Lůžka v ubytovacích zařízeních ⁴⁾
					celkem	na 1 000 obyvatel		
Česká část								
Chomutov	18	6 929	2	839	306	2,5	155	5 376
Louny	22	3 903	3	495	195	2,3	54	2 401
Most	20	5 844	3	1 101	312	2,7	37	2 118
Teplice	32	3 947	3	854	320	2,5	136	4 871
Celkem	92	4 932	11	3 289	1 133	2,5	382	14 766
Německá část								
Annaberg	21	4 109	1	375	189	2,2	102	5 590
Freiberg	30	4 993	2	451	281	1,9	108	4 115
Mittlerer Erzgebirgskreis	16	5 776	2	492	174	1,9	84	2 780
Stollberg	22	4 189	1	320	191	2,1	32	954
Celkem	89	4 727	6	1 638	835	2,0	326	13 439

3) za českou část stav ke konci období, za německou část průměrný počet lůžek v roce

4) údaje o ubytovacích zařízeních a počtech lůžek za českou část jsou převzaty z jednorázového šetření SIT 2001; hotely, penziony a ostatní hromadná ubytovací zařízení dohromady

Euroregion Krušnohoří/Erzgebirge v roce 2002

dokončení

Okresy, města s právy okresu, euroregion	Počet ekonomických subjektů	z toho podle převažující činnosti				Míra nezaměstnanosti (v %)
		Zemědělství, myslivost, lesní hosp.	Zpracovatelský průmysl	Stavebnictví	Obchod, opravy motor. vozidel a spotř. zboží	
Česká část						
Chomutov	21 925	1 417	2 340	3 033	6 846	17,7
Louny	16 491	1 552	2 128	1 816	5 288	18,6
Most	19 365	366	2 123	1 856	6 866	21,7
Teplice	22 985	804	2 625	2 429	7 665	18,2
Celkem	80 766	4 139	9 216	9 134	26 665	19,1
Německá část ⁵⁾						
Annaberg	2 996	49	506	513	761	18,7
Freiberg	4 475	142	562	721	1 175	18,1
Mittlerer Erzgebirgskreis	3 131	100	630	462	828	19,3
Stollberg	2 874	68	354	511	798	17,8
Celkem	13 476	359	2 052	2 207	3 562	18,4

5) údaje za německou část za počty ekonomických subjektů a míru nezaměstnanosti jsou k 31.12.2001



EUREGIO EGRENSIS

Dne 3. února 1993 došlo v Chebu ke sloučení tří pracovních sdružení na základě společné dohody. To se stalo de facto „okamžikem narození“ dnešního evropského regionu EUREGIO EGRENSIS a odpovídající organizace. Pojem EUREGIO je zkrácenou formou pojmu „evropský region“. Pojem EGRENSIS je latinského původu a je odvozen od historického označení oblasti kolem města Cheb (německy: Eger).

V období let 1991 – 1992 byla založena tři pracovní sdružení EUREGIA EGRENSIS:

- EUREGIO EGRENSIS pracovní sdružení Čechy
- EUREGIO EGRENSIS pracovní sdružení Bavorsko
- EUREGIO EGRENSIS pracovní sdružení Vogtlandsko / Západní Krušnohoří

Trojmezí Bavorsko-Sasko/Durynsko-Čechy vykazuje staletou společnou historií. Až do uzavření hranic po 2. světové válce představovalo společný životní a hospodářský prostor v ohnisku Evropy. Tento prostor byl charakterizován veskrze těsnými sociálními a hospodářskými svazky a propojeními.

Uzavření hranic po 2. světové válce mělo negativní dopad, neboť byly zpřetrhány dalekosáhlé možnosti spolupráce v rozličných oborech, stejně jako sociální vztahy a společné kulturní tradice a souvislosti.

Sjednocení obou německých států a otevření hranic k východoevropským sousedním státům vytvořilo pro trojmezí Bavorsko-Sasko/Durynsko-Čechy zásadně nové rámcové podmínky. Přeshraniční rozvoj, kooperace a partnerství na mezinárodní, národní, regionální a komunální úrovni představují možnost, jak se s těmito změnami vyrovnat. Dnes představuje rozšíření Evropské Unie na východ pro region EUREGIO EGRENSIS velkou výzvu.

Stěžejní cíle práce EUREGIA EGRENSIS udává společné prezídium, které se skládá ze tří zástupců prezidií pracovních sdružení, a je podporováno sídly těchto tří pracovních sdružení.

K projednávání přeshraničních společných projektů byly zřízeny k jednotlivým projektům společné pracovní skupiny/výbory. V jednotlivých zemských pracovních sdruženích byly zřízeny přeshraniční výbory k jednotlivým tématům a odborným oblastem jako např. hospodářství, infrastruktura, pracovní trh, ochrana životního prostředí a ekologie, cestovní ruch, rekreace a turismus a kultura, práce s mládeží a sport.

Za účelem realizace projektů úzce spolupracuje EUREGIO EGRENSIS s různými partnery. Velký význam má zejména úzce harmonizovaný postup a spolupráce se státními místy v Bavorsku, Německu a na úrovni Evropské Unie. Intenzivní podpora je dána v odborném a finančním ohledu ministerstvy financí v Bavorsku, Sasku, Durynsku a v České republice Evropskou komisí. Dalšími partnery jsou univerzity a školy v EE, Německo-český fond budoucnosti, Tandem, ADFS, Nadace Roberta Bosche a další regionální nadace a sponzoři.



SÍDLO ČESKÉ ČÁSTI EUROREGIONU

EUREGIO EGRENSIS
Regionální sdružení obcí a měst
nám. Jiřího z Poděbrad 33, 350 01 Cheb
Tel.: 353 504 402
E-mail: euregio@iol.cz
www.euregio-egrensis.org



SÍDLO BAVORSKÉ ČÁSTI EUROREGIONU

EUREGIO EGRENSIS
Arbeitsgemeinschaft Bayern, e.V.
Fikentscherstraße 24
D - 95615 Marktrewitz
E-mail: info@euregio-egrensis.de



SÍDLO NĚMECKÉ STRANY EUROREGIONU (Vogtlandsko/Západní Krušnohoří)

EUREGIO EGRENSIS
Arbeitsgemeinschaft Vogtland/Westerzgebirge e.V.
Friedensstraße 32
D - 08523 Plauen
E-mail: ee-vw@tztv.de

ČLENSTVÍ V EUREGIU EGRENSIS

MĚSTA A OBCE KARLOVARSKÉHO KRAJE:



Okres Cheb: Aš, Františkovy Lázně, Hranice, Cheb, Krásná, Lázně Kynžvart, Libá, Lipová, Luby, Mariánské Lázně, Milhostov, Mnichov, Prameny, Skalná, Vlkovice

Okres Karlovy Vary: Abertamy, Bečov nad Teplou, Bochov, Boží Dar, Černava, Dalovice, Děpoltovice, Horní Blatná, Hroznětín, Chyše, Jáchymov, Jenišov, Karlovy Vary, Krásné Údolí, Nová Role, Nové Hamry, Ostrov, Otovice, Otročin, Pernink, Potůčky, Pšov, Smolné Pece, Stráž nad Ohří, Teplá, Útina, Valeč, Vojkovice, Štědrá, Žlutice

Okres Sokolov: Bublava, Citice, Dolní Nivy, Dolní Rychnov, Horní Slavkov, Chodov, Jindřichovice, Kraslice, Loket, Oloví, Přebuz, Rotava, Sokolov, Stříbrná, Šindelová, Těšovice

MĚSTA A OBCE PLZEŇSKÉHO KRAJE:

Okres Tachov: Bezručice, Brod nad Tichou, Cebiv, Halže, Kladruby, Konstantinovy Lázně, Lestkov, Olbramov, Stříbro, Studánka, Tachov

OBCE NĚMECKÉ ČÁSTI EUROREGIONU V SASKU:



Plauen – město na úrovni okresu

Okres Vogtlandkreis: Adorf, Auerbach/Vogtl., Bad Brambach, Bad Elster, Bergen, Bösenbrunn, Burgstein, Eichigt, Ellefeld, Elsterberg, Erlbach, Falkenstein/Vogtl., Lázně Grünbach (Höhenluftkurort), Hammerbrücke, Heinsdorfergrund, Klingenthal/Sa., Lengenfeld, Leubnitz, Limbach, Markneukirchen, Mehltheuer, Morgenröthe-Rautenkrantz, Mühlental, Mühltruff, Mylau, Netzschkau, Neuensalz, Neumark, Neustadt/Vogtl., Oelsnitz, Pausa/Vogtl., Pöhl, Reichenbach/Vogtl., Reuth, Rodewisch, Schöneck/Vogtl., Steinberg, Syrau, Tannenbergsthal/Vogtl., Theuma, Tirpersdorf, Treuen, Triebel/Vogtl., Weischlitz, Werda, Zwota

Okres Aue-Schwarzenberg: Aue, Beierfeld, Bernsbach, Bockau, Breitenbrunn/Erzgeb., Eibenstock, Erlabrunn, Grünhain, Johanngeorgenstadt, Lauter/Sa., Lößnitz, Markersbach, Pöhla, Raschau, Rittersgrün, Schlema, Schneeberg, Schönheide, Schwarzenberg/Erzgeb., Sosa, Stützengrün, Zschorlau

OBCE NĚMECKÉ ČÁSTI EUROREGIONU V DURYNSKU:

Okres Greiz: Auma, Bad Köstritz, Berga/Elster, Bethenhausen, Bocka, Brahmenau, Braunichswalde, Braunsdorf, Caaschwitz, Crimla, Endschütz, Gauern, Göhren-Döhlen, Greiz, Grossenstein, Hain, Harth-Pöllnitz, Hartmannsdorf, Hilbersdorf, Hirschfeld, Hohenleuben, Hohenölsen, Hundhaupten, Kauern, Korbussen, Kraftsdorf, Kühdorf, Langenwetzendorf, Langenwolschendorf, Lederhose, Linda b. Weida, Lindenkreuz, Lunzig, Merkendorf, Mohlsdorf, Münchenbernsdorf, Neugernsdorf, Neumühle/Elster, Paitzdorf, Pölzig, Reichstädt, Ronneburg, Rückersdorf, Saara, Schömberg, Schwaara, Schwarzbach, Seelingstädt, Silberfeld, Staitz, Steinsdorf, Teichwitz, Teichwolframsdorf, Triebes, Vogtländisches Oberland, Weida, Weissendorf, Wiebelsdorf, Wildetaube, Wünschendorf/Elster, Zadelsdorf, Zedlitz, Zeulenroda

Okres Saale – Orla: Birkenhügel, Blankenberg, Blankenstein, Bodelwitz, Breitenhain, Bucha, Burgk, Chursdorf, Crispendorf, Dittersdorf, Döbritz, Dragensdorf, Dreba, Dreitzsch, Essbach, Gefell, Geroda, Gertewitz, Görkwitz, Göschitz, Gössitz, Grobengereuth, Harra, Hirschberg, Keila, Kirschkau, Knau, Kospoda, Krölpa, Langenorla, Lausnitz b. Neustadt an der Orla, Lemnitz, Linda b. Neustadt an der Orla, Město Lobenstein-Moorbad, Löhma, Miesitz, Mittelpöllnitz, Mossbach, Moxa, Neudorf (bei Lobenstein), Neudorf (bei Schleiz), Neustadt an der Orla, Nimritz, Oberoppurg, Oettersdorf, Oppurg, Paska, Peuschen, Pillingsdorf, Plothen, Pörmitz, Pössneck, Pottiga, Quaschwitz, Ranis, Remptendorf, Rosendorf, Saalburg-Ebersdorf, Schlegel, Schleiz, Schmieritz, Schmorda, Schöndorf, Seisla, Solkwitz, Stanau, Tanna, Tegau, Tömmelsdorf, Triptis, Volkmannsdorf, Weira, Wernburg, Wilhelmsdorf, Wurzbach, Ziegenrück

OBCE, MĚSTA A OKRESY NĚMECKÉ ČÁSTI EUROREGIONU V BAVORSKU:

Okresy: Amberg-Sulzbach, Bayreuth, Hof, Kronach, Kulmbach, Neustadt a.d. Waldnaab, Schwandorf, Tirschenreuth, Wunsiedel i. Fichtelgebirge

Města na úrovni okresu: Amberg, Bayreuth, Hof, Weiden i.d.Opf

Velká okresní města: Kulmbach, Marktredwitz, Selb

Obce v okrese Bayreuth: Bad Berneck, Bischofsgrün, Fichtelberg, Mehlmeisel, Seybothenreuth, Warmensteinach, Weidenberg

Obce v okrese Hof: Regnitzlosau, Rehau

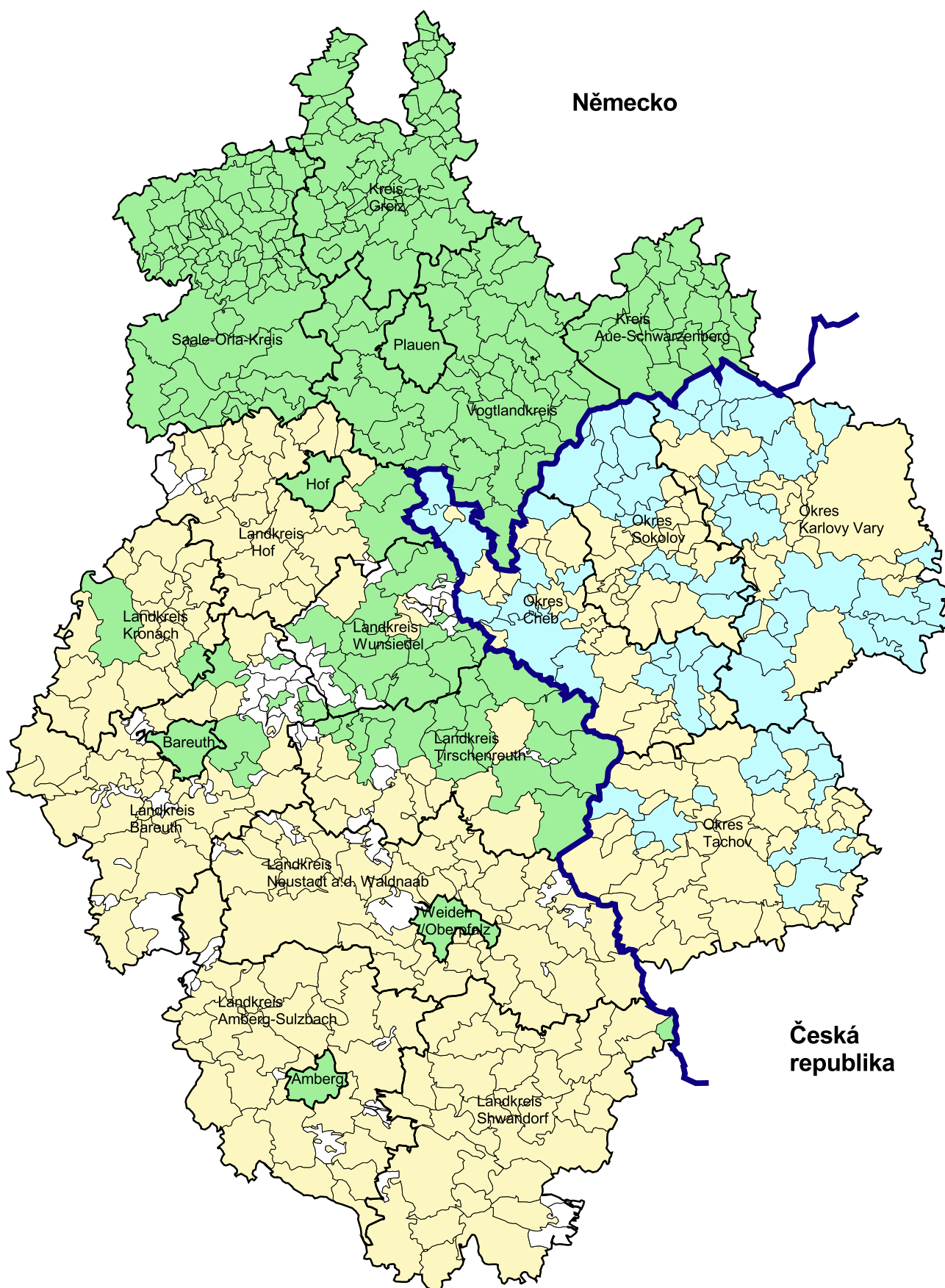
Obce v okrese Kulmbach: Himmelkorn

Obce v okrese Schwandorf: Stadlern

Obce v okrese Tirschenreuth: Bärnau, Brand, Ebnath, Fuchsmühl, Konnersreuth, Mähring, Mitterteich, Neualbenreuth, Neusorg, Pechbrunn, Pullenreuth, Tirschenreuth, Waldershof, Waldsassen, Wiesau

Obce v okrese Wunsiedel i.F.: Arzberg, Bad Alexandersbad, Hohenberg a.d. Eger, Marktleuthen, Nagel, Röslau, Schirnding, Schönwald, Thiersheim, Tröstau, Wunsiedel, Weißenstadt

Euroregion Egrensis



Zpracoval:
Český statistický úřad
Krajská reprezentace Liberec

Euroregion Egrensis německá část - Sasko



Zpracoval:
Český statistický úřad
Krajská reprezentace Liberec

Euroregion Egrensis v roce 2002

Okresy, města s právy okresu, euroregion	Rozloha v km ²	Počet obcí	z toho měst	Počet obyvatel k 31. 12.		Hustota obyvatelstva na 1 km ²	Obyvatelstvo podle věkových skupin		
				celkem	ženy		0 - 17	18 - 59	60 a více
Česká část									
Cheb	933	39	9	89 107	45 706	95,5	17 790	56 251	15 066
Karlovy Vary	1 628	55	9	121 886	62 585	74,9	23 972	75 032	22 882
Sokolov	754	38	10	93 227	47 154	123,6	20 418	58 280	14 529
Tachov	1 379	51	5	51 329	25 812	37,2	11 159	32 293	7 877
Celkem	4 694	183	33	355 549	181 257	75,7	73 339	221 856	60 354
Německá část									
Sachsen (Sasko)									
Plauen - město	102	1	1	70 534	36 997	690,7	10 146	39 653	20 735
Vogtlandkreis	1 310	47	17	198 174	102 953	151,3	29 385	110 217	58 572
Aue-Schwarzenberg	528	22	8	136 245	70 533	257,9	21 039	76 937	38 269
Celkem	1 940	70	26	404 953	210 483	208,7	60 570	226 807	117 576
Thüringen (Duryňsko)									
Saale-Orla-Kreis	1 148	77	12	96 607	49 494	84,1	15 699	55 362	25 546
Greiz	844	63	10	121 129	61 964	143,6	18 511	69 067	33 551
Celkem	1 992	140	22	217 736	111 458	109,3	34 210	124 429	59 097
Bayern (Bavorsko)									
Amberg-Sulzbach	1 255	27	5	109 044	55 167	86,9	23 415	60 634	24 995
Bayreuth	1 274	33	9	109 302	55 603	85,8	21 894	61 234	26 174
Hof	893	27	9	108 198	55 958	121,2	19 921	57 690	30 587
Kulmbach	658	22	3	78 266	40 379	118,9	14 495	43 556	20 215
Neustadt a.d. Waldnaab	1 430	38	8	101 444	51 311	70,9	21 763	56 699	22 982
Schwandorf	1 473	33	10	144 751	72 951	98,3	29 093	81 709	33 949
Tirschenreuth	1 084	26	7	79 359	40 293	73,2	16 146	43 362	19 851
Wunsiedel i. Fichtelgebirge	606	17	9	84 391	44 060	139,2	14 450	44 864	25 077
Amberg - město	50	1	1	44 443	23 209	888,1	7 911	24 631	11 901
Bayreuth - město	67	1	1	74 558	38 765	1 113,6	11 297	44 688	18 573
Hof - město	58	1	1	50 150	26 412	864,4	8 499	27 268	14 383
Weiden i. d. OPf. - město	68	1	1	42 821	22 689	625,3	7 786	23 629	11 406
Celkem	8 917	227	64	1 026 727	526 797	115,1	196 670	569 964	260 093
Celkem německá část	12 849	437	112	1 649 416	848 738	128,4	291 450	921 200	436 766

Euroregion Egrensis v roce 2002

pokračování

Okresy, města s právy okresu, euroregion	Sňatky		Rozvody		Živě narození		Zemřelí	
	celkem	na 1 000 obyvatel	celkem	na 1 000 obyvatel	celkem	na 1 000 obyvatel	celkem	na 1 000 obyvatel
Česká část								
Cheb	513	5,8	353	4,0	901	10,1	851	9,6
Karlovy Vary	779	6,4	440	3,6	1 093	9,0	1 194	9,8
Sokolov	537	5,8	359	3,9	955	10,3	806	8,7
Tachov	263	5,1	173	3,4	476	9,3	426	8,3
Celkem	2 092	5,9	1 325	3,7	3 425	9,6	3 277	9,2
Německá část								
Sachsen (Sasko)								
Plauen - město	271	3,8	156	2,2	504	7,1	988	13,9
Vogtlandkreis	682	3,4	379	1,9	1 280	6,4	2 715	13,6
Aue-Schwarzenberg	470	3,4	242	1,8	931	6,8	1 788	13,0
Celkem	1 423	3,5	777	1,9	2 715	6,7	5 491	13,5
Thüringen (Duryňsko)								
Saale-Orla-Kreis	295	3,0	192	2,0	651	6,7	1 056	10,9
Greiz	340	2,8	121	1,0	782	6,4	1 372	11,3
Celkem	635	2,9	313	1,4	1 433	6,5	2 428	11,1
Bayern (Bavorsko)								
Amberg-Sulzbach	421	3,9	229	2,1	958	8,8	1 077	9,9
Bayreuth	561	5,1	285	2,6	919	8,4	1 156	10,6
Hof	411	3,8	277	2,6	874	8,1	1 385	12,8
Kulmbach	444	5,7	190	2,4	644	8,2	867	11,1
Neustadt a.d. Waldnaab	440	4,3	214	2,1	891	8,8	998	9,8
Schwandorf	813	5,6	275	1,9	1 269	8,8	1 469	10,1
Tirschenreuth	349	4,4	161	2,0	650	8,2	974	12,3
Wunsiedel i. Fichtelgebirge	361	4,3	181	2,1	599	7,1	1 174	13,9
Amberg - město	248	5,6	89	2,0	376	8,5	496	11,2
Bayreuth - město	284	3,8	184	2,5	591	7,9	819	11,0
Hof - město	246	4,9	148	3,0	453	9,0	671	13,4
Weiden i. d. OPf. - město	239	5,6	144	3,4	364	8,5	531	12,4
Celkem	4 817	4,7	2 377	2,3	8 588	8,4	11 617	11,3
Celkem německá část	6 875	4,2	3 467	2,1	12 736	21,6	19 536	11,8

Euroregion Egrensis v roce 2002

pokračování

Okresy, města s právy okresu, euroregion	Přirozený přírůstek / úbytek		Přistěhovalí		Vystěhovalí		Přírůstek / úbytek stěhováním	
	celkem	na 1 000 obyvatel	celkem	na 1 000 obyvatel	celkem	na 1 000 obyvatel	celkem	na 1 000 obyvatel
Česká část								
Cheb	50	0,6	1 858	20,9	1 571	17,7	287	3,2
Karlovy Vary	-101	-0,8	2 971	24,4	2 831	23,3	140	1,2
Sokolov	149	1,6	1 324	14,2	1 343	14,4	-19	-0,2
Tachov	51	1,0	1 001	19,5	964	18,8	37	0,7
Celkem	149	0,4	7 154	20,2	6 709	18,9	445	1,3
Německá část								
Sachsen (Sasko)								
Plauen - město	-484	-6,8	2 446	34,5	2 582	36,4	-136	-1,9
Vogtlandkreis	-1 435	-7,2	3 729	18,7	4 505	22,6	-776	-3,9
Aue-Schwarzenberg	-857	-6,2	2 332	17,0	3 554	25,9	-1 222	-8,9
Celkem	-2 776	-6,8	8 507	20,9	10 641	26,1	-2 134	-5,2
Thüringen (Duryňsko)								
Saale-Orla-Kreis	-405	-4,2	1 790	18,4	2 350	24,2	-560	-5,8
Greiz	-590	-4,8	2 882	23,7	3 628	29,8	-746	-6,1
Celkem	-995	-4,5	4 672	21,3	5 978	27,3	-1 306	-6,0
Bayern (Bavorsko)								
Amberg-Sulzbach	-119	-1,1	3 688	33,8	3 608	33,1	80	0,7
Bayreuth	-237	-2,2	3 702	33,9	3 412	31,2	290	2,7
Hof	-511	-4,7	3 269	30,2	3 304	30,5	-35	-0,3
Kulmbach	-223	-2,8	1 981	25,3	2 166	27,7	-185	-2,4
Neustadt a.d. Waldnaab	-107	-1,1	3 295	32,5	2 786	27,5	509	5,0
Schwandorf	-200	-1,4	4 072	28,1	3 491	24,1	581	4,0
Tirschenreuth	-324	-4,1	1 812	22,8	1 933	24,4	-121	-1,5
Wunsiedel i. Fichtelgebirge	-575	-6,8	2 269	26,9	2 581	30,6	-312	-3,7
Amberg - město	-120	-2,7	2 415	54,3	2 069	46,6	346	7,8
Bayreuth - město	-228	-3,1	6 606	88,6	6 339	85,0	267	3,6
Hof - město	-218	-4,3	2 761	55,1	3 047	60,8	-286	-5,7
Weiden i. d. OPf. - město	-167	-3,9	2 180	50,9	2 263	52,8	-83	-1,9
Celkem	-3 029	-3,0	38 050	37,1	36 999	36,0	1 051	1,0
Celkem německá část	-6 800	-4,1	51 229	31,1	53 618	32,5	-2 389	-1,4

Euroregion Egrensis v roce 2002

pokračování

Okresy, města s právy okresu, euroregion	Rozloha (v ha) ¹⁾	z toho ¹⁾				Byty ²⁾	Byty na 1 000 obyvatel ²⁾	Obytná plocha (1 000 m ²) ²⁾	Obytná plocha na 1 byt v m ² ²⁾
		zastavěná plocha	zemědělská půda	lesní půda	vodní plochy				
Česká část									
Cheb	93 276	977	43 794	37 121	2 853	33 421	386	1 589	47,9
Karlovy Vary	162 801	1 469	60 345	67 934	2 960	46 871	391	2 125	45,8
Sokolov	75 359	919	20 566	38 147	1 182	35 621	385	1 525	43,3
Tachov	137 864	1 083	66 889	59 526	2 406	18 013	356	924	51,7
Celkem	469 300	4 448	191 594	202 728	9 401	133 926	383	6 163	46,5
Německá část									
Sachsen (Sasko)									
Plauen - město	10 211	2 232	5 624	1 881	90	44 771	635	2 805	62,7
Vogtlandkreis	130 984	11 817	61 236	53 409	1 578	105 331	532	7 442	70,7
Aue-Schwarzenberg	52 824	5 844	13 204	31 182	831	71 537	525	4 778	66,8
Celkem	194 019	19 893	80 064	86 472	2 499	221 639	547	15 025	68,0
Thüringen (Duryňsko)									
Saale-Orla-Kreis	114 827	7 412	56 685	46 141	3 057	45 680	473	3 662	80,2
Greiz	84 348	7 110	52 037	21 280	1 325	61 693	509	4 604	74,6
Celkem	199 175	14 522	108 722	67 421	4 382	107 373	493	8 265	77,0
Bayern (Bavorsko)									
Amberg-Sulzbach	125 520	9 976	53 208	59 629	1 326	44 609	409	4 624	103,7
Bayreuth	127 308	10 180	58 567	56 973	736	46 951	430	4 776	101,7
Hof	89 254	8 632	47 947	31 304	924	53 102	491	4 834	91,0
Kulmbach	65 829	6 298	35 315	23 277	478	35 769	457	3 478	97,2
Neustadt a.d. Waldnaab	142 987	10 335	52 802	55 139	2 332	43 071	425	4 371	101,5
Schwandorf	147 278	14 019	61 125	65 915	4 763	60 186	416	6 086	101,1
Tirschenreuth	108 487	8 458	45 797	51 440	2 485	35 455	447	3 367	95,0
Wunsiedel i. Fichtelgebirge	60 646	6 358	25 557	27 586	868	43 239	512	3 738	86,4
Amberg - město	5 004	1 642	2 155	902	44	21 916	493	1 834	83,7
Bayreuth - město	6 696	2 463	2 942	1 217	53	38 264	513	3 009	78,6
Hof - město	5 802	2 006	2 880	738	135	27 253	543	2 162	79,3
Weiden i. d. OPf. - město	6 848	1 897	2 740	1 986	96	22 599	528	1 878	83,1
Celkem	891 659	82 264	391 035	376 106	14 240	472 414	460	44 157	93,5
Celkem německá část	1 284 853	116 679	579 821	529 999	21 121	801 426	486	67 447	84,2

1) údaje za německou část k 31.12.2000

2) údaje za českou část ze Sčítání lidu, domů a bytů 2001

Euroregion Egrensis v roce 2002

pokračování

Okresy, města s právy okresu, euroregion	Primární vzdělávání a nižší sekundární vzdělávání ISCED 1 a 2		Gymnázia ISCED 2 a 3A		Vyšší sekundární vzdělávání ISCED 3A, 3C		Speciální školy ISCED 0 - 3	
	počet škol	počet žáků	počet škol	počet žáků	počet škol	počet žáků	počet škol	počet žáků

Česká část

Cheb	29	8 559	4	1 324	11	3 507	13	728
Karlovy Vary	46	11 492	3	1 447	21	5 388	27	1 168
Sokolov	34	10 519	1	.	11	3 094	9	517
Tachov	24	5 484	2	.	6	881	7	544
Celkem	133	36 054	10	3 895	49	12 870	56	2 957

Okresy, města s právy okresu, euroregion	Primární vzdělávání ISCED 1		Nižší sekundární vzdělávání ISCED 2A,2B,2C		Vyšší sekundární vzdělávání ISCED 3A, 3B, 3C		Nástavbové vzdělávání ISCED 4A, 4B, 4C	
	počet škol	počet žáků	počet škol	počet žáků	počet škol	počet žáků	počet škol	počet žáků

Německá část

Sachsen (Sasko)								
Plauen - město	14	1 615	15	4 569	22	5 250	2	197
Vogtlandkreis	46	4 541	42	12 467	23	5 914	2	69
Aue-Schwarzenberg	41	3 323	36	8 856	25	5 703	3	247
Celkem	101	9 479	93	25 892	70	16 867	7	513
Thüringen (Duryňsko)								
Saale-Orla-Kreis	27	2 327	24	6 733	8	2 579	-	-
Greiz	35	2 669	30	7 793	17	3 213	2	42
Celkem	62	4 996	54	14 526	25	5 792	2	42
Bayern (Bavorsko)								
Amberg-Sulzbach	25	5 015	25	5 217	6	1 735	-	-
Bayreuth	32	4 858	31	5 602	7	1 736	-	-
Hof	40	6 351	36	10 286	18	5 615	-	-
Kulmbach	24	3 689	21	4 832	8	2 057	-	-
Neustadt a.d. Waldnaab	24	4 699	23	4 546	4	1 196	-	-
Schwandorf	22	4 329	23	5 434	16	3 343	-	-
Tirschenreuth	23	3 073	23	4 247	13	2 887	-	-
Wunsiedel i. Fichtelgebirge	19	3 266	24	5 807	12	3 255	-	-
Amberg - město	6	1 771	12	5 176	11	3 119	-	-
Bayreuth - město	9	1 734	14	5 362	13	5 070	-	-
Hof - město	13	2 583	22	6 892	27	7 614	-	-
Weiden i. d. OPf. - město	10	2 045	15	4 912	15	4 021	-	-
Celkem	247	43 413	269	68 313	150	41 648	-	-
Celkem německá část	410	57 888	416	108 731	245	64 307	9	555

Euroregion Egrensis v roce 2002

pokračování

Okresy, města s právy okresu, euroregion	Lékárny	Počet obyvatel na 1 lékárnu	Nemoc- nice	Lůžka v nemoc- nicích ³⁾	Lékaři		Ubytovací zařízení celkem ⁴⁾	Lůžka v ubyto- vacích zařízeních ⁴⁾
					celkem	na 1 000 obyvatel		
Česká část								
Cheb	21	4 235	2	446	291	3,3	363	12 250
Karlovy Vary	26	4 680	2	838	426	3,5	503	18 619
Sokolov	13	7 165	1	404	209	2,2	128	2 459
Tachov	6	8 540	2	100	101	2,0	124	3 732
Celkem	66	5 379	7	1 788	1 027	2,9	1 118	37 060
Německá část								
Sachsen (Sasko)								
Plauen - město	20	3 527	2	725	292	4,1	22	861
Vogtlandkreis	41	4 834	5	1 265	529	2,7	169	8 690
Aue-Schwarzenberg	34	4 007	4	1 328	403	3,0	96	4 102
Celkem	95	4 263	11	3 318	1 224	3,0	287	13 653
Thüringen (Duryňsko)								
Saale-Orla-Kreis	24	4 025	3	451	184	1,9	83	3 276
Greiz	26	4 659	2	532	221	1,8	54	2 086
Celkem	50	4 355	5	983	405	1,9	137	5 362
Bayern (Bavorsko)								
Amberg-Sulzbach	23	4 743	2	270	111	1,0	87	3 013
Bayreuth	30	3 642	1	125	100	0,9	217	7 210
Hof	28	3 884	3	512	125	1,1	117	3 955
Kulmbach	23	3 421	2	520	112	1,4	79	2 656
Neustadt a.d. Waldnaab	25	4 042	4	535	106	1,0	124	3 679
Schwandorf	39	3 702	6	901	189	1,3	114	3 588
Tirschenreuth	18	4 434	3	385	89	1,1	123	3 345
Wunsiedel i. Fichtelgebirge	30	2 843	2	528	117	1,4	87	3 395
Amberg - město	16	2 764	1	540	112	2,5	15	710
Bayreuth - město	25	2 981	4	1 394	190	2,5	29	2 194
Hof - město	19	2 666	1	473	109	2,2	22	1 172
Weiden i. d. OPf. - město	23	1 873	2	623	125	2,9	14	607
Celkem	299	40 995	31	6 806	1 485	1,4	1 165	35 524
Celkem německá část	444	49 613	47	11 107	3 114	1,9	1 589	54 539

3) za českou část stav ke konci období, za německou část průměrný počet lůžek v roce

4) údaje o ubytovacích zařízeních a počtech lůžek za českou část jsou převzaty z jednorázového šetření SIT 2001; hotely, penziony a ostatní hromadná ubytovací zařízení dohromady

Euroregion Egrensis v roce 2002

dokončení

Okresy, města s právy okresu, euroregion	Počet ekonomických subjektů ⁵⁾	z toho podle převažující činnosti ⁵⁾				Míra nezaměstnanosti (v %) ⁶⁾
		Zemědělství, myslivost, lesní hosp.	Zpracovatelský průmysl	Stavebnictví	Obchod, opravy motor. vozidel a spotř. zboží	
Česká část						
Cheb	24 047	831	3 053	2 448	7 896	7,2
Karlovy Vary	30 085	1 454	3 157	2 991	9 896	10,2
Sokolov	16 459	725	2 315	2 122	5 539	12,5
Tachov	10 630	838	1 277	940	3 438	9,2
Celkem	81 221	3 848	9 802	8 501	26 769	9,9
Německá část						
Sachsen (Sasko)						
Plauen - město	2 200	40	237	332	533	18,1
Vogtlandkreis	6 857	177	988	1 325	1 785	15,9
Aue-Schwarzenberg	4 273	66	640	743	1 193	20,6
Celkem	13 330	283	1 865	2 400	3 511	17,9
Thüringen (Duryňsko)						
Saale-Orla-Kreis	3 253	116	406	583	846	16,7
Greiz	4 006	174	428	789	1 069	17,9
Celkem	7 259	290	834	1 372	1 915	17,2
Bayern (Bavorsko)						
Amberg-Sulzbach	3 083	101	397	394	847	6,8
Bayreuth	3 423	99	410	399	883	7,3
Hof	3 515	84	576	390	995	9,3
Kulmbach	2 698	79	346	266	691	9,3
Neustadt a.d. Waldnaab	2 890	81	453	374	789	6,4
Schwandorf	4 290	87	590	492	1 172	6,0
Tirschenreuth	2 480	56	398	285	726	8,3
Wunsiedel i. Fichtelgebirge	2 718	62	433	248	765	11,2
Amberg - město	1 512	9	143	117	432	10,5
Bayreuth - město	2 618	27	197	156	716	9,8
Hof - město	1 727	12	179	135	557	13,4
Weiden i. d. OPf. - město	1 688	10	167	120	495	9,3
Celkem	32 642	707	4 289	3 376	9 068	6,0
Celkem německá část	53 231	1 280	6 988	7 148	14 494	.

5) údaje za německou část k 31.12.2001

6) údaje za Sasko a Bavorsko za rok 2001



EUROREGION ŠUMAVA – BAYERISCHER WALD – MÜHLVIERTEL

Zájmové sdružení Euroregion Šumava je dobrovolným sdružením měst, obcí a jejich sdružení a dalších právnických osob okresů Český Krumlov, Domažlice, Klatovy a Prachatice, programově i účelově zaměřeným na mezinárodní spolupráci s městy, obcemi a vyššími správními celky pohraničních regionů východního Bavorska (Spolková republika Německo) a Horního Rakouska (Rakousko). Geograficky leží oblast Euroregionu mezi řekami Dunaj a Vltava.

„Porozumění mezi národy, tam kde dříve stály závory“, „spolupráce v místech, která po čtyřicet let protínala Železná opona“, „opět oživit stovky let staré kulturní styky“ - to jsou základní myšlenky přeshraniční spolupráce, které se mají v euroregionu stávat skutečností.

Euroregion Šumava vznikl jako sdružení dle závěrů iniciačních schůzek v Železné Rudě na jaře roku 1991 a na Srní v prosinci roku 1992. Založení v roce 1993 bylo vedeno hlavní myšlenkou, že region Šumava je oblastí specifickou svými přírodními, hospodářskými, kulturními a sociálními podmínkami. Obdobná specifika mají i příhraniční oblasti v sousedních zemích, tj. Bavorský les ve Spolkové republice Německo a Mühlviertel v Rakousku.

Euroregion Šumava obsahuje největší souvisle zalesněné území střední Evropy, označované jako tzv. „Zelená střecha Evropy“. Z toho vyplývá těžiště a sice zachování tohoto jedinečného přírodního potenciálu. Základním cílem práce Euroregionu Šumava je přispět k řešení problémů, k tomu napomáhá vzájemné setkávání různých společenských a správních struktur.



SÍDLO ČESKÉ ČÁSTI EUROREGIONU

Euroregion Šumava
Náměstí Míru 63/I
339 01 Klatovy
Tel.: 376 347 304
Fax: 376 310 194
www.euregio.cz



SÍDLO RAKOUSKÉ ČÁSTI EUROREGIONU

Euregio Regionalmanagement Mühlviertel
Industriestraße 6
A - 4240 Freistadt
Tel.: +43 7942 77188
Fax: +43 7942 77188 260
E-mail: freistadt@euregio.at



SÍDLO NĚMECKÉ ČÁSTI EUROREGIONU

Euregio Bayerischer Wald – Böhmerwald
Wolfkerstraße 3
D - 94078 Freyung
Tel.: +49 8551 57108
Fax: +49 8551 57190
E-mail: euregio@frg.baynet.de

ČLENSTVÍ V EUROREGIONU ŠUMAVA – BAYERISCHER WALD – MÜHLVIERTEL

MĚSTA A OBCE JIHOČESKÉHO KRAJE



Okres Český Krumlov: Benešov nad Černou, Bohdalovice, Brloh, Bujanov, Český Krumlov, Černá v Pošumaví, Čkyně, Dolní Třebonín, Frymburk, Horní Planá, Horní Dvořiště, Hořice na Šumavě, Chvalšiny,

Kaplice, Kájov, Lipno nad Vltavou, Malonty, Omlenice, Pohorská Ves, Přední Výtoň, Přídolí, Přísečná, Rožmitál na Šumavě, Světlík, Vyšší Brod, Zlatá Koruna

Okres Prachatice: Babice, Bohumilice, Borová Lada, Drslavice, Dub, Horní Vltavice, Husinec, Chroboly, Kratušín, Ktiš, Kubova Huť, Kvilda, Lažiště, Lenora, Lčovice, Mičovice, Netolice, Nová Pec, Nové Hutě, Němčice, Prachatice, Stachy, Stožec, Strážný, Vacov, Vlachovo Březí, Vimperk, Volary, Záblatí, Zálesy, Zbytiny, Zdíkov, Želnavá

MĚSTA A OBCE PLZEŇSKÉHO KRAJE

Okres Domažlice: Bělá nad Radbuzou, Domažlice, Horšovský Týn, Kdyně, Klenčí pod Čerchovem, Poběžovice

Okres Klatovy: Běšiny, Budětice, Čimice, Dešenice, Hamry, Hartmanice, Hlavoňovice, Horská Kvilda, Hrádek, Chudenín, Kašperské Hory, Klatovy, Modrava, Nezdice na Šumavě, Petrovice u Sušice, Prášily, Předslav, Rejštejn, Srní, Strašín, Strážov, Sušice, Švihov, Týnec, Velhartice, Železná Ruda

NĚMECKÉ OBCE V BAVORSKU:



Okres Cham: Cham, Arrach, Blaibach, Eschlkam, Furth i. Wald, Gleißenberg, Grafenwiesen, Kötzing, Lam, Lohberg, Neukirchen b. Hl. Blut, Pösing, Rettenbach, Stamsried, Tiefenbach, Traitsching, Waffnbrunn, Waldmünchen, Weiding, Willmering

Okres Deggendorf: Deggendorf, Bernried, Grafing, Hengersberg, Hunding, Künzing, Lalling, Niederalteich, Offenberg, Plattling

Okres Freyung – Grafenau: Freyung, Grafenau, Grainet, Haidmühle, Hinterschmiding, Hohenau, Innernzell, Mauth, Neureichenau, Neuschöna, Perlesreut, Philippsreut, Ringelai, Röhrnbach, Saldenburg, St. Oswald, Spiegelau, Thurmansbang, Waldkirchen, Zenting

Okres Passau: Passau, Breitenberg, Hauzenberg, Neukirchen v. Wald, Sonnen, Teifenbach, Tittling, Untergriesbach, Wegscheid

Okres Regen: Regen, Bayerisch-Eisenstein, Bischofsmais, Drachselsried, Frauenau, Kirchberg, Kirchdorf i. W., Rinchnach, Ruhmannsfelden, Teisnach, Zwiesel

Okres Straubing – Bogen: Straubing, St. Englmar

RAKOUSKÉ OBCE V MÜHLVIERTEL:



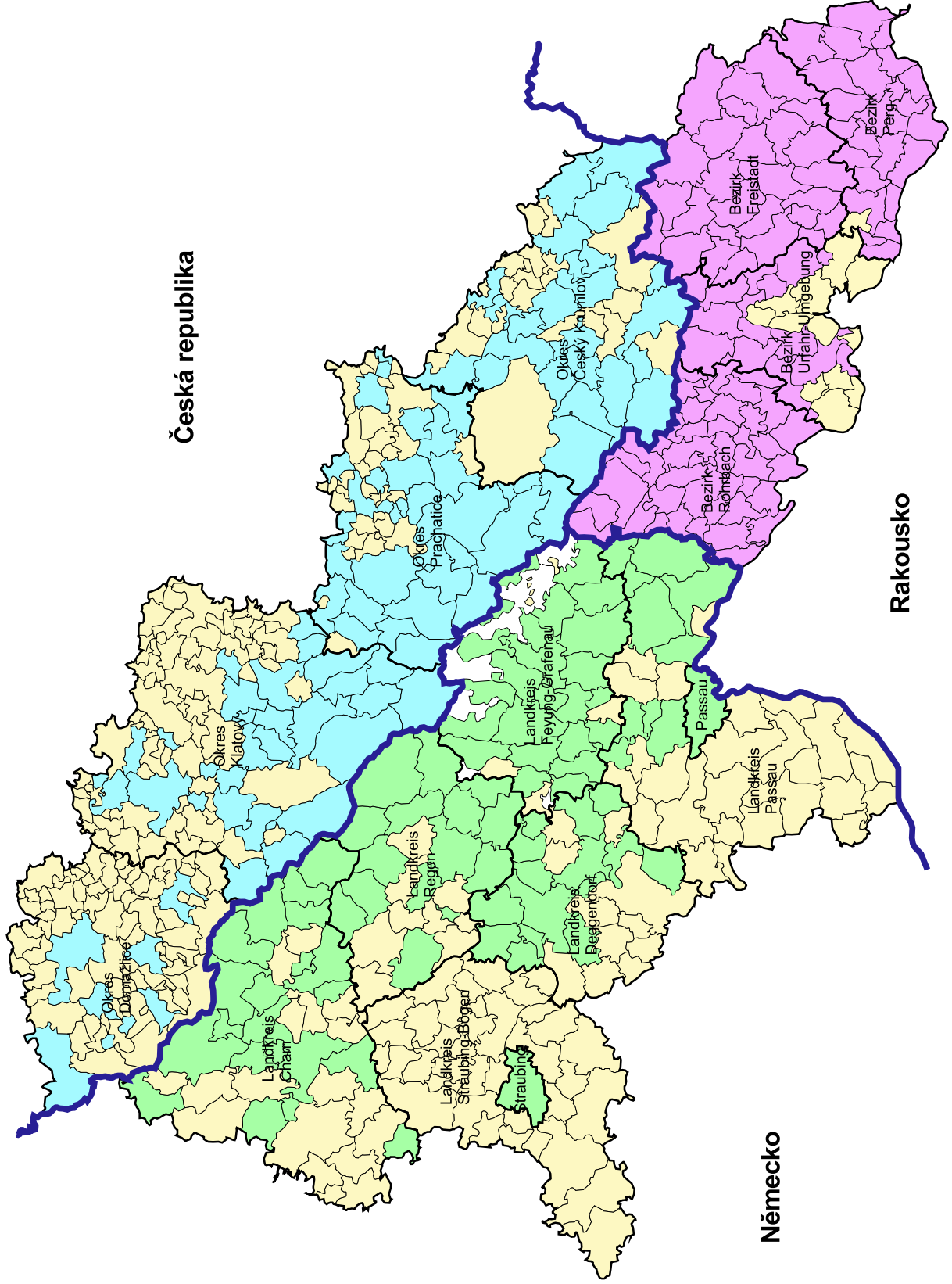
Okres Freistadt: Bad Zell, Freistadt, Grünbach, Gutau, Hagenberg i.M., Hirschbach i.M., Kaltenberg, Kefermarkt, Königswiesen, Lasberg, Leopoldschlag, Liebenau, Neumarkt i.M., Pierbach, Pregarten, Rainbach i.M., Sandl, St. Leonhard b.Fr., St. Oswald b.Fr., Schönau i.M., Tragwein, Unterweißenbach, Unterweikersdorf, Waldburg, Wartberg o.d.A., Weitersfelden, Windhaag b.Fr.

Okres Perg: Allerheiligen, Arbing, Bad Kreuzen, Baumgartenberg, Dimbach, Grein, Klam, Langenstein, Luftenberg a.d.D., Mauthausen, Mitterkirchen, Münzbach, Naarn, Pabneukirchen, Perg, Rechberg, Ried i.d. Riedmark, St. Georgen a.d.G., St. Nikola a.d.D., St. Thomas/Bl., Saxen, Schwertberg, Waldhausen, Winhaag/Perg

Okres Rohrbach: Afiesl, Ahorn, Aigen i.M., Altenfelden, Arnreit, Atzesberg, Auberg, Berg b. Rohrbach, Haslach an der Mühl, Helfenberg, Hofkirchen i. M., Hörbich, Julbach, Kirchberg o.d.D., Klaffner a. Hochficht, Kleinzell i.M., Kollerschlag, Lembach, Lichtenau, Nebelberg, Neufelden, Neustift i. M., Niederkappel, Niederwaldkirchen, Oberkappel, Oeppling, Peilstein i.M., Pfarkirchen i.M., Putzleinsdorf, Rohrbach, St. Johann a.W., St. Martin i.M., St. Oswald/H., St. Stefan, St. Peter a. W., St. Ulrich i.M., St. Veit i.M., Sarleinsbach, Schlägl, Schönegg, Schwarzenberg/M., Ulrichsberg

Okres Urfahr/Umgebung: Alberndorf, Bad Leonfelden, Eidenberg, Gallneukirchen, Gramastetten, Haibach i.M., Herzogsdorf, Oberneukirchen, Ottenschlag, Ottensheim, Reichenau, Reichenthal, Schenkenfelden, Sonnberg, Vorderweißenbach, Zwettl an der Rodl

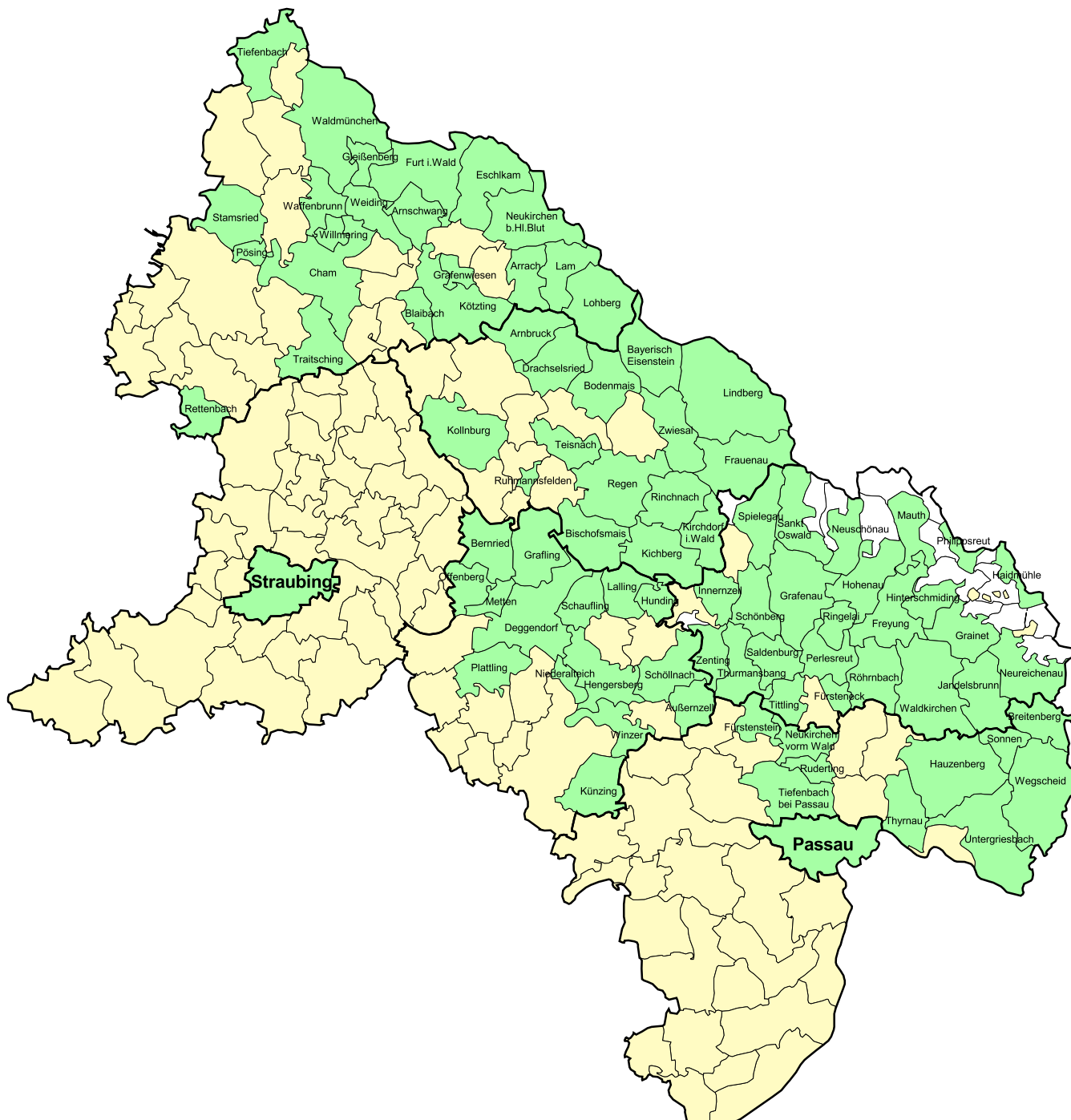
Euroregion Šumava - Bayerischer Wald - Mühlviertel



Zpracoval:
Český statistický úřad
Krajská reprezentace Liberec

Euroregion Šumava - Bayerischer Wald - Mühlviertel

Německá část



Zpracoval:
Český statistický úřad
Krajská reprezentace Liberec

Euroregion Šumava - Bayerischer Wald - Mühlviertel v roce 2002

Okresy, města s právy okresu, euroregion	Rozloha v km ²	Počet obcí	z toho měst	Počet obyvatel k 31. 12.		Hustota obyvatelstva na 1 km ²	Obyvatelstvo podle věkových skupin		
				celkem	ženy		0 - 17	18 - 59	60 a více
Česká část									
Český Krumlov	1 615	46	5	59 817	29 973	37,0	12 837	37 729	9 251
Domažlice	1 140	86	7	58 895	29 828	51,7	11 622	36 561	10 712
Klatovy	1 940	95	11	87 680	44 687	45,2	16 671	53 604	17 405
Prachatice	1 375	65	4	51 410	25 811	37,4	10 724	32 010	8 676
Celkem	6 070	292	27	257 802	130 299	42,5	51 854	159 904	46 044
Německá část									
Freyung - Grafenau	984	25	25	82 471	42 027	83,8	17 031	46 617	18 823
Passau - město	70	1	1	50 810	26 958	728,4	7 351	30 206	13 253
Passau	1 530	38	38	188 090	95 864	122,9	37 984	106 687	43 419
Cham	1 512	39	39	131 622	66 451	87,1	26 628	74 327	30 667
Regen	975	24	24	82 555	41 601	84,7	16 091	46 969	19 495
Deggendorf	861	26	26	116 943	59 626	135,8	23 180	67 592	26 171
Straubing - město	68	1	1	44 364	22 676	656,5	7 177	25 493	11 694
Straubing - Bogen	1 202	37	37	96 902	48 909	80,6	20 959	55 150	20 793
Celkem	7 202	191	191	793 757	404 112	110,2	156 401	453 041	184 315

Euroregion Šumava - Bayerischer Wald - Mühlviertel v roce 2002

pokračování

Okresy, města s právy okresu, euroregion	Sňatky		Rozvody		Živě narození		Zemřelí	
	celkem	na 1 000 obyvatel	celkem	na 1 000 obyvatel	celkem	na 1 000 obyvatel	celkem	na 1 000 obyvatel
Česká část								
Český Krumlov	362	6,1	203	3,4	631	10,6	480	8,0
Domažlice	350	5,9	166	2,8	532	9,0	628	10,7
Klatovy	450	5,1	222	2,5	796	9,1	1 039	11,8
Prachatice	236	4,6	164	3,2	497	9,7	520	10,1
Celkem	1 398	5,4	755	2,9	2 456	9,5	2 667	10,3
Německá část								
Freyung - Grafenau	352	4,3	138	1,7	780	9,0	820	10,0
Passau - město	383	7,5	105	2,1	371	7,0	594	12,0
Passau	881	4,7	374	2,0	1 735	9,0	1 797	10,0
Cham	601	4,6	229	1,7	1 075	8,0	1 349	10,0
Regen	414	5,0	159	1,9	675	8,0	869	11,0
Deggendorf	567	4,8	247	2,1	1 090	9,0	1 139	10,0
Straubing - město	241	5,4	149	3,4	362	8,0	573	13,0
Straubing - Bogen	483	5,0	192	2,0	911	9,0	848	9,0
Celkem	3 922	4,9	1 593	2,0	6 999	9,0	7 989	10,0

Euroregion Šumava - Bayrischer Wald - Mühlviertel v roce 2002

pokračování

Okresy, města s právy okresu, euroregion	Přirozený přírůstek / úbytek		Přistěhovalí		Vystěhovalí		Přírůstek / úbytek stěhováním	
	celkem	na 1 000 obyvatel	celkem	na 1 000 obyvatel	celkem	na 1 000 obyvatel	celkem	na 1 000 obyvatel
Česká část								
Český Krumlov	151	2,5	1 119	18,7	953	16,0	166	2,8
Domažlice	-96	-1,6	803	13,6	588	10,0	215	3,7
Klatovy	-243	-2,8	955	10,9	1 023	11,7	-68	-0,8
Prachatice	-23	-0,4	742	14,4	689	13,4	53	1,0
Celkem	-211	-0,8	3 619	14,0	3 253	12,6	366	1,4
Německá část								
Freyung - Grafenau	-40	0,0	3 283	40,0	3 325	40,0	-42	-1,0
Passau - město	-223	-4,0	3 505	69,0	3 141	62,0	364	7,0
Passau	-62	0,0	9 936	53,0	9 139	49,0	797	4,0
Cham	-274	-2,0	5 785	44,0	5 305	40,0	480	4,0
Regen	-194	-2,0	4 097	50,0	4 069	49,0	28	0,0
Deggendorf	-49	0,0	7 494	64,0	7 060	60,0	434	4,0
Straubing - město	-211	-5,0	2 634	59,0	2 375	54,0	259	6,0
Straubing - Bogen	63	1,0	5 316	55,0	4 512	47,0	804	8,0
Celkem	-990	-1,0	42 050	53,0	38 926	49,0	3 124	4,0

Euroregion Šumava - Bayrischer Wald - Mühlviertel v roce 2002

pokračování

Okresy, města s právy okresu, euroregion	Rozloha (v ha) ¹⁾	z toho ¹⁾				Byty ²⁾	Byty na 1 000 obyvatel ²⁾	Obytná plocha (1 000 m ²) ²⁾	Obytná plocha na 1 byt v m ² ²⁾
		zastavěná plocha	zemědělská půda	lesní půda	vodní plochy				
Česká část									
Český Krumlov	161 501	798	57 802	77 157	6 968	21 405	364	1 056	49,8
Domažlice	114 013	1 320	61 797	43 091	1 260	21 711	372	1 134	52,6
Klatovy	193 950	2 082	89 821	83 704	3 244	32 543	376	1 679	52,1
Prachatice	137 504	818	49 949	71 590	1 703	18 590	368	932	51,0
Celkem	606 968	5 018	259 369	275 542	13 175	94 249	371	4 801	51,5
Německá část									
Freyung - Grafenau	98 420	8 222	33 407	55 516	681	36 017	437	3 755	104,3
Passau - město	6 976	2 101	2 272	2 010	549	25 994	512	2 106	81,0
Passau	153 004	16 182	90 517	42 154	2 929	80 700	429	8 614	106,7
Cham	151 187	13 089	71 224	64 360	2 098	57 070	434	5 971	104,6
Regen	97 506	6 406	27 185	62 789	815	38 385	465	3 878	101,0
Deggendorf	86 114	8 594	51 402	23 294	2 083	50 447	431	5 188	102,8
Straubing - město	6 758	1 855	4 201	52	405	22 648	511	1 895	83,7
Straubing - Bogen	120 227	10 005	76 540	30 878	1 993	38 464	397	4 391	114,2
Celkem	720 192	66 454	356 748	281 053	11 553	349 725	441	35 797	102,4

1) údaje za německou část k 31.12.2000

2) údaje za českou část ze Sčítání lidu, domů a bytů 2001

Euroregion Šumava - Bayrischer Wald - Mühlviertel v roce 2002

pokračování

Okresy, města s právy okresu, euroregion	Primární vzdělávání a nižší sekundární vzdělávání ISCED 1 a 2		Gymnázia ISCED 2 a 3A		Vyšší sekundární vzdělávání ISCED 3A, 3C		Speciální školy ISCED 0 - 3	
	počet škol	počet žáků	počet škol	počet žáků	počet škol	počet žáků	počet škol	počet žáků
Česká část								
Český Krumlov	32	6 340	2	.	7	1 346	4	237
Domažlice	27	5 943	1	.	7	1 804	5	307
Klatovy	46	8 497	2	.	10	2 558	10	363
Prachatice	29	5 274	2	.	9	1 364	10	332
Celkem	134	26 054	7	2 951	33	7 072	29	1 239

Okresy, města s právy okresu, euroregion	Primární vzdělávání ISCED 1		Nižší sekundární vzdělávání ISCED 2A,2B,2C		Vyšší sekundární vzdělávání ISCED 3A, 3B, 3C		Nástavbové vzdělávání ISCED 4A, 4B, 4C	
	počet škol	počet žáků	počet škol	počet žáků	počet škol	počet žáků	počet škol	počet žáků
Německá část								
Freyung - Grafenau	27	3 912	25	5 721	9	2 351	3	163
Passau - město	13	1 787	19	4 785	9	6 411	7	666
Passau	57	8 775	43	11 799	9	2 463	10	660
Cham	39	6 204	44	9 289	5	3 883	8	530
Regen	29	3 607	26	5 620	8	2 346	3	109
Deggendorf	32	5 322	32	8 647	12	5 057	7	751
Straubing - město	11	2 021	18	5 578	10	4 768	8	476
Straubing - Bogen	31	4 605	26	5 491	4	857	3	177
Celkem	239	36 233	233	56 930	66	28 136	49	3 532

Euroregion Šumava - Bayerischer Wald - Mühlviertel v roce 2002

pokračování

Okresy, města s právy okresu, euroregion	Lékárny	Počet obyvatel na 1 lékárnu	Nemocnice	Lůžka v nemocnicích ³⁾	Lékaři		Ubytovací zařízení celkem ⁴⁾	Lůžka v ubytovacích zařízeních ⁴⁾
					celkem	na 1 000 obyvatel		
Česká část								
Český Krumlov	12	4 975	1	282	130	2,2	987	15 160
Domažlice	11	5 353	1	189	108	1,8	139	3 124
Klatovy	15	5 853	2	551	235	2,7	573	11 952
Prachatice	13	3 959	2	271	132	2,6	436	10 728
Celkem	51	5 056	6	1 293	605	2,3	2 135	40 964
Německá část								
Freyung - Grafenau	21	3 927	3	466	106	1,3	384	17 967
Passau - město	20	2 541	3	725	155	3,1	36	2 896
Passau	55	3 420	6	668	272	1,4	609	28 485
Cham	31	4 246	8	901	163	1,2	402	18 512
Regen	22	3 753	2	326	100	1,2	697	23 306
Deggendorf	29	4 033	6	1 287	188	1,6	91	3 193
Straubing - město	19	2 335	2	545	141	3,2	19	782
Straubing - Bogen	23	4 213	4	497	94	1,0	144	6 123
Celkem	220	28 468	34	5 415	1 219	1,5	2 382	101 264

3) za českou část stav ke konci období, za německou část průměrný počet lůžek v roce

4) údaje o ubytovacích zařízeních a počtech lůžek za českou část jsou převzaty z jednorázového šetření SIT 2001; hotely, penziony a ostatní hromadná ubytovací zařízení dohromady

Euroregion Šumava - Bayerischer Wald - Mühlviertel v roce 2002

dokončení

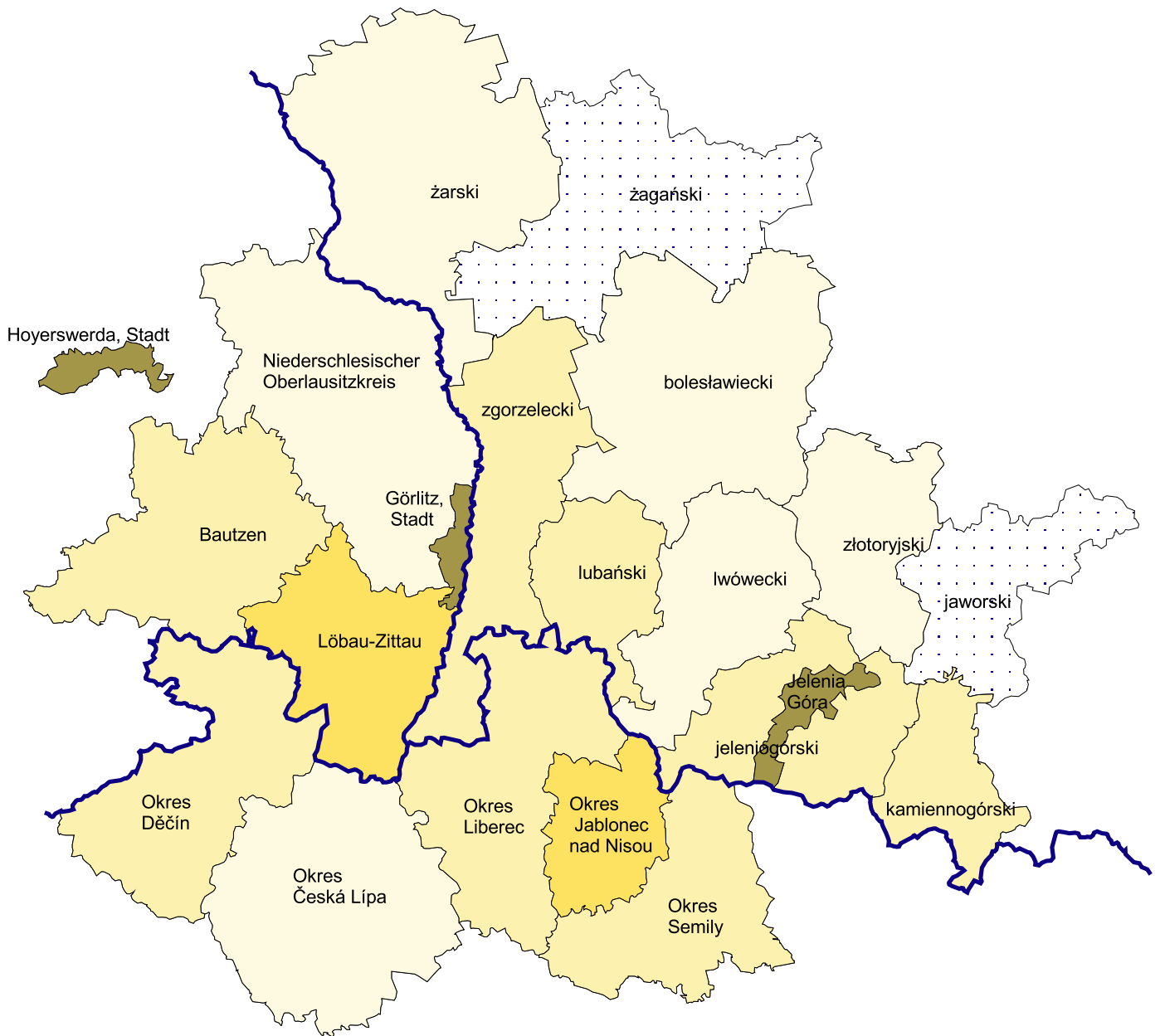
Okresy, města s právy okresu, euroregion	Počet ekonomických subjektů	z toho podle převažující činnosti				Míra nezaměstnanosti (v %)
		Zemědělství, myslivost, lesní hosp.	Zpracovatelský průmysl	Stavebnictví	Obchod, opravy motor. vozidel a spotř. zboží	
Česká část						
Český Krumlov	12 357	1 152	1 619	1 431	3 037	10,4
Domažlice	10 669	940	1 652	1 103	3 017	6,1
Klatovy	18 282	2 734	2 411	1 714	4 943	7,4
Prachatice	11 636	1 943	1 600	1 350	3 086	7,3
Celkem	52 944	6 769	7 282	5 598	14 083	7,8
Německá část ⁵⁾						
Freyung - Grafenau	1 957	137	470	507	843	10,0
Passau - město	1 162	17	209	175	761	8,8
Passau	4 688	493	963	1 103	2 129	9,2
Cham	494	26	111	83	274	8,2
Regen	301	14	60	65	162	9,6
Deggendorf	762	14	149	156	443	7,8
Straubing - město	1 070	50	219	144	657	8,9
Straubing - Bogen	2 179	290	530	541	818	6,5
Celkem	12 613	1 041	2 711	2 774	6 087	.

5) údaje za německou část za počty ekonomických subjektů a míru nezaměstnanosti jsou k 31.12.2001

Grafická část

EUROREGION NEISSE-NISA-NYSA

Hustota obyvatel na 1 km² v roce 2002

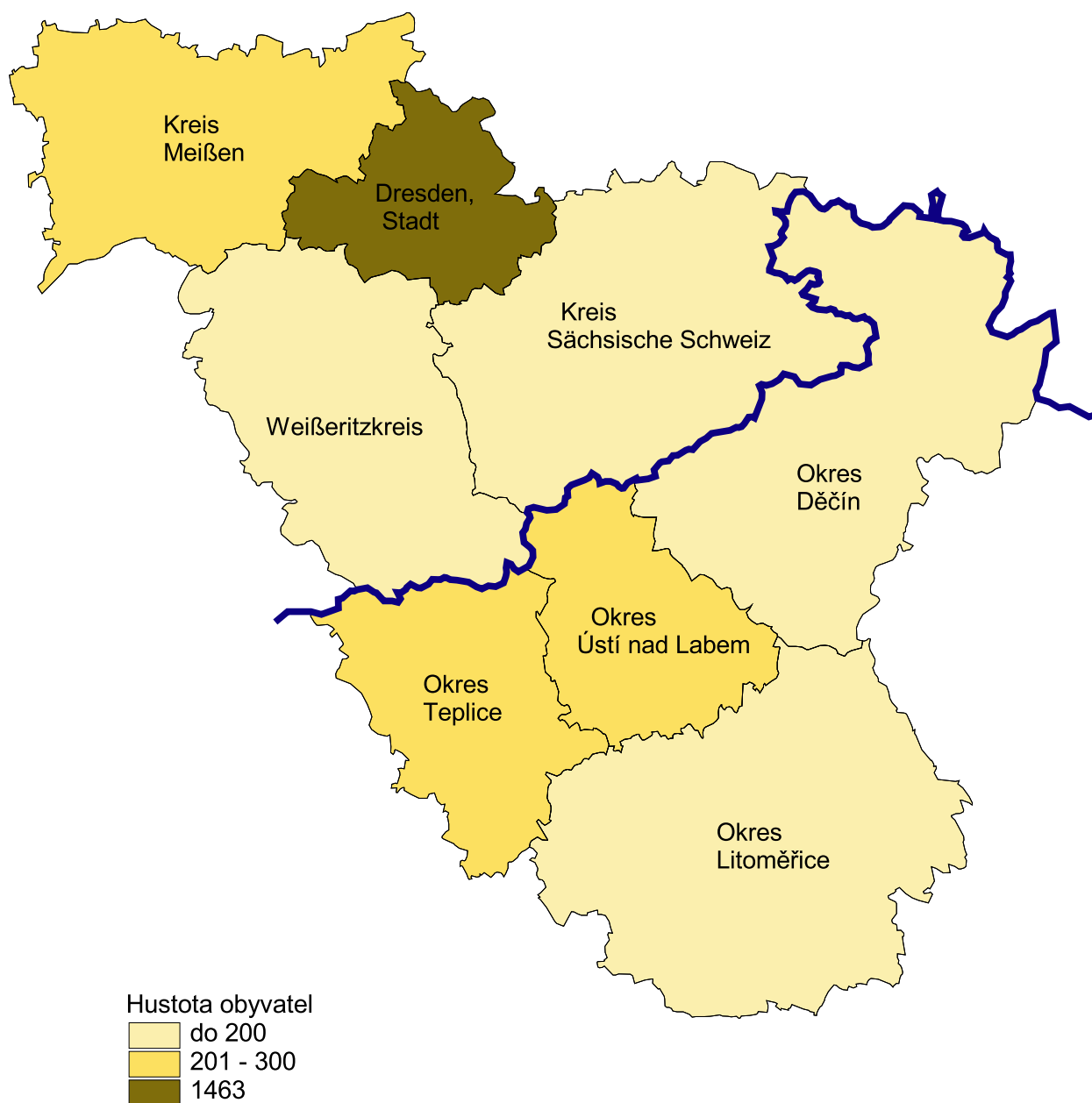


Hustota obyvatel



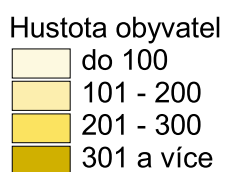
EUROREGION ELBE/LABE

Hustota obyvatel na 1 km² v roce 2002



EUROREGION KRUŠNOHOŘÍ/ERZGEBIRGE

Hustota obyvatel na 1 km² v roce 2002



EUROREGION EGRENSIS

Hustota obyvatel na 1 km² v roce 2002

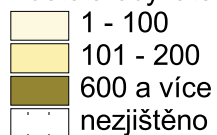


EUROREGION ŠUMAVA / BAYERISCHER WALD/ MÜHLVIERTEL

Hustota obyvatel na 1 km² v roce 2002



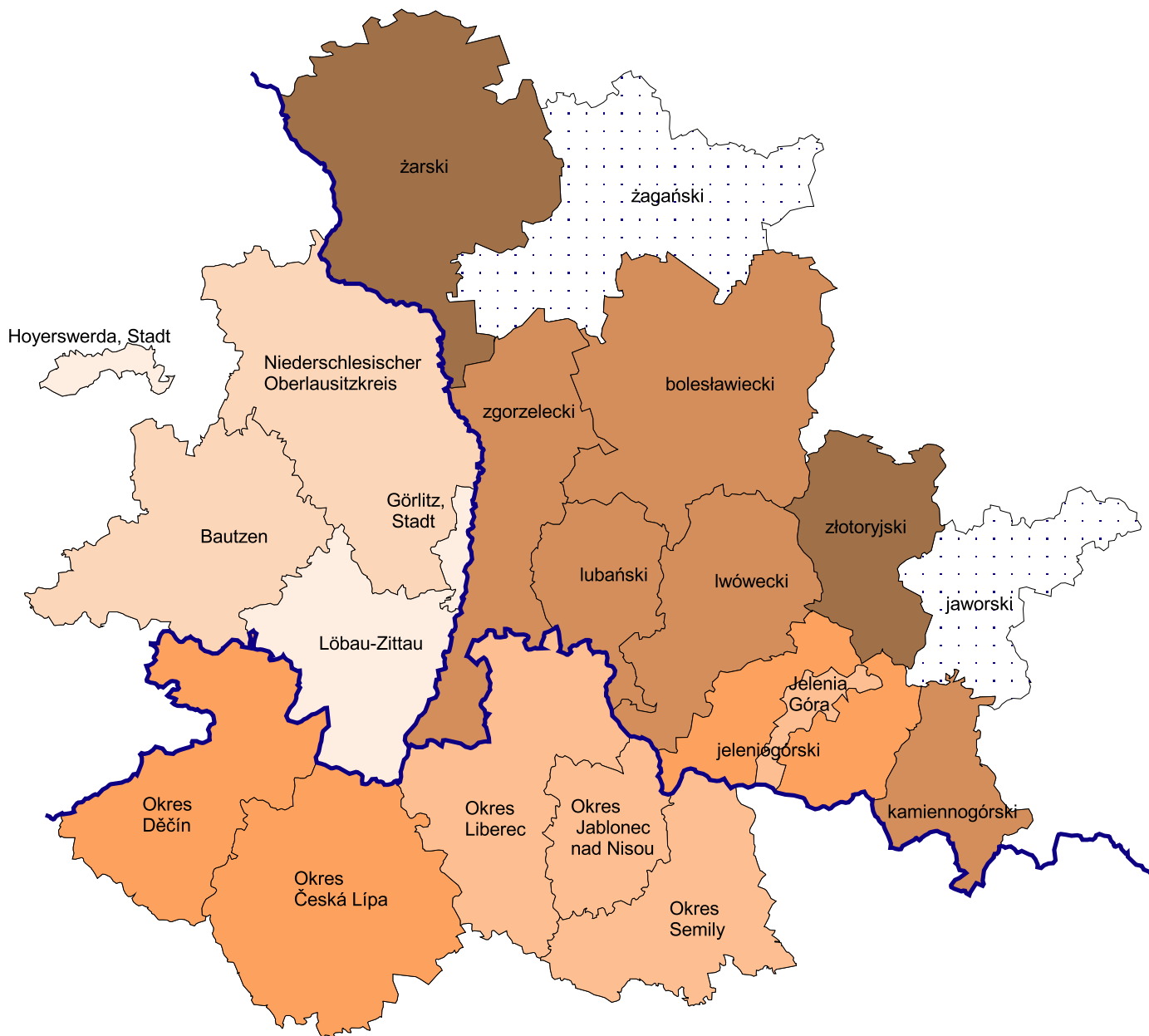
Hustota obyvatel



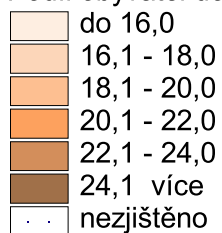
Zpracoval:
Český statistický úřad
Krajská reprezentace Liberec

EUROREGION NEISSE-NISA-NYSA

Podíl obyvatel ve věku do 18 let v roce 2002



Podíl obyvatel do 18 let (%)




Zpracoval:
Český statistický úřad
Krajská reprezentace Liberec

EUROREGION ELBE/LABE

Podíl obyvatel ve věku do 18 let v roce 2002



Podíl obyvatel do 18 let (%)



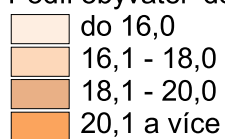
Zpracoval:
Český statistický úřad
Krajská reprezentace Liberec

EUROREGION KRUŠNOHOŘÍ/ERZGEBIRGE

Podíl obyvatel ve věku do 18 let v roce 2002



Podíl obyvatel do 18 let (%)



Zpracoval:
Český statistický úřad
Krajská reprezentace Liberec

EUROREGION EGRENSIS

Podíl obyvatel do 18 let v roce 2002

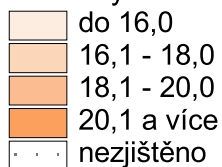


EUROREGION ŠUMAVA / BAYERISCHER WALD/ MÜHLVIERTEL

Podíl obyvatel ve věku do 18 let v roce 2002



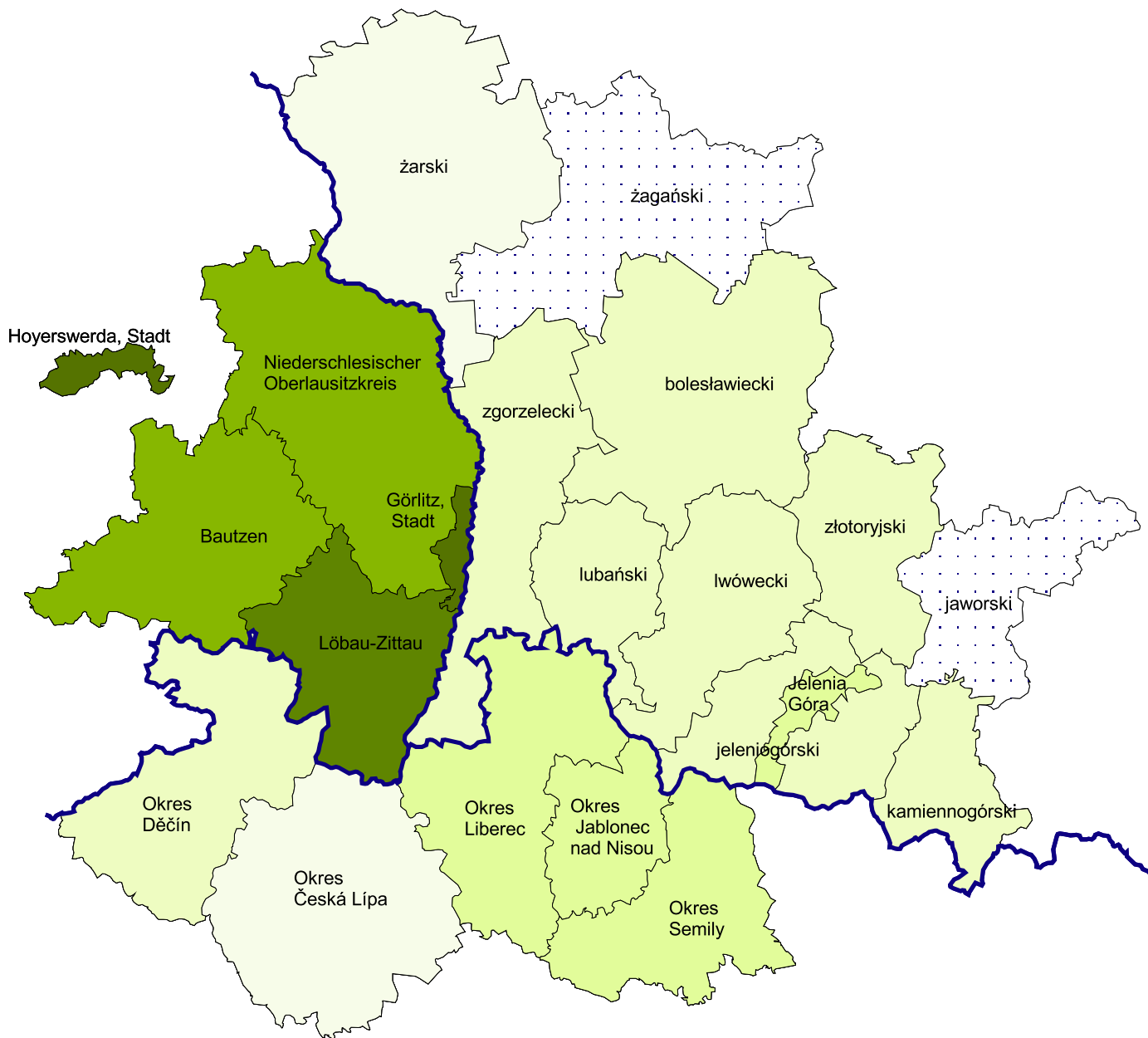
Podíl obyvatel do 18 let (%)



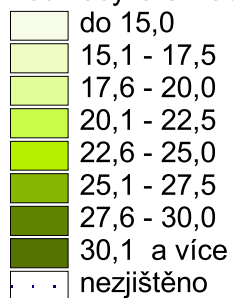
Zpracoval:
Český statistický úřad
Krajská reprezentace Liberec

EUROREGION NEISSE-NISA-NYSA

Podíl obyvatel ve věku nad 60 let v roce 2002



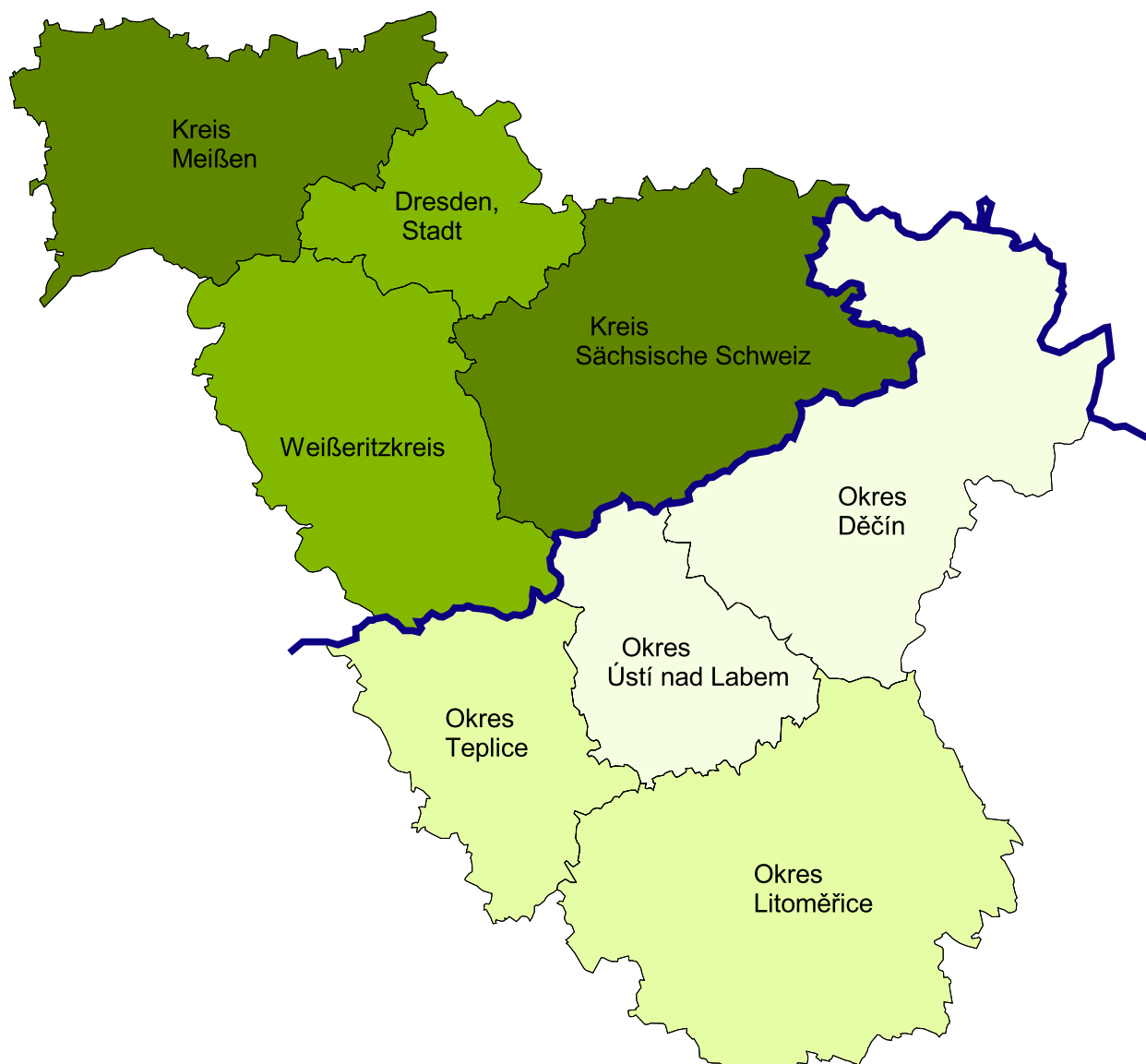
Podíl obyvatel nad 60 let (%)




Zpracoval:
Český statistický úřad
Krajská reprezentace Liberec

EUROREGION ELBE/LABE

Podíl obyvatel ve věku nad 60 let v roce 2002



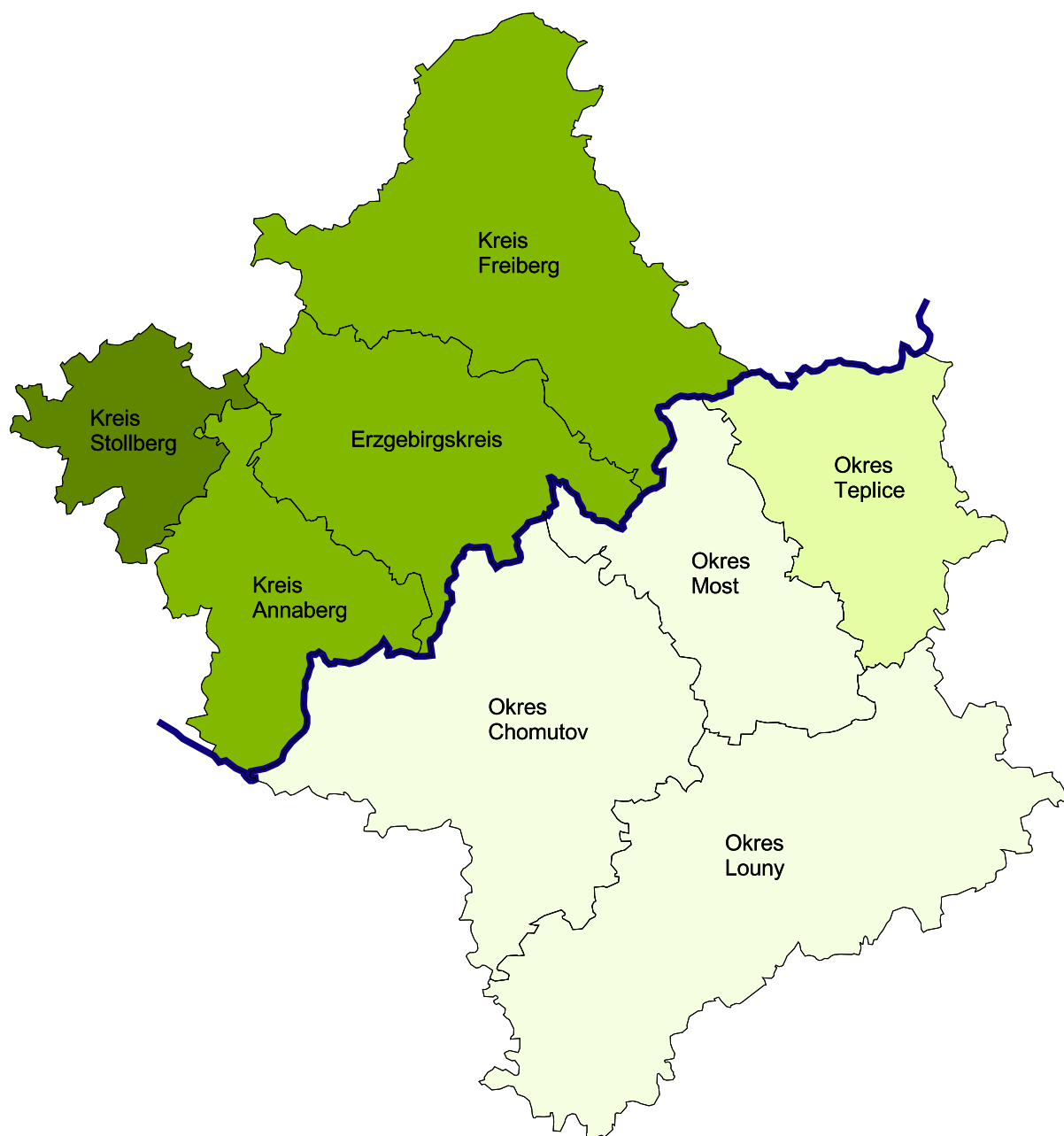
Podíl obyvatel nad 60 let (%)




Zpracoval:
Český statistický úřad
Krajská reprezentace Liberec

EUROREGION KRUŠNOHOŘÍ/ERZGEBIRGE

Podíl obyvatel ve věku nad 60 let v roce 2002



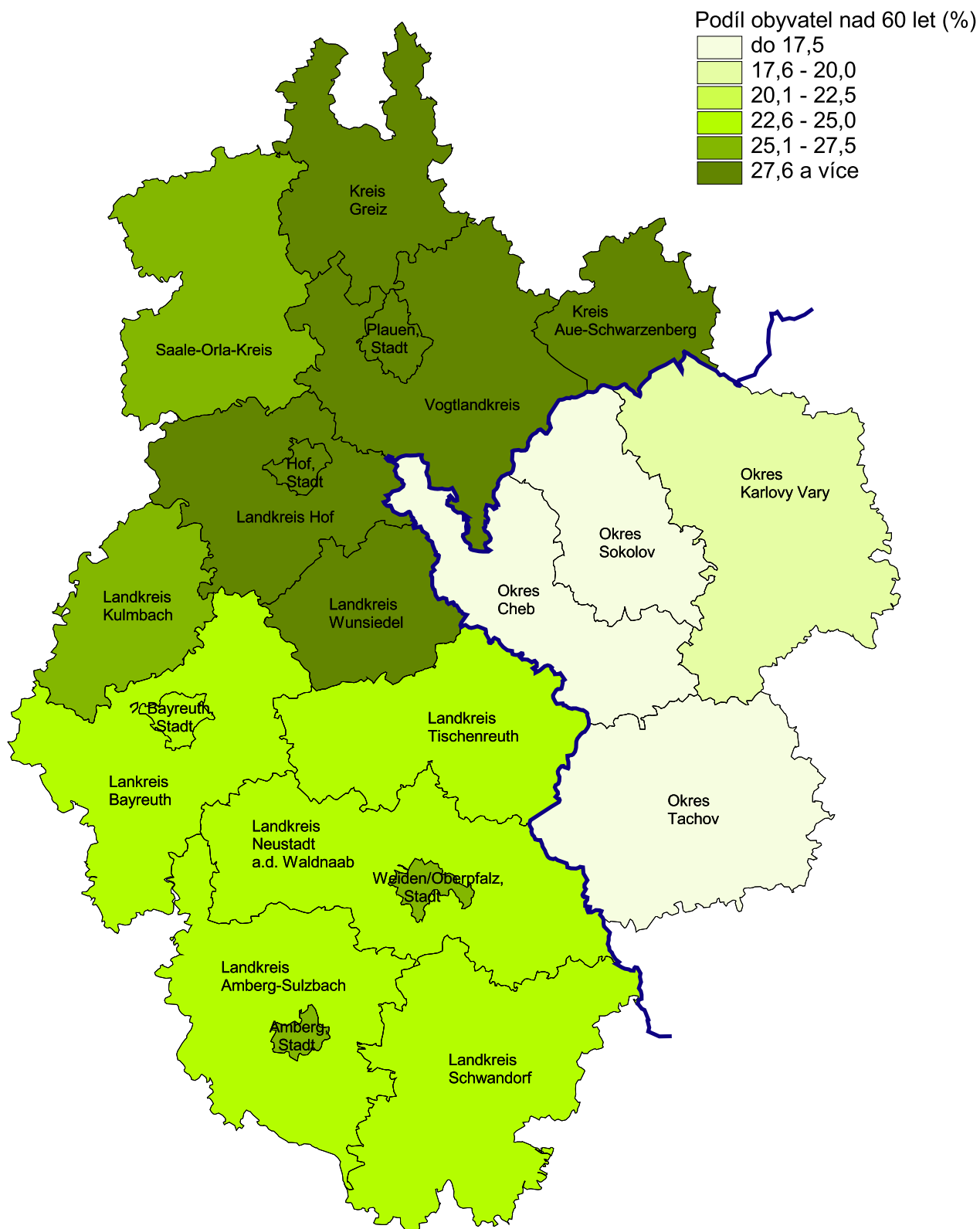
Podíl obyvatel nad 60 let (%)



Zpracoval:
Český statistický úřad
Krajská reprezentace Liberec

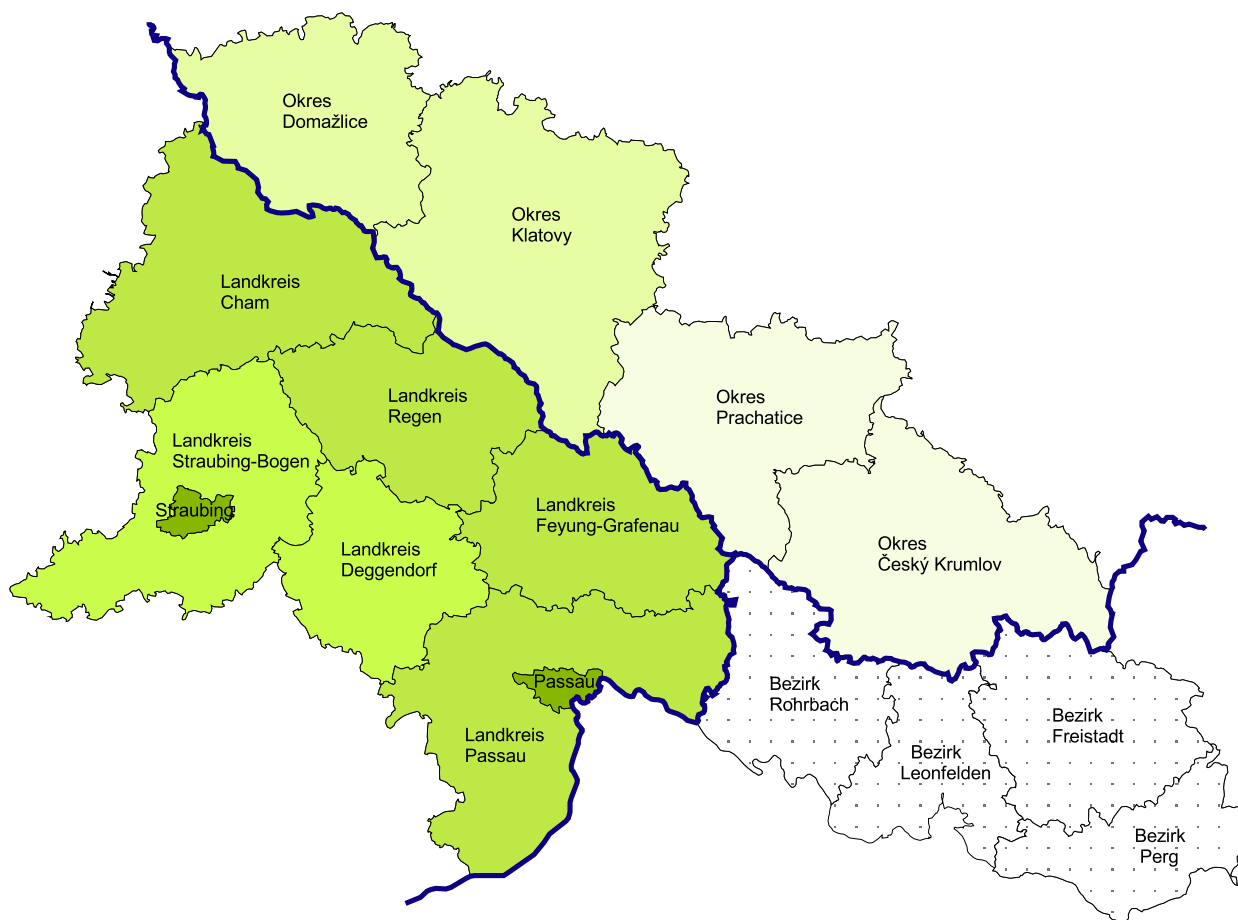
EUROREGION EGRENSIS

Podíl obyvatel ve věku nad 60 let v roce 2002

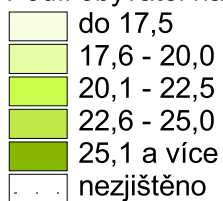


EUROREGION ŠUMAVA / BAYERISCHER WALD/ MÜHLVIERTEL

Podíl obyvatel ve věku nad 60 let v roce 2002



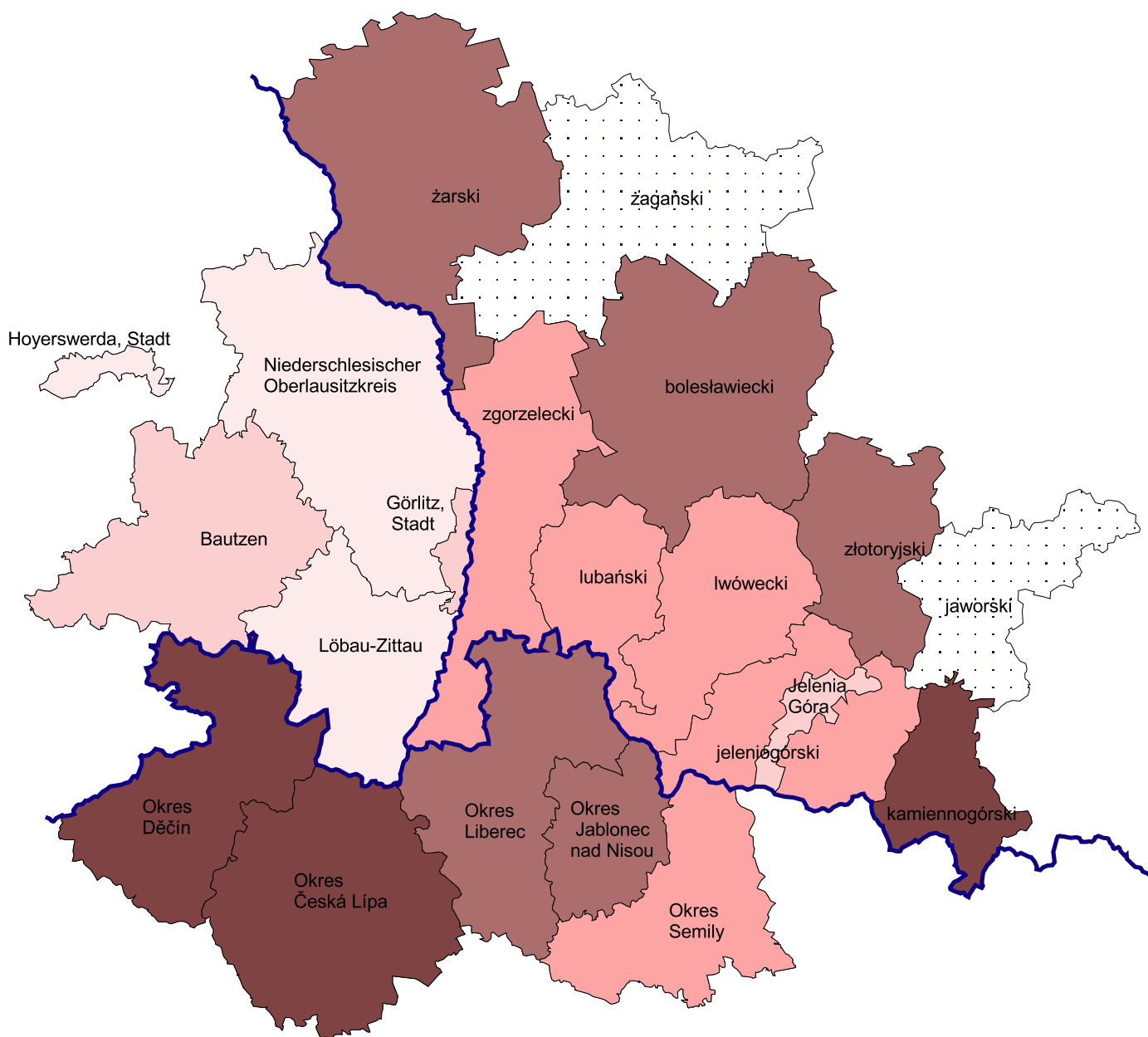
Podíl obyvatel nad 60 let (%)



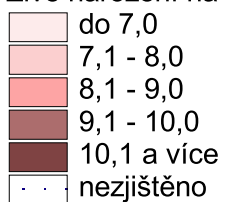
Zpracoval:
Český statistický úřad
Krajská reprezentace Liberec

EUROREGION NEISSE-NISA-NYSA

Živě narození na 1000 obyvatel v roce 2002



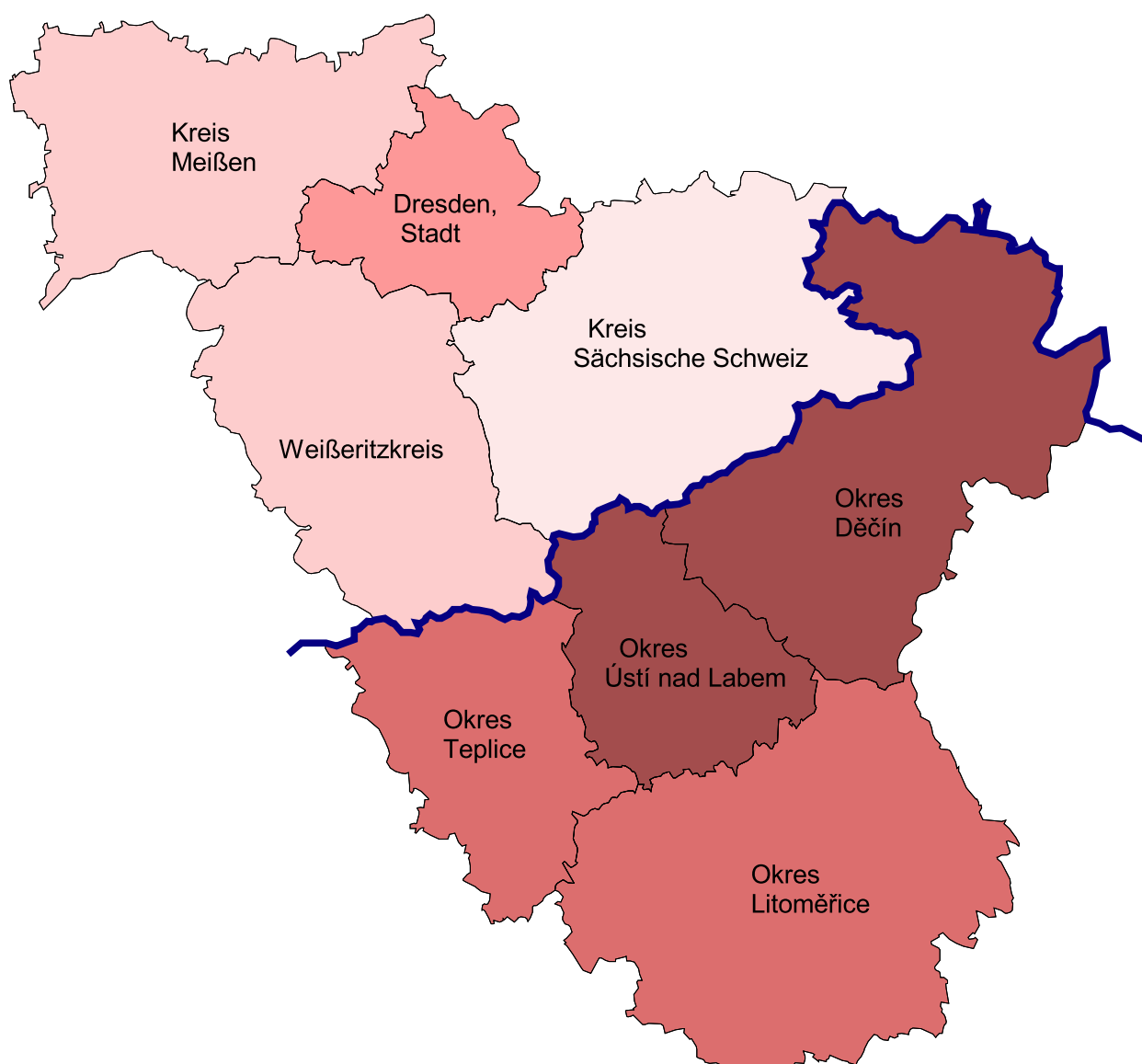
Živě narození na 1000 obyvatel



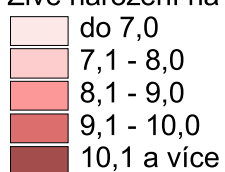
Zpracoval:
Český statistický úřad
Krajská reprezentace Liberec

EUROREGION ELBE/LABE

Živě narození na 1000 obyvatel v roce 2002



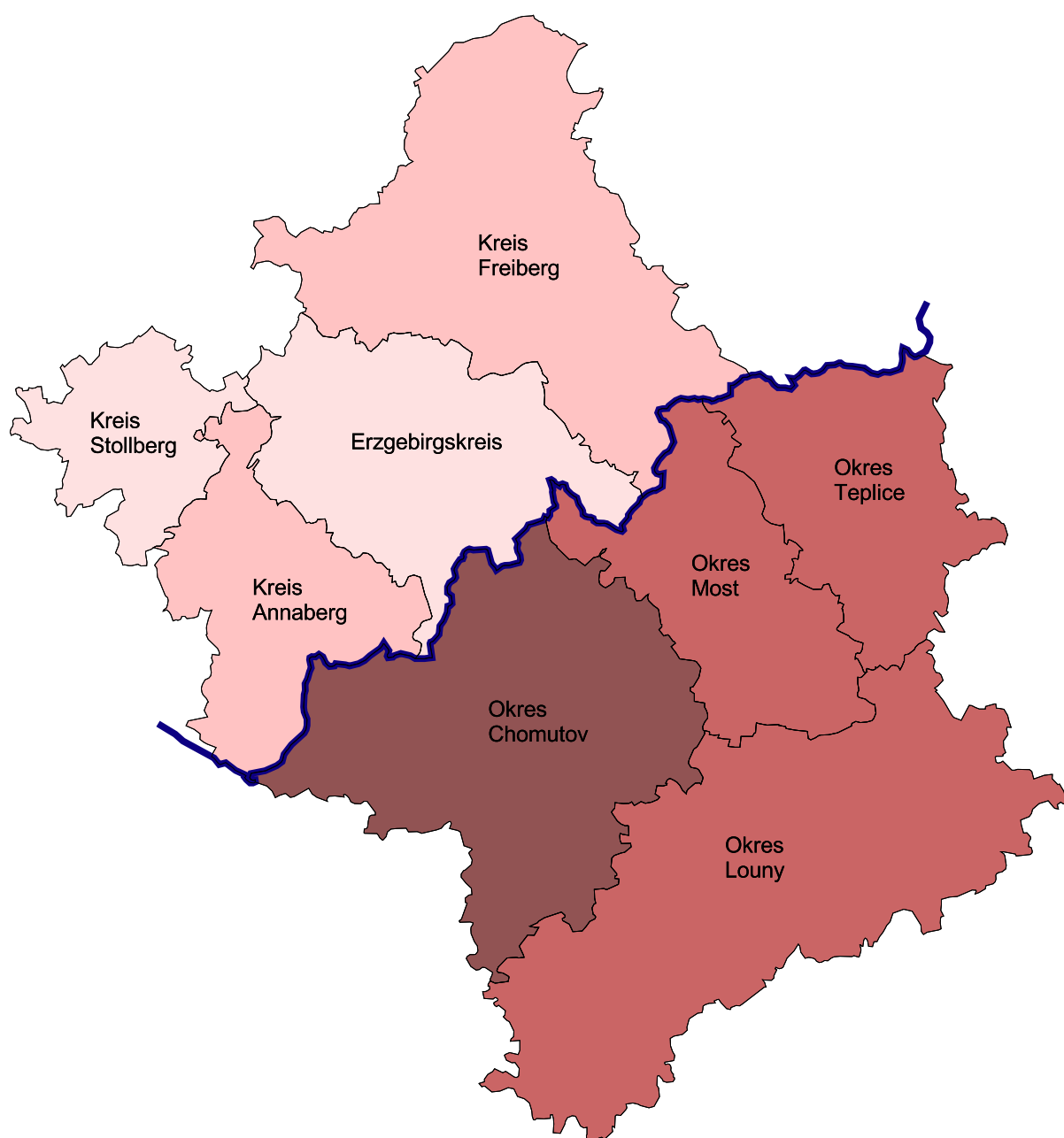
Živě narození na 1000 obyvatel



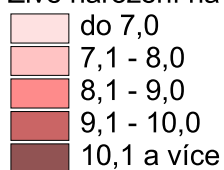
Zpracoval:
Český statistický úřad
Krajská reprezentace Liberec

EUROREGION KRUŠNOHOŘÍ/ERZGEBIRGE

Živě narození na 1000 obyvatel v roce 2002



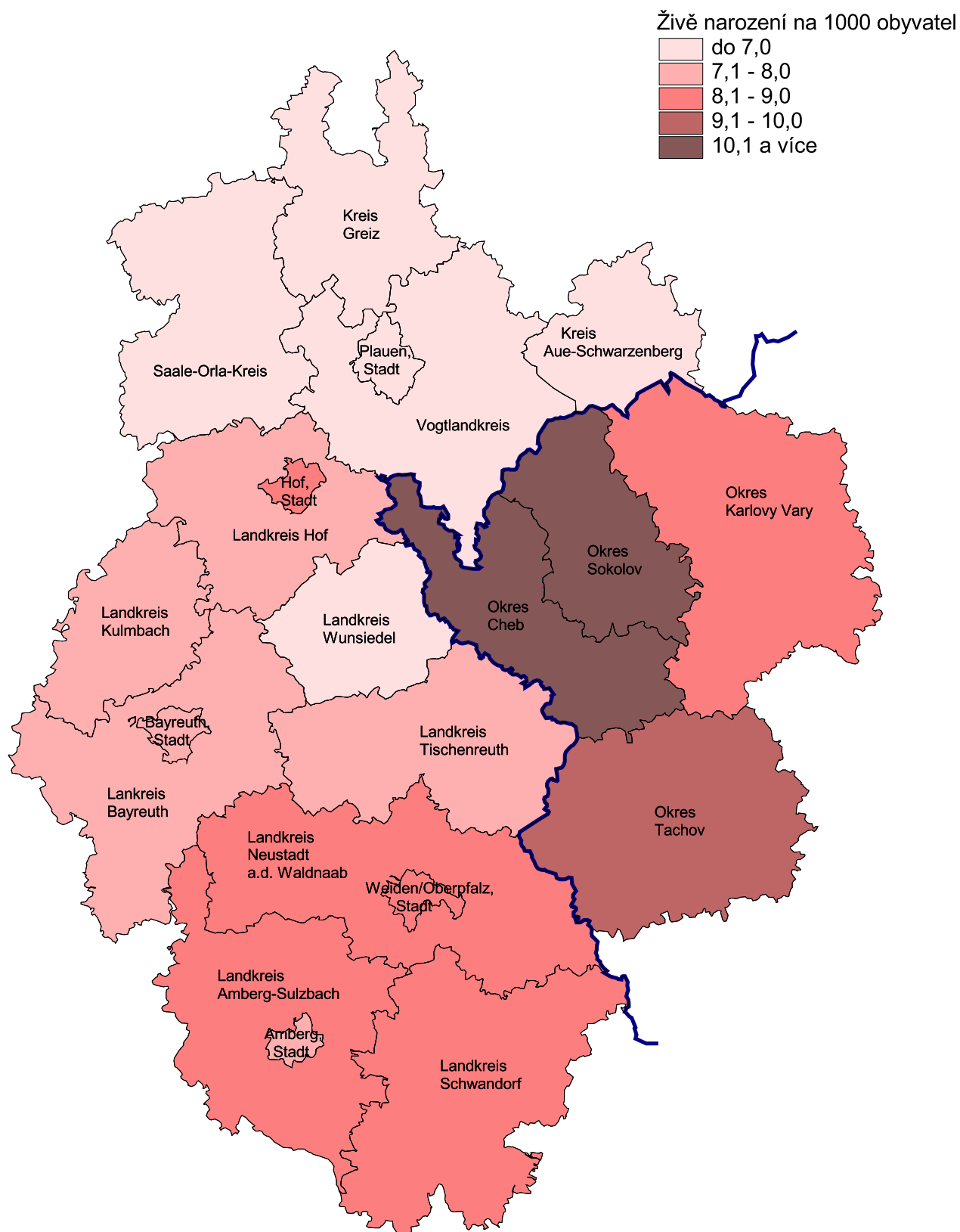
Živě narození na 1000 obyvatel



Zpracoval:
Český statistický úřad
Krajská reprezentace Liberec

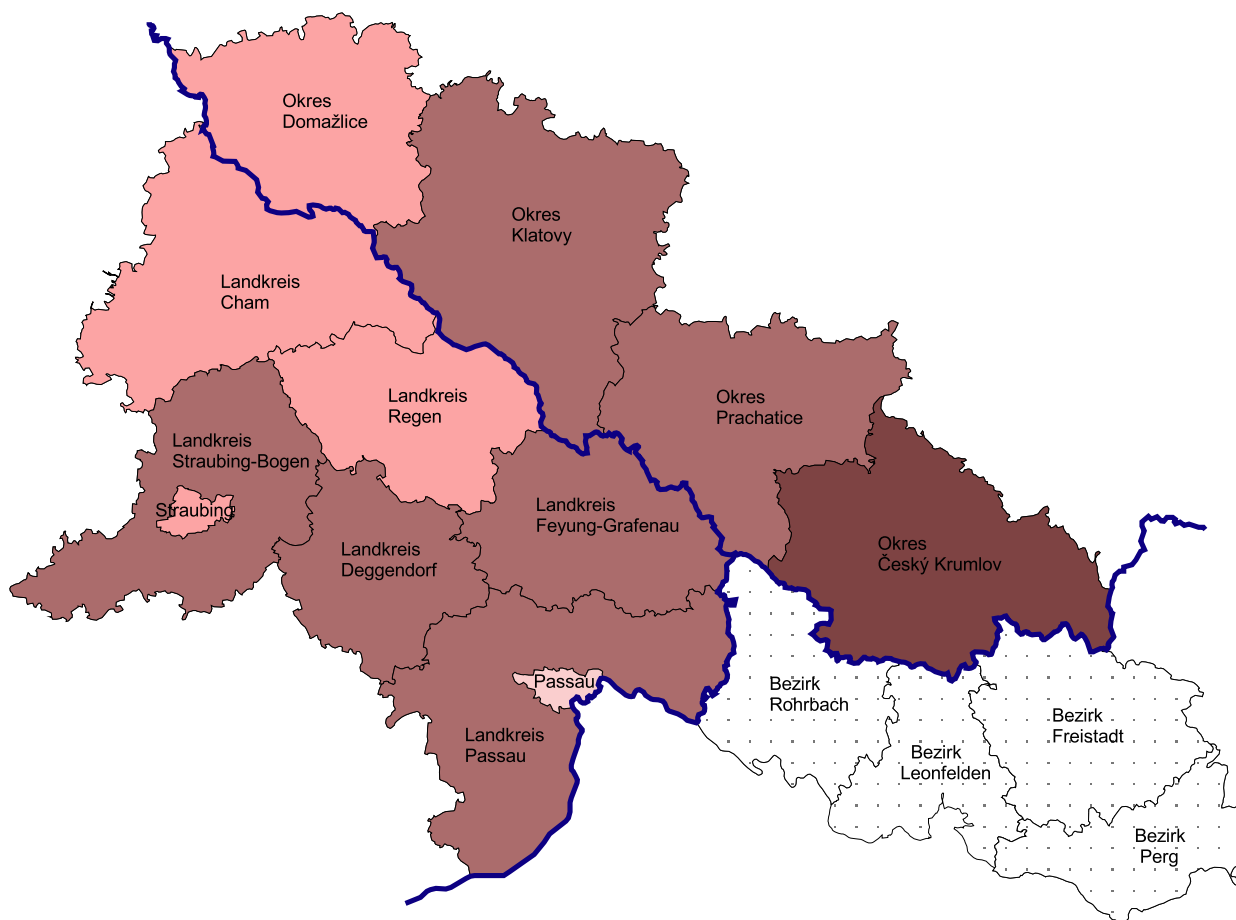
EUROREGION EGRENSIS

Živě narození na 1000 obyvatel v roce 2002

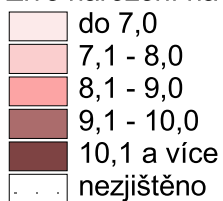


EUROREGION ŠUMAVA / BAYERISCHER WALD/ MÜHLVIERTEL

Živě narození na 1000 obyvatel v roce 2002



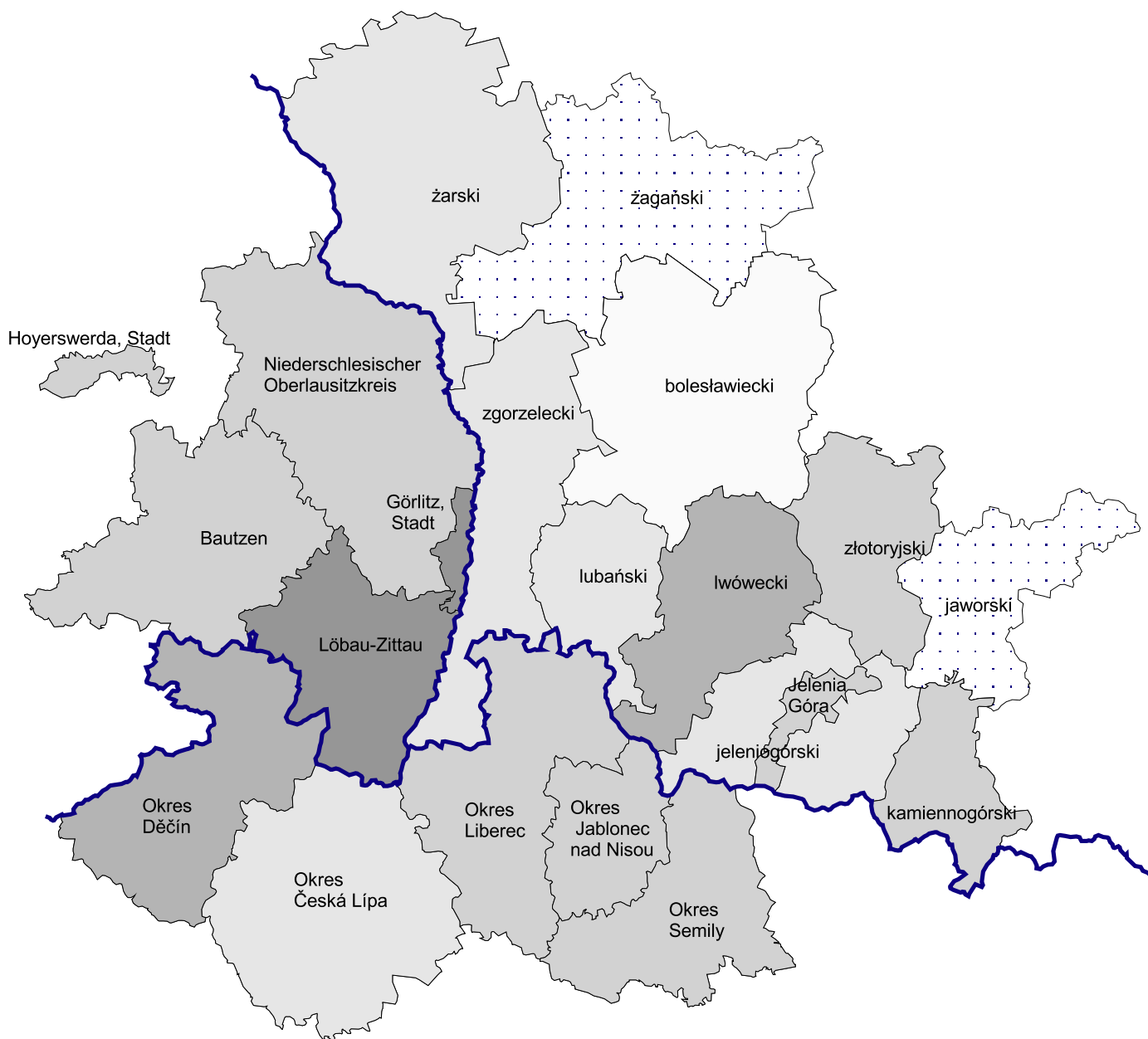
Živě narození na 1000 obyvatel



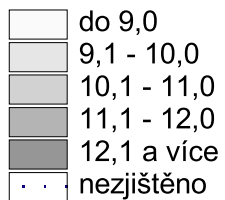
Zpracoval:
Český statistický úřad
Krajská reprezentace Liberec

EUROREGION NEISSE-NISA-NYSA

Zemřelí na 1000 obyvatel v roce 2002



Zemřelí na 1000 obyvatel



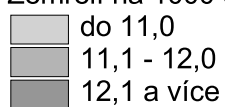
Zpracoval:
Český statistický úřad
Krajská reprezentace Liberec

EUROREGION ELBE/LABE

Zemřelí na 1000 obyvatel v roce 2002



Zemřelí na 1000 obyvatel



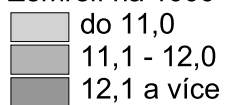
Zpracoval:
Český statistický úřad
Krajská reprezentace Liberec

EUROREGION KRUŠNOHOŘÍ/ERZGEBIRGE

Zemřelí na 1000 obyvatel v roce 2002



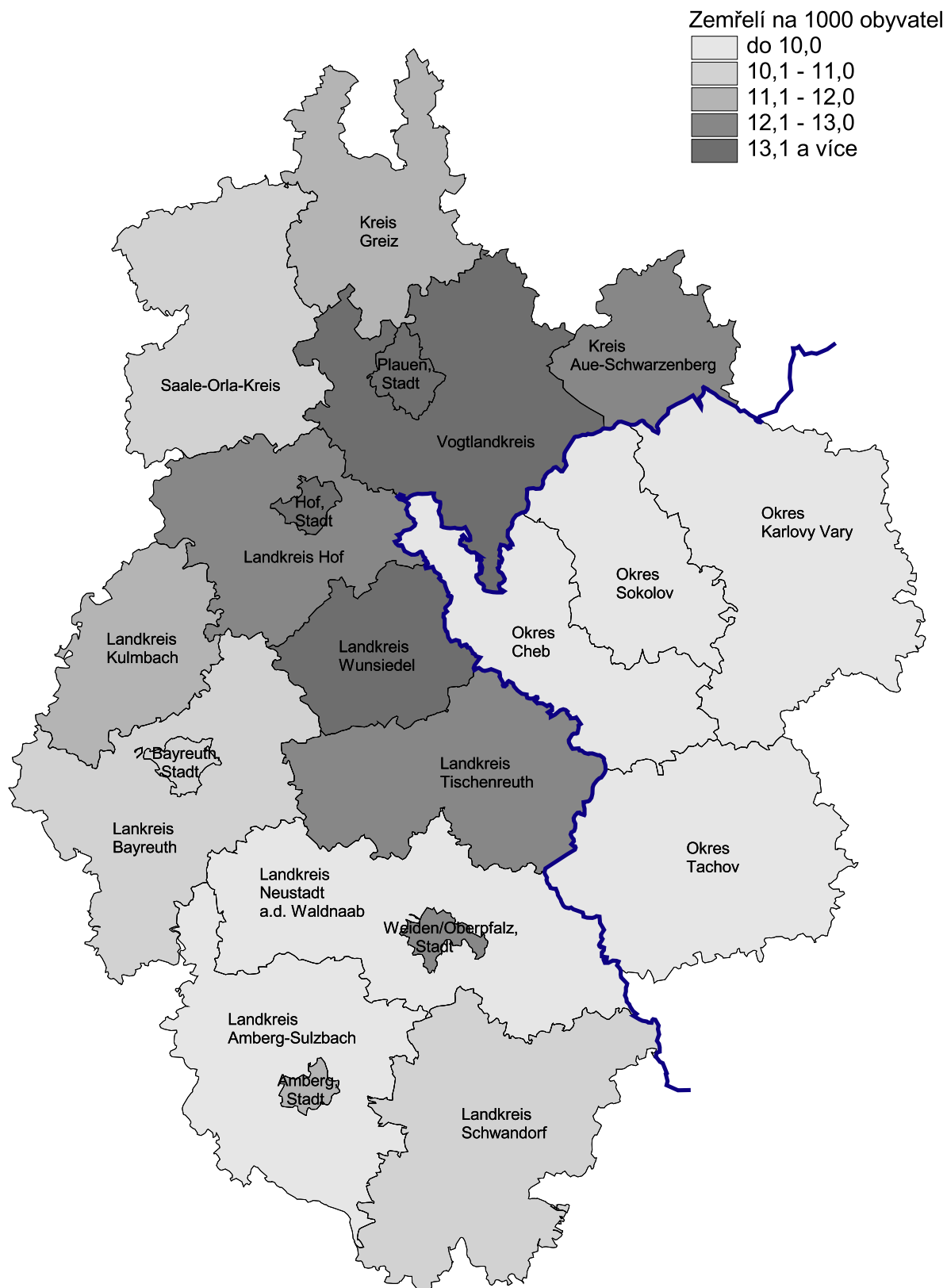
Zemřelí na 1000 obyvatel



Zpracoval:
Český statistický úřad
Krajská reprezentace Liberec

EUROREGION EGRENSIS

Zemřelí na 1000 obyvatel v roce 2002

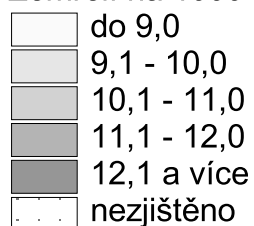


EUROREGION ŠUMAVA / BAYERISCHER WALD/ MÜHLVIERTEL

Zemřelí na 1000 obyvatel v roce 2002



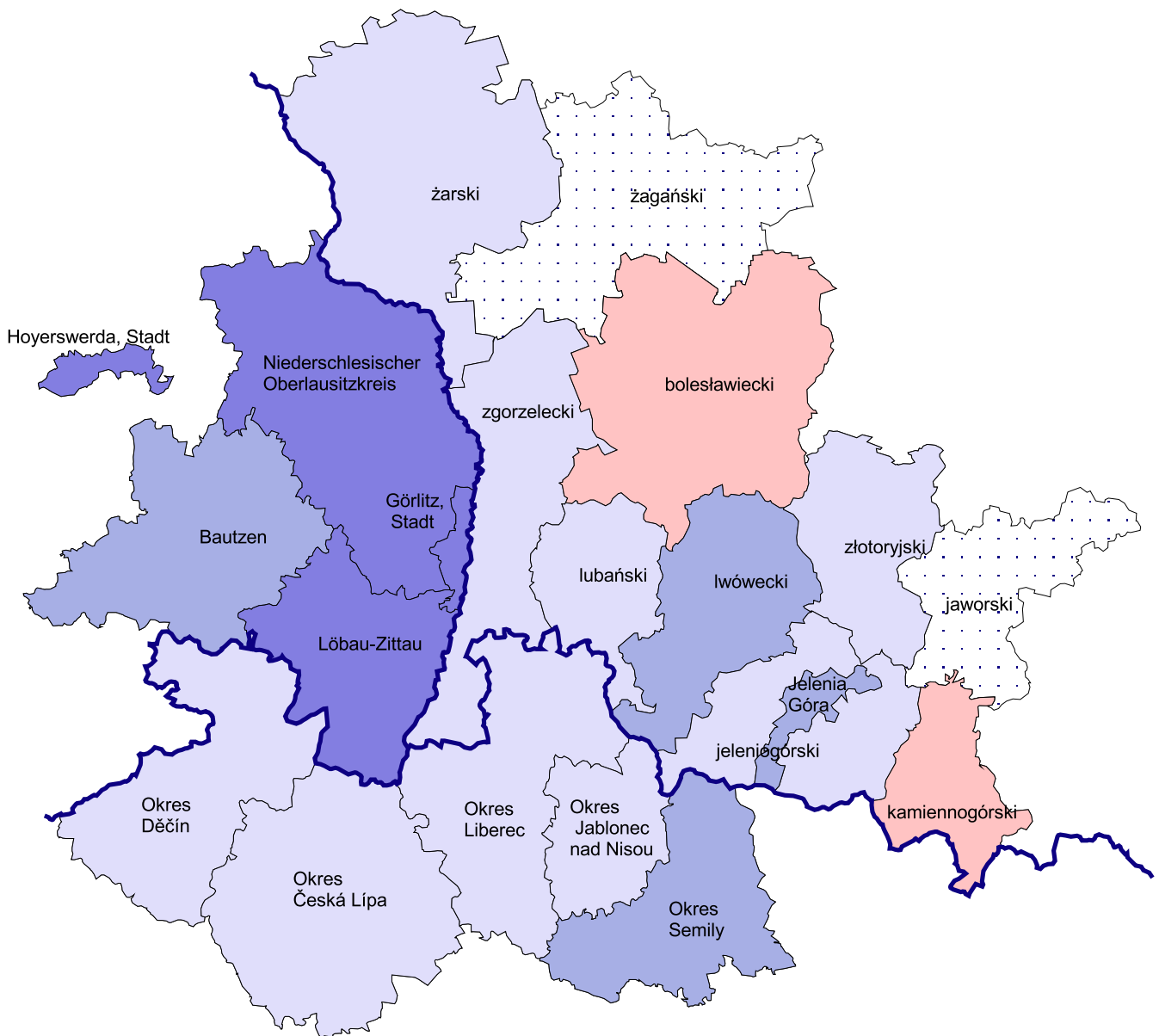
Zemřelí na 1000 obyvatel




Zpracoval:
Český statistický úřad
Krajská reprezentace Liberec

EUROREGION NEISSE-NISA-NYSA

Přirozený přírůstek na 1000 obyvatel v roce 2002



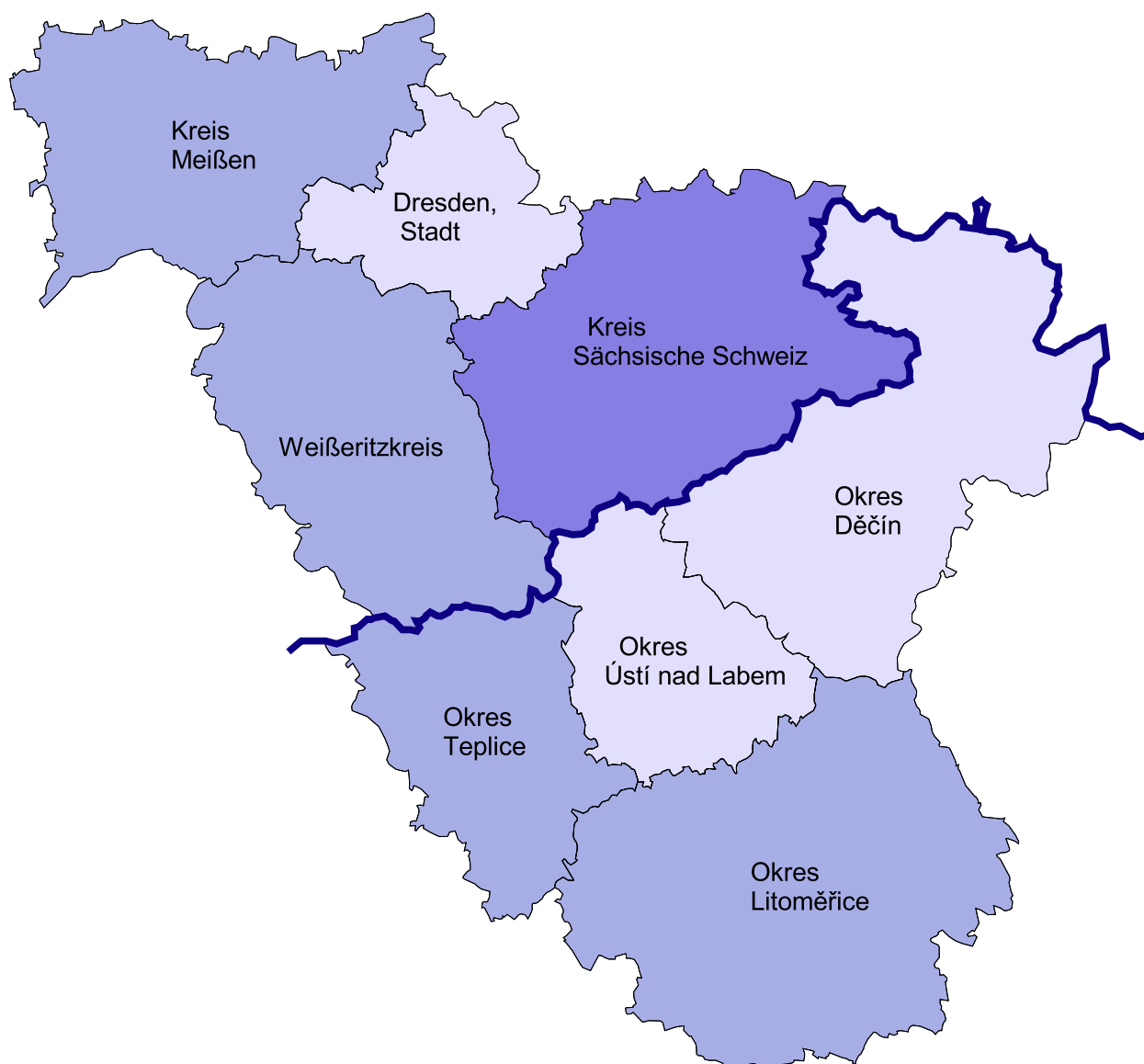
Přirozený přírůstek na 1000 obyvatel




Zpracoval:
Český statistický úřad
Krajská reprezentace Liberec

EUROREGION ELBE/LABE

Přirozený přírůstek na 1000 obyvatel v roce 2002



Přirozený přírůstek na 1000 obyvatel




Zpracoval:
Český statistický úřad
Krajská reprezentace Liberec

EUROREGION KRUŠNOHOŘÍ/ERZGEBIRGE

Přirozený přírůstek na 1000 obyvatel v roce 2002



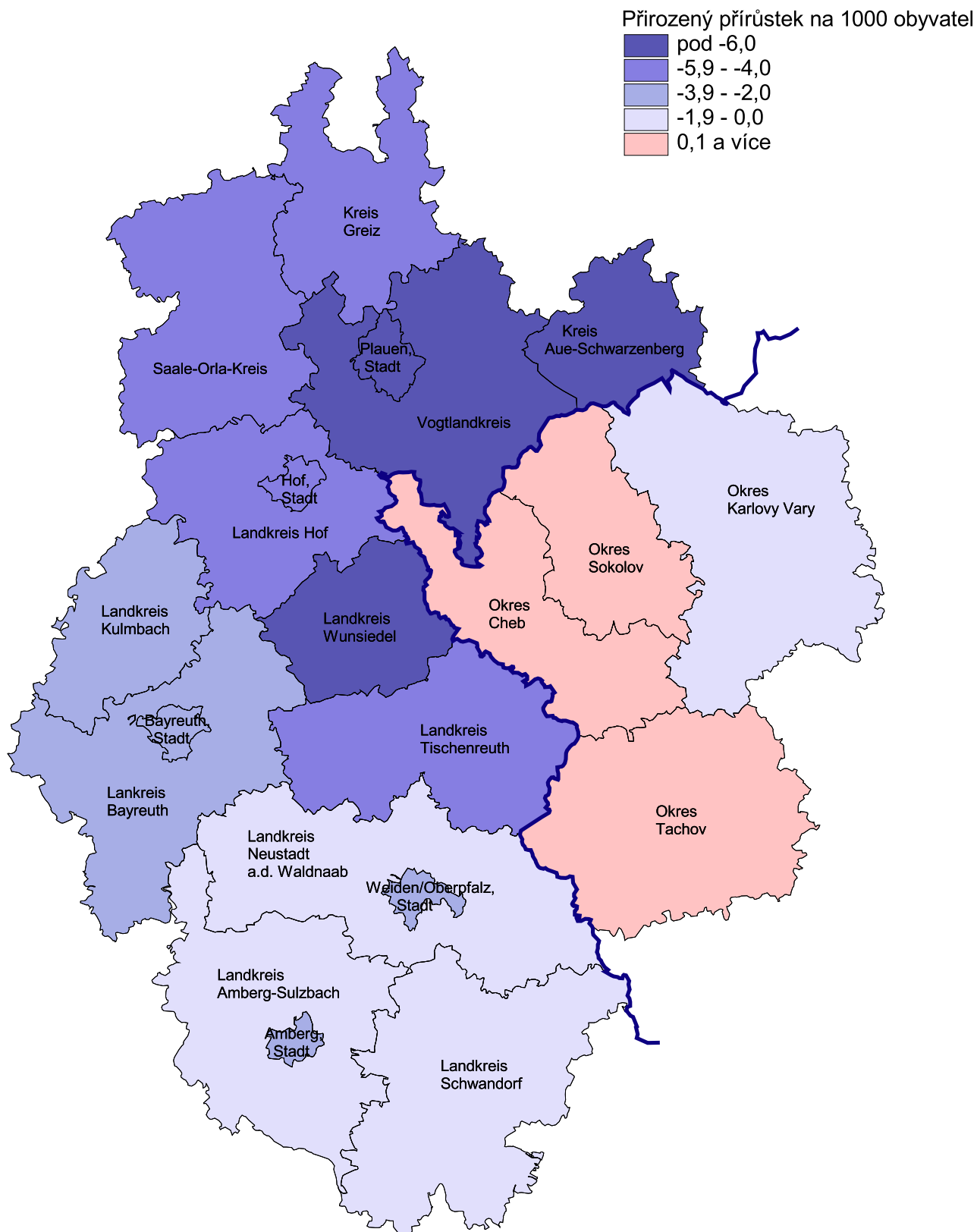
Přirozený přírůstek na 1000 obyvatel



Zpracoval:
Český statistický úřad
Krajská reprezentace Liberec

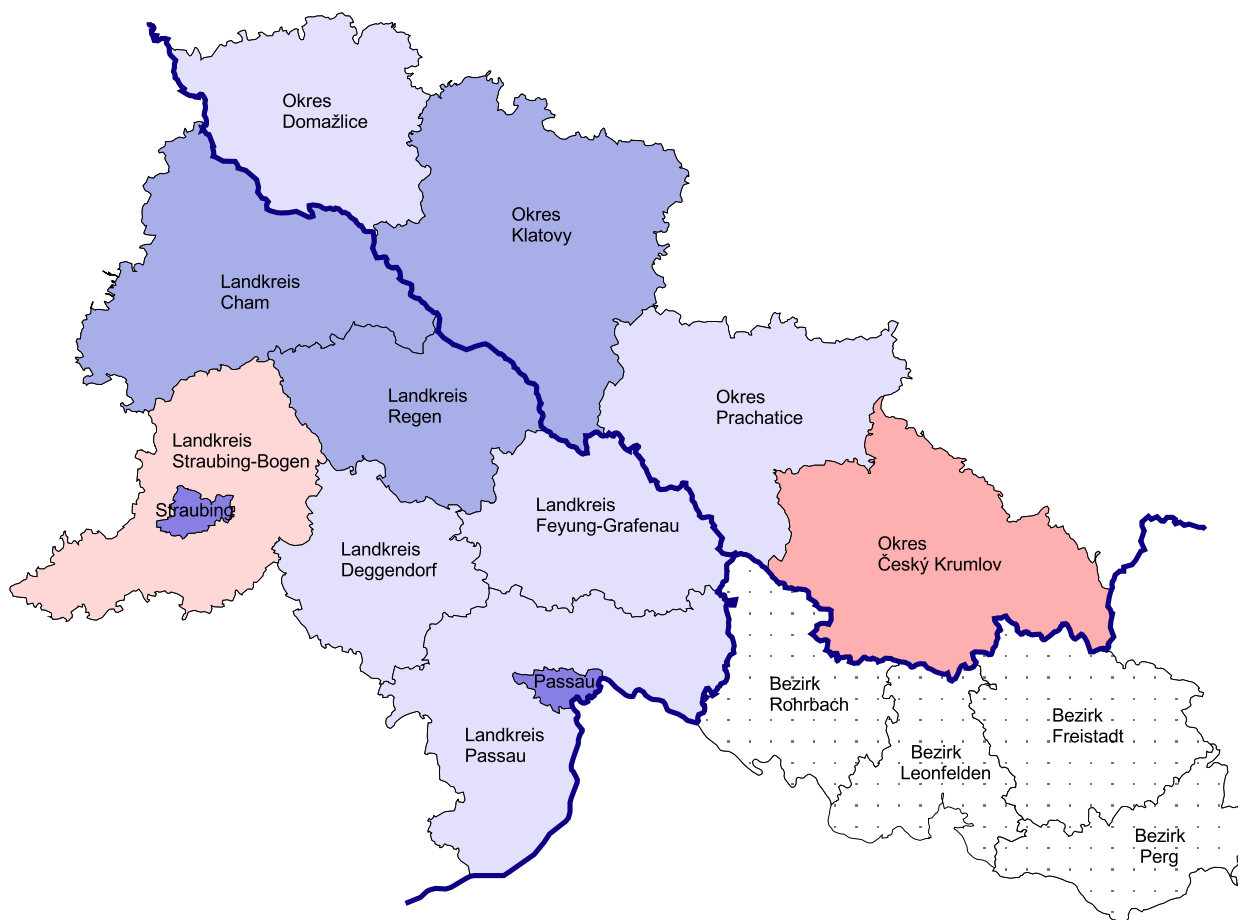
EUROREGION EGRENSIS

Přirozený přírůstek na 1000 obyvatel v roce 2002

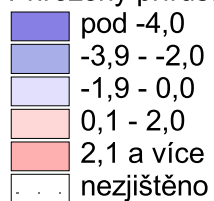


EUROREGION ŠUMAVA / BAYERISCHER WALD/ MÜHLVIERTEL

Přirozený přírůstek na 1000 obyvatel v roce 2002



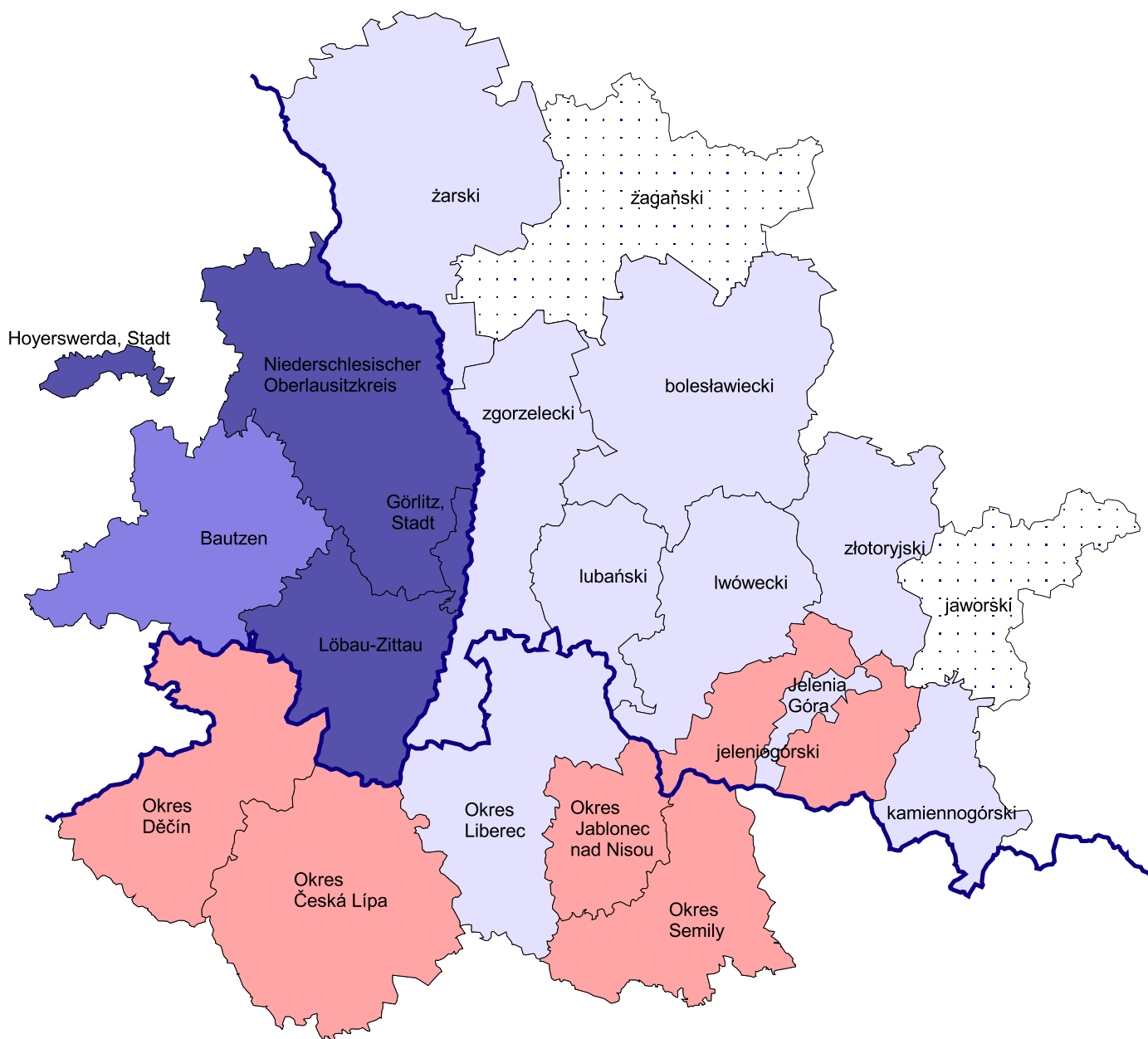
Přirozený přírůstek na 1000 obyvatel



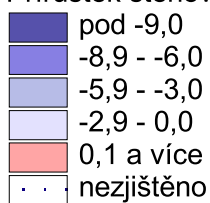
Zpracoval:
Český statistický úřad
Krajská reprezentace Liberec

EUROREGION NEISSE-NISA-NYSA

Přírůstek stěhování na 1000 obyvatel v roce 2002



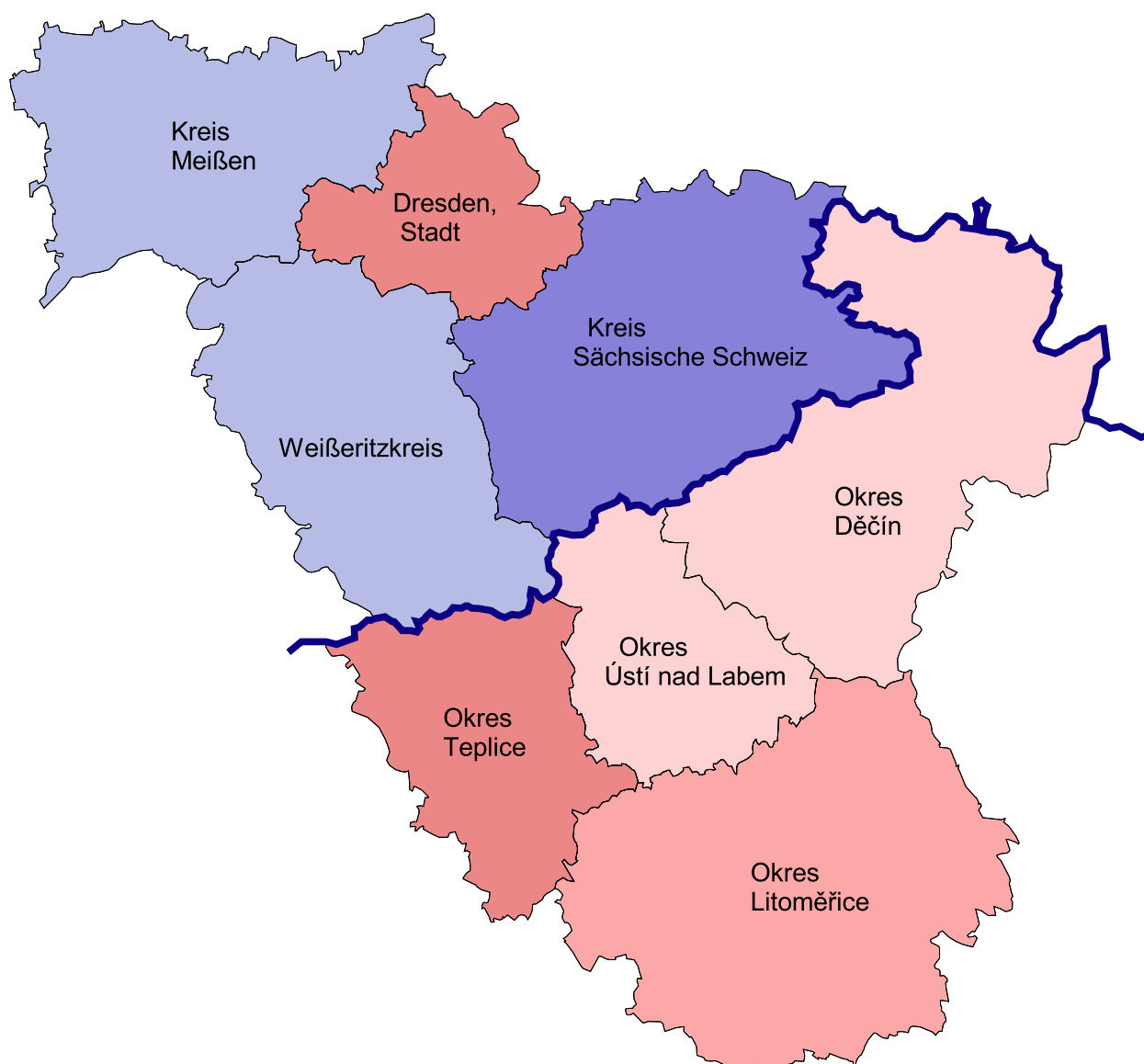
Přírůstek stěhování na 1000 obyvatel



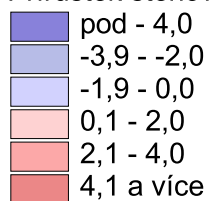
Zpracoval:
Český statistický úřad
Krajská reprezentace Liberec

EUROREGION ELBE/LABE

Přírůstek stěhováním na 1000 obyvatel v roce 2002



Přírůstek stěhováním na 1000 obyvatel



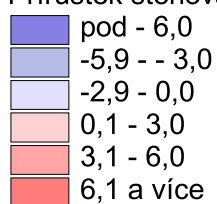
Zpracoval:
Český statistický úřad
Krajská reprezentace Liberec

EUROREGION KRUŠNOHOŘÍ/ERZGEBIRGE

Přírůstek stěhováním na 1000 obyvatel v roce 2002



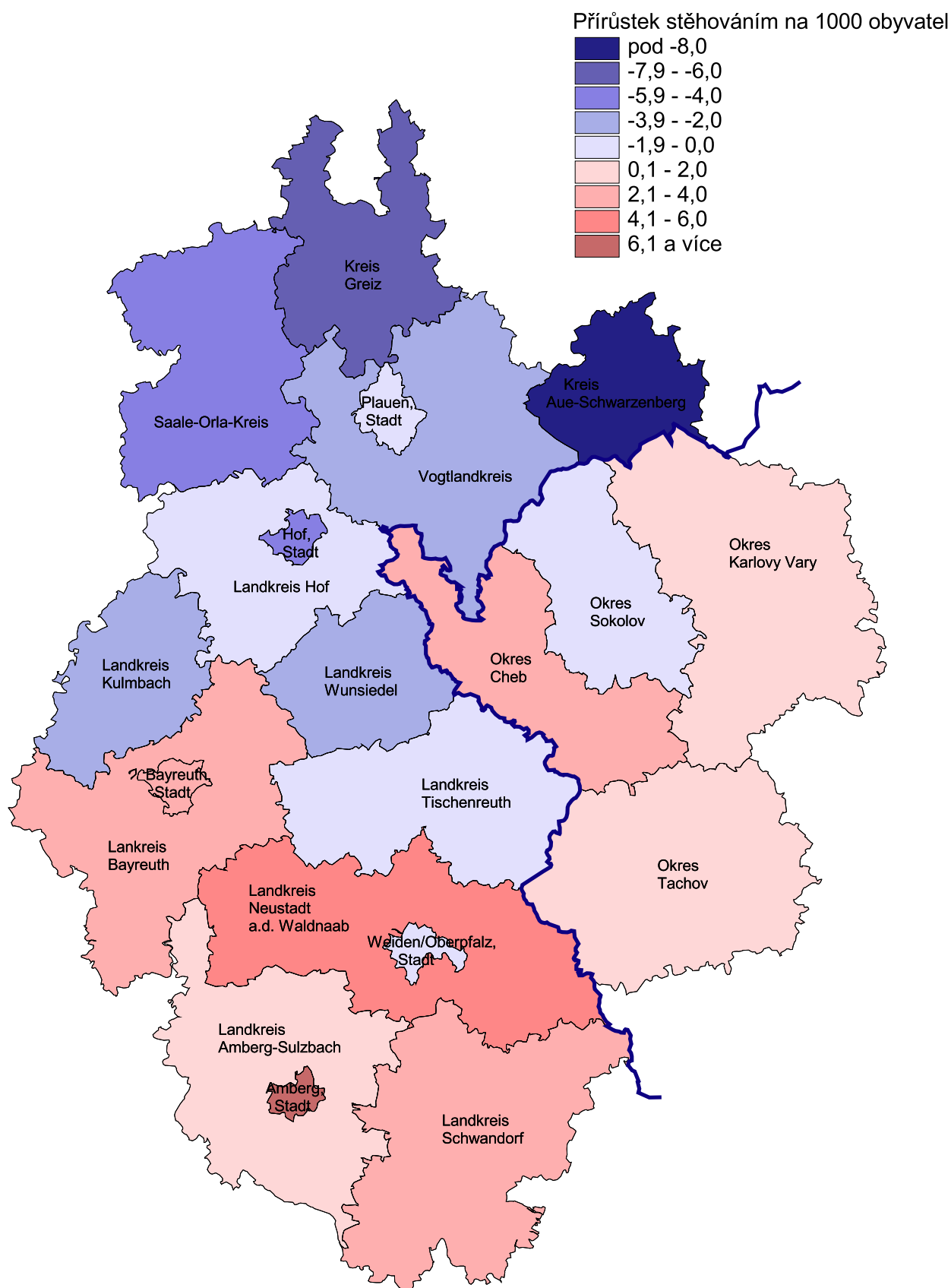
Přírůstek stěhováním na 1000 obyvatel



Zpracoval:
Český statistický úřad
Krajská reprezentace Liberec

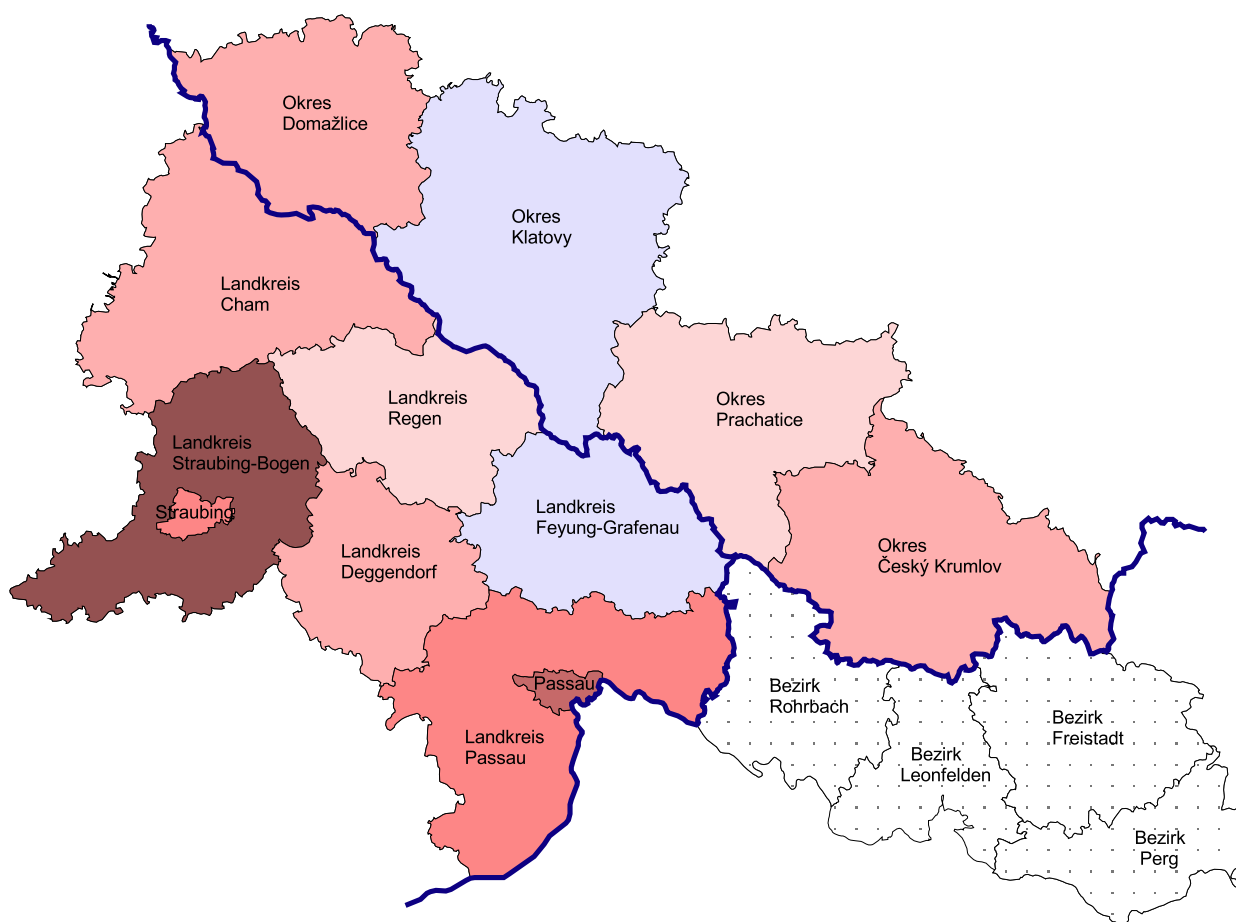
EUROREGION EGRENSIS

Přírůstek stěhováním na 1000 obyvatel v roce 2002

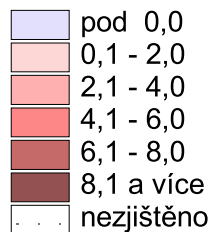


EUROREGION ŠUMAVA / BAYERISCHER WALD/ MÜHLVIERTEL

Přírůstek stěhováním na 1000 obyvatel v roce 2002



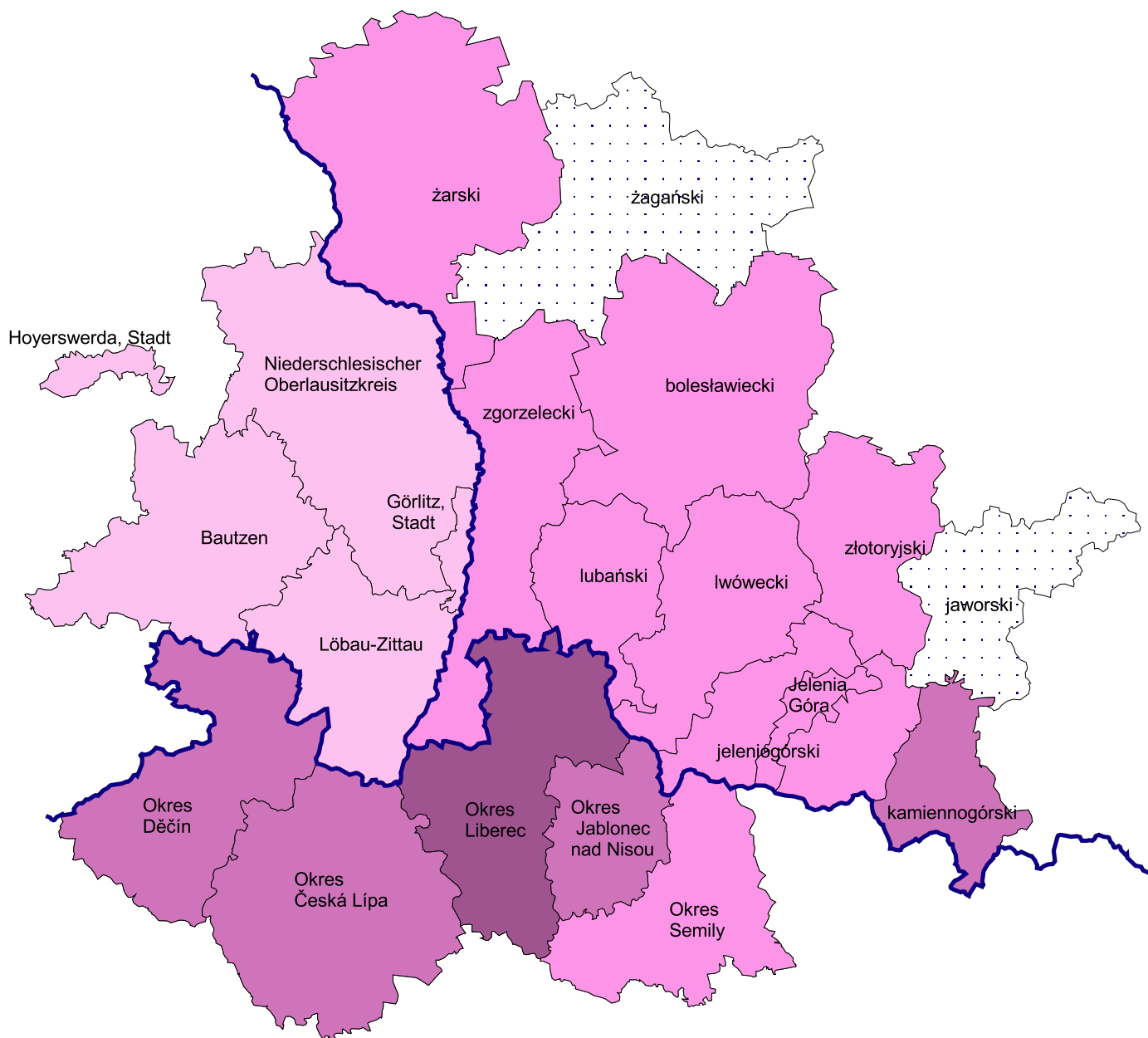
Přírůstek stěhováním na 1000 obyvatel



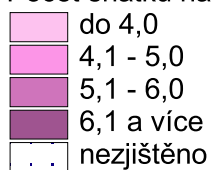
Zpracoval:
Český statistický úřad
Krajská reprezentace Liberec

EUROREGION NEISSE-NISA-NYSA

Počet sňatků na 1000 obyvatel v roce 2002

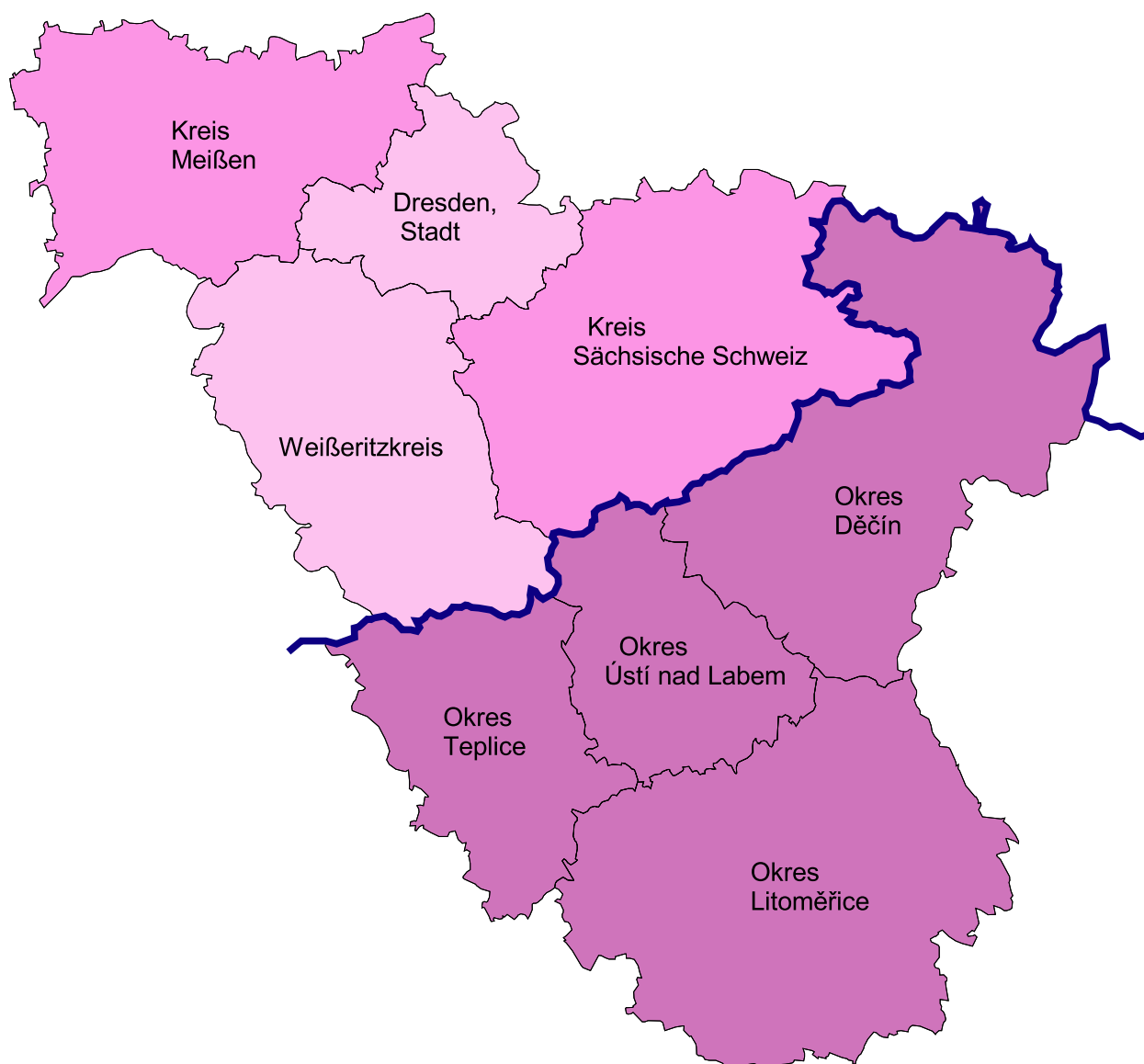


Počet sňatků na 1000 obyvatel

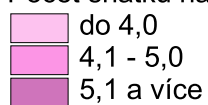


EUROREGION ELBE/LABE

Počet sňatků na 1000 obyvatel v roce 2002



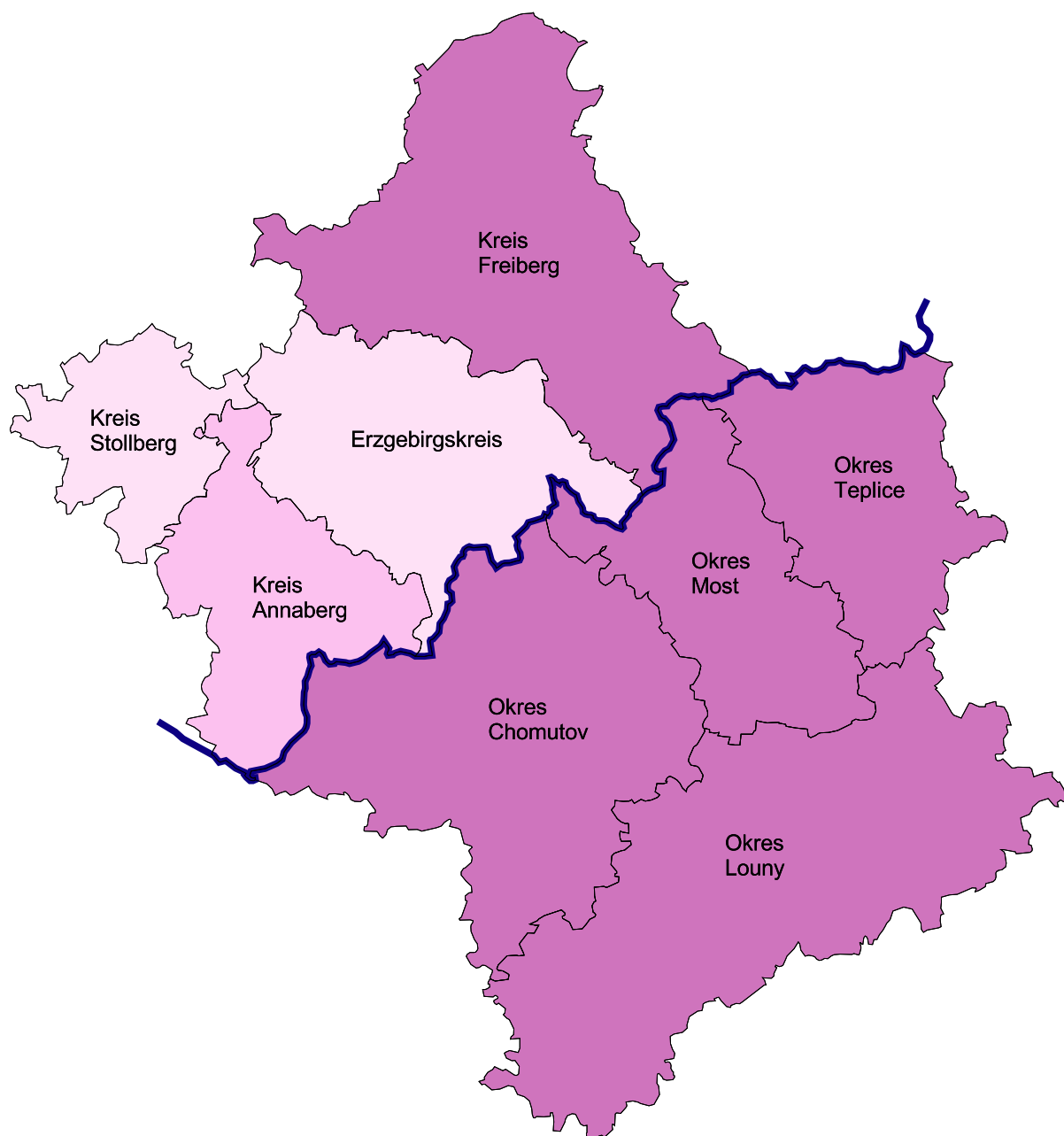
Počet sňatků na 1000 obyvatel



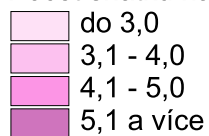
Zpracoval:
Český statistický úřad
Krajská reprezentace Liberec

EUROREGION KRUŠNOHOŘÍ/ERZGEBIRGE

Počet sňatků na 1000 obyvatel v roce 2002



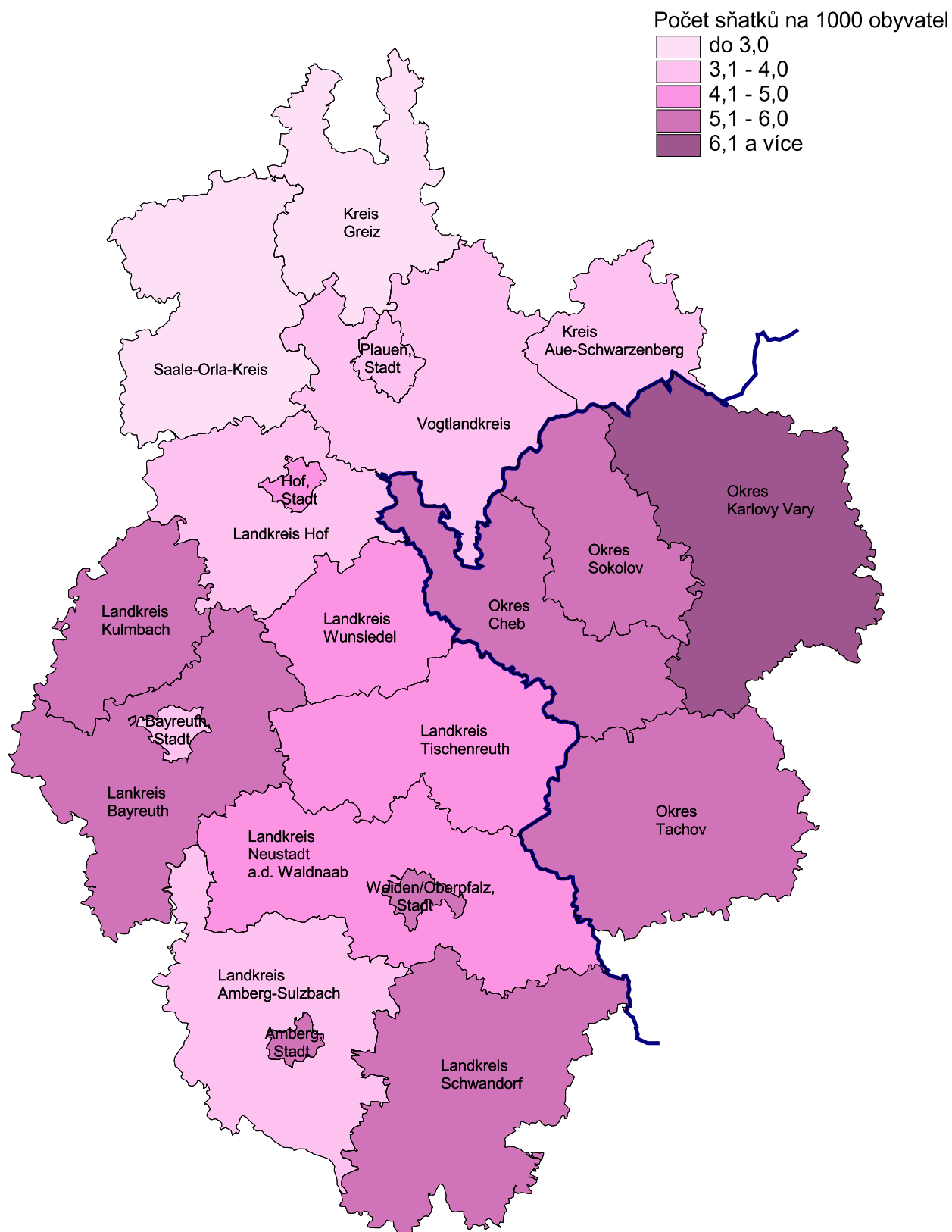
Počet sňatků na 1000 obyvatel



Zpracoval:
Český statistický úřad
Krajská reprezentace Liberec

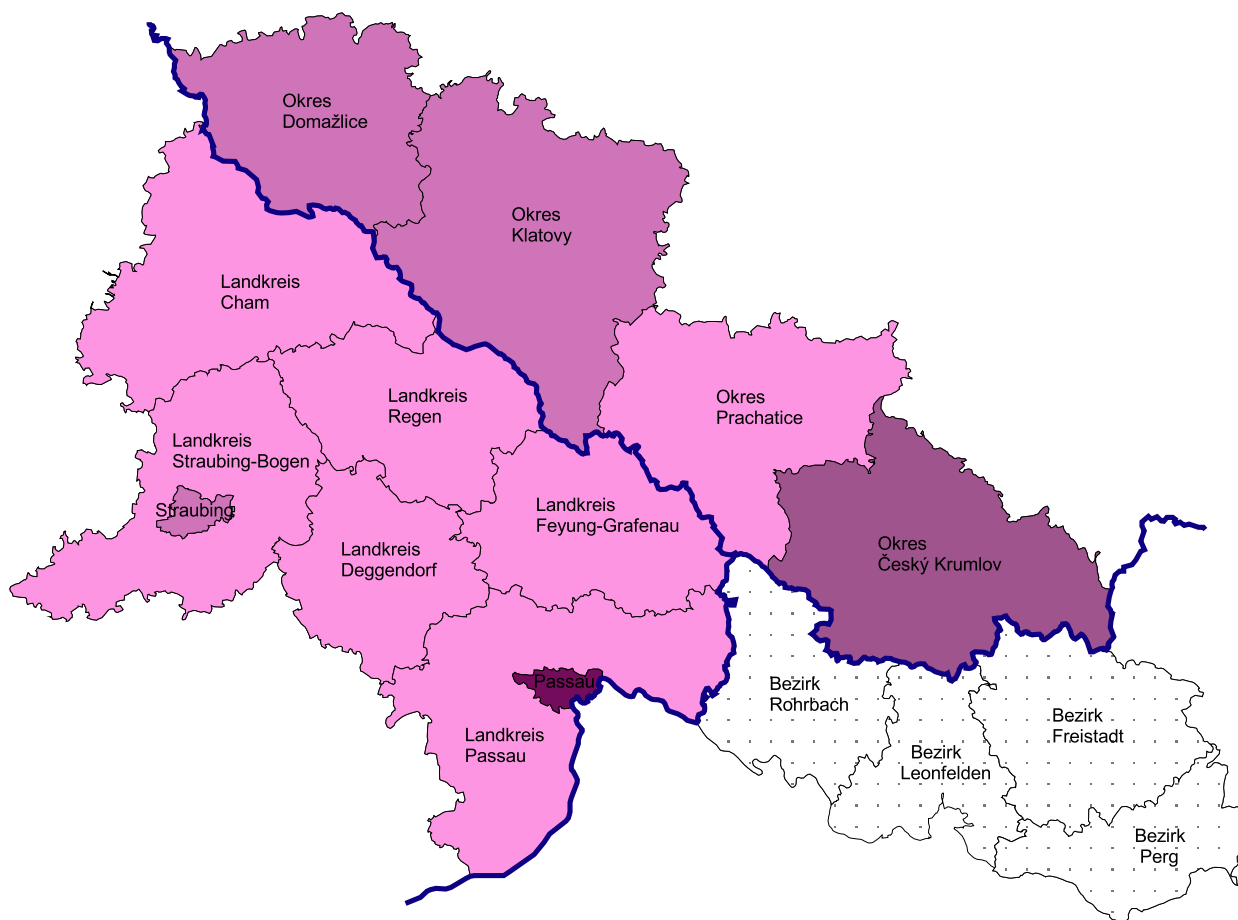
EUROREGION EGRENSIS

Počet sňatků na 1000 obyvatel v roce 2002

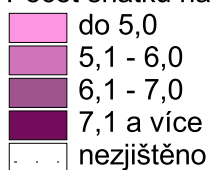


EUROREGION ŠUMAVA / BAYERISCHER WALD/ MÜHLVIERTEL

Podíl sňatků na 1000 obyvatel v roce 2002



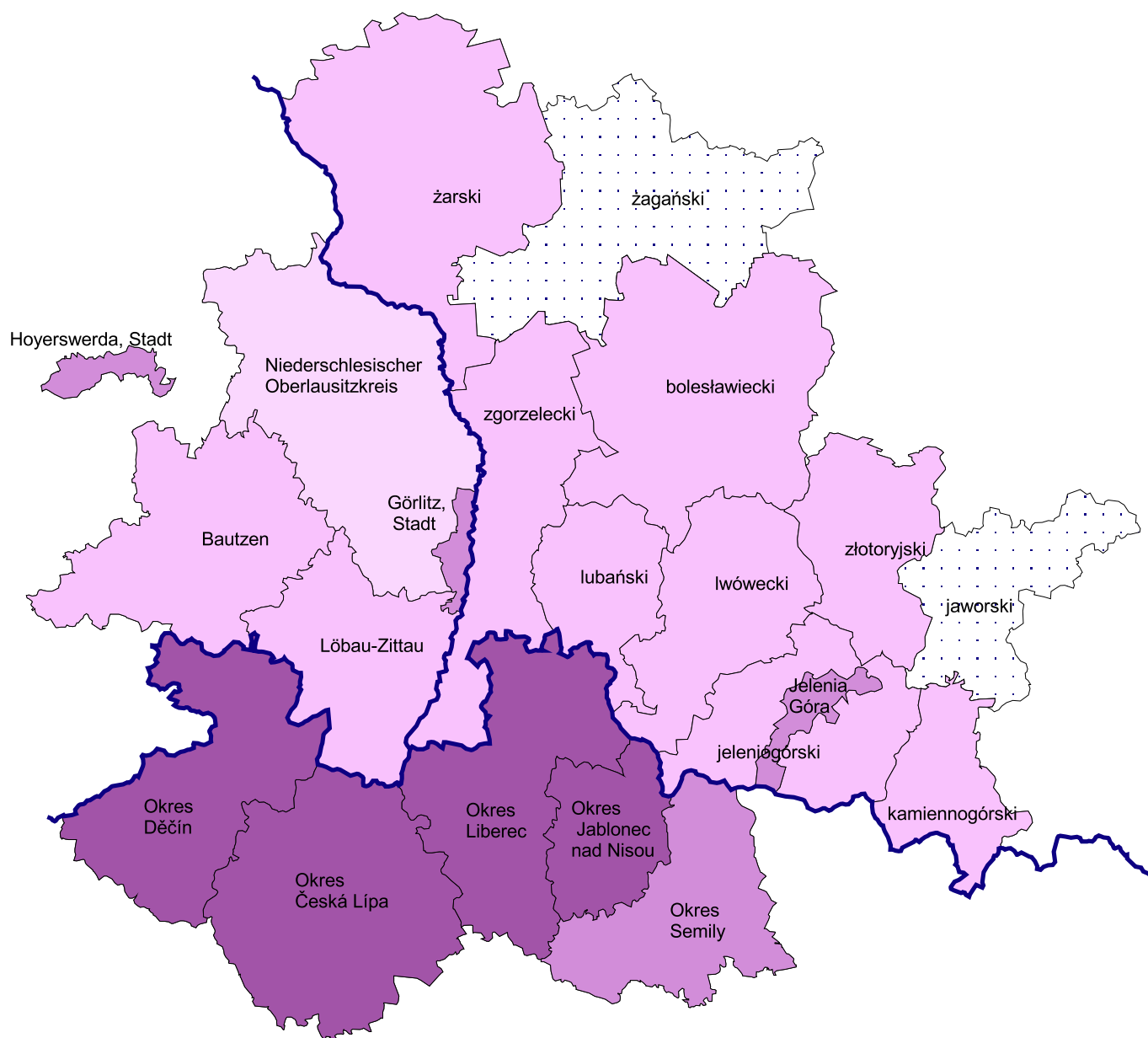
Počet sňatků na 1000 obyvatel



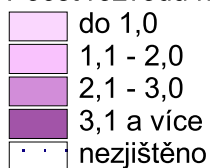
Zpracoval:
Český statistický úřad
Krajská reprezentace Liberec

EUROREGION NEISSE-NISA-NYSA

Počet rozvodů na 1000 obyvatel v roce 2002



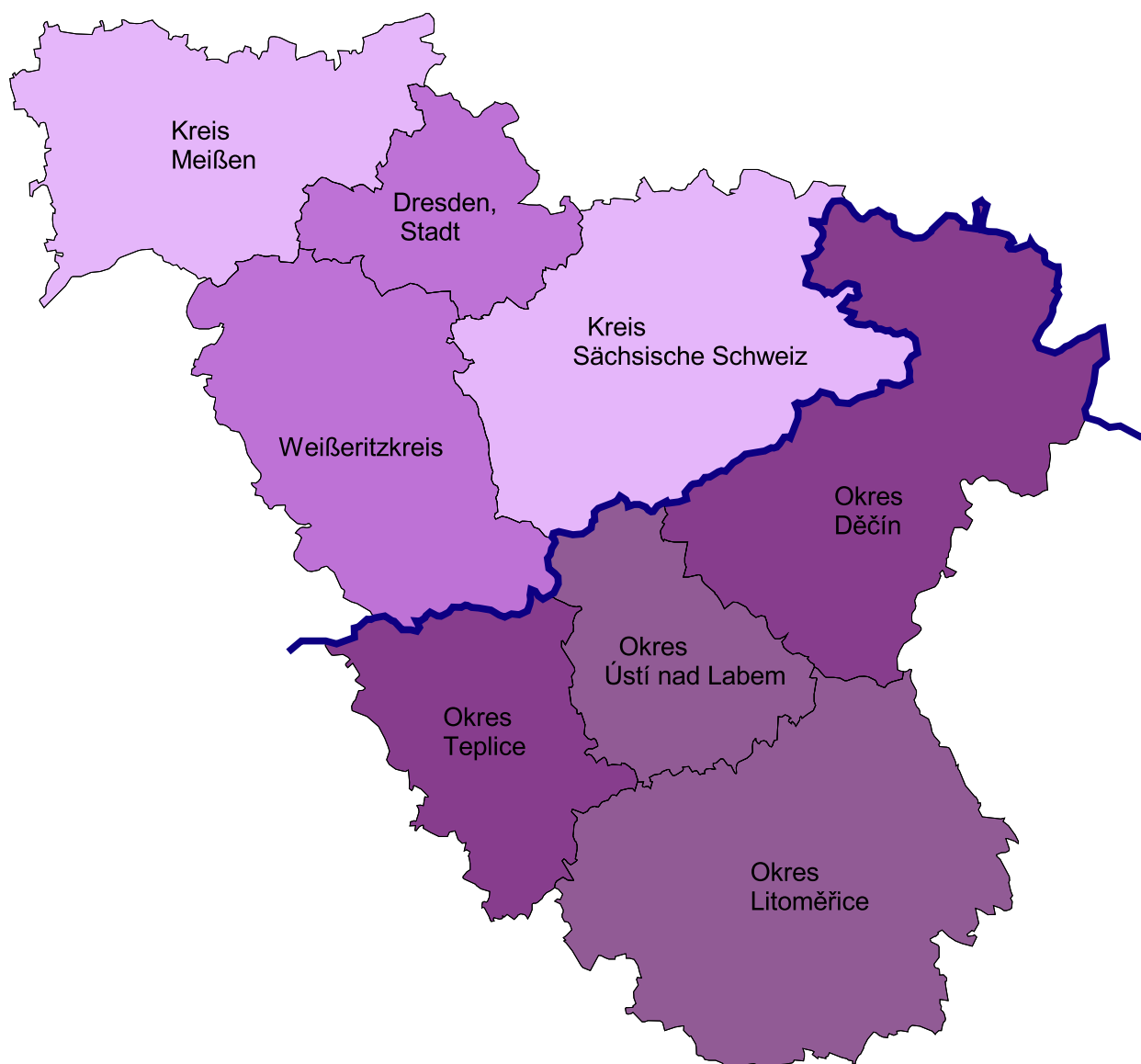
Počet rozvodů na 1000 obyvatel




Zpracoval:
Český statistický úřad
Krajská reprezentace Liberec

EUROREGION ELBE/LABE

Počet rozvodů na 1000 obyvatel v roce 2002



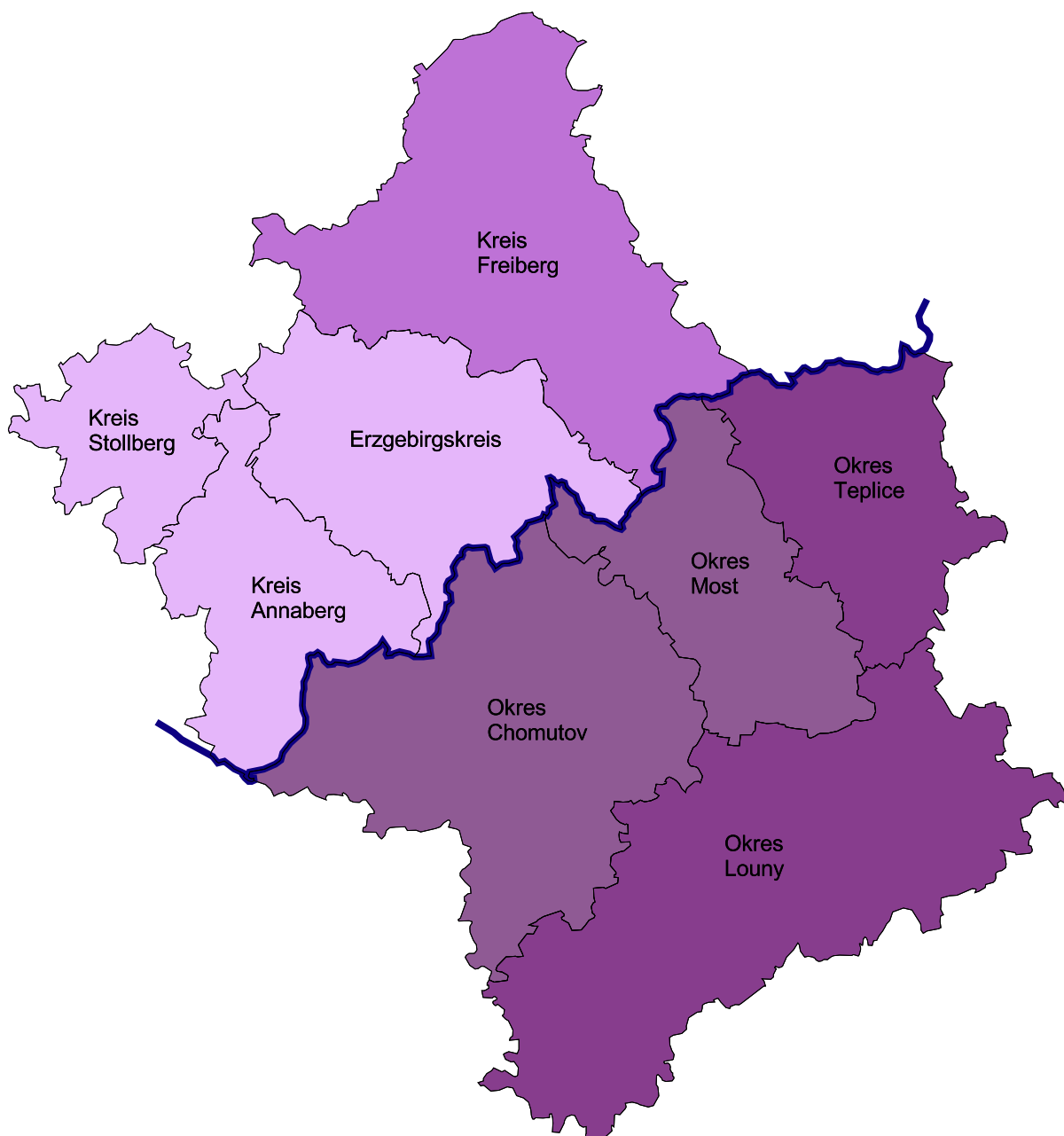
Počet rozvodů na 1000 obyvatel




Zpracoval:
Český statistický úřad
Krajská reprezentace Liberec

EUROREGION KRUŠNOHOŘÍ/ERZGEBIRGE

Počet rozvodů na 1000 obyvatel v roce 2002



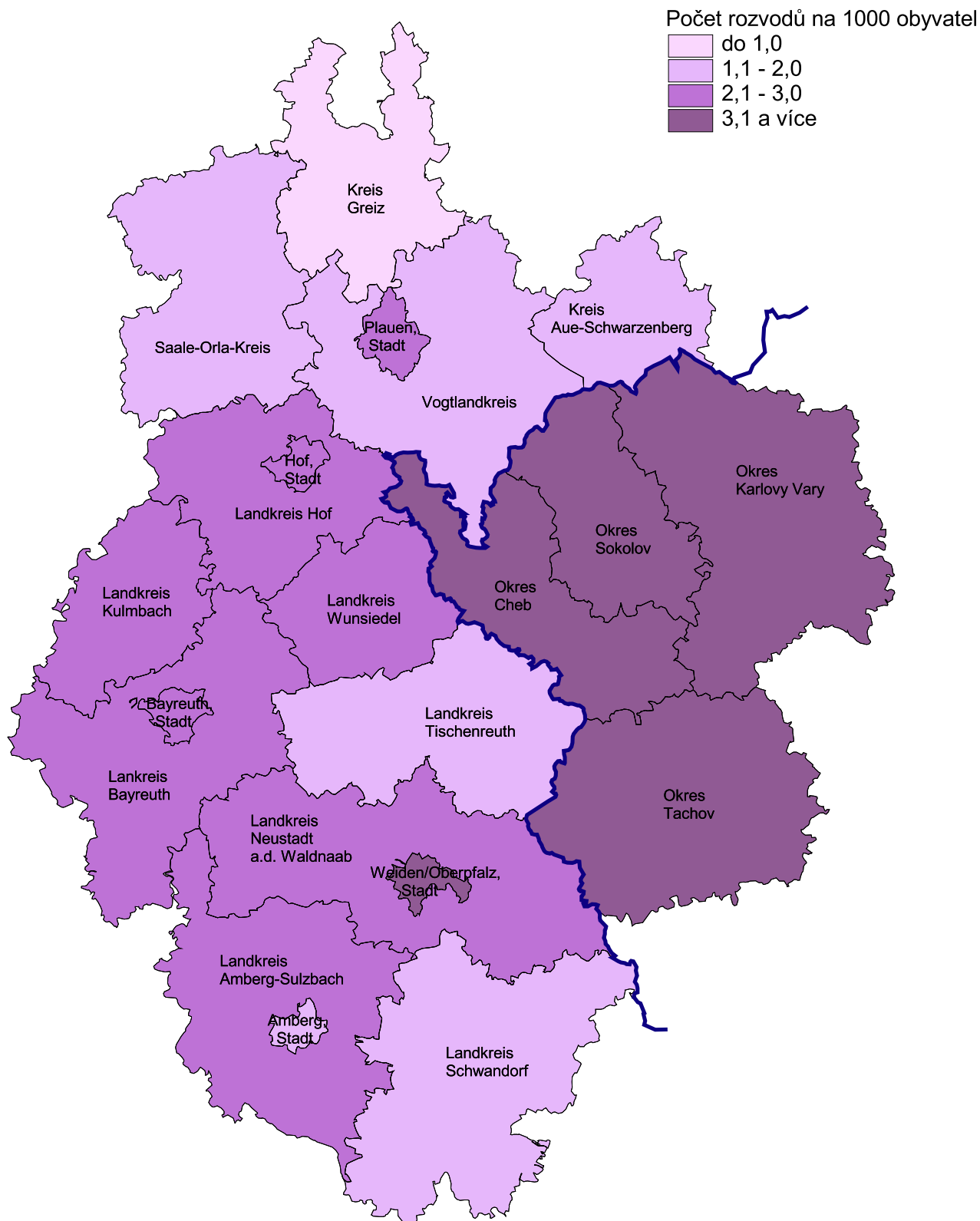
Počet rozvodů na 1000 obyvatel



Zpracoval:
Český statistický úřad
Krajská reprezentace Liberec

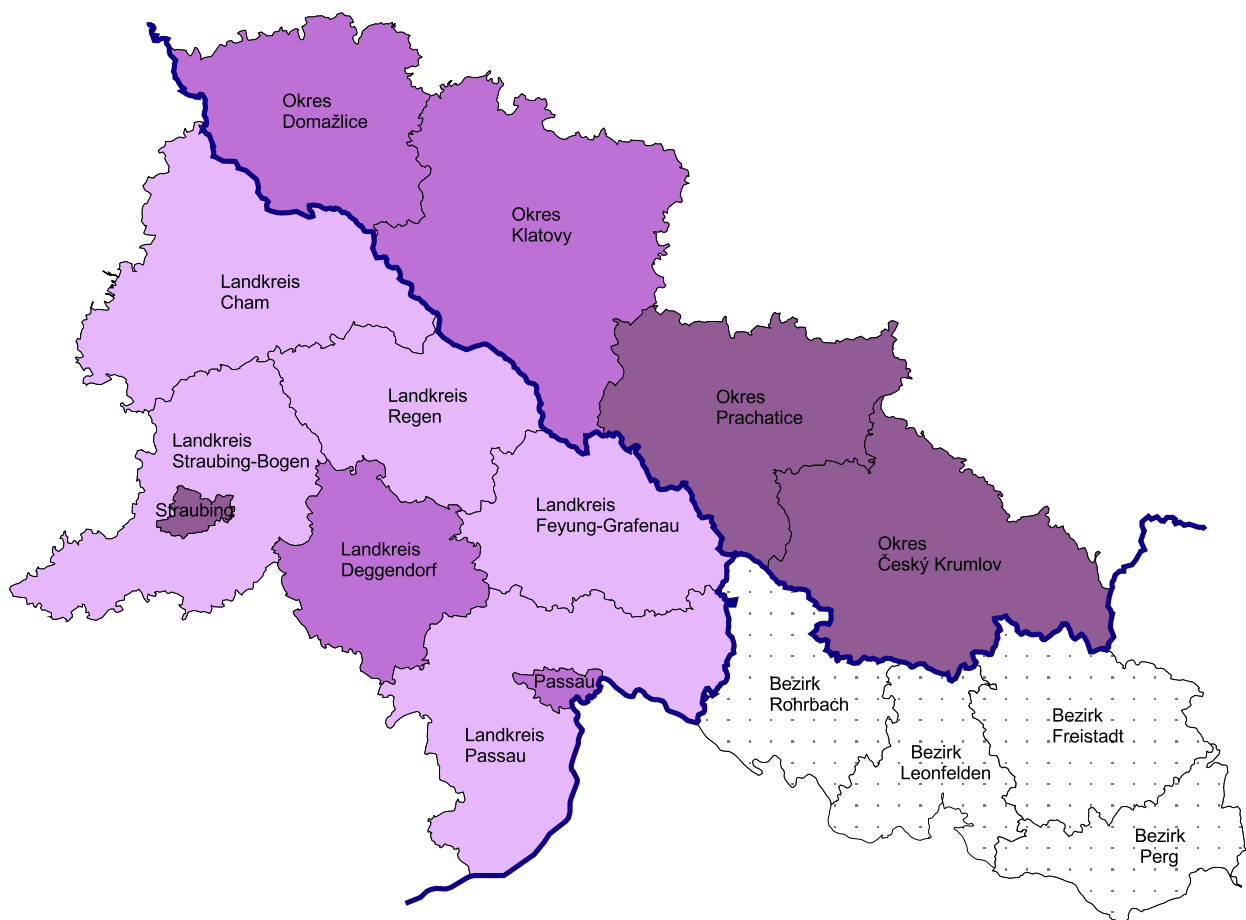
EUROREGION EGRENSIS

Počet rozvodů na 1000 obyvatel v roce 2002



EUROREGION ŠUMAVA / BAYERISCHER WALD/ MÜHLVIERTEL

Podíl rozvodů na 1000 obyvatel v roce 2002



Počet rozvodů na 1000 obyvatel



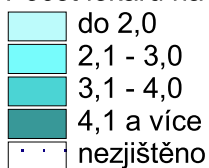
Zpracoval:
Český statistický úřad
Krajská reprezentace Liberec

EUROREGION NEISSE-NISA-NYSA

Počet lékařů na 1000 obyvatel v roce 2002



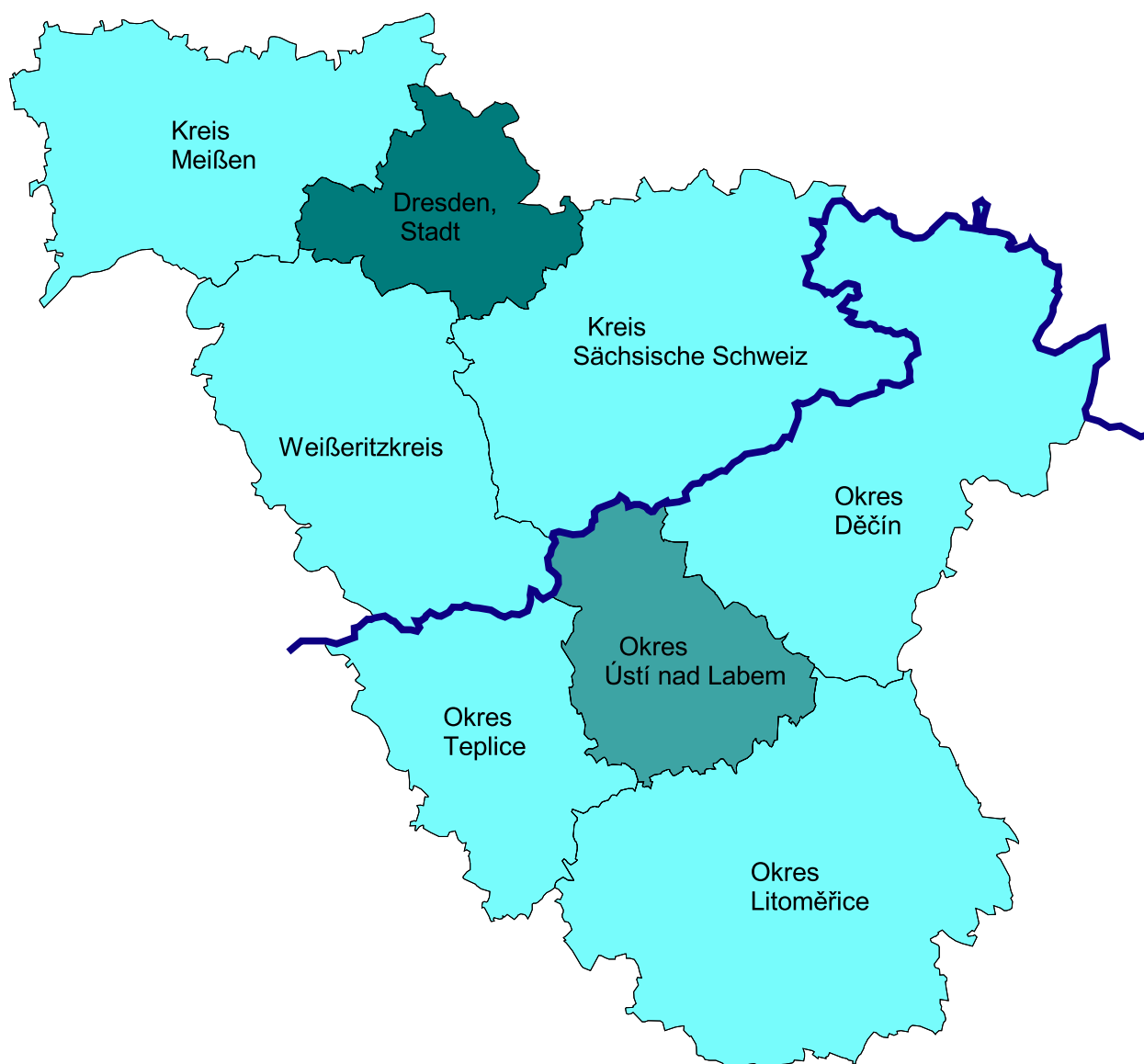
Počet lékařů na 1000 obyvatel




Zpracoval:
Český statistický úřad
Krajská reprezentace Liberec

EUROREGION ELBE/LABE

Počet lékařů na 1000 obyvatel v roce 2002



Počet lékařů na 1000 obyvatel

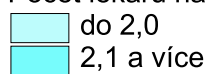


EUROREGION KRUŠNOHOŘÍ/ERZGEBIRGE

Počet lékařů na 1000 obyvatel v roce 2002



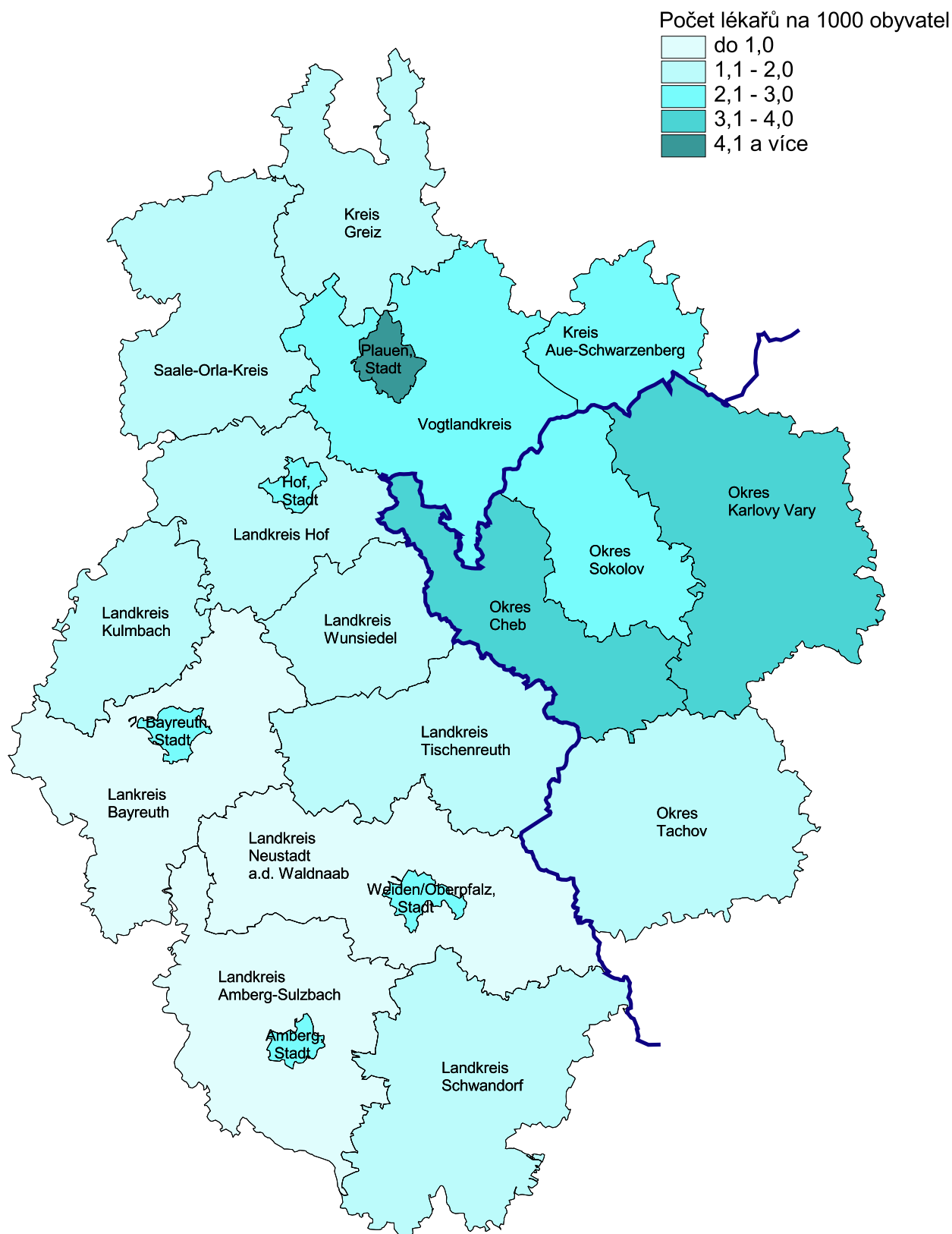
Počet lékařů na 1000 obyvatel



Zpracoval:
Český statistický úřad
Krajská reprezentace Liberec

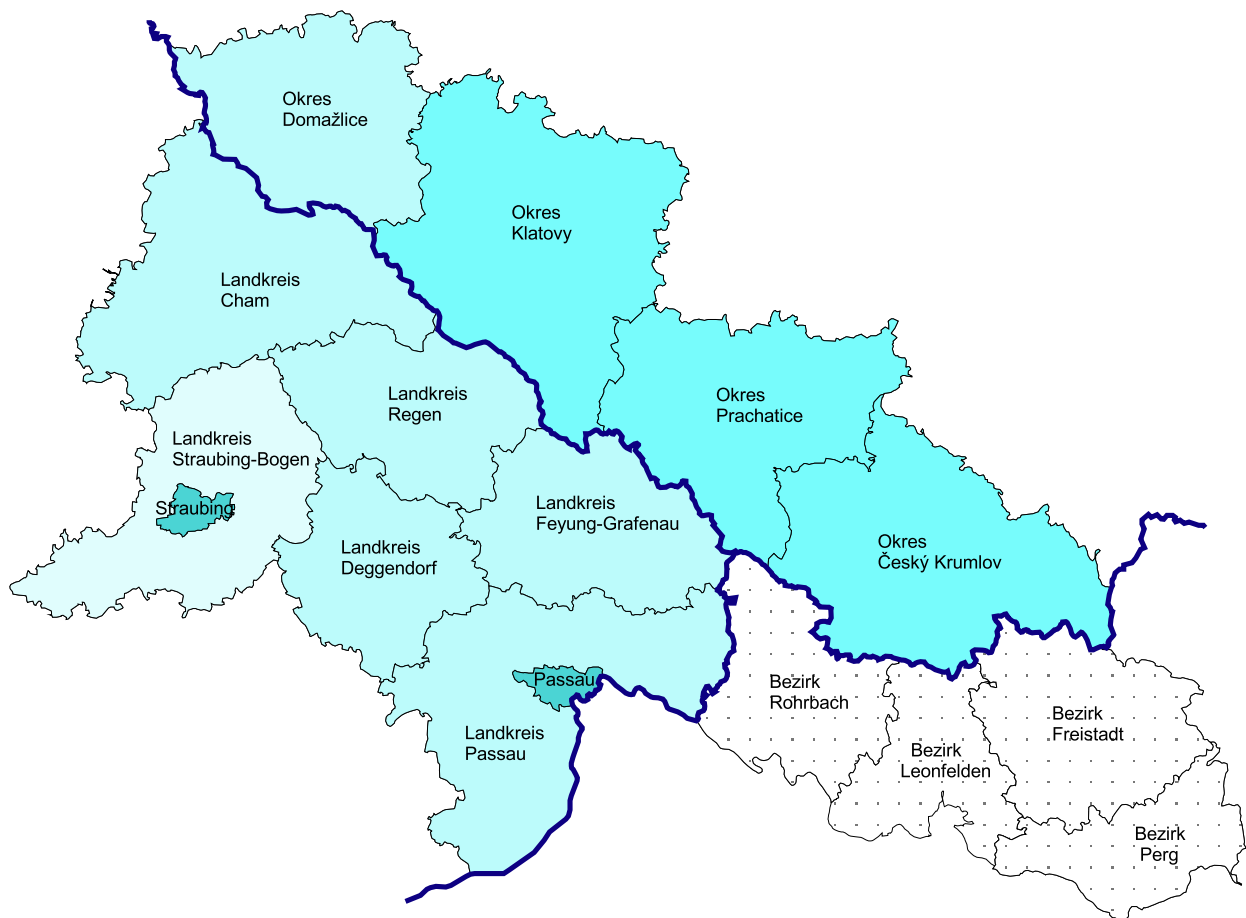
EUROREGION EGRENSIS

Počet lékařů na 1000 obyvatel v roce 2002

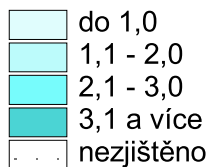


EUROREGION ŠUMAVA / BAYERISCHER WALD/ MÜHLVIERTEL

Počet lékařů na 1000 obyvatel v roce 2002



Počet lékařů na 1000 obyvatel



Zpracoval:
Český statistický úřad
Krajská reprezentace Liberec

EUROREGION NEISSE-NISA-NYSA

Počet lůžek v nemocnicích na 1000 obyvatel v roce 2002

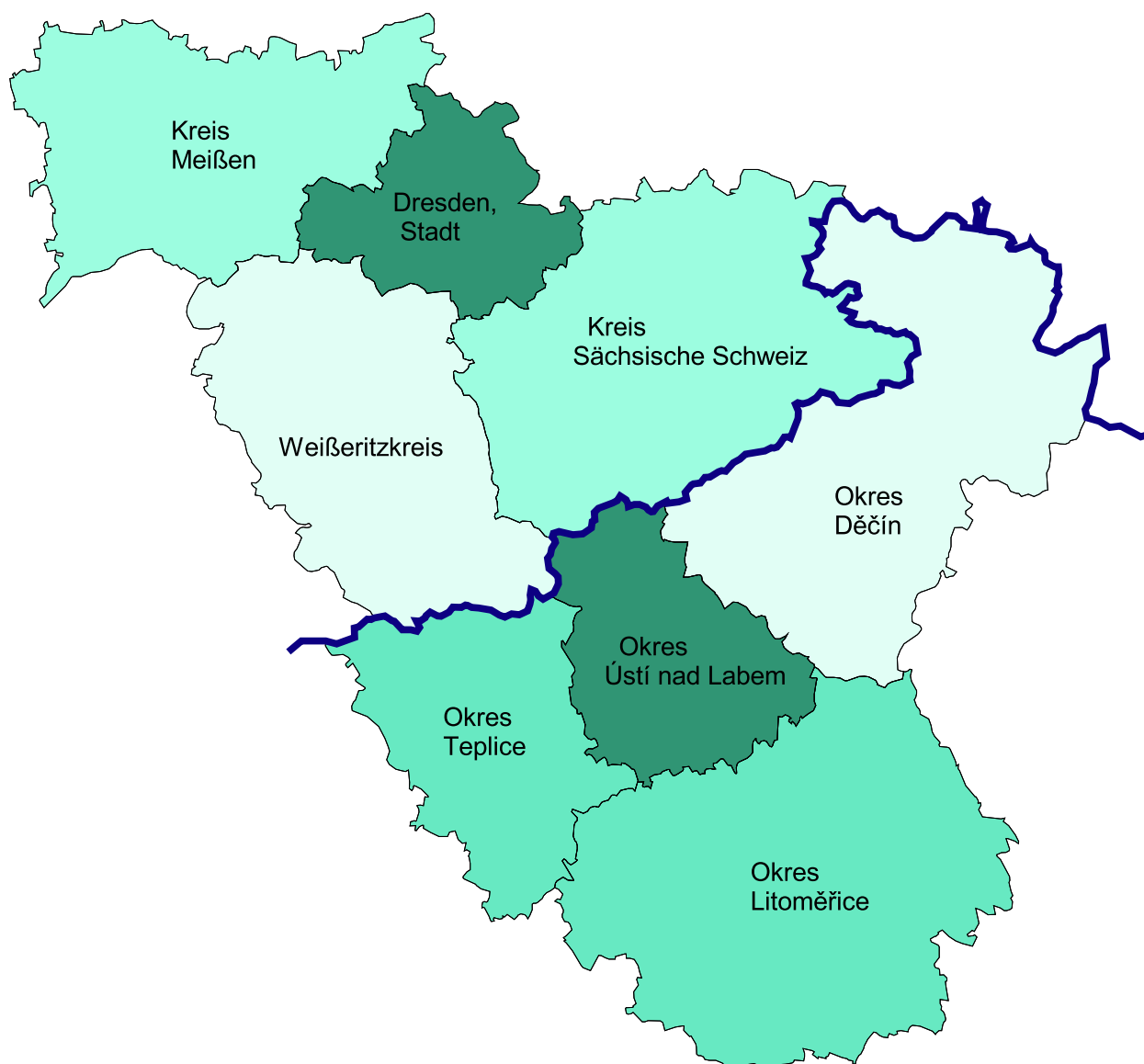


Počet lůžek v nemocnicích 1000 obyvatel




EUROREGION ELBE/LABE

Počet lůžek v nemocnicích na 1000 obyvatel v roce 2002



Počet lůžek v nemocnicích na 1000 obyvatel




Zpracoval:
Český statistický úřad
Krajská reprezentace Liberec

EUROREGION KRUŠNOHOŘÍ/ERZGEBIRGE

Počet lůžek v nemocnicích na 1000 obyvatel v roce 2002



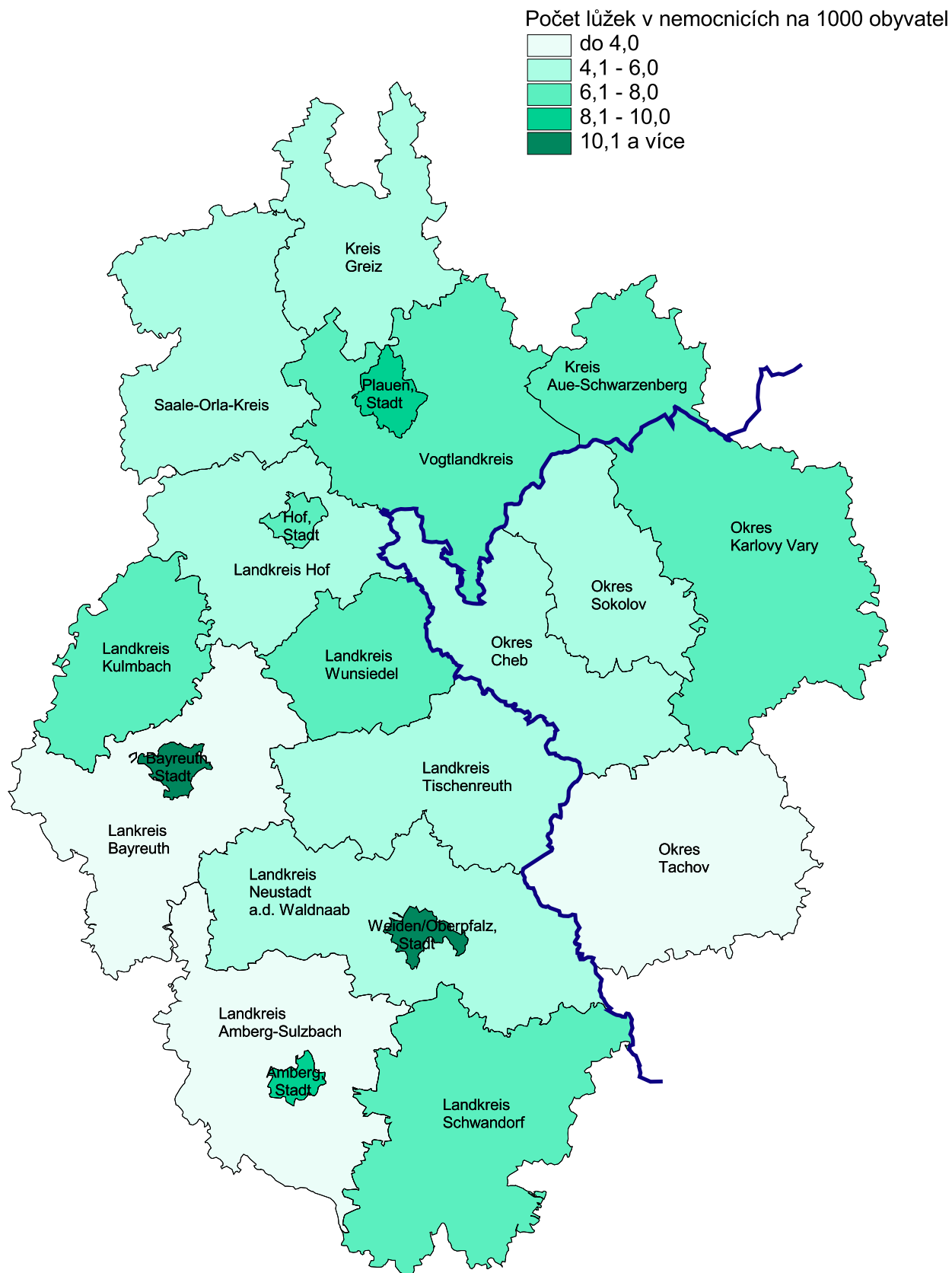
Počet lůžek v nemocnicích na 1000 obyvatel



Zpracoval:
Český statistický úřad
Krajská reprezentace Liberec

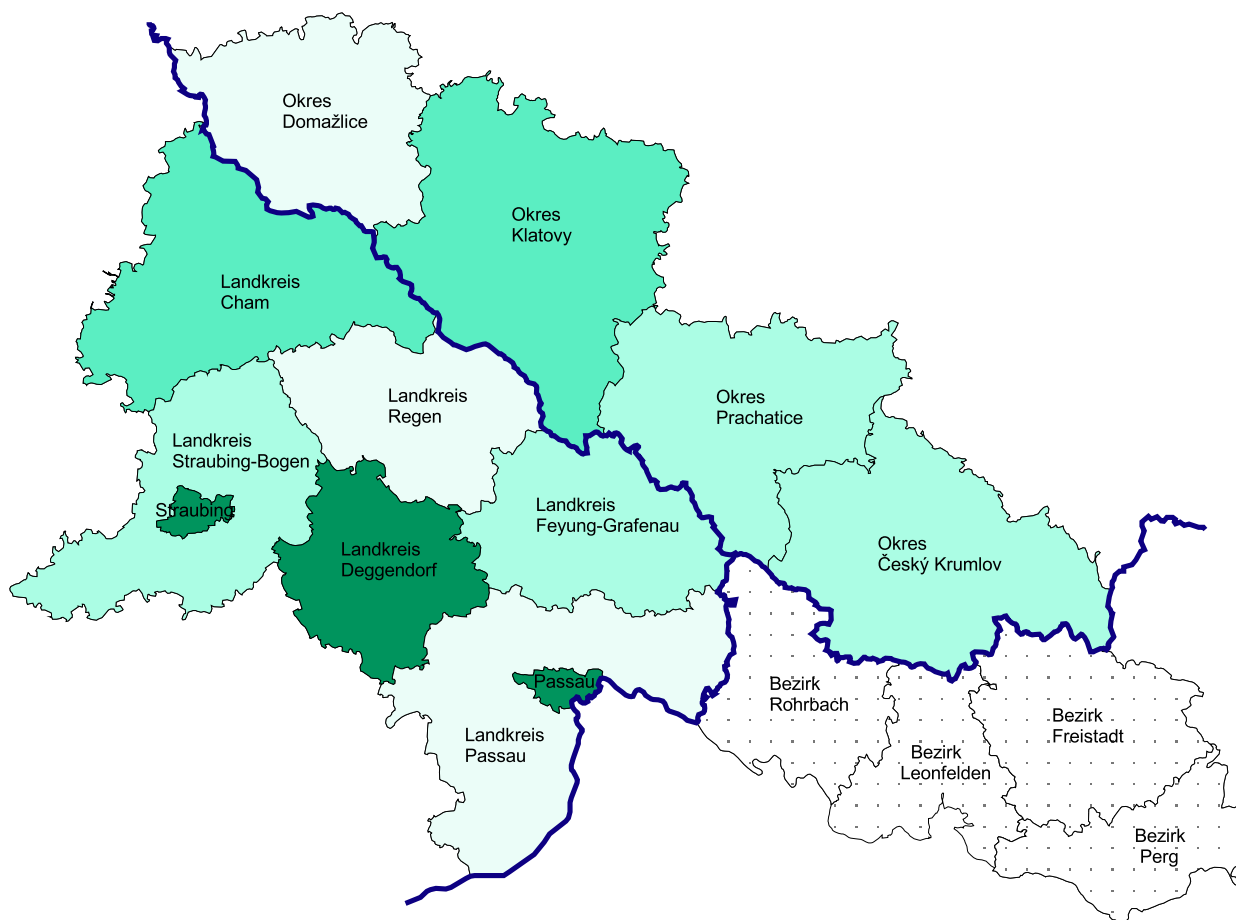
EUROREGION EGRENSIS

Počet lůžek v nemocnicích na 1000 obyvatel v roce 2002



EUROREGION ŠUMAVA / BAYERISCHER WALD/ MÜHLVIERTEL

Počet lůžek v nemocnicích na 1000 obyvatel v roce 2002



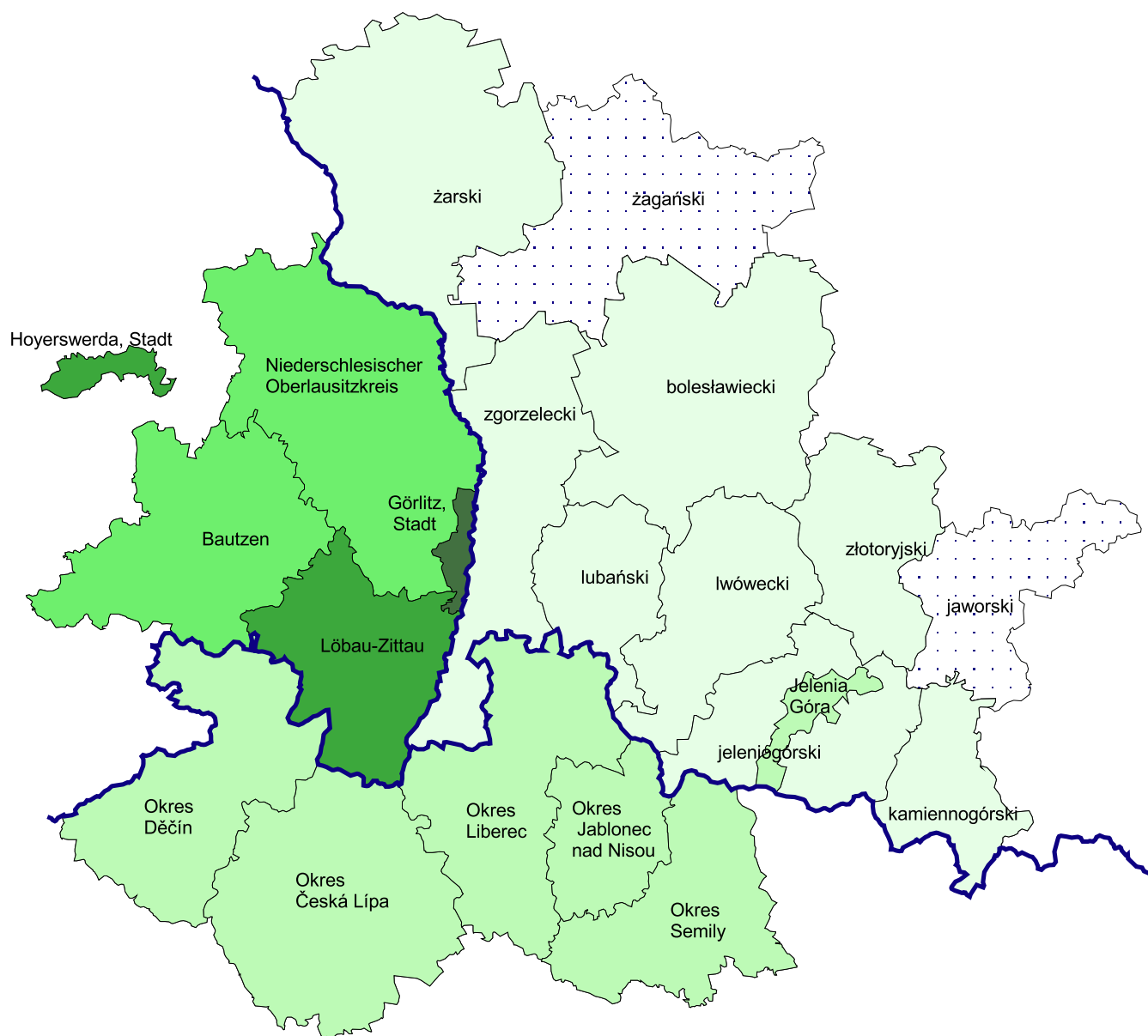
Počet lůžek v nemocnicích na 1000 obyvatel



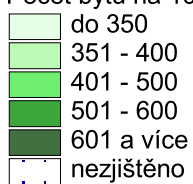
Zpracoval:
Český statistický úřad
Krajská reprezentace Liberec

EUROREGION NEISSE-NISA-NYSA

Počet bytů na 1000 obyvatel v roce 2002



Počet bytů na 1000 obyvatel

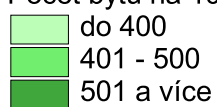


EUROREGION ELBE/LABE

Počet bytů na 1000 obyvatel v roce 2002

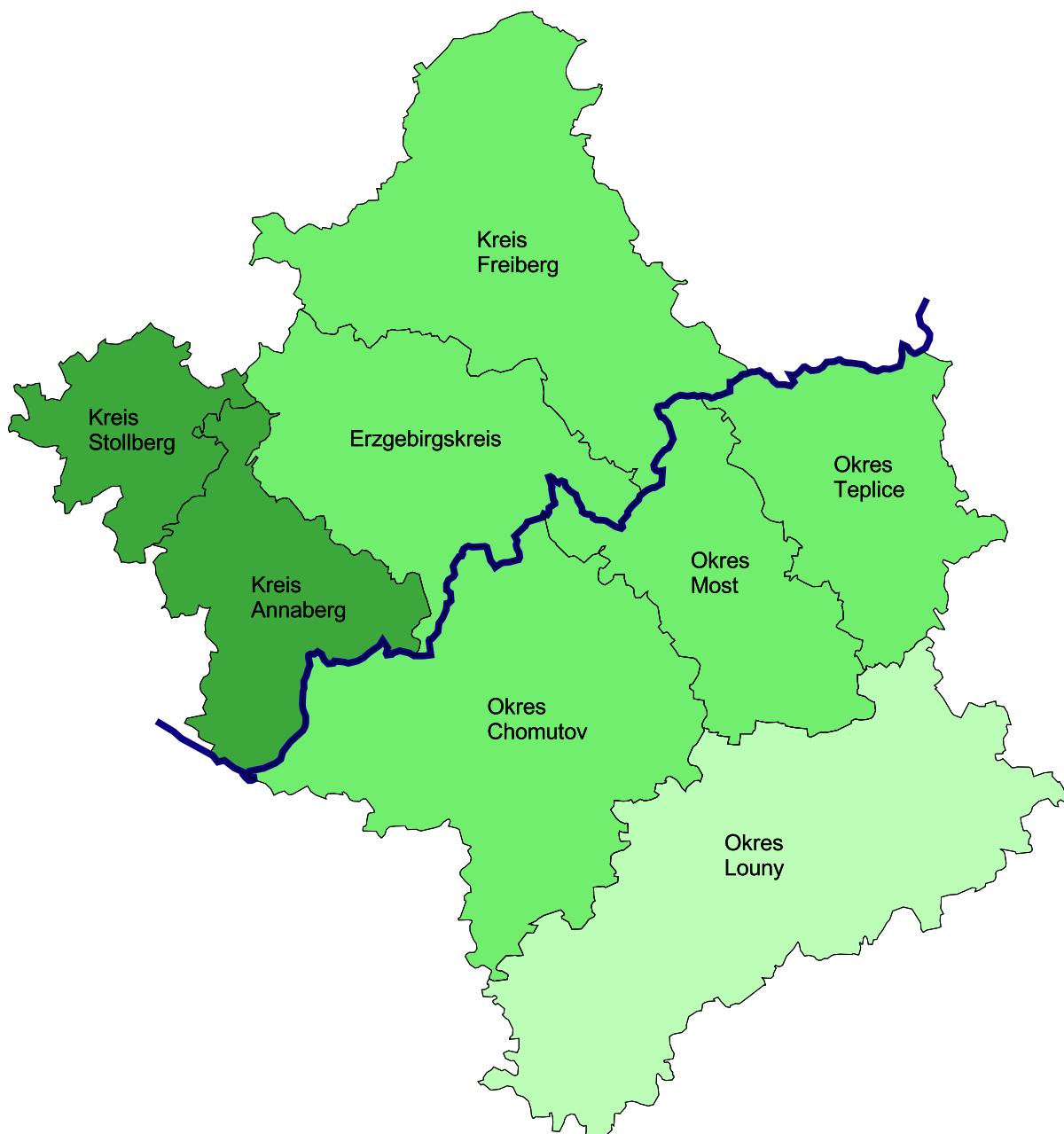


Počet bytů na 1000 obyvatel

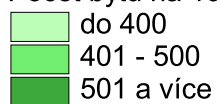


EUROREGION KRUŠNOHOŘÍ/ERZGEBIRGE

Počet bytů na 1000 obyvatel v roce 2002



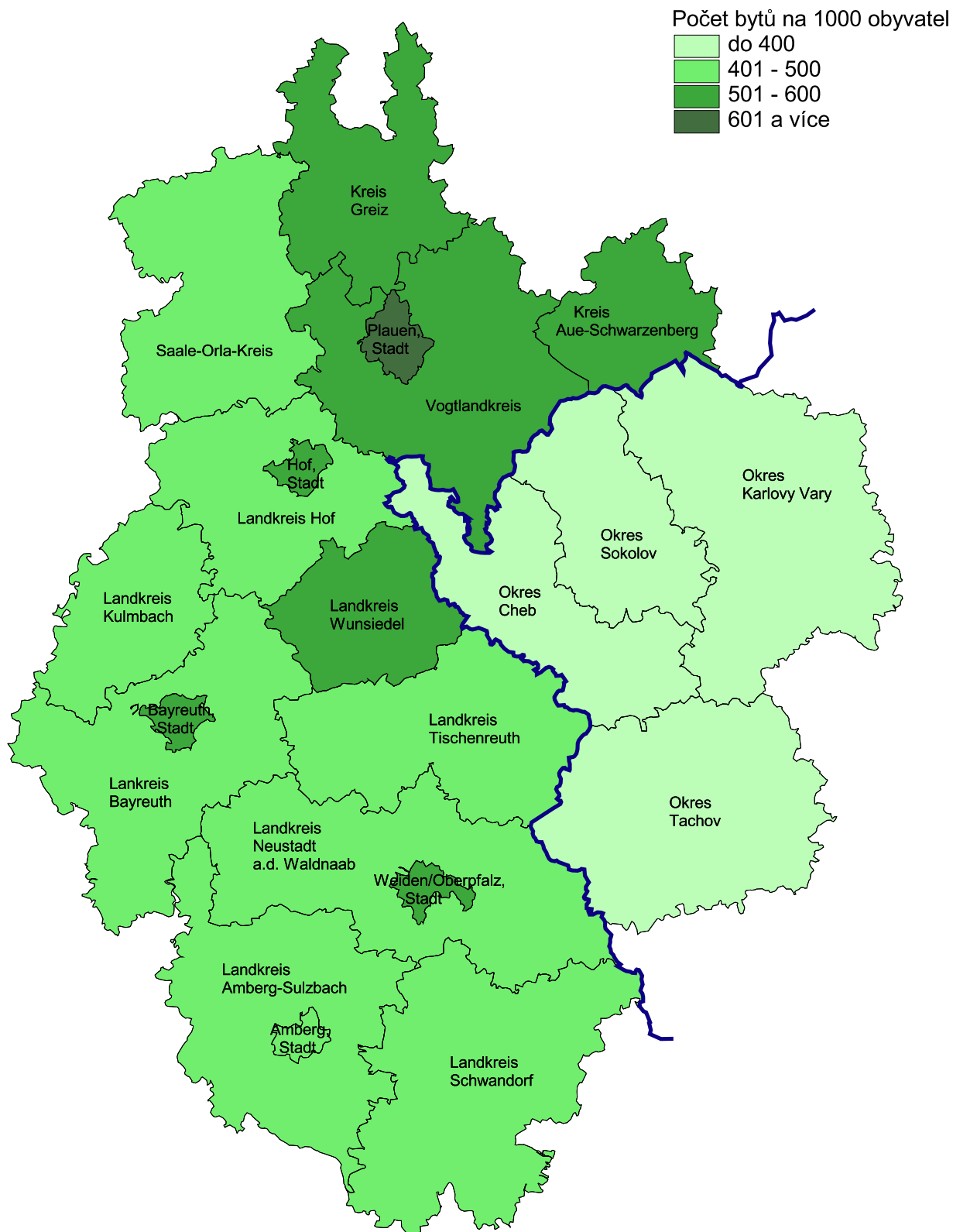
Počet bytů na 1000 obyvatel



Zpracoval:
Český statistický úřad
Krajská reprezentace Liberec

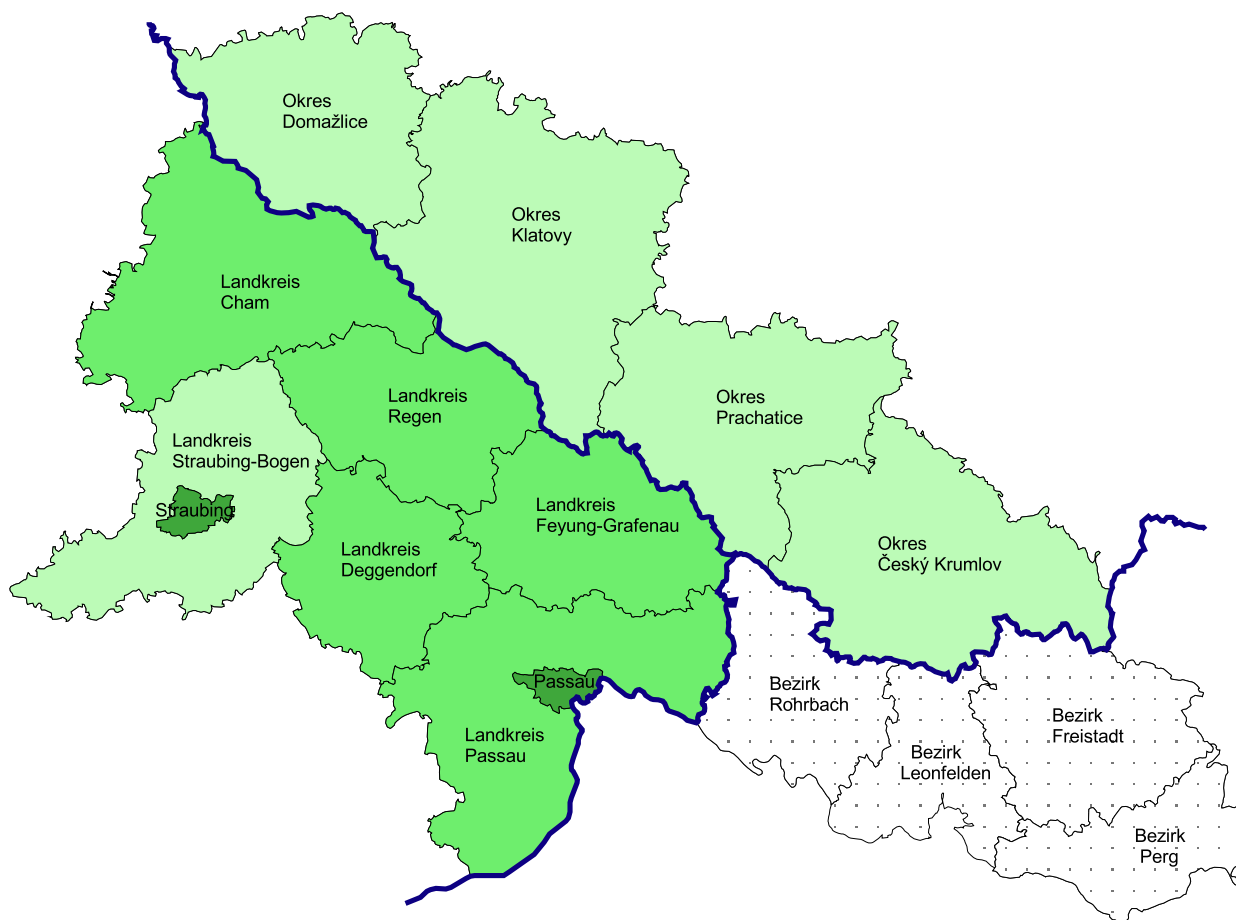
EUROREGION EGRENSIS

Počet bytů na 1000 obyvatel v roce 2002

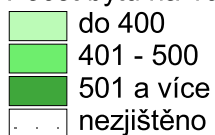


EUROREGION ŠUMAVA / BAYERISCHER WALD/ MÜHLVIERTEL

Počet bytů na 1000 obyvatel v roce 2002



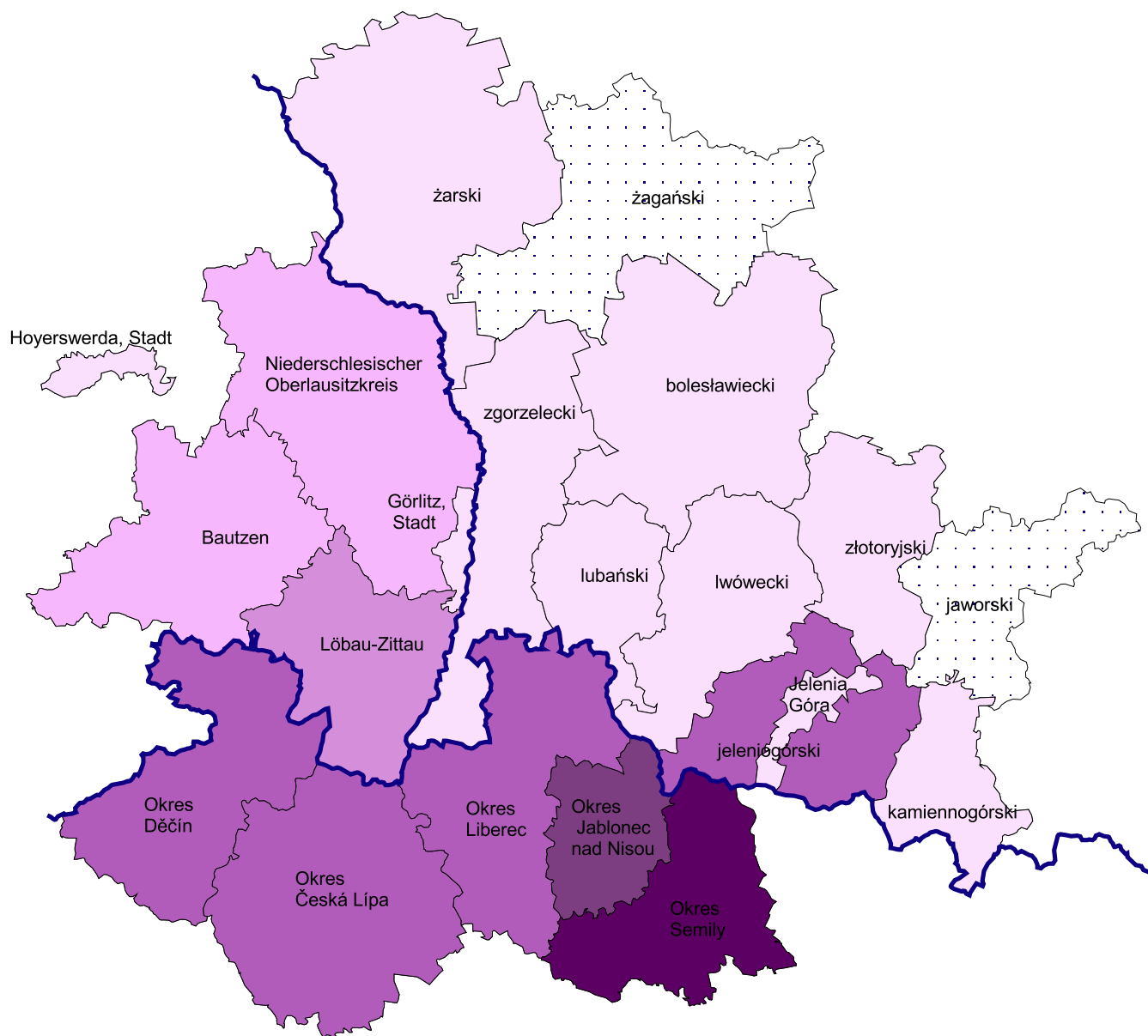
Počet bytů na 1000 obyvatel



Zpracoval:
Český statistický úřad
Krajská reprezentace Liberec

EUROREGION NEISSE-NISA-NYSA

Počet ubytovacích zařízení celkem v roce 2002



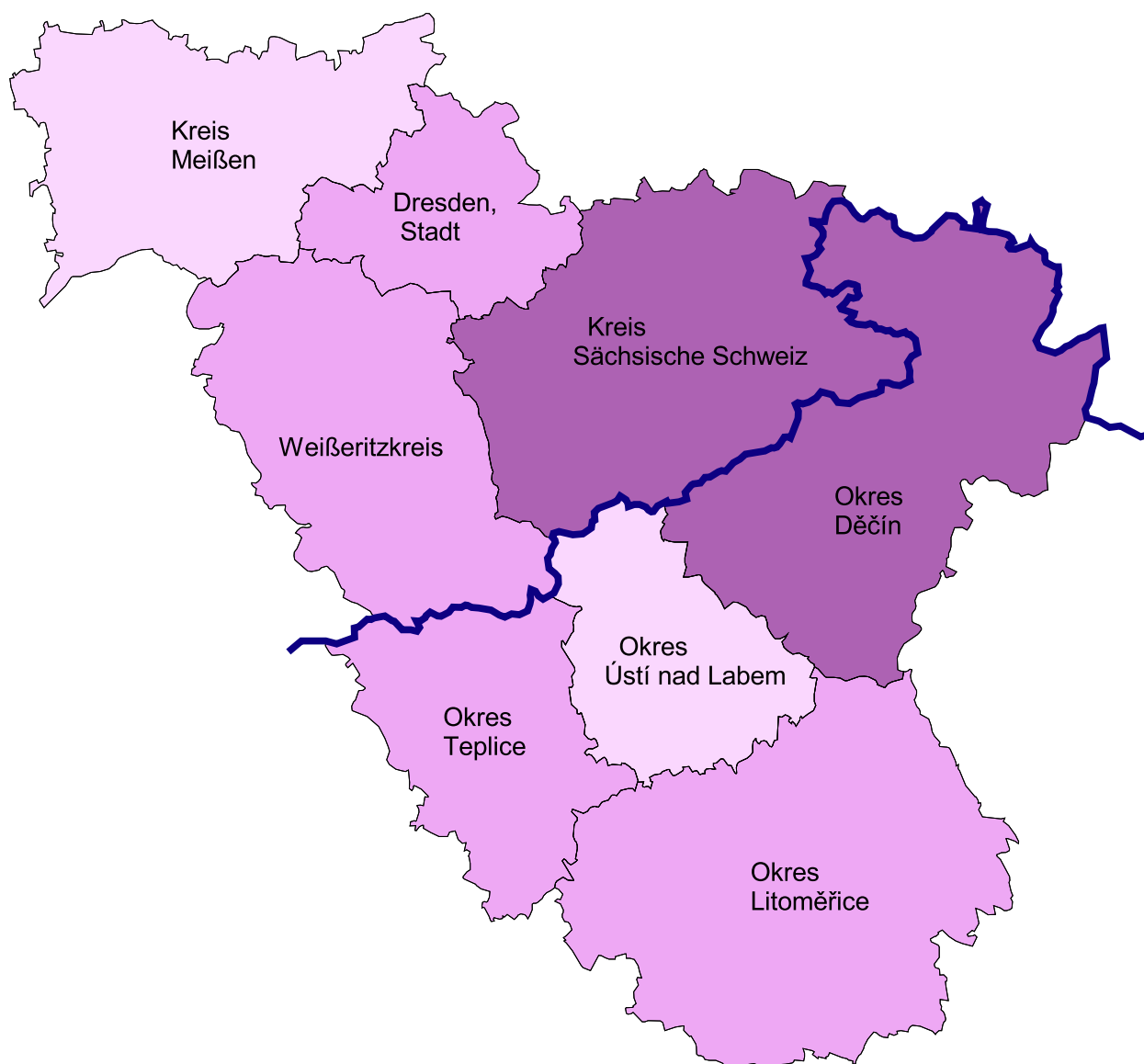
Počet ubytovacích zařízení celkem



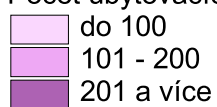
Zpracoval:
Český statistický úřad
Krajská reprezentace Liberec

EUROREGION ELBE/LABE

Počet ubytovacích zařízení celkem v roce 2002

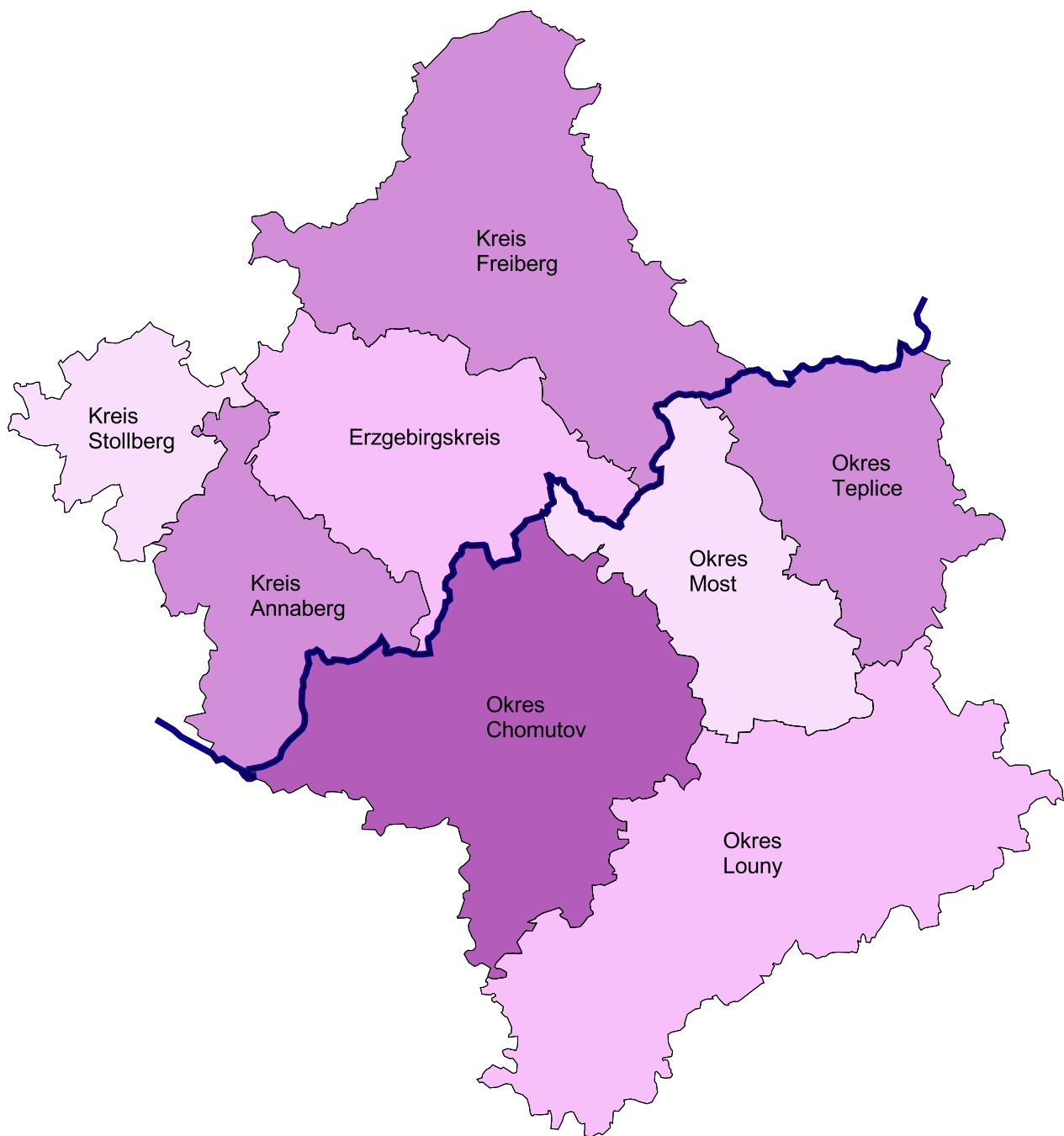


Počet ubytovacích zařízení celkem

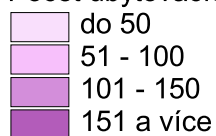


EUROREGION KRUŠNOHOŘÍ/ERZGEBIRGE

Počet ubytovacích zařízení celkem v roce 2002



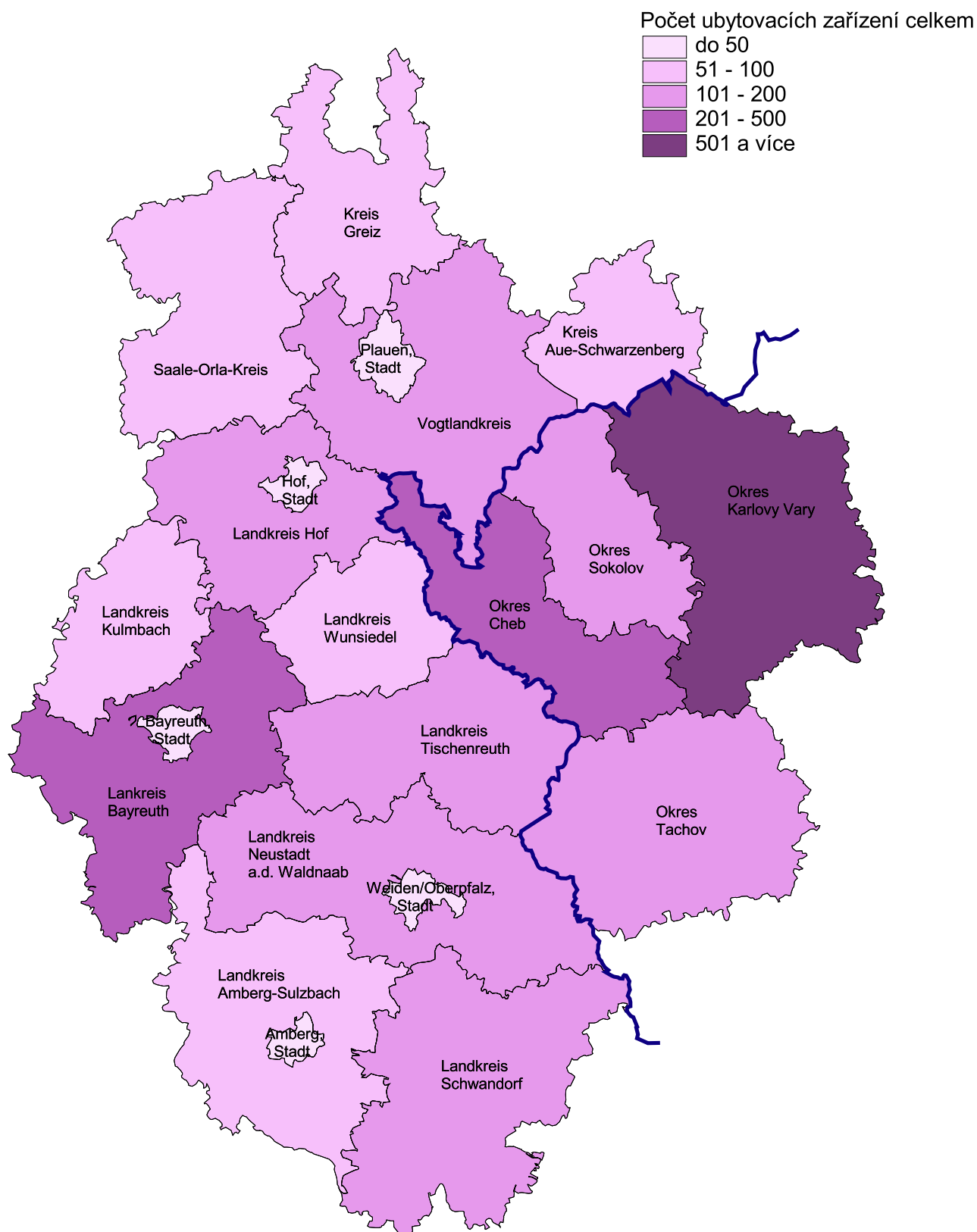
Počet ubytovacích zařízení celkem



Zpracoval:
Český statistický úřad
Krajská reprezentace Liberec

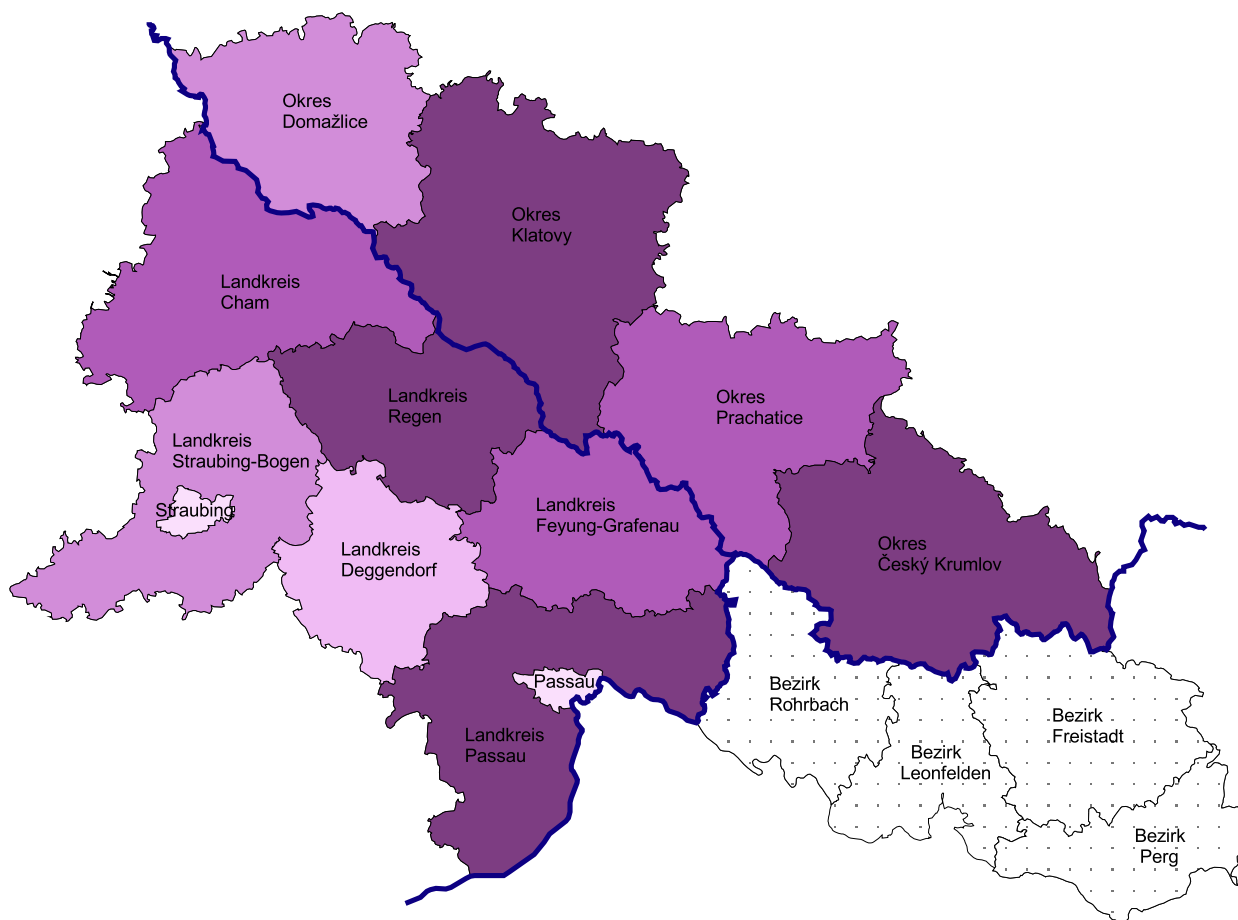
EUROREGION EGRENSIS

Počet ubytovacích zařízení celkem v roce 2002



EUROREGION ŠUMAVA / BAYERISCHER WALD/ MÜHLVIERTEL

Počet ubytovacích zařízení celkem v roce 2002



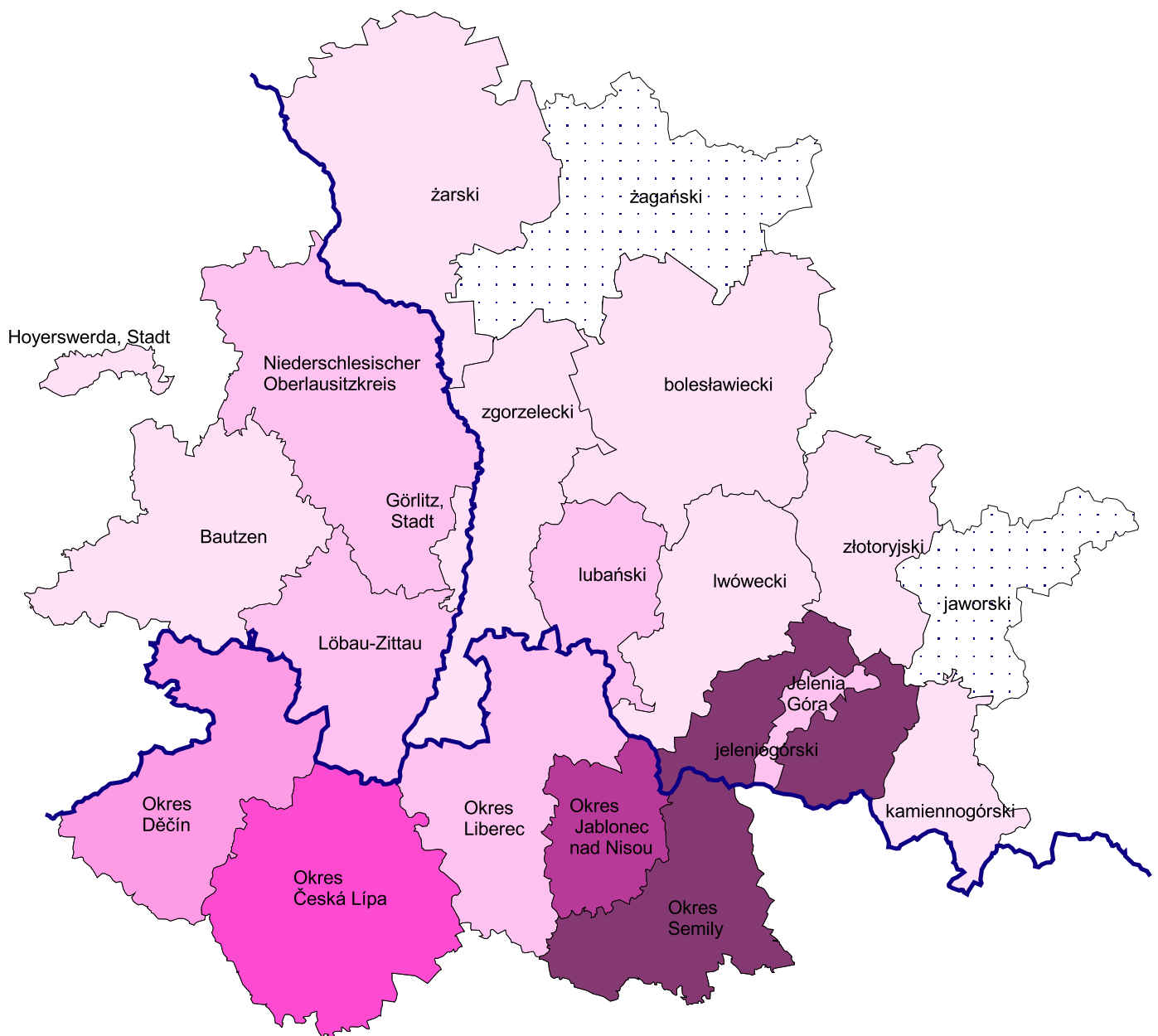
Počet ubytovacích zařízení celkem



Zpracoval:
Český statistický úřad
Krajská reprezentace Liberec

EUROREGION NEISSE-NISA-NYSA

Počet lůžek v ubytovacích zařízeních na 1000 obyvatel
v roce 2002



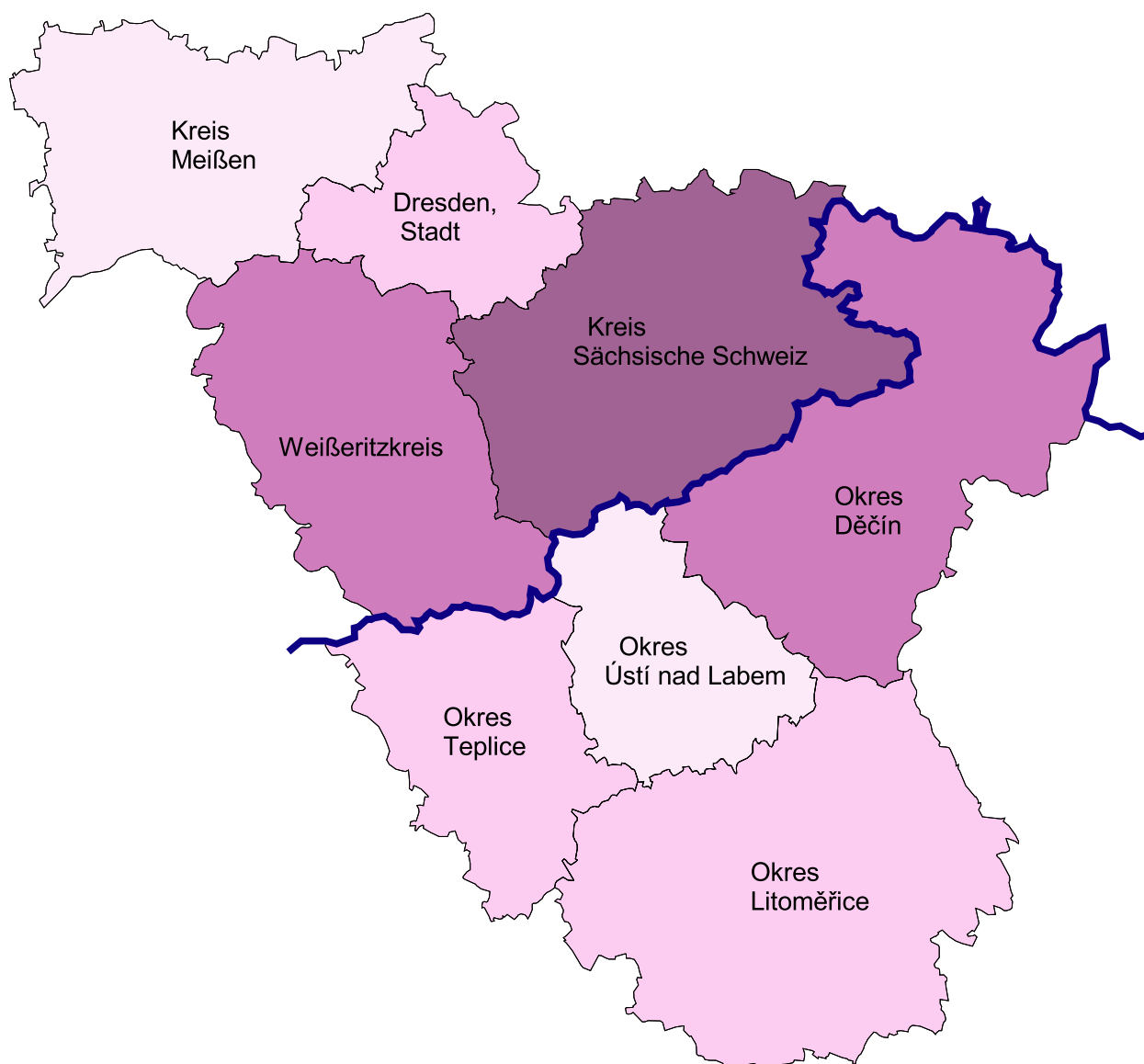
Počet lůžek v ubytovacích zařízeních na 1000 obyvatel v roce 2002




Zpracoval:
Český statistický úřad
Krajská reprezentace Liberec

EUROREGION ELBE/LABE

Počet lůžek v ubytovacích zařízeních na 1000 obyvatel
v roce 2002



Počet lůžek ubytovacích zařízení na 1000 obyvatel



Zpracoval:
Český statistický úřad
Krajská reprezentace Liberec

EUROREGION KRUŠNOHOŘÍ/ERZGEBIRGE

Počet lůžek v ubytovacích zařízeních na 1000 obyvatel
v roce 2002

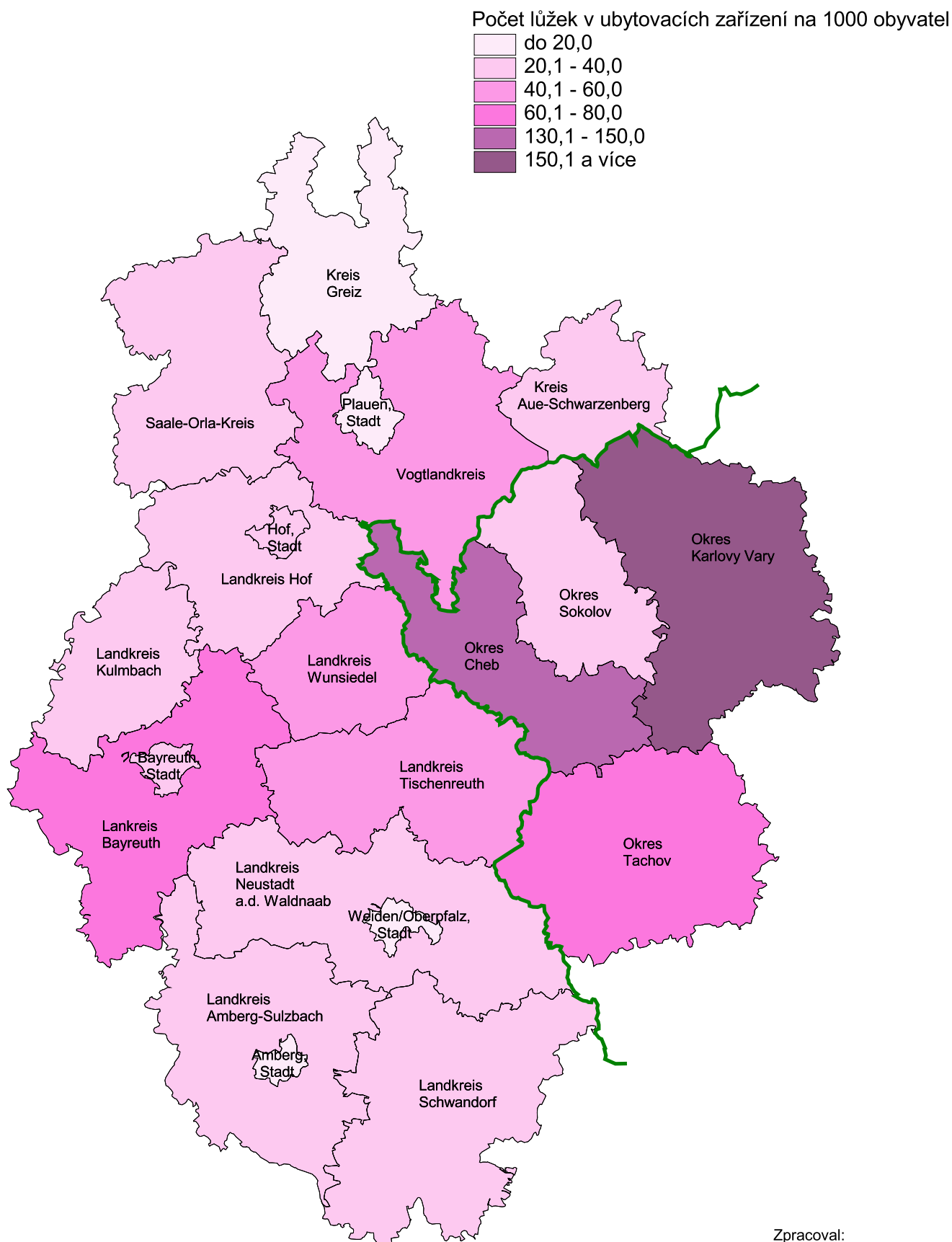


Počet lůžek v ubytovacích zařízeních na 1000 obyvatel



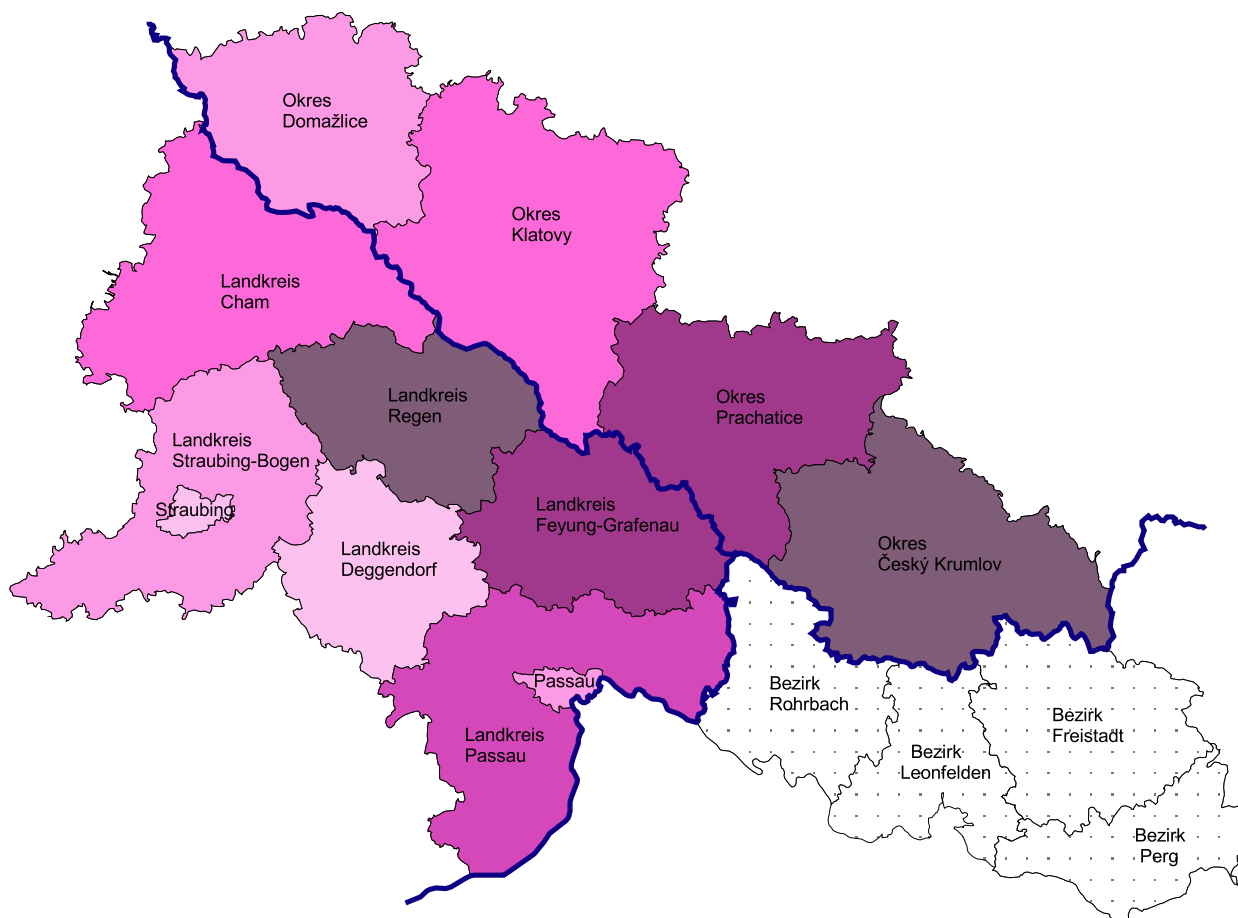
EUROREGION EGRENSIS

Počet lůžek v ubytovacích zařízeních na 1000 obyvatel
v roce 2002



EUROREGION ŠUMAVA / BAYERISCHER WALD/ MÜHLVIERTEL

Počet lůžek v ubytovacích zařízeních na 1000 obyvatel
v roce 2002



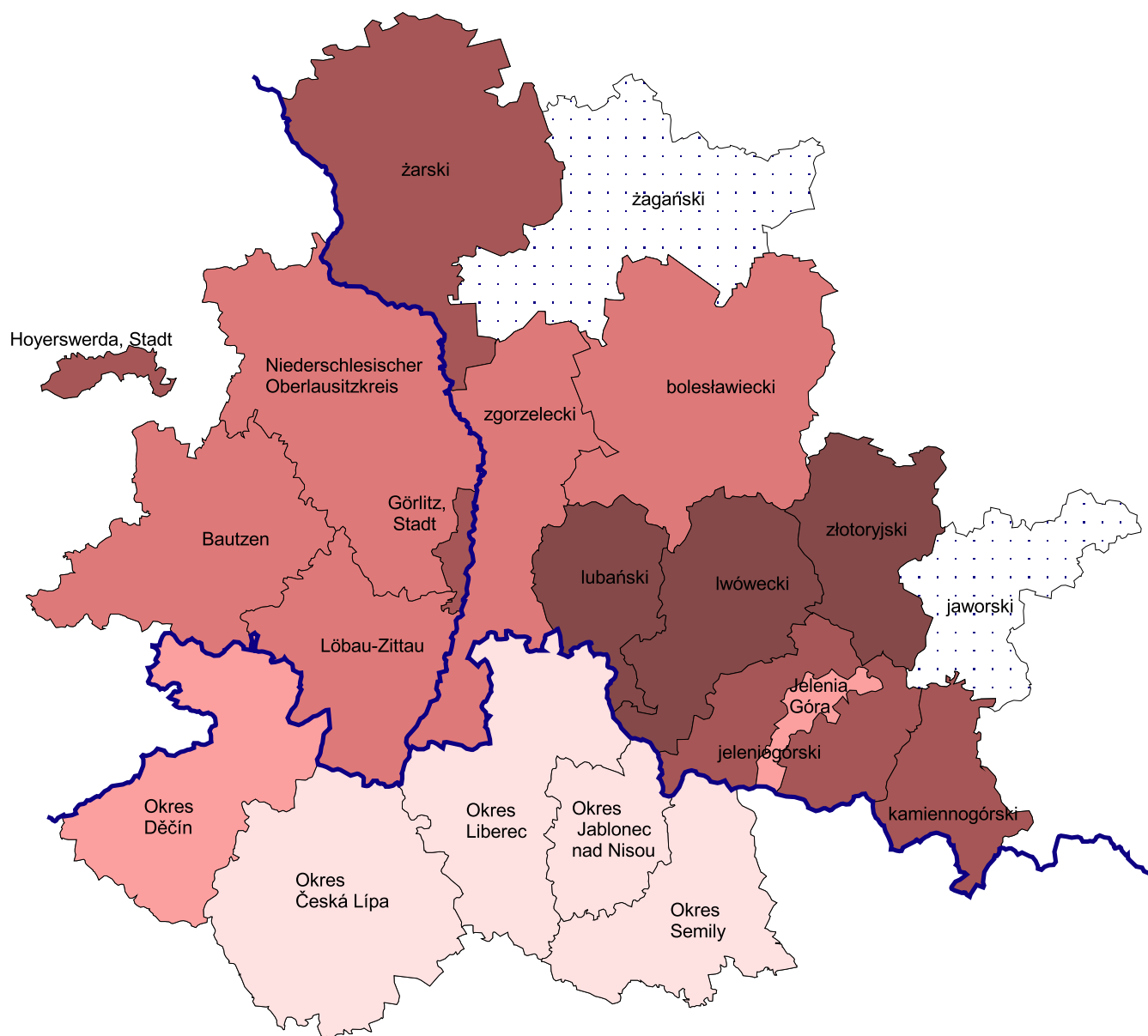
Počet lůžek v ubytovacích zařízeních na 1000 obyvatel



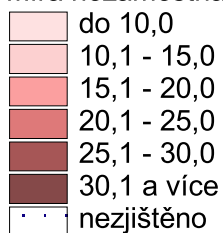
Zpracoval:
Český statistický úřad
Krajská reprezentace Liberec

EUROREGION NEISSE-NISA-NYSA

Míra nezaměstnanosti v roce 2002

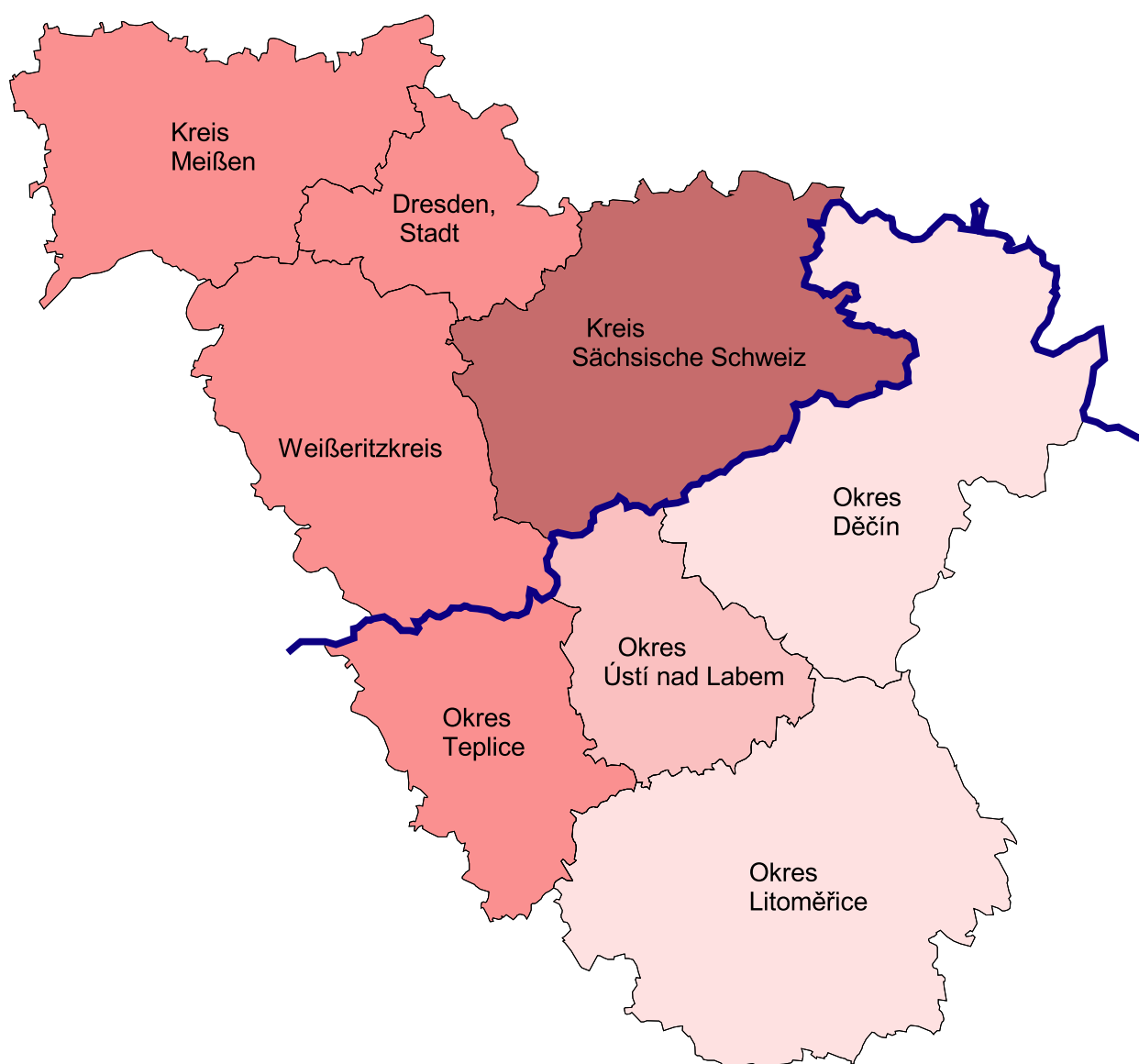


Míra nezaměstnanosti (%)

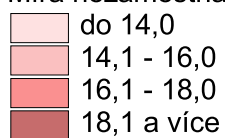


EUROREGION ELBE/LABE

Míra nezaměstnanosti v roce 2002



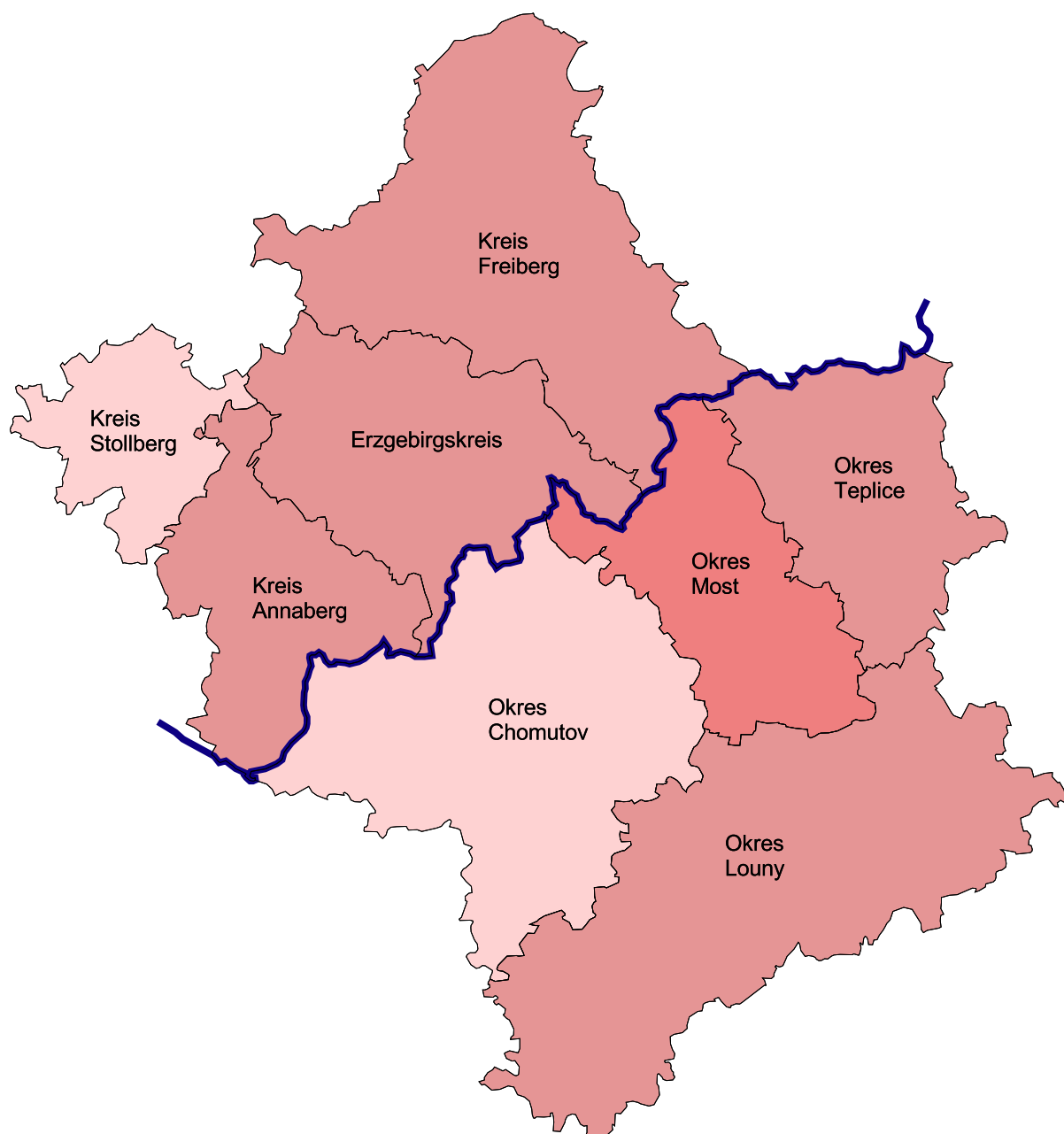
Míra nezaměstnanosti (%)



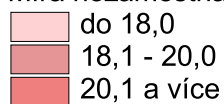
Zpracoval:
Český statistický úřad
Krajská reprezentace Liberec

EUROREGION KRUŠNOHOŘÍ/ERZGEBIRGE

Míra nezaměstnanosti v roce 2002



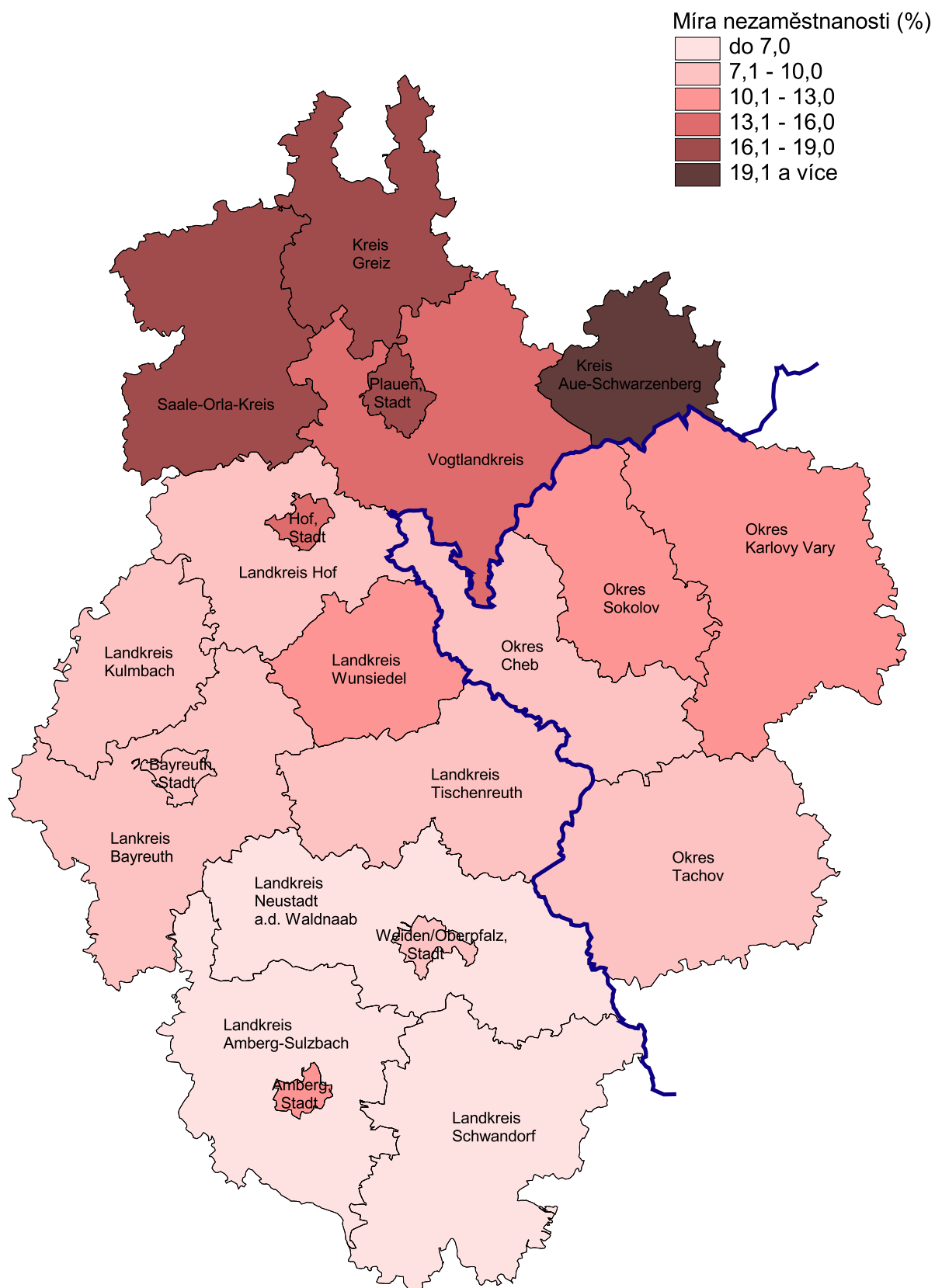
Míra nezaměstnanosti (%)



Zpracoval:
Český statistický úřad
Krajská reprezentace Liberec

EUROREGION EGRENSIS

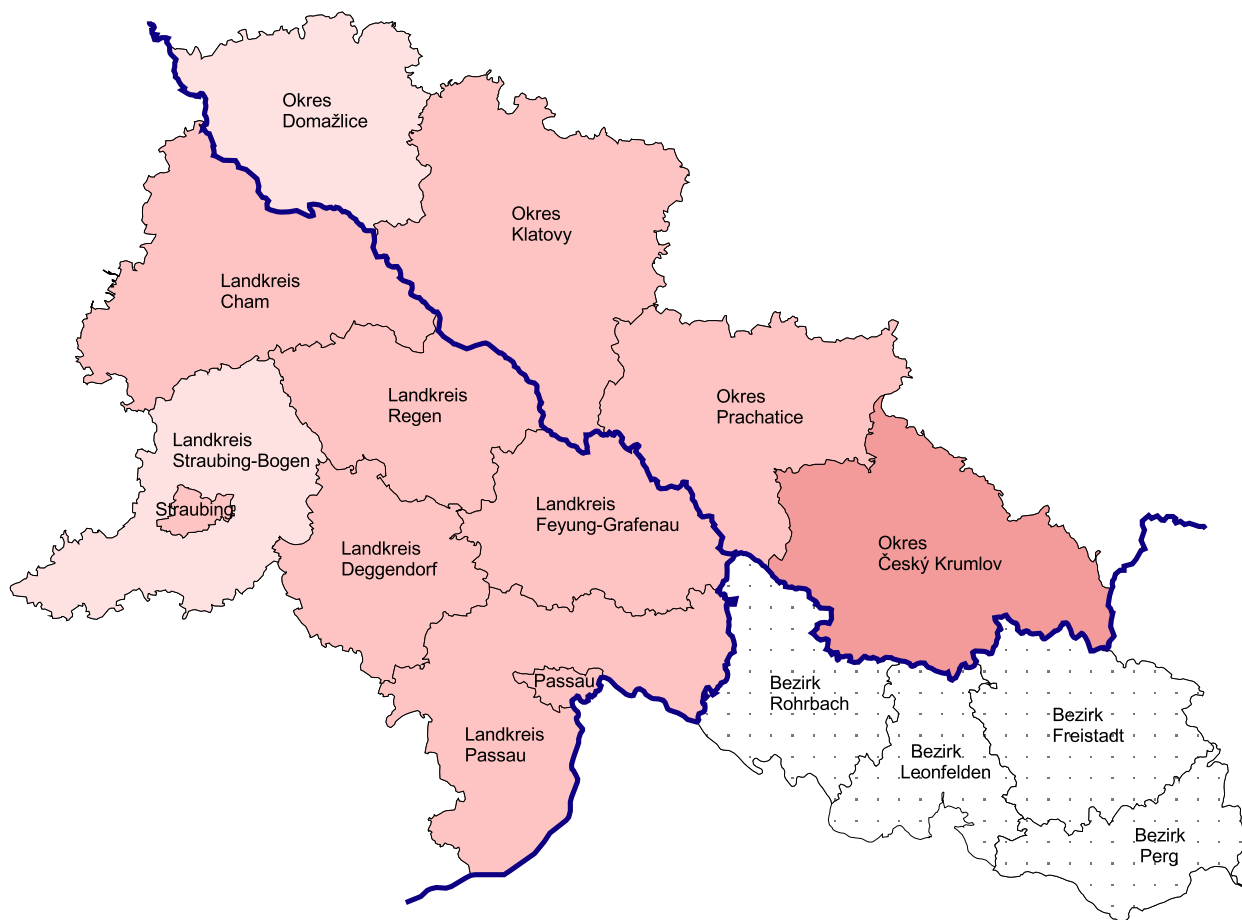
Míra nezaměstnanosti v roce 2002



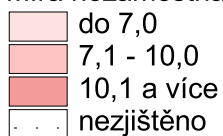
Zpracoval:
Český statistický úřad
Krajská reprezentace Liberec

EUROREGION ŠUMAVA / BAYERISCHER WALD/ MÜHLVIERTEL

Míra nezaměstnanosti v roce 2002



Míra nezaměstnanosti (%)



Zpracoval:
Český statistický úřad
Krajská reprezentace Liberec