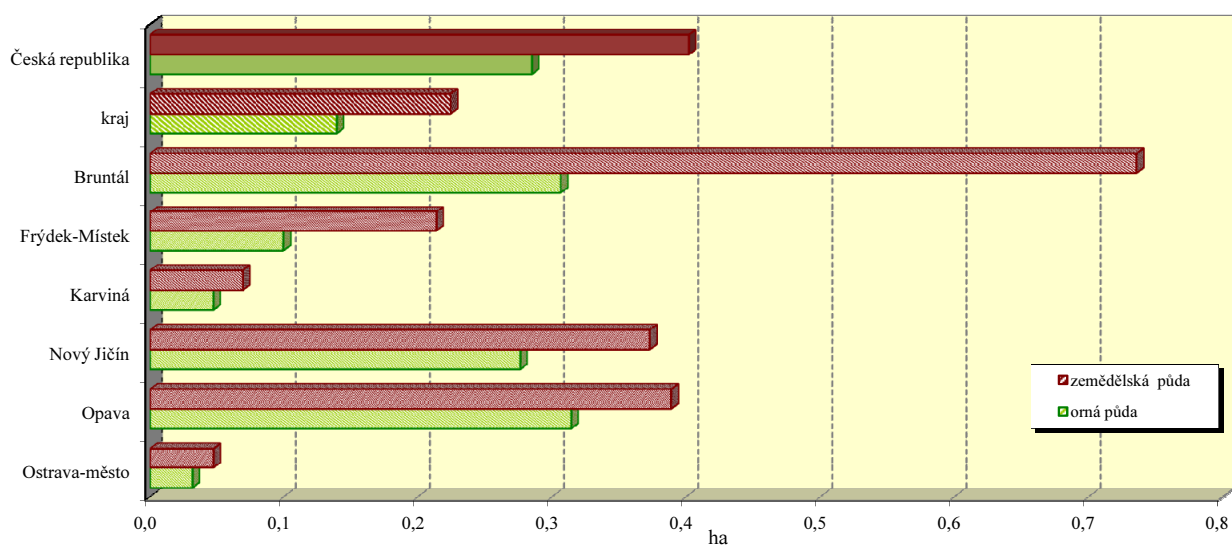
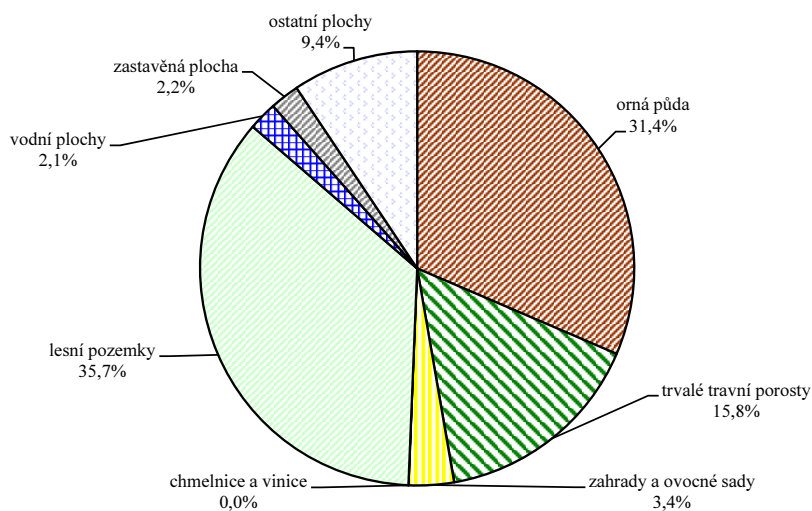


Moravskoslezský kraj

Výměra půdy na 1 obyvatele v roce 2012



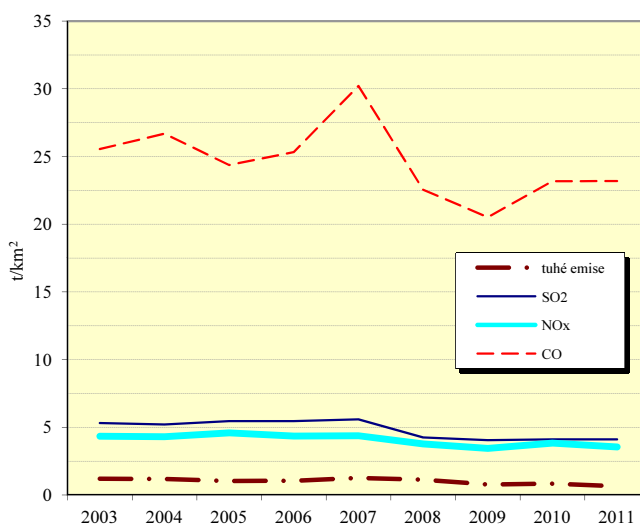
Struktura podle druhů pozemků v roce 2012



Emise hlavních znečišťujících látek REZZO 1 - 3 v roce 2011 (t/rok)

Území	Emise tuhých látek ¹⁾	Oxid siřičitý (SO ₂)	Oxidy dusíku (NO _x)	Oxid uhelnatý (CO)
Bruntál	283,3	802,1	380,6	1 119,7
Frydek - Místek	1 160,1	5 561,5	3 734,1	62 209,7
Karviná	361,9	4 157,3	4 957,2	3 652,0
Nový Jičín	273,1	530,6	366,0	2 388,1
Opava	228,1	487,9	315,4	1 287,0
Ostrava - město	1 198,1	10 751,9	9 471,6	55 208,4
kraj	3 728,9	22 291,3	19 224,9	125 865,0
Česká republika	29 341,0	169 620,9	121 528,4	226 900,2
% kraje v rámci ČR	12,7	13,1	15,8	55,5

Měrné emise (REZZO 1 - 3)²⁾



1) emise VOC, TZL, a NH₃ z nesledovaných zdrojů použití rozpouštědel, chovu hosp. zvířat a stavebních činností údaje za okresy nezahrnují

2) nezahrnuje plošné tuhé emise VOC, TZL, a NH₃ z nesledovaných zdrojů použití rozpouštědel, chovu hosp. zvířat a stavebních činností