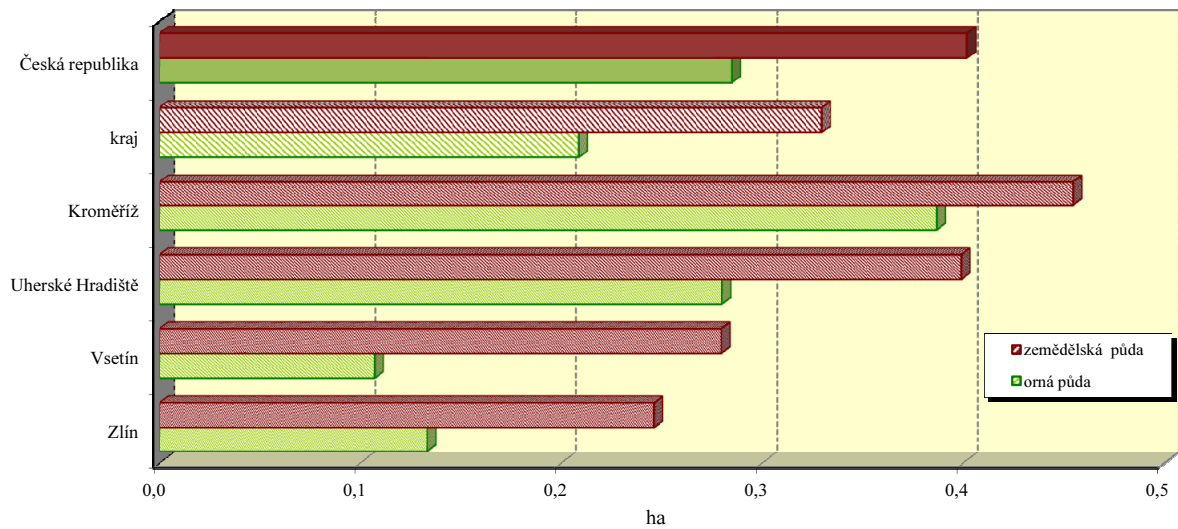
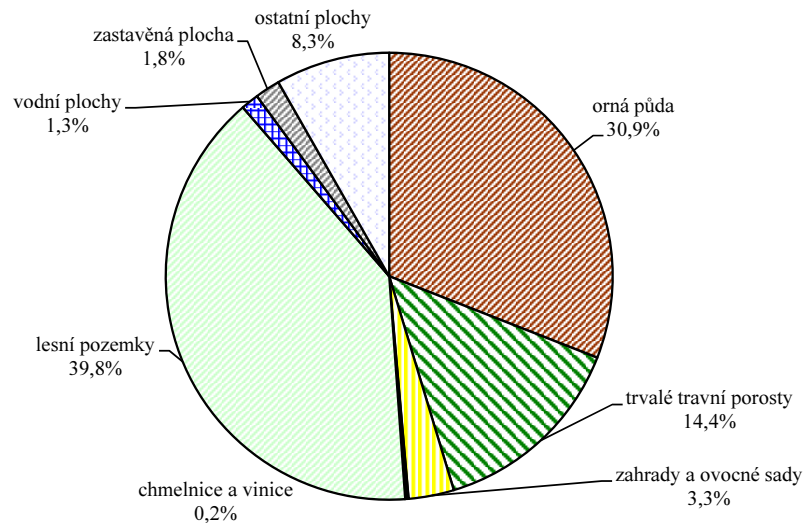


Zlínský kraj

Výměra půdy na 1 obyvatele v roce 2012



Struktura podle druhů pozemků v roce 2012

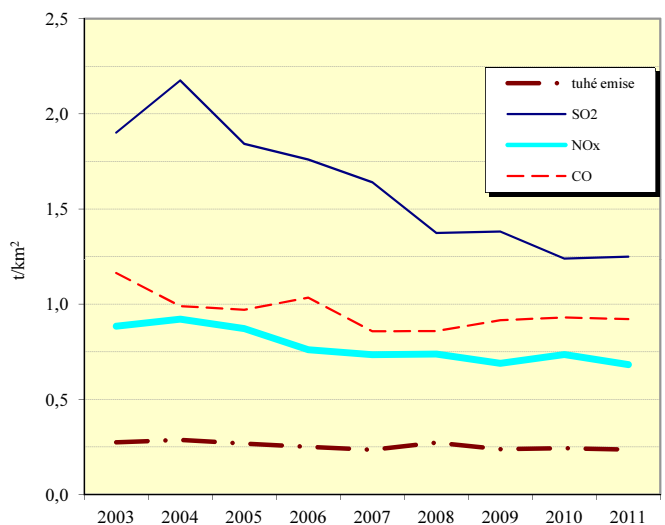


Emise hlavních znečišťujících látek REZZO 1 - 3 v roce 2011 (t/rok)

Území	Emise tuhých látek ¹⁾	Oxid siřičitý (SO ₂)	Oxidy dusíku (NO _x)	Oxid uhelnatý (CO)
Kroměříž	129,9	270,7	157,9	462,4
Uherské Hradiště	143,9	424,7	248,2	580,0
Vsetín	378,5	1 344,5	1 255,7	1 483,0
Zlín	285,7	2 911,9	1 043,2	1 126,4
kraj	1 109,2	4 951,8	2 705,0	3 651,9
Česká republika	29 341,0	169 620,9	121 528,4	226 900,2
% kraje v rámci ČR	3,8	2,9	2,2	1,6

1) emise VOC, TZL, a NH₃ z nesledovaných zdrojů použití rozpouštědel, chovu hosp. zvířat a stavebních činností údaje za okresy nezahrnují

Měrné emise (REZZO 1 - 3)²⁾



2) nezahrnuje plošné tuhé emise VOC, TZL, a NH₃ z nesledovaných zdrojů použití rozpouštědel, chovu hosp. zvířat a stavebních činností