

## Pardubický kraj

### Vzdělávání - základní přehled

( školní rok 2012/13)

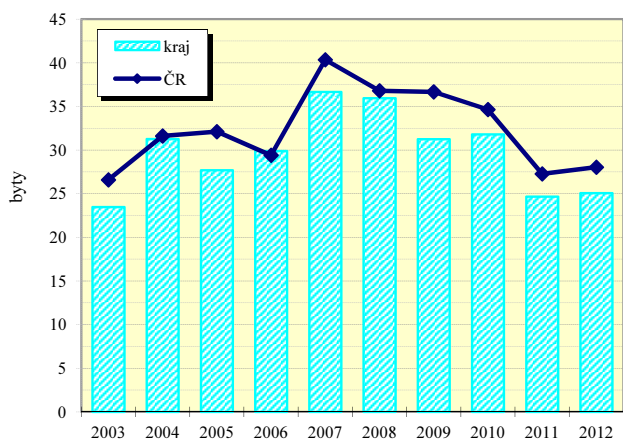
Ukazatel	MŠ	ZŠ	SŠ-celkem	Gymnázia	OOV SŠ*	Střediska praktick. vyučov.	Nástavbové studium	Konzervatoř	VOŠ
Školy	312	251	75	21	56	–	19	1	10
Třídy/stud.skup.(VOŠ)	760	2 156	1 021	231 <sup>3)</sup>	702 <sup>3)</sup>	.	29 <sup>3)</sup>	x	55 <sup>3)</sup>
Děti / žáci / studenti	18 572	41 505	23 070	6 014	15 982	–	1 074	224	1 520
Nově přijatí do 1.roč.	.	5 162	5 733	1 014	4 225	.	494	46	561
Absolventi za minulý školní rok	.	.	5 459	1 228	3 978	.	253	41	346
Počty zaměstnanců <sup>1),2)</sup>	1 908	3 976	2 728	619	.	.	.	54	82
Počty pedagogů /pracovníků (SPV) <sup>1)</sup>	1 424	2 968	2 109	490 <sup>2)</sup>	.	–	.	52	101

Pramen: Ústav pro informace ve vzdělávání. Údaje jsou včetně škol pro žáky se speciálními vzdělávacími potřebami, kromě údajů o počtu zaměstnanců a učitelů gymnázií, které jsou beze škol pro žáky se speciálními vzdělávacími potřebami. Počet SŠ celkem není součtem počtů škol podle jednotlivých druhů, protože školy mohou realizovat svou činnost souběžně na různých druzích, formách a oborech vzdělávání.

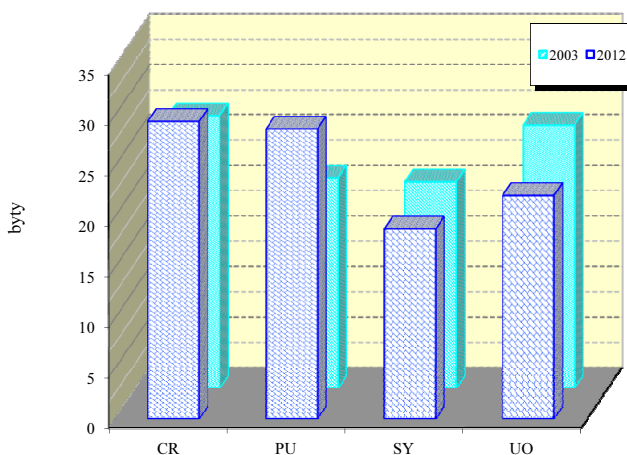
\*Školy vyučující obory odborného vzdělání SŠ bez oborů nástavbového studia; 1) průměrný evidenční počet; přepočtení na plně zaměstnané;

2) údaje za rok 2012 3) třídy/studijní skupiny denního studia

**Dokončené byty na 10 000 obyvatel**



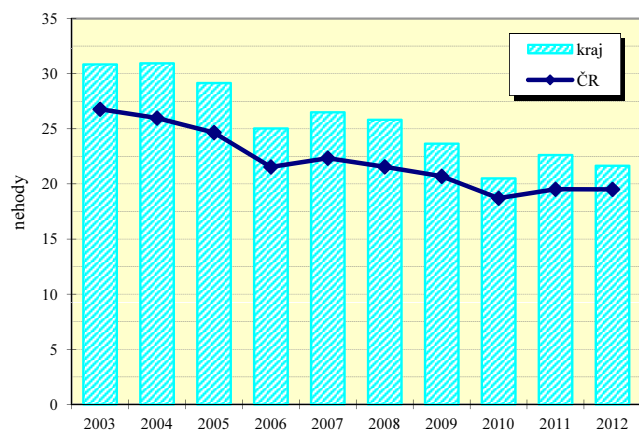
**Dokončené byty na 10 000 obyvatel v okresech**



### Vybrané ukazatele dopravy

Ukazatel	2006	2009	2012	Ukazatel	2006	2009	2012
osobní automobily	198 491	214 220	225 527	Délka komunikací celkem v km	3 589,9	3 604,1	3 597,6
nákladní automobily	20 483	24 406	26 211	v tom dálnice	8,1	8,8	8,8
motocykly	56 519	59 200	62 926	silnice 1.třídy	453,9	462,1	456,8
autobusy	1 168	1 380	1 473	silnice 2.třídy	905,7	912,3	912,3
speciální automobily	2 676	2 121	1 804	silnice 3.třídy	2 222,2	2 220,9	2 219,7

**Dopravní nehody při nichž došlo ke zranění nebo usmrcení na 10 000 obyvatel**



**Dopravní nehody při nichž došlo ke zranění nebo usmrcení na 10 000 obyvatel v okresech**

