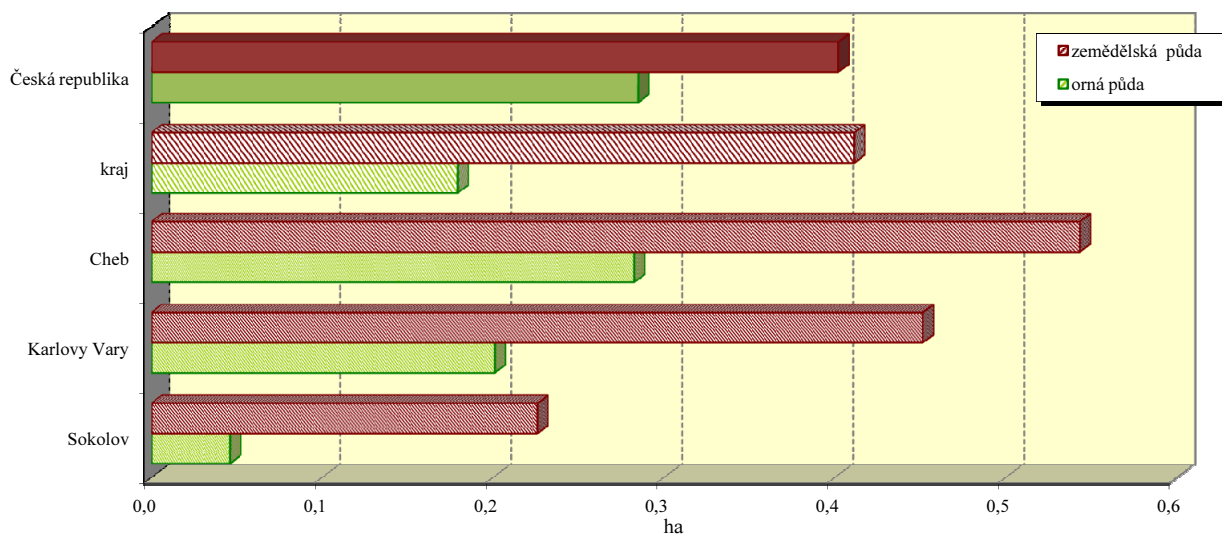
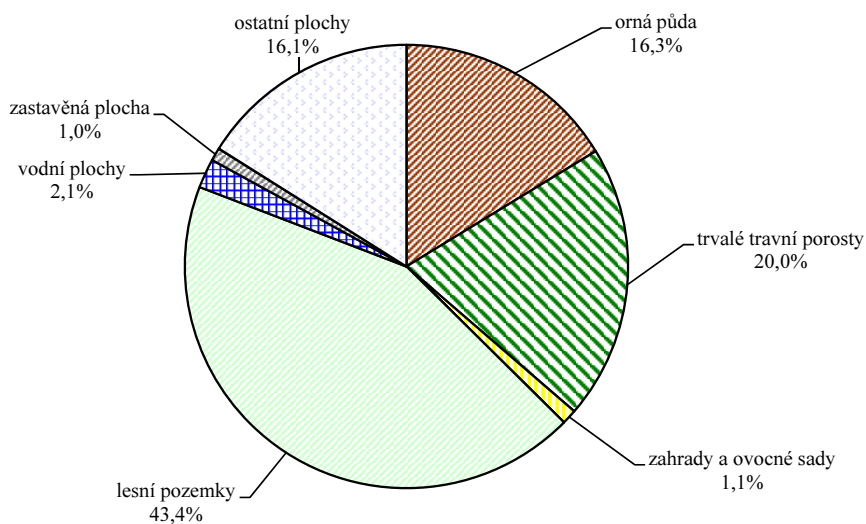


## Karlovarský kraj

Výměra půdy na 1 obyvatele v roce 2012



Struktura podle druhů pozemků v roce 2012

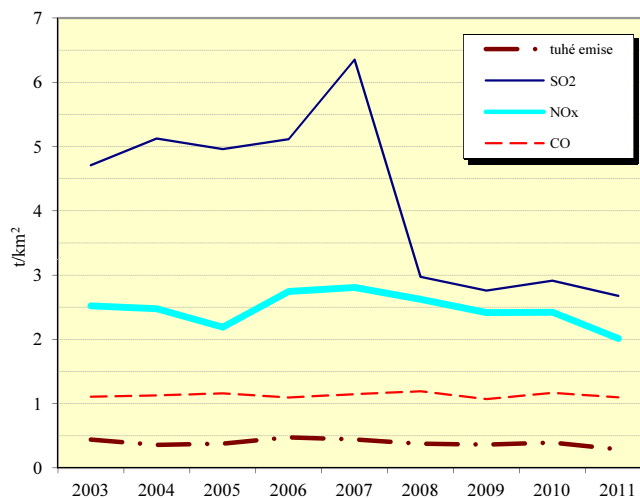


Emise hlavních znečišťujících látek REZZO 1 - 3 v roce 2011 (t/rok)

Území	Emise tuhých látek <sup>1)</sup>	Oxid siřičitý (SO <sub>2</sub> )	Oxidy dusíku (NO <sub>x</sub> )	Oxid uhelnatý (CO)
Cheb	196,6	539,5	185,3	1 005,4
Karlovy Vary	236,0	819,9	273,5	1 189,0
Sokolov	524,1	7 516,2	6 211,9	1 441,0
kraj	1 038,1	8 875,5	6 670,7	3 635,4
Česká republika	29 341,0	169 620,9	121 528,4	226 900,2
% kraje v rámci ČR	3,5	5,2	5,5	1,6

1) emise VOC, TZL, a NH<sub>3</sub> z nesledovaných zdrojů použití rozpouštědel, chovu hosp. zvířat a stavebních činností údaje za okresy nezahrnují

Měrné emise (REZZO 1 - 3)<sup>2)</sup>



2) nezahrnuje plošné tuhé emise VOC, TZL, a NH<sub>3</sub> z nesledovaných zdrojů použití rozpouštědel, chovu hosp. zvířat a stavebních činností