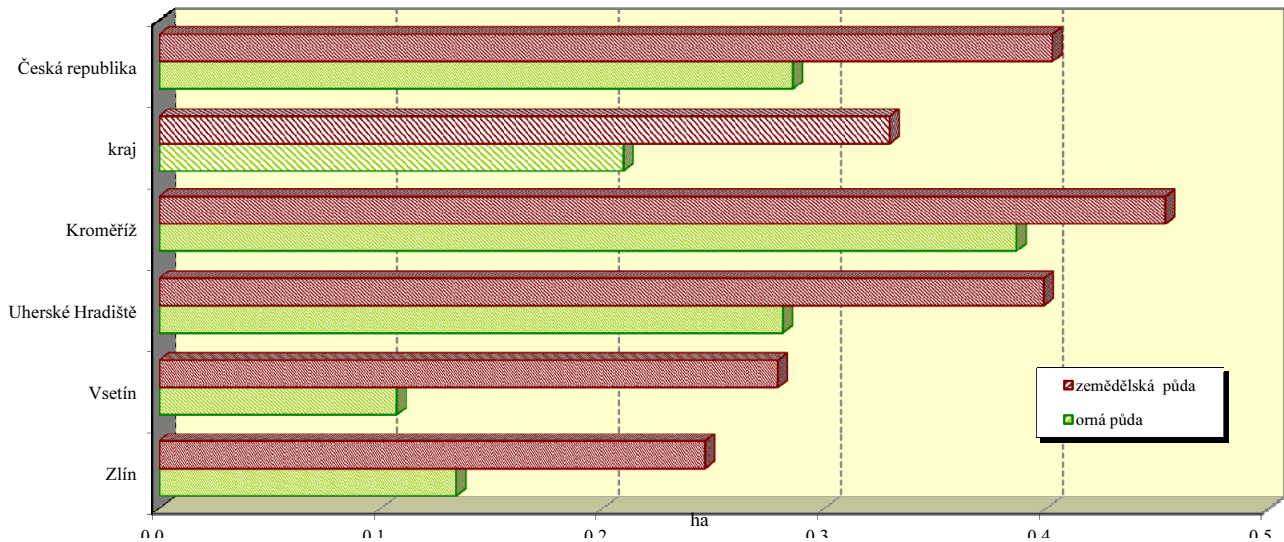
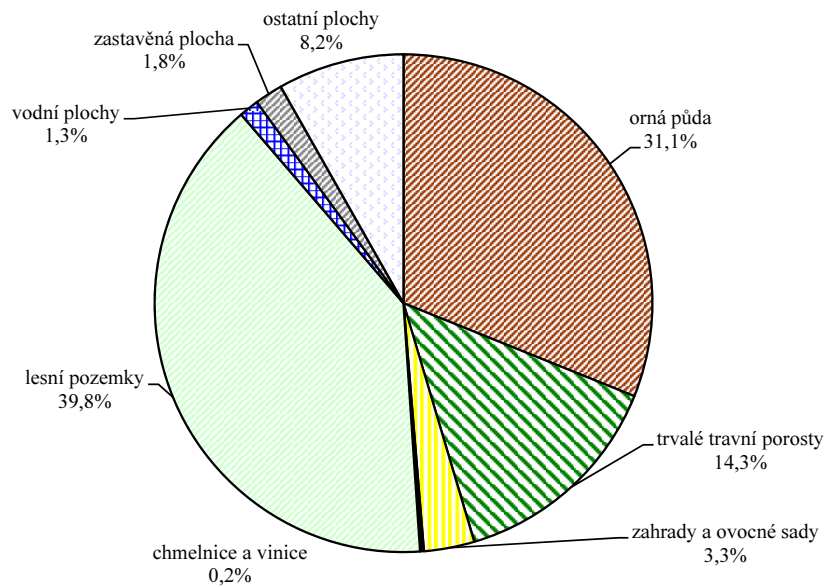


Zlínský kraj

Výměra půdy na 1 obyvatele v roce 2011



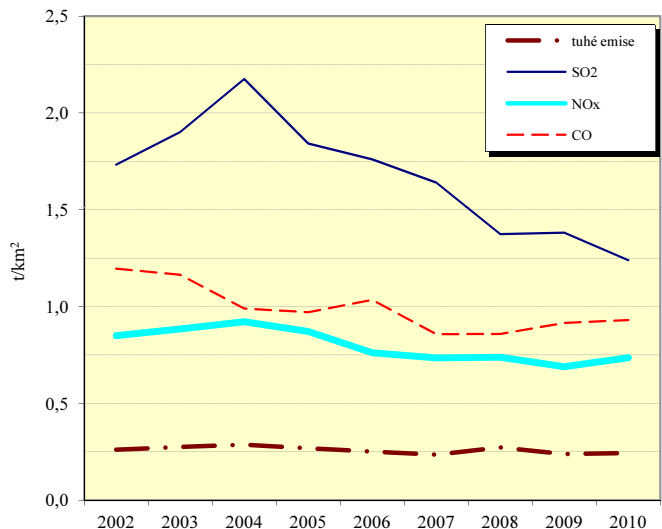
Struktura podle druhů pozemků v roce 2011



Měrné emise (REZZO 1 - 3) ²⁾

Emise hlavních znečišťujících látek REZZO 1 - 3 v roce 2010 (t/rok)

Území	Emise tuhých látek ¹⁾	Oxid siřičitý (SO ₂)	Oxidy dusíku (NO _x)	Oxid uhelnatý (CO)
Kroměříž	128,3	222,1	175,5	451,5
Uherské Hradiště	141,0	400,3	256,8	549,9
Vsetín	413,0	1 546,8	1 446,7	1 563,1
Zlín	279,9	2 742,2	1 036,1	1 120,1
kraj	1 152,4	4 911,4	2 915,1	3 684,6
Česká republika	33 426,6	169 731,6	131 298,4	234 726,3
% kraje v rámci ČR	3,4	2,9	2,2	1,6



1) emise VOC, TZL, a NH₃ z nesledovaných zdrojů použití rozpouštědel, chovu hosp. zvířat a stavebních činností údaje za okresy nezahrnují

2) nezahrnuje plošné tuhé emise VOC, TZL, a NH₃ z nesledovaných zdrojů použití rozpouštědel, chovu hosp. zvířat a stavebních činností