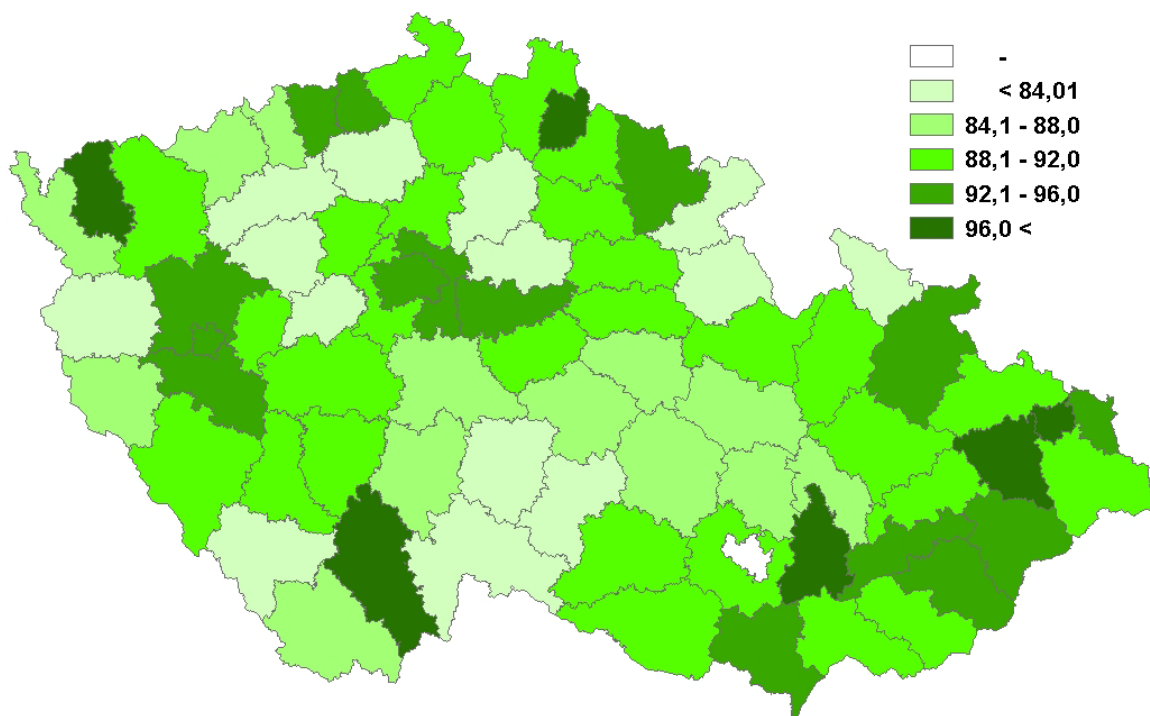


KARTOGRAMY

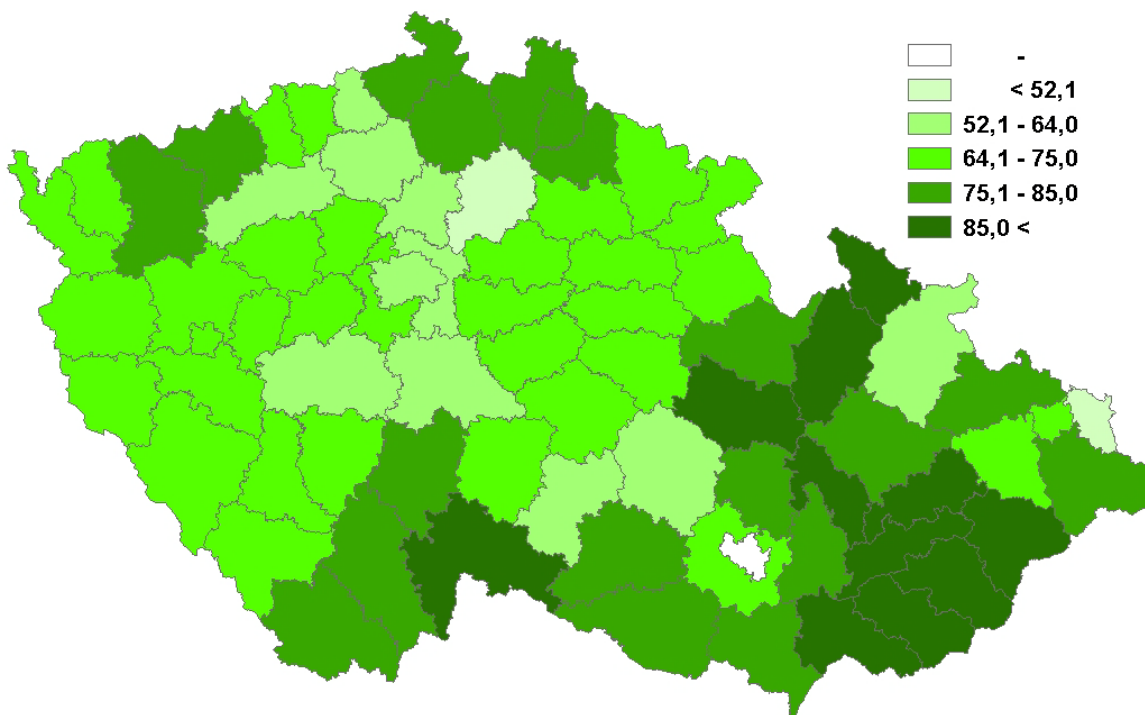
Kartogram 1: Obce s vysokorychlostním připojením k internetu v okresech ČR, k 31.12. 2011



% obcí daného regionu

Zdroj: Český statistický úřad, 2012

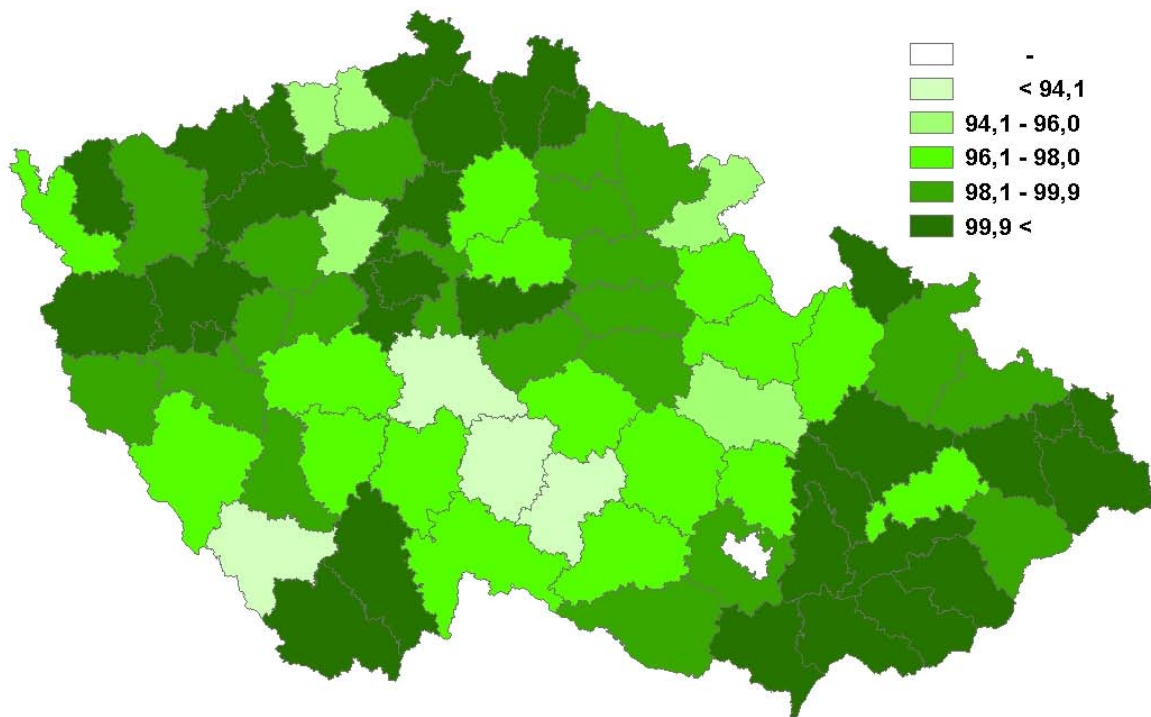
Kartogram 2: Obce umožňující občanům přístup k internetu v prostorách úřadu v okresech ČR, k 31.12. 2011



% obcí daného regionu

Zdroj: Český statistický úřad, 2012

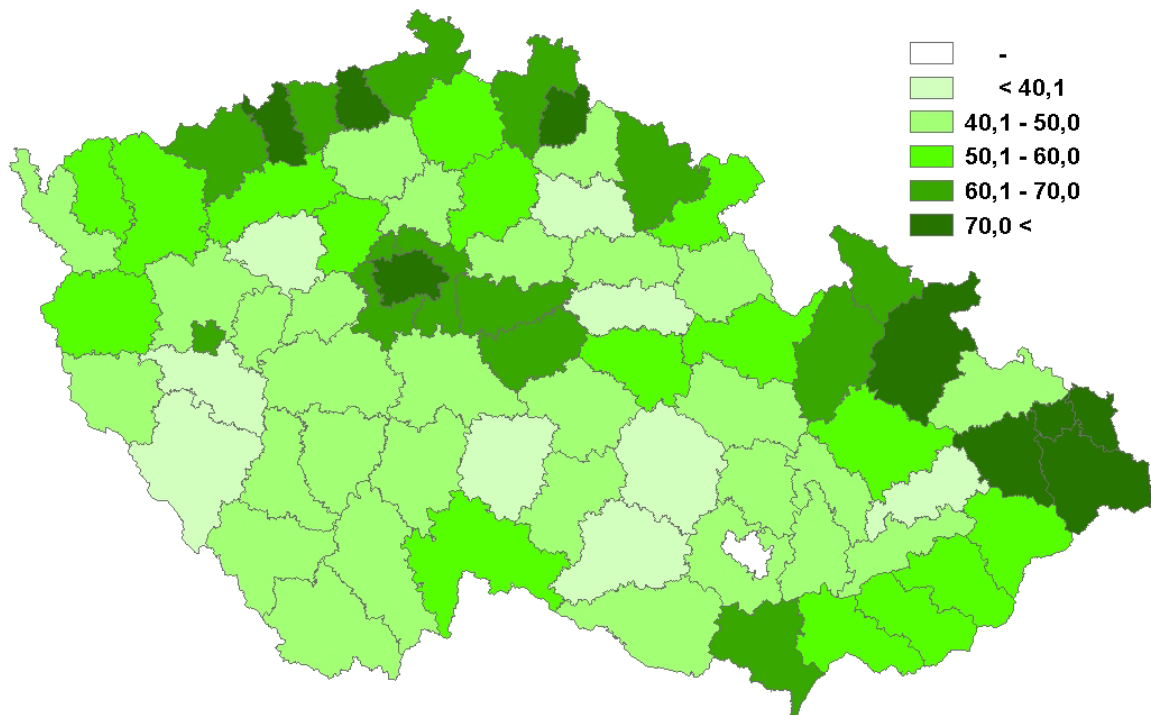
Kartogram 3: Obce s vlastní webovou stránkou v okresech ČR, k 31.12. 2011



% obcí daného regionu

Zdroj: Český statistický úřad, 2012

Kartogram 4: Obce nabízející na webových stránkách formulář ke stažení v okresech ČR, k 31.12. 2011



% obcí s webovou stránkou daného regionu

Zdroj: Český statistický úřad, 2012