

2.4. Trh práce

V nejjednodušším vyjádření je trh vztah mezi nabídkou a poptávkou. V tomto případě mezi nabídkou práce od zaměstnavatelů v jednotlivých sférách hospodářství regionu a poptávkou ze strany obyvatelstva jako zdroje pracovních sil. Možnosti hodnocení trhu práce na regionální úrovni jsou ovšem vcelku omezené. Podrobné údaje o zaměstnanosti, charakteristikách ekonomicky aktivních obyvatel jsou získávány pouze v rámci sčítání lidu, domů a bytů, jež se koná jednou za 10 let. Nejsledovanějším a pravidelně zjišťovaným údajem je tak míra nezaměstnanosti a skladba uchazečů o zaměstnání ze zdrojů MPSV ČR.

U většiny ukazatelů, jež charakterizovaly trh práce, existovaly v Jihomoravském kraji rozdíly mezi venkovským a městským prostorem (ve prospěch městského prostoru). Na druhé straně rozdíly mezi hodnotami zjištěnými podle „krajské a republikové varianty“ vymezení venkovského prostoru nebyly nijak výrazné.

Tab. 2.4.1 Vybrané ukazatele z oblasti trhu práce – okresy Jihomoravského kraje

Zdroje: Ministerstvo práce a sociálních věcí ČR, SLDB 2001

	Ekonomická aktivita podle SLDB 2001				Nezaměstnanost k 31. 12. 2008				Změna míry nezaměstnanosti ³⁾ k 31.12. (2008 - 2000) (procentní body)	
	míra ekonomické aktivity (%)		pracovní místa na 1 000 zaměstnaných osob ¹⁾		míra nezaměstnanosti ²⁾ (%)		počet uchazečů o zaměstnání na 1 volné místo		V	M
	V	M	V	M	V	M	V	M		
Jihomoravský kraj	58,8	60,8	607	1 269	7,77	6,80	6,2	4,6	-1,93	-1,98
v tom okres:										
Blansko	57,6	61,1	637	1 327	6,86	6,18	10,1	5,9	0,17	-0,18
Brno-město	-	60,4	-	1 293	-	6,16	-	4,2	-	-1,80
Brno-venkov	58,5	59,7	608	966	4,92	5,22	2,2	2,0	-1,38	-1,29
Břeclav	60,0	63,6	602	1 404	7,37	7,11	10,0	9,1	-2,58	-3,63
Hodonín	57,6	60,4	588	1 277	11,09	10,54	19,5	11,8	-2,65	-2,84
Vyškov	59,3	63,4	524	1 239	5,74	4,97	8,5	3,7	-3,90	-3,89
Znojmo	60,0	61,9	666	1 222	11,98	9,58	7,7	4,2	-1,92	-1,18

¹⁾ bydlících na příslušném území

²⁾ v současně platné metodice (podíl dosažitelných uchazečů o zaměstnání na ekonomicky aktivním obyvatelstvu SLDB 2001)

³⁾ v metodice roku 2001 (podíl uchazečů o zaměstnání celkem na ekonomicky aktivním obyvatelstvu SLDB 2001)

Obyvatelstvo se skládá z osob ekonomicky aktivních (zaměstnaní a nezaměstnaní) a ekonomicky neaktivních (důchodci, žáci a studenti, osoby v domácnosti). Míra ekonomické aktivity (podíl ekonomicky aktivních z obyvatel starších 15 let) k datu sčítání, tj. k 1. 3. 2001, činila v Jihomoravském kraji 59,9 %. K tomuto datu na 1 000 zaměstnaných osob připadalo 995,2 pracovních míst. Z aktuálních údajů – míra nezaměstnanosti k 31. 12. 2008 dosáhla v kraji hodnoty 7,14 % a proti konci roku 2000 se snížila o 2,20 bodu. Na jedno volné pracovní místo připadalo na konci roku 2008 celkem 5,2 uchazečů o zaměstnání.

Z tabulky 2.4.1 se základními ukazateli oblasti trhu práce v Jihomoravském kraji jsou patrné příznivější hodnoty v městském prostoru – byla zde vyšší míra ekonomické aktivity i vyšší nabídka pracovních míst, na konci roku 2008 zde byla nižší míra nezaměstnanosti i nižší počet uchazečů o zaměstnání na jedno volné pracovní místo.

Na úrovni okresů mezi venkovským a městským prostorem byly u vybraných ukazatelů rozdíly vyšší. Například v okrese Vyškov byla míra ekonomické aktivity ve venkovském prostoru o 4,1 bodu nižší než v městském prostoru; v okrese Břeclav nabídka pracovních míst v městském prostoru v přepočtu na 1 000 zaměstnaných převýšila o 802 míst hodnotu ve venkovském prostoru. V okrese Brno-venkov jako jediném okrese byla míra nezaměstnanosti vyšší v městském prostoru, a to o 0,29 bodu; v okrese Znojmo byla míra nezaměstnanosti vyšší ve venkovském prostoru o 2,40 procentních bodů. V okrese Vyškov byl v roce 2008 oproti roku 2000 zaznamenán v obou prostorech nejvýraznější pokles míry nezaměstnanosti, pouze ve venkovském prostoru okresu Blansko došlo ke zvýšení míry nezaměstnanosti.

Ve správních obvodech POU Jihomoravského kraje se **míra ekonomické aktivity** ve venkovském prostoru pohybovala od 52,9 % v obvodu Strážnice po 61,9 % v obvodu Hrušovany nad Jevišovkou, v městském prostoru od 57,4 % v obvodu Kyjova po 64,1 % v obvodu POU Moravský Krumlov. V obvodech s oběma prostory byl nejvyšší rozdíl mezi venkovským a městským prostorem v obvodu POU Moravský Krumlov (V 57,3 %, resp. M 64,1 %), pouze v obvodu Ivančice byla míra ekonomické aktivity ve venkovském prostoru vyšší než v městském, a to o 0,7 bodu (58,7 %, resp. 58,0 %).

Míra ekonomické aktivity mužů ve srovnání s ženami byla podle údajů ze sčítání vyšší (68,6 % u mužů, 51,9 % u žen), tento fakt platil i pro srovnání venkovského a městského prostoru. U mužů i žen byly hodnoty vyšší v městském prostoru, ovšem zatímco u mužů byla míra ekonomické aktivity v městském prostoru vyšší pouze o 0,6 bodu, u žen to bylo o 3,8 bodu. Ve správních obvodech POU Jihomoravského kraje se míra

ekonomické aktivity mužů ve venkovském prostoru pohybovala od 61,6 % v obvodu Strážnice po 71,7 % v obvodu Mikulov, v městském prostoru od 63,4 % v Kyjově po 73,0 % v Moravském Krumlově. V obvodech s oběma prostory byl nejvyšší rozdíl mezi venkovským a městským prostorem v obvodu POU Strážnice (v městském prostoru dosáhla míra ekonomické aktivity mužů 68,5 %, tedy o 6,9 bodu více než ve venkovském), celkem ve 4 obvodech (Znojmo, Mikulov, Kyjov a Ivančice) byla míra ekonomické aktivity mužů ve venkovském prostoru vyšší než v městském.

Tab. 2.4.2 Míra ekonomické aktivity obyvatelstva podle pohlaví a věku k 1. 3. 2001 – okresy Jihomoravského kraje

Zdroj: SLDB 2001

v %

	Míra ekonomické aktivity									
	muži		ženy		celkem ve věku					
					15 - 24 let		25 - 54 let		55 - 64 let	
	V	M	V	M	V	M	V	M	V	M
Jihomoravský kraj	68,3	68,9	49,7	53,5	49,8	45,3	88,3	89,5	27,6	40,6
v tom okres:										
Blansko	67,0	68,5	48,7	54,3	48,4	46,5	87,7	90,3	26,2	35,1
Brno-město	-	68,7	-	53,0	-	43,7	-	89,5	-	45,2
Brno-venkov	67,9	67,9	49,6	52,0	48,8	48,7	87,8	88,6	32,0	32,6
Břeclav	70,1	70,8	50,5	56,9	50,9	49,0	88,6	89,9	27,1	35,0
Hodonín	66,8	67,7	48,8	53,6	49,2	47,9	87,5	88,0	22,7	30,3
Vyškov	68,7	71,3	50,2	56,0	51,4	45,6	90,3	92,2	31,0	36,4
Znojmo	69,9	70,5	50,3	54,2	51,3	46,4	88,6	90,7	23,8	34,4

Míra ekonomické aktivity žen se ve venkovském prostoru pohybovala od 44,9 % v obvodu Strážnice po 52,6 % v obvodu Hrušovany nad Jevišovkou, v městském prostoru od 49,7 % v obvodu Ivančice po 57,2 % v obvodu POU Břeclav. V obvodech s oběma prostory byla vždy vyšší hodnota v městském prostoru, nejvyšší rozdíl mezi venkovským a městským obvodem byl zaznamenán v obvodu Moravský Krumlov – v městském prostoru byla míra ekonomické aktivity žen o 8,6 bodu vyšší – 47,1 %, resp. 55,7 %.

Zajímavé je srovnání **míry ekonomické aktivity podle věkových skupin**. Obecně – nejzásadnější rozdíl byl v míře ekonomické aktivity u osob ve věku 55 až 64 let, kdy ve venkovském prostoru byly hodnoty výrazně nižší (o 13,0 procentních bodů). U osob ve věku 15 až 24 let ovšem byla hodnota míry ekonomické aktivity o 4,5 bodu vyšší ve venkovském prostoru Jihomoravského kraje. V početně největší skupině osob ve věku 25 až 64 let byl rozdíl mezi venkovským a městským prostorem nejnižší, a to 1,2 bodu ve prospěch městského prostoru.

Ze správních obvodů POU Jihomoravského kraje byly ve věkové kategorii 15 až 24 let a 25 až 54 let vcelku srovnatelné nejvyšší i nejnižší hodnoty v obou prostorech. Například ve venkovském prostoru u nejmladší kategorie se hodnota míry ekonomické aktivity pohybovala od 43,8 % v obvodu Letovice po 54,2 % v obvodu Hrušovany, v městském prostoru to bylo od 41,3 % v obvodu Moravského Krumlova po 53,4 % v obvodu Pohořelice. Ve věkové kategorii 25 až 54 let byly rozdíly mezi mezními hodnotami ještě menší – ve venkovském prostoru se hodnota míry ekonomické aktivity pohybovala od 85,5 % v obvodu Velké Opatovice po 91,7 % v obvodu Slavkov u Brna, v městském prostoru to bylo od 85,5 % v obvodu Kyjov po 92,4 % v obvodu Vyškov.

Míra ekonomické aktivity u nejstarší věkové skupiny vykazovala nejvyšší rozdíly mezi krajními hodnotami jak v rámci každého prostoru tak mezi oběma prostory navzájem. Ve venkovském prostoru byla zjištěna nejvyšší hodnota v obvodu Šlapanice (36,9 %), v městském prostoru byla nejvyšší hodnota zaznamenána v Brně (45,2 %). Nejnižší hodnota ve venkovském prostoru byla vykázána v obvodu Strážnice (17,8 %), v městském prostoru to bylo v obvodu Ivančice (26,9 %).

Podle údajů ze SLDB 2001 bylo v Jihomoravském kraji k datu sčítání 516,3 tisíc zaměstnaných osob, 499,8 tisíc z nich uvedlo do dotazníku i svůj obor činnosti. Bylo tak zjištěno, že 5,2 % ze zaměstnaných pracuje v primárním sektoru, 39,8 % v sekundárním a 55,0 % v terciárním sektoru ekonomické činnosti. V členění na venkovský a městský prostor byl nejvýraznější rozdíl zaznamenán v zaměstnanosti v terciární sféře – podíl v městském prostoru byl o 20,0 bodu vyšší než ve venkovském (63,3 %, resp. 43,3 %).

O tom, že **primární sféra** je spíše záležitostí venkovského prostoru, svědčí i podíly zaměstnaných – ve venkovském prostoru to bylo 9,9 % ze zaměstnaných, v městském prostoru činil tento podíl pouze 1,9 %. Ze situace v primárním sektoru v jednotlivých obvodech POU je možno uvést např. nejvyšší hodnoty podílů – ve venkovském prostoru byl nejvyšší podíl zaměstnaných v primárním sektoru v obvodu Vranov nad Dyjí (22,6 %), v městském prostoru v obvodu Pohořelice (8,7 %). V obvodech s oběma prostory byla vždy vyšší hodnota podílu ve venkovském prostoru, nejvyšší rozdíl mezi venkovským a městským obvodem byl zaznamenán v obvodu Znojmo – ve venkovském prostoru činil podíl 16,3 %, tedy o 13,1 bodu více proti podílu v městském prostoru.

Tab. 2.4.3 Zaměstnané osoby podle sektoru ekonomické činnosti k 1. 3. 2001 – okresy Jihomoravského kraje

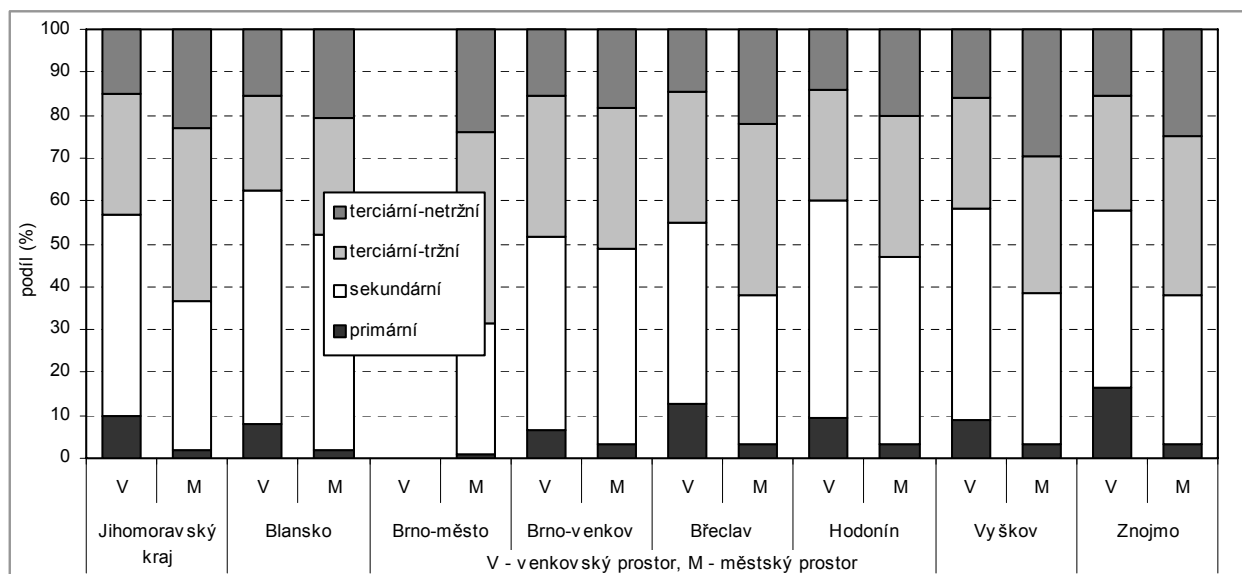
Zdroj: SLDB 2001

	Zaměstnané osoby celkem		z toho s uvedeným sektorem ekonom. činnosti		v tom sektor ekonomické činnosti (%)					
	V	M	V	M	primární		sekundární		terciární	
					V	M	V	M	V	M
Jihomoravský kraj	213 375	302 951	206 550	293 332	9,9	1,9	46,8	34,8	43,3	63,3
v tom okres:										
Blansko	29 986	17 790	28 975	17 277	8,0	1,9	54,5	50,2	37,4	47,9
Brno-město	-	176 719	-	170 286	-	1,1	-	30,2	-	68,7
Brno-venkov	61 136	21 835	59 159	21 342	6,6	3,1	45,1	45,7	48,3	51,2
Břeclav	33 570	18 408	32 358	17 586	12,6	3,1	42,5	35,0	45,0	61,8
Hodonín	36 308	32 328	35 449	31 832	9,5	3,2	50,6	43,8	40,0	53,1
Vyškov	22 856	16 551	21 724	15 906	9,1	3,1	48,9	35,6	41,9	61,3
Znojmo	29 519	19 320	28 885	19 103	16,5	3,4	41,2	34,8	42,3	61,8

Nejvyšší podíl zaměstnaných v **sekundárním sektoru** byl zjištěn ve venkovském prostoru v obvodu Velké Opatovice (60,0 %), v městském prostoru v Adamově (61,0 %). Pouze ve 3 obvodech (Ivančice, Moravský Krumlov a Kuřim) byl podíl zaměstnaných v sekundárním sektoru vyšší v městském prostoru (srovnání obvodů s oběma prostory), nejvyšší rozdíl byl zaznamenán v obvodu Vyškov – podíl zaměstnaných v sekundárním sektoru ve venkovském prostoru 44,7 % byl o 13,8 bodu vyšší než ve městském.

Nejvyšší podíl zaměstnaných v **terciárním sektoru** v městském prostoru byl vykázán v Brně (68,7 %), ve venkovském prostoru v obvodu Šlapanice (52,8 %). Srovnáme-li podíly zaměstnanosti v terciárním prostoru v obvodech s oběma prostory, pak vyšší podíl byl vždy zjištěn v městském prostoru. Výjimku tvořil obvod Kuřim, zde v městském prostoru podíl zaměstnaných činil 48,0 %, což bylo o 0,9 bodu méně než podíl ve venkovském prostoru. Nejvyšší rozdíl v podílech byl zaznamenán v obvodu Znojmo, ve městském prostoru podíl zaměstnaných v terciárním sektoru dosáhl hodnoty 64,9 %, což bylo o 21,8 bodu více než ve venkovském prostoru.

Graf 9 Zaměstnaní podle sektorů národního hospodářství k 1. 3. 2001



Dalším pohledem na zaměstnanost je informace ze SLDB 2001 o **pracovních místech**. Přepočet pracovních míst na 1 000 zaměstnaných je obrazem vyjíždky za prací, v tomto směru byla výrazně příznivější situace v městském prostoru. Na 1 000 zaměstnaných zde připadlo 1 269 pracovních míst, ve venkovském prostoru to bylo 607 pracovních míst (za prací tedy bylo nutno vyjždět). Z obvodů POU byly nejnižší počty pracovních míst na 1 000 zaměstnaných ve venkovském prostoru zjištěny v POU Bzenec (341 míst), Bučovice (408) a Slavkov u Brna (424). Naproti tomu v obvodu Hrušovany nad Jevišovkou to bylo 839 míst a v SO POU Letovice 828 pracovních míst na 1 000 zaměstnaných. Zajímavostí bylo, že v některých správních obvodech POU v okolí Brna byly v městském prostoru přepočtené hodnoty nižší než 1 000 (v pořadí Šlapanice, Ivančice, Rosice, Tišnov a Pohořelice), i z těchto obvodů bylo nutno za prací vyjždět.

Struktura obsazených pracovních míst podle sektoru ekonomických činností znovu potvrzuje skutečnost, že primární sektor je výsadou venkovského prostoru, terciární sektor naopak městského prostoru.

Tab. 2.4.4 Obsazená pracovní místa podle sektoru ekonomické činnosti k 1. 3. 2001
– okresy Jihomoravského kraje

Zdroj: SLDB 2001

	Pracovní místa celkem		z toho s uvedeným sektorem ekonomické činnosti		v tom sektor ekonomické činnosti (%)					
					primární		sekundární		terciární	
	V	M	V	M	V	M	V	M	V	M
Jihomoravský kraj	129 425	384 430	124 532	373 094	15,4	1,8	44,9	37,7	39,7	60,6
v tom okres:										
Blansko	19 089	23 606	18 336	22 990	12,6	1,4	52,7	55,5	34,7	43,1
Brno-město	-	228 494	-	220 892	-	1,0	-	33,1	-	65,9
Brno-venkov	37 143	21 092	35 743	20 552	10,1	3,5	46,1	51,9	43,7	44,6
Břeclav	20 194	25 839	19 319	24 915	19,8	3,2	39,2	36,8	41,1	60,0
Hodonín	21 367	41 272	20 729	40 670	14,8	3,0	50,3	44,6	34,9	52,4
Vyškov	11 978	20 514	11 242	19 759	15,5	3,2	47,3	37,7	37,2	59,0
Znojmo	19 654	23 613	19 163	23 316	24,3	3,1	33,6	39,2	42,1	57,8

Aktuálním obrazem trhu práce jsou ukazatele **míry nezaměstnanosti**, jež jsou ve většině případů příznivější v obcích zařazených do městského prostoru. V rámci Jihomoravského kraje byla v městském prostoru na konci roku 2008 nižší míra nezaměstnanosti mužů i žen, vyšší pokles míry nezaměstnanosti oproti roku 2000, mezi uchazeči o zaměstnání zde byl nižší podíl osob se zdravotním postižením i nižší podíl osob ve věku do 25 let i osob starších 50 let. V městském prostoru však byla méně příznivá situace v dlouhodobé nezaměstnanosti.

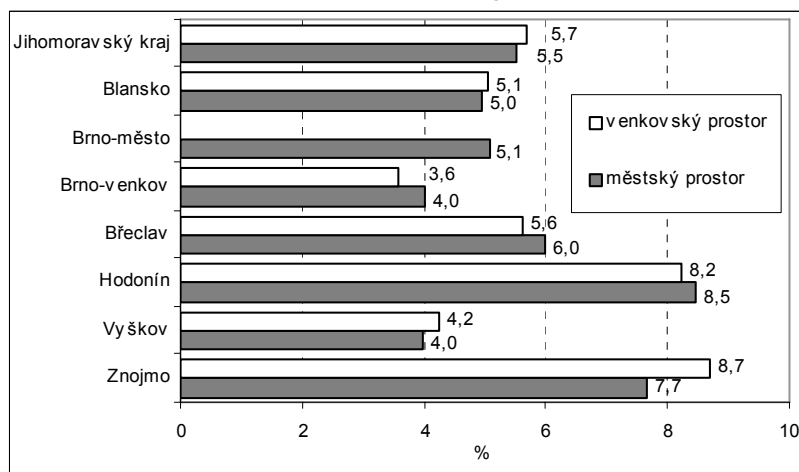
Tab. 2.4.5 Míra nezaměstnanosti a vybrané skupiny uchazečů o zaměstnání k 31. 12. 2008
– okresy Jihomoravského kraje

Zdroj: Ministerstvo práce a sociálních věcí ČR

v %

	Míra nezaměstnanosti				Podíly vybraných skupin uchazečů o zaměstnání na uchazečích celkem					
	muži		ženy		dosažitelní		ženy		osoby se zdravotním postižením	
	V	M	V	M	V	M	V	M	V	M
Jihomoravský kraj	6,71	6,25	9,95	8,15	95,9	95,3	53,0	53,0	20,6	17,6
v tom okres:										
Blansko	5,39	5,54	9,55	7,53	95,5	95,6	57,4	53,8	26,8	23,3
Brno-město	-	5,66	-	7,46	-	94,7	-	53,7	-	16,4
Brno-venkov	4,19	4,36	6,90	7,13	91,8	93,0	55,7	57,4	21,2	22,8
Břeclav	6,87	6,79	8,74	8,25	96,0	95,2	49,2	51,4	20,7	17,2
Hodonín	10,15	10,18	13,17	11,84	96,8	96,3	49,8	49,7	22,5	19,4
Vyškov	4,84	4,84	7,39	5,54	96,6	96,5	53,7	49,1	20,1	16,3
Znojmo	9,72	8,10	15,59	11,75	98,1	97,9	54,2	55,4	14,5	15,0

Graf 10 Podíl uchazečů o zaměstnání na obyvatelstvu ve věku 18 až 64 let k 31. 12. 2008



Míra nezaměstnanosti na konci roku 2008 dosáhla v obcích venkovského prostoru 7,77 % (6,71 % u mužů a 9,95 % u žen), v městském prostoru 6,80 % (6,25 % u mužů a 8,15 % u žen). Mezi okresy kraje je výjimkou okres Brno-venkov, ve kterém byla u mužů i žen míra nezaměstnanosti vyšší v městském prostoru, u mužů tento jev nastal i v okrese Blansko a Hodonín. Ve správních obvodech POU Jihomoravského kraje se celková míra nezaměstnanosti ve venkovském prostoru pohybovala od 3,98 % v obvodu Šlapanice po 15,82 % v obvodu Vranov nad Dyjí,

v městském prostoru od 3,74 % opět v obvodu Šlapanice po 12,19 % v obvodu POU Hodonín. V obvodech s oběma prostory byl nejvyšší rozdíl mezi venkovským a městským obvodem v obvodu POU Strážnice (ve venkovském prostoru dosáhla míra nezaměstnanosti 13,22 %, tedy o 4,01 bodu více než v městském prostoru).

Z hlediska pohlaví byly rozdíly mezi obvody i mezi prostory ještě výraznější. Míra nezaměstnanosti mužů ve venkovském prostoru se pohybovala od 3,45 % v obvodu Šlapanice po 13,67 % v obvodu Strážnice, v městském prostoru se pohybovala od 3,48 % v obvodu Šlapanice po 11,72 % v obvodu Hodonín. Míra nezaměstnanosti žen byla vyšší a ve venkovském prostoru se pohybovala od 5,43 % v obvodu Slavkov u Brna po 21,75 % v obvodu Vranov nad Dyjí. V městském prostoru se pohybovala od 4,38 % v obvodu Slavkova u Brna po 13,47 % v obvodu Hodonín.

Prakticky stejné hodnoty v městském i venkovském prostoru byly zjištěny ve skladbě uchazečů o zaměstnání - u podílu žen a u podílu dosažitelných mezi uchazeči o zaměstnání.

Ve venkovském prostoru byl mezi uchazeči o zaměstnání vyšší podíl osob ve věku do 25 let, na druhé straně i vyšší podíl osob ve věku 50 a více let. V konečném důsledku byl ovšem průměrný věk uchazečů o zaměstnání v městském i venkovském prostoru Jihomoravského kraje shodný. Ze správních obvodů POU je z venkovského prostoru možno uvést obvod POU Tišnov, kde více než pětina uchazečů o zaměstnání byla ve věku do 25 let, naproti tomu v obvodu Mikulov bylo 38,0 % uchazečů o zaměstnání ve věku 50 a více let.

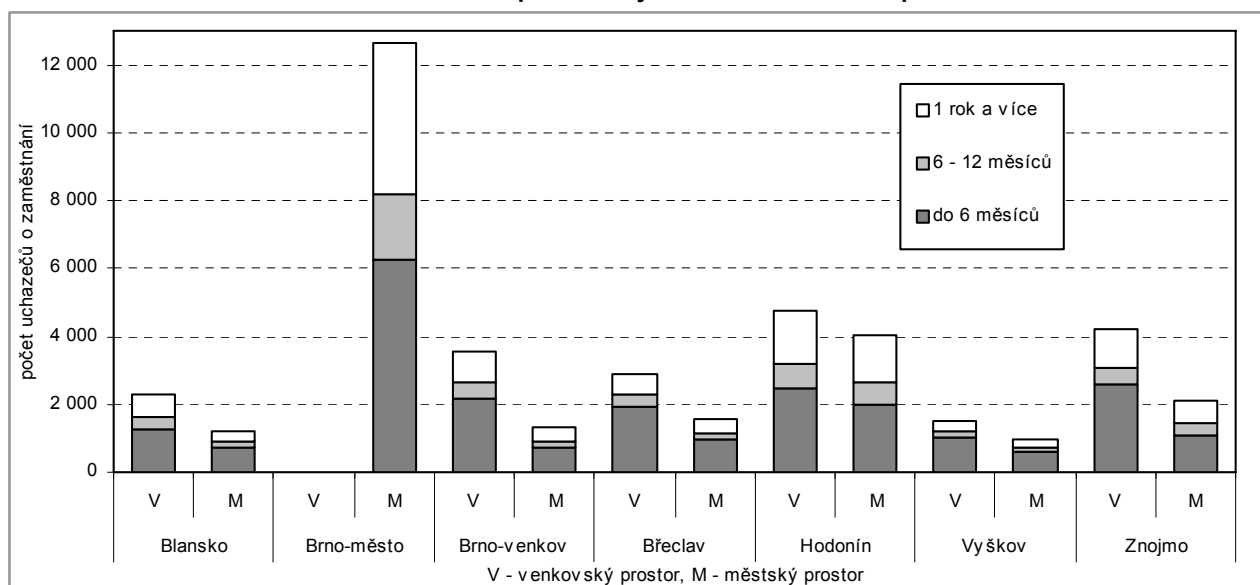
Tab. 2.4.6 Vybrané skupiny uchazečů o zaměstnání k 31. 12. 2008 – okresy Jihomoravského kraje

Zdroj: Ministerstvo práce a sociálních věcí ČR

	Podíly vybraných skupin uchazečů o zam. na uchaz. celkem (%)								Průměrný věk uchazečů o zaměstnání (roky)		Průměrná délka evidence uchazečů o zaměstnání (dny)	
	osoby ve věku				podle délky evidence na ÚP							
	do 25 let		50 a více let		do 6 měsíců		1 rok a více		V	M	V	M
	V	M	V	M	V	M	V	M				
Jihomoravský kraj	17,2	16,3	30,0	27,6	59,8	51,5	26,8	33,1	39,3	39,2	449,2	581,4
v tom okres:												
Blansko	15,3	15,2	33,1	30,3	56,0	58,3	28,8	27,7	40,3	39,9	442,7	463,4
Brno-město	-	15,3	-	26,8	-	49,4	-	35,1	-	39,3	-	627,1
Brno-venkov	18,4	15,4	28,2	29,9	61,3	55,0	24,4	29,6	38,7	39,5	398,9	525,4
Břeclav	18,3	19,6	30,7	28,6	67,0	60,1	20,9	25,7	39,3	38,3	362,7	492,8
Hodonín	17,6	18,3	27,5	26,7	52,2	48,6	33,2	35,3	38,8	38,4	564,2	573,6
Vyškov	18,2	17,9	28,9	26,2	66,7	64,7	20,6	20,9	38,5	38,7	396,1	417,7
Znojmo	15,6	16,6	32,7	31,3	61,9	51,6	26,7	32,6	40,3	40,1	443,0	564,6

V obcích venkovského prostoru byl vyšší podíl uchazečů o zaměstnání, kteří byli v evidenci úřadu práce méně než půl roku, v městském prostoru byl naopak vyšší podíl uchazečů, kteří byli v evidenci ÚP déle než jeden rok. Z těchto podílů pak vyplývá i vyšší průměrná délka evidence uchazečů o zaměstnání v městském prostoru.

Graf 11 Uchazeči o zaměstnání podle délky evidence na úřadech práce k 31. 12. 2008



V městském prostoru byla nejvyšší průměrná délka evidence zjištěna v obvodu Mikulov (774 dní) a Tišnov (736 dní), ve venkovském prostoru v obvodu Velká nad Veličkou (660 dní) a Bzenec (605 dní). Nejkratší délka evidence v městském prostoru byla v Kuřimi (252 dní) a Slavkově u Brna (288 dní), ve venkovském prostoru v obvodu Slavkov u Brna (269 dní) a Šlapanice (277 dní).

Tab. 2.4.7 Vybrané ukazatele z oblasti trhu práce – SO POU Jihomoravského kraje

Zdroje: Ministerstvo práce a sociálních věcí ČR, SLDB 2001

	Ekonomická aktivita podle SLDB 2001				Nezaměstnanost k 31. 12. 2008				Změna míry nezaměstnanosti ³⁾ k 31.12. (2008 - 2000) (procentní body)	
	míra ekonomické aktivity (%)		pracovní místa na 1 000 zaměstnaných osob ¹⁾		míra nezaměstnanosti ²⁾ (%)		počet uchazečů o zaměstnání na 1 volné místo		V	M
	V	M	V	M	V	M	V	M	V	M
Jihomoravský kraj	58,8	60,8	607	1 269	7,77	6,80	6,2	4,6	-1,93	-1,98
v tom okres / ORP / POU:										
Blansko	57,6	61,1	637	1 327	6,86	6,18	10,1	5,9	0,17	-0,18
Blansko	58,9	61,6	611	1 233	6,02	5,60	7,7	5,4	0,39	-0,74
Adamov	-	60,7	-	1 101	-	6,65	-	18,2	-	-1,57
Blansko	58,9	61,8	611	1 264	6,02	5,35	7,7	4,5	0,39	-0,54
Boskovice	56,7	59,9	657	1 544	7,51	7,52	12,6	7,0	0,01	1,10
Boskovice	57,0	59,9	582	1 544	7,61	7,52	15,0	7,0	0,40	1,10
Letovice	55,9	-	828	-	7,28	-	6,5	-	-1,30	-
Velké Opatovice	57,2	-	660	-	7,50	-	76,7	-	0,64	-
Brno-město	-	60,4	-	1 293	-	6,16	-	4,2	-	-1,80
Brno ⁴⁾	-	60,4	-	1 293	-	6,16	-	4,2	-	-1,80
Brno-venkov	58,5	59,7	608	966	4,92	5,22	2,2	2,0	-1,38	-1,29
Ivančice ⁴⁾	58,7	58,0	441	882	6,77	6,28	2,3	8,3	-0,71	-0,63
Kuřim ⁴⁾	59,1	61,3	695	1 388	4,66	4,30	3,0	1,1	-0,13	-0,87
Pohořelice ⁴⁾	59,8	62,1	428	991	6,26	5,07	10,7	0,9	-2,84	-3,75
Rosice ⁴⁾	55,0	60,0	647	938	6,34	5,83	1,0	0,9	-1,40	-1,10
Šlapanice ⁴⁾	59,7	60,0	671	537	3,98	3,74	2,2	4,7	-1,24	-1,90
Tišnov ⁴⁾	56,4	59,2	533	958	6,05	5,32	4,1	3,6	-0,01	-1,11
Židlochovice ⁴⁾	59,7	-	601	-	4,00	-	2,3	-	-2,70	-
Břeclav	60,0	63,6	602	1 404	7,37	7,11	10,0	9,1	-2,58	-3,63
Břeclav ⁴⁾	60,7	63,6	637	1 392	7,17	6,83	8,1	8,5	-2,22	-3,20
Hustopeče	58,7	63,6	559	1 685	7,26	6,71	12,1	7,3	-1,48	-1,37
Hustopeče	59,3	63,6	531	1 685	7,37	6,71	12,1	7,3	-1,88	-1,37
Klobouky u Brna	57,0	-	651	-	6,89	-	12,3	-	-0,15	-
Mikulov ⁴⁾	61,1	63,4	598	1 211	8,20	8,31	13,4	13,9	-6,08	-6,79
Hodonín	57,6	60,4	588	1 277	11,09	10,54	19,5	11,8	-2,65	-2,84
Hodonín ⁴⁾	59,2	61,3	644	1 307	11,06	12,19	13,2	10,7	-3,14	-2,75
Kyjov	56,6	58,4	535	1 385	11,43	9,11	21,0	20,0	-2,35	-1,65
Bzenec	58,8	60,0	341	1 126	11,21	8,52	9,7	30,1	-1,85	-1,26
Kyjov	56,5	57,4	482	1 575	12,34	9,53	20,6	16,4	-1,72	-1,92
Ždánice	55,8	-	761	-	8,94	-	71,8	-	-4,33	-
Veselí nad Moravou	57,2	61,0	597	1 095	10,61	9,05	43,2	9,8	-2,46	-4,35
Strážnice	52,9	58,7	441	1 130	13,22	9,21	25,3	15,7	-0,93	-3,78
Velká nad Veličkou	58,0	-	809	-	11,94	-	36,8	-	-1,68	-
Veselí nad Moravou	57,3	62,1	466	1 078	9,30	8,98	61,2	8,3	-3,23	-4,62
Vyškov	59,3	63,4	524	1 239	5,74	4,97	8,5	3,7	-3,90	-3,89
Bučovice ⁴⁾	58,8	62,3	408	1 104	6,28	6,50	8,6	6,4	-6,92	-4,93
Slavkov u Brna ⁴⁾	60,1	62,3	424	1 168	4,22	3,90	14,7	1,7	-3,14	-2,69
Vyškov	59,0	64,0	612	1 294	6,32	4,83	7,4	4,0	-3,29	-3,91
Ivanovice na Hané	60,0	-	704	-	6,24	-	12,8	-	-4,69	-
Rousínov	59,8	-	812	-	7,19	-	12,0	-	-0,32	-
Vyškov	58,3	64,0	475	1 294	5,90	4,83	5,3	4,0	-4,27	-3,91
Znojmo	60,0	61,9	666	1 222	11,98	9,58	7,7	4,2	-1,92	-1,18
Moravský Krumlov	58,0	64,1	505	1 213	10,04	7,39	34,3	4,8	-1,20	0,06
Miroslav	59,1	-	595	-	9,22	-	22,8	-	-3,02	-
Moravský Krumlov	57,3	64,1	436	1 213	10,68	7,39	52,1	4,8	0,23	0,06
Znojmo	60,6	61,6	715	1 224	12,55	9,96	6,6	4,1	-2,13	-1,39
Hrušovany n. Jevišovkou	61,9	-	839	-	12,82	-	7,6	-	-5,12	-
Vranov nad Dyjí	59,5	-	757	-	15,82	-	23,0	-	-0,89	-
Znojmo	60,4	61,6	674	1 224	11,99	9,96	5,6	4,1	-1,43	-1,39

¹⁾ bydlících na příslušném území

²⁾ v současně platné metodice (podíl dosažitelných uchazečů o zaměstnání na ekonomicky aktivním obyvatelstvu SLDB 2001)

³⁾ v metodice roku 2001 (podíl uchazečů o zaměstnání celkem na ekonomicky aktivním obyvatelstvu SLDB 2001)

⁴⁾ území SO ORP je shodné s územím SO POU

Tab. 2.4.8 Míra ekonomické aktivity obyvatelstva podle pohlaví a věku k 1. 3. 2001
– SO POU Jihomoravského kraje

Zdroj: SLDB 2001

v %

	Míra ekonomické aktivity									
	muži		ženy		celkem ve věku					
					15 - 24 let		25 - 54 let		55 - 64 let	
	V	M	V	M	V	M	V	M	V	M
Jihomoravský kraj	68,3	68,9	49,7	53,5	49,8	45,3	88,3	89,5	27,6	40,6
v tom okres / ORP / POU:										
Blansko	67,0	68,5	48,7	54,3	48,4	46,5	87,7	90,3	26,2	35,1
Blansko	67,9	68,7	50,3	55,0	49,5	46,9	89,6	90,8	28,9	35,1
Adamov	-	67,1	-	54,5	-	47,8	-	89,7	-	29,6
Blansko	67,9	69,1	50,3	55,1	49,5	46,7	89,6	91,1	28,9	36,6
Boskovice	66,3	68,0	47,5	52,6	47,7	45,5	86,3	89,0	24,2	35,0
Boskovice	67,4	68,0	47,0	52,6	49,4	45,5	85,8	89,0	24,6	35,0
Letovice	65,2	-	47,1	-	43,8	-	88,1	-	25,5	-
Velké Opatovice	64,2	-	50,2	-	47,8	-	85,5	-	20,8	-
Brno-město	-	68,7	-	53,0	-	43,7	-	89,5	-	45,2
Brno ¹⁾	-	68,7	-	53,0	-	43,7	-	89,5	-	45,2
Brno-venkov	67,9	67,9	49,6	52,0	48,8	48,7	87,8	88,6	32,0	32,6
Ivančice ¹⁾	69,6	66,7	48,4 ¹⁾	49,7	48,7	48,9	87,5	87,3	26,1	26,9
Kuřim ¹⁾	67,9	68,9	50,5	54,0	45,7	47,1	88,7	90,3	36,6	36,5
Pohořelice ¹⁾	70,0	71,5	49,8	53,5	51,7	53,4	88,3	90,2	26,0	31,9
Rosice ¹⁾	64,2	68,1	46,3	52,5	47,0	46,8	85,7	88,2	27,5	30,8
Šlapanice ¹⁾	68,7	68,9	51,2	51,9	47,8	48,7	89,2	89,7	36,9	37,1
Tišnov ¹⁾	66,0	66,3	47,1	52,7	48,3	48,3	86,8	87,6	28,1	35,8
Židlochovice ¹⁾	69,0	-	50,9	-	51,7	-	87,4	-	31,1	-
Břeclav	70,1	70,8	50,5	56,9	50,9	49,0	88,6	89,9	27,1	35,0
Břeclav ¹⁾	70,0	70,6	52,0	57,2	50,9	49,5	89,4	90,6	29,1	34,7
Hustopeče	69,6	71,8	48,4	55,8	49,8	47,0	88,7	88,4	25,9	34,8
Hustopeče	70,2	71,8	48,8	55,8	49,6	47,0	88,7	88,4	25,0	34,8
Klobouky u Brna	67,6	-	47,2	-	50,1	-	88,6	-	28,8	-
Mikulov ¹⁾	71,7	70,8	51,1	56,5	53,0	48,6	86,0	88,6	23,9	36,3
Hodonín	66,8	67,7	48,8	53,6	49,2	47,9	87,5	88,0	22,7	30,3
Hodonín ¹⁾	68,1	68,1	50,8	55,0	50,9	48,4	88,3	88,6	24,1	28,7
Kyjov	65,9	65,5	47,7	51,8	48,6	47,5	86,6	86,5	20,9	30,2
Bzenec	67,9	68,6	50,3	52,1	48,3	49,6	87,9	88,0	21,8	29,3
Kyjov	65,5	63,4	47,9	51,6	48,8	46,1	86,3	85,5	19,7	30,8
Ždánice	66,0	-	46,1	-	48,3	-	87,0	-	23,8	-
Veselí nad Moravou	66,7	69,8	48,1	52,9	47,8	47,5	87,9	88,5	23,7	33,3
Strážnice	61,6	68,5	44,9	49,9	46,0	48,3	86,1	88,2	17,8	33,4
Velká nad Veličkou	66,9	-	49,3	-	50,6	-	88,4	-	23,7	-
Veselí nad Moravou	67,3	70,4	47,7	54,3	46,0	47,2	87,9	88,6	24,6	33,2
Vyškov	68,7	71,3	50,2	56,0	51,4	45,6	90,3	92,2	31,0	36,4
Bučovice ¹⁾	68,8	71,0	49,0	53,8	51,6	49,9	89,6	91,9	26,5	33,3
Slavkov u Brna ¹⁾	70,0	71,1	50,7	54,3	53,1	47,5	91,7	91,7	32,0	33,8
Vyškov	68,0	71,4	50,4	57,1	50,6	44,0	89,9	92,4	31,9	38,1
Ivanovice na Hané	70,0	-	50,4	-	50,3	-	89,3	-	33,5	-
Rousínov	67,6	-	52,3	-	52,6	-	89,5	-	32,3	-
Vyškov	67,5	71,4	49,4	57,1	49,8	44,0	90,3	92,4	31,2	38,1
Znojmo	69,9	70,5	50,3	54,2	51,3	46,4	88,6	90,7	23,8	34,4
Moravský Krumlov	68,1	73,0	48,2	55,7	49,2	41,3	88,9	92,1	23,8	36,0
Mirotslav	69,2	-	49,6	-	49,2	-	88,7	-	25,2	-
Moravský Krumlov	67,3	73,0	47,1	55,7	49,2	41,3	89,1	92,1	22,8	36,0
Znojmo	70,4	70,1	51,0	54,0	51,9	47,2	88,6	90,4	23,8	34,2
Hrušovany n. Jevišovkou	71,1	-	52,6	-	54,2	-	86,0	-	25,9	-
Vranov nad Dyjí	69,4	-	49,7	-	53,1	-	89,7	-	21,5	-
Znojmo	70,3	70,1	50,7	54,0	51,0	47,2	89,2	90,4	23,6	34,2

¹⁾ území SO ORP je shodné s územím SO POU

Tab. 2.4.9 Zaměstnané osoby podle sektoru ekonomické činnosti k 1. 3. 2001 – SO POU Jihomoravského kraje
Zdroj: SLDB 2001

	Zaměstnané osoby celkem		z toho s uvedeným sektorem ekonom. činnosti		v tom sektor ekonomické činnosti (%)					
	V	M	V	M	primární		sekundární		terciární	
					V	M	V	M	V	M
Jihomoravský kraj	213 375	302 951	206 550	293 332	9,9	1,9	46,8	34,8	43,3	63,3
v tom okres / ORP / POU:										
Blansko	29 986	17 790	28 975	17 277	8,0	1,9	54,5	50,2	37,4	47,9
Blansko	13 144	12 437	12 697	12 052	7,3	1,5	55,4	52,5	37,3	46,0
Adamov	-	2 355	-	2 272	-	1,7	-	61,0	-	37,3
Blansko	13 144	10 082	12 697	9 780	7,3	1,5	55,4	50,5	37,3	48,0
Boskovice	16 842	5 353	16 278	5 225	8,6	2,9	53,9	45,0	37,5	52,2
Boskovice	9 834	5 353	9 438	5 225	9,5	2,9	53,0	45,0	37,5	52,2
Letovice	4 228	-	4 109	-	7,3	-	51,8	-	40,9	-
Velké Opatovice	2 780	-	2 731	-	7,5	-	60,0	-	32,5	-
Brno-město	-	176 719	-	170 286	-	1,1	-	30,2	-	68,7
Brno ¹⁾	-	176 719	-	170 286	-	1,1	-	30,2	-	68,7
Brno-venkov	61 136	21 835	59 159	21 342	6,6	3,1	45,1	45,7	48,3	51,2
Ivančice ¹⁾	4 011	6 183	3 928	6 007	7,9	3,4	49,7	51,0	42,4	45,6
Kuřim ¹⁾	4 225	4 321	4 121	4 250	5,1	1,7	46,0	50,3	48,9	48,0
Pohořelice ¹⁾	3 532	2 069	3 375	2 010	13,7	8,7	40,0	37,5	46,3	53,8
Rosice ¹⁾	7 498	2 426	7 284	2 392	5,7	3,1	46,8	40,9	47,4	56,0
Šlapanice ¹⁾	21 045	2 942	20 413	2 867	4,7	2,5	42,5	40,4	52,8	57,1
Tišnov ¹⁾	8 300	3 894	8 014	3 816	8,1	1,8	50,8	43,5	41,1	54,8
Židlochovice ¹⁾	12 525	-	12 024	-	7,4	-	44,1	-	48,6	-
Břeclav	33 570	18 408	32 358	17 586	12,6	3,1	42,5	35,0	45,0	61,8
Břeclav ¹⁾	15 691	12 164	15 110	11 720	11,0	2,0	39,4	34,6	49,5	63,4
Hustopeče	12 675	2 850	12 273	2 742	13,0	4,8	46,2	40,1	40,8	55,1
Hustopeče	9 661	2 850	9 371	2 742	14,4	4,8	46,4	40,1	39,3	55,1
Klobouky u Brna	3 014	-	2 902	-	8,5	-	45,8	-	45,7	-
Mikulov ¹⁾	5 204	3 394	4 975	3 124	16,1	6,0	42,4	32,1	41,5	61,8
Hodonín	36 308	32 328	35 449	31 832	9,5	3,2	50,6	43,8	40,0	53,1
Hodonín ¹⁾	12 426	14 876	12 219	14 624	10,3	2,3	47,7	42,7	42,0	55,0
Kyjov	14 460	9 374	14 124	9 218	9,4	4,3	50,8	42,0	39,8	53,6
Bzenec	1 418	3 964	1 397	3 903	6,4	6,4	56,9	47,0	36,6	46,7
Kyjov	9 547	5 410	9 289	5 315	9,9	2,8	48,7	38,4	41,4	58,8
Ždánice	3 495	-	3 438	-	9,2	-	54,0	-	36,8	-
Veselí nad Moravou	9 422	8 078	9 106	7 990	8,5	3,4	54,0	47,7	37,6	48,9
Strážnice	666	2 576	647	2 537	9,1	5,6	52,1	45,3	38,8	49,1
Velká nad Veličkou	3 647	-	3 477	-	7,4	-	57,6	-	35,0	-
Veselí nad Moravou	5 109	5 502	4 982	5 453	9,1	2,4	51,7	48,8	39,2	48,8
Vyškov	22 856	16 551	21 724	15 906	9,1	3,1	48,9	35,6	41,9	61,3
Bučovice ¹⁾	3 981	2 857	3 881	2 721	10,4	4,2	50,6	47,3	39,0	48,5
Slavkov u Brna ¹⁾	6 412	2 836	5 934	2 757	8,4	3,9	49,6	41,9	42,0	54,2
Vyškov	12 463	10 858	11 909	10 428	9,1	2,6	48,0	30,9	42,9	66,5
Ivanovice na Hané	2 474	-	2 415	-	11,9	-	48,4	-	39,8	-
Rousínov	3 399	-	3 199	-	5,0	-	54,3	-	40,7	-
Vyškov	6 590	10 858	6 295	10 428	10,0	2,6	44,7	30,9	45,2	66,5
Znojmo	29 519	19 320	28 885	19 103	16,5	3,4	41,2	34,8	42,3	61,8
Moravský Krumlov	6 888	2 975	6 755	2 915	16,5	4,5	44,8	50,9	38,7	44,6
Mirotslav	2 986	-	2 928	-	17,5	-	41,9	-	40,6	-
Moravský Krumlov	3 902	2 975	3 827	2 915	15,7	4,5	47,0	50,9	37,3	44,6
Znojmo	22 631	16 345	22 130	16 188	16,5	3,2	40,1	31,9	43,4	64,9
Hrušovany n. Jevišovkou	4 486	-	4 368	-	14,4	-	39,6	-	46,0	-
Vranov nad Dyjí	2 217	-	2 188	-	22,6	-	36,6	-	40,8	-
Znojmo	15 928	16 345	15 574	16 188	16,3	3,2	40,7	31,9	43,1	64,9

¹⁾ území SO ORP je shodné s územím SO POU

Tab. 2.4.10 Obsazená pracovní místa podle sektoru ekonomické činnosti k 1. 3. 2001
– SO POU Jihomoravského kraje

Zdroj: SLDB 2001

	Pracovní místa celkem		z toho s uvedeným sektorem ekonomické činnosti		v tom sektor ekonomické činnosti (%)					
	V	M	V	M	primární		sekundární		terciární	
					V	M	V	M	V	M
Jihomoravský kraj	129 425	384 430	124 532	373 094	15,4	1,8	44,9	37,7	39,7	60,6
v tom okres / ORP / POU:										
Blansko	19 089	23 606	18 336	22 990	12,6	1,4	52,7	55,5	34,7	43,1
Blansko	8 031	15 341	7 697	14 882	12,7	1,2	53,7	57,2	33,6	41,6
Adamov	-	2 593	-	2 523	-	1,2	-	78,9	-	19,9
Blansko	8 031	12 748	7 697	12 359	12,7	1,2	53,7	52,7	33,6	46,1
Boskovice	11 058	8 265	10 639	8 108	12,6	1,9	52,0	52,5	35,4	45,7
Boskovice	5 721	8 265	5 440	8 108	16,1	1,9	47,7	52,5	36,2	45,7
Letovice	3 501	-	3 398	-	8,0	-	54,0	-	38,0	-
Velké Opatovice	1 836	-	1 801	-	10,4	-	61,2	-	28,4	-
Brno-město	-	228 494	-	220 892	-	1,0	-	33,1	-	65,9
Brno ¹⁾	-	228 494	-	220 892	-	1,0	-	33,1	-	65,9
Brno-venkov	37 143	21 092	35 743	20 552	10,1	3,5	46,1	51,9	43,7	44,6
Ivančice ¹⁾	1 768	5 455	1 732	5 306	19,1	3,1	44,3	52,3	36,7	44,6
Kuřim ¹⁾	2 937	5 998	2 860	5 858	7,3	1,6	55,7	72,1	37,0	26,3
Pohořelice ¹⁾	1 512	2 051	1 422	1 977	25,5	9,5	27,4	33,9	47,1	56,6
Rosice ¹⁾	4 849	2 276	4 689	2 233	8,7	2,8	51,0	44,9	40,3	52,4
Šlapanice ¹⁾	14 118	1 580	13 603	1 534	6,7	4,5	44,4	40,7	48,9	54,8
Tišnov ¹⁾	4 428	3 732	4 249	3 644	11,8	3,9	52,4	37,6	35,7	58,5
Židlochovice ¹⁾	7 531	-	7 188	-	12,5	-	42,8	-	44,7	-
Břeclav	20 194	25 839	19 319	24 915	19,8	3,2	39,2	36,8	41,1	60,0
Břeclav ¹⁾	9 990	16 929	9 572	16 391	16,9	1,5	38,4	35,5	44,7	63,0
Hustopeče	7 090	4 801	6 805	4 658	21,9	6,1	40,8	48,1	37,3	45,8
Hustopeče	5 129	4 801	4 927	4 658	25,8	6,1	37,4	48,1	36,9	45,8
Klobouky u Brna	1 961	-	1 878	-	11,6	-	49,9	-	38,5	-
Mikulov ¹⁾	3 114	4 109	2 942	3 866	24,3	7,2	37,8	28,9	37,8	64,0
Hodonín	21 367	41 272	20 729	40 670	14,8	3,0	50,3	44,6	34,9	52,4
Hodonín ¹⁾	8 000	19 444	7 818	19 157	16,0	2,1	49,5	42,2	34,6	55,7
Kyjov	7 739	12 984	7 509	12 792	15,2	3,8	49,7	47,2	35,2	49,0
Bzenec	483	4 462	466	4 398	20,6	7,6	34,3	60,0	45,1	32,4
Kyjov	4 598	8 522	4 427	8 394	17,1	1,8	44,2	40,6	38,6	57,7
Ždánice	2 658	-	2 616	-	10,9	-	61,6	-	27,5	-
Veselí nad Moravou	5 628	8 844	5 402	8 721	12,5	3,6	52,5	46,1	35,1	50,3
Strážnice	294	2 911	282	2 858	13,1	7,9	39,4	50,0	47,5	42,1
Velká nad Veličkou	2 951	-	2 806	-	9,1	-	61,4	-	29,6	-
Veselí nad Moravou	2 383	5 933	2 314	5 863	16,6	1,6	43,3	44,1	40,2	54,3
Vyškov	11 978	20 514	11 242	19 759	15,5	3,2	47,3	37,7	37,2	59,0
Bučovice ¹⁾	1 625	3 153	1 566	3 019	24,0	4,9	37,2	50,3	38,8	44,8
Slavkov u Brna ¹⁾	2 721	3 313	2 453	3 188	17,0	4,8	42,2	49,1	40,8	46,0
Vyškov	7 632	14 048	7 223	13 552	13,1	2,5	51,3	32,3	35,6	65,3
Ivanovice na Hané	1 742	-	1 681	-	16,6	-	52,3	-	31,1	-
Rousínov	2 761	-	2 593	-	4,6	-	63,9	-	31,6	-
Vyškov	3 129	14 048	2 949	13 552	18,7	2,5	39,5	32,3	41,8	65,3
Znojmo	19 654	23 613	19 163	23 316	24,3	3,1	33,6	39,2	42,1	57,8
Moravský Krumlov	3 479	3 610	3 383	3 542	30,8	4,4	31,3	55,5	37,9	40,1
Mirotslav	1 778	-	1 733	-	28,7	-	30,3	-	41,0	-
Moravský Krumlov	1 701	3 610	1 650	3 542	33,1	4,4	32,3	55,5	34,6	40,1
Znojmo	16 175	20 003	15 780	19 774	22,9	2,8	34,2	36,2	43,0	60,9
Hrušovany n. Jevišovkou	3 763	-	3 659	-	16,4	-	36,9	-	46,7	-
Vranov nad Dyjí	1 679	-	1 655	-	29,1	-	27,6	-	43,3	-
Znojmo	10 733	20 003	10 466	19 774	24,2	2,8	34,2	36,2	41,6	60,9

¹⁾ území SO ORP je shodné s územím SO POU

Tab. 2.4.11 Míra nezaměstnanosti a vybrané skupiny uchazečů o zaměstnání k 31. 12. 2008
– SO POU Jihomoravského kraje

Zdroj: SLDB 2001

v %

	Míra nezaměstnanosti				Podíly vybraných skupin uchazečů o zaměstnání na uchazečích celkem					
	muži		ženy		dosažitelní		ženy		osoby se zdravotním postižením	
	V	M	V	M	V	M	V	M	V	M
Jihomoravský kraj	6,71	6,25	9,95	8,15	95,9	95,3	53,0	53,0	20,6	17,6
v tom okres / ORP / POU:										
Blansko	5,39	5,54	9,55	7,53	95,5	95,6	57,4	53,8	26,8	23,3
Blansko	4,75	4,97	8,53	7,01	94,1	94,6	58,2	54,8	28,4	23,6
Adamov	-	5,95	-	8,59	-	92,9	-	54,9	-	30,8
Blansko	4,75	4,73	8,53	6,64	94,1	95,2	58,2	54,8	28,4	21,4
Boskovice	5,88	6,86	10,35	8,76	96,3	97,3	56,9	52,0	25,8	22,9
Boskovice	6,08	6,86	10,52	8,76	95,6	97,3	55,9	52,0	26,1	22,9
Letovice	5,36	-	10,19	-	97,7	-	59,3	-	23,5	-
Velké Opatovice	5,94	-	10,04	-	97,0	-	57,0	-	27,8	-
Brno-město	-	5,66	-	7,46	-	94,7	-	53,7	-	16,4
Brno ¹⁾	-	5,66	-	7,46	-	94,7	-	53,7	-	16,4
Brno-venkov	4,19	4,36	6,90	7,13	91,8	93,0	55,7	57,4	21,2	22,8
Ivančice ¹⁾	5,24	4,73	10,29	9,41	92,0	92,5	58,8	61,0	24,8	27,3
Kuřim ¹⁾	4,09	3,73	6,17	5,88	93,3	91,6	53,6	56,3	19,6	16,3
Pohořelice ¹⁾	5,81	4,19	8,10	6,82	92,5	94,3	50,2	57,4	14,2	18,9
Rosice ¹⁾	4,88	5,24	9,14	7,45	94,3	93,3	58,8	54,3	22,6	23,2
Šlapanice ¹⁾	3,45	3,48	5,61	5,04	90,6	89,4	56,1	54,5	17,4	19,7
Tišnov ¹⁾	4,99	4,63	7,99	6,52	96,6	96,5	54,2	55,0	26,4	23,6
Židlochovice ¹⁾	3,68	-	5,86	-	86,4	-	55,3	-	23,0	-
Břeclav	6,87	6,79	8,74	8,25	96,0	95,2	49,2	51,4	20,7	17,2
Břeclav ¹⁾	7,03	6,63	8,12	7,75	95,4	95,5	47,6	50,8	19,5	16,9
Hustopeče	6,38	6,19	9,12	7,97	96,4	95,9	51,1	51,6	16,1	16,0
Hustopeče	6,43	6,19	9,34	7,97	96,4	95,9	51,2	51,6	16,8	16,0
Klobouky u Brna	6,22	-	8,43	-	96,2	-	50,4	-	13,7	-
Mikulov ¹⁾	7,55	7,75	9,67	10,14	96,9	93,9	49,3	52,9	33,0	18,8
Hodonín	10,15	10,18	13,17	11,84	96,8	96,3	49,8	49,7	22,5	19,4
Hodonín ¹⁾	9,91	11,72	13,29	13,47	97,1	97,3	51,2	49,8	21,2	18,0
Kyjov	10,56	9,19	13,56	9,99	96,4	95,3	49,3	47,9	23,3	20,1
Bzenec	10,55	8,11	13,60	9,95	94,3	95,1	50,3	50,6	31,1	22,8
Kyjov	11,31	9,97	14,74	10,01	96,5	95,4	49,8	46,2	22,3	18,4
Ždánice	8,49	-	10,15	-	97,2	-	46,8	-	23,1	-
Veselí nad Moravou	9,85	8,43	12,41	10,84	96,9	95,1	48,6	51,3	22,9	22,2
Strážnice	13,67	8,64	13,25	10,82	98,0	95,7	43,6	50,4	25,7	18,4
Velká nad Veličkou	11,46	-	13,46	-	96,9	-	47,2	-	21,6	-
Veselí nad Moravou	8,21	8,34	11,52	10,85	96,7	94,8	50,8	51,8	23,6	24,0
Vyškov	4,84	4,84	7,39	5,54	96,6	96,5	53,7	49,1	20,1	16,3
Bučovice ¹⁾	5,05	6,09	8,64	7,51	95,7	96,8	55,5	49,1	20,9	13,3
Slavkov u Brna ¹⁾	3,66	3,68	5,43	4,38	95,5	97,5	53,1	50,0	17,8	18,9
Vyškov	5,36	4,78	7,96	5,32	97,2	96,2	53,4	48,9	20,5	16,8
Ivanovice na Hané	5,32	-	7,96	-	96,6	-	53,1	-	25,7	-
Rousínov	6,07	-	9,00	-	97,5	-	54,5	-	20,4	-
Vyškov	5,03	4,78	7,42	5,32	97,3	96,2	52,8	48,9	18,6	16,8
Znojmo	9,72	8,10	15,59	11,75	98,1	97,9	54,2	55,4	14,5	15,0
Moravský Krumlov	7,47	5,20	13,87	10,37	98,9	98,3	57,4	61,8	16,5	12,4
Mirotslav	6,92	-	12,53	-	98,4	-	58,3	-	17,2	-
Moravský Krumlov	7,87	5,20	14,98	10,37	99,1	98,3	56,7	61,8	16,0	12,4
Znojmo	10,38	8,61	16,08	11,98	98,0	97,9	53,4	54,6	14,0	15,3
Hrušovany n. Jevišovkou	11,43	-	15,25	-	98,2	-	49,5	-	14,9	-
Vranov nad Dyjí	12,03	-	21,75	-	98,2	-	56,8	-	11,7	-
Znojmo	9,83	8,61	15,50	11,98	97,8	97,9	54,0	54,6	14,2	15,3

¹⁾ území SO ORP je shodné s územím SO POU

Tab. 2.4.12 Vybrané skupiny uchazečů o zaměstnání k 31. 12. 2008 – SO POU Jihomoravského kraje

Zdroj: Ministerstvo práce a sociálních věcí ČR

	Podíly vybraných skupin uchazečů o zam. na uchaz. celkem (%)								Průměrný věk uchazečů o zaměstnání (roky)		Průměrná délka evidence uchazečů o zaměstnání (dny)	
	osoby ve věku				podle délky evidence na ÚP							
	do 25 let		50 a více let		do 6 měsíců		1 rok a více		V	M	V	M
	V	M	V	M	V	M	V	M				
Jihomoravský kraj	17,2	16,3	30,0	27,6	59,8	51,5	26,8	33,1	39,3	39,2	449,2	581,4
v tom okres / ORP / POU:												
Blansko	15,3	15,2	33,1	30,3	56,0	58,3	28,8	27,7	40,3	39,9	442,7	463,4
Blansko	14,1	13,1	33,6	31,5	55,7	59,1	28,6	25,8	40,7	40,6	414,8	431,3
Adamov	-	12,1	-	34,1	-	58,8	-	25,8	-	42,0	-	527,4
Blansko	14,1	13,5	33,6	30,7	55,7	59,1	28,6	25,7	40,7	40,2	414,8	402,3
Boskovice	16,0	18,8	32,8	28,1	56,1	57,0	29,0	31,0	40,0	38,7	460,3	520,2
Boskovice	15,6	18,8	31,9	28,1	54,8	57,0	30,4	31,0	39,6	38,7	479,8	520,2
Letovice	18,3	-	34,0	-	54,4	-	29,9	-	40,2	-	498,2	-
Velké Opatovice	14,3	-	34,3	-	63,9	-	22,6	-	41,3	-	332,0	-
Brno-město	-	15,3	-	26,8	-	49,4	-	35,1	-	39,3	-	627,1
Brno ¹⁾	-	15,3	-	26,8	-	49,4	-	35,1	-	39,3	-	627,1
Brno-venkov	18,4	15,4	28,2	29,9	61,3	55,0	24,4	29,6	38,7	39,5	398,9	525,4
Ivančice ¹⁾	15,2	13,0	32,8	30,8	56,3	48,5	30,0	35,2	40,4	40,1	489,4	587,7
Kuřim ¹⁾	21,0	19,1	29,5	21,4	60,7	68,8	26,3	14,4	38,7	36,8	389,2	252,1
Pohořelice ¹⁾	19,1	14,8	28,5	32,8	61,4	57,4	22,5	26,2	39,1	40,7	402,5	498,1
Rosice ¹⁾	19,5	15,2	23,3	29,9	52,6	48,2	31,4	39,6	37,5	39,5	475,4	594,5
Šlapanice ¹⁾	16,4	16,7	27,7	30,3	66,7	69,7	19,9	21,2	38,9	38,8	277,5	330,0
Tišnov ¹⁾	22,1	16,6	29,5	34,1	59,3	50,2	26,8	32,3	38,4	40,6	535,5	736,3
Židlochovice ¹⁾	17,7	-	29,1	-	64,5	-	20,6	-	38,9	-	358,3	-
Břeclav	18,3	19,6	30,7	28,6	67,0	60,1	20,9	25,7	39,3	38,3	362,7	492,8
Břeclav ¹⁾	19,7	21,0	29,1	28,4	67,4	60,3	19,5	23,5	38,5	37,9	346,0	429,0
Hustopeče	18,6	21,0	29,1	25,6	71,7	72,1	17,9	16,4	39,1	38,1	319,7	311,9
Hustopeče	18,6	21,0	28,8	25,6	72,8	72,1	17,5	16,4	39,2	38,1	307,9	311,9
Klobouky u Brna	18,8	-	29,9	-	67,9	-	19,7	-	39,0	-	360,7	-
Mikulov ¹⁾	14,0	15,0	38,0	31,0	57,0	52,1	30,5	37,1	41,4	39,3	490,4	774,7
Hodonín	17,6	18,3	27,5	26,7	52,2	48,6	33,2	35,3	38,8	38,4	564,2	573,6
Hodonín ¹⁾	19,1	19,1	26,5	25,8	51,9	48,8	33,7	35,0	38,2	38,1	547,4	561,1
Kyjov	17,8	17,8	27,7	27,1	51,0	49,1	33,5	35,3	38,9	38,3	558,1	552,5
Bzenec	19,7	21,7	33,7	23,3	46,6	56,8	33,2	28,1	40,5	37,2	605,2	456,7
Kyjov	17,5	15,3	26,4	29,6	51,8	44,2	33,5	40,0	38,6	39,0	544,4	614,0
Ždánice	18,1	-	29,5	-	50,4	-	34,0	-	39,2	-	586,0	-
Veselí nad Moravou	14,9	17,0	28,6	28,3	54,8	47,8	31,8	35,9	39,5	39,2	598,0	628,7
Strážnice	12,9	20,2	31,7	28,7	57,4	55,0	24,8	31,6	41,6	38,9	465,2	495,2
Velká nad Veličkou	15,1	-	30,5	-	55,0	-	34,8	-	39,6	-	660,2	-
Veselí nad Moravou	15,1	15,4	26,3	28,1	54,1	44,4	30,3	38,0	39,1	39,4	564,1	691,7
Vyškov	18,2	17,9	28,9	26,2	66,7	64,7	20,6	20,9	38,5	38,7	396,1	417,7
Bučovice ¹⁾	21,6	17,4	30,2	28,9	70,1	72,0	20,6	17,9	38,9	40,4	404,4	295,5
Slavkov u Brna ¹⁾	16,8	23,0	25,6	21,3	71,5	73,0	13,6	17,2	38,2	36,8	269,2	288,5
Vyškov	17,5	17,0	29,5	26,3	63,9	60,4	23,1	22,8	38,5	38,4	436,9	488,3
Ivanovice na Hané	19,6	-	32,4	-	57,5	-	27,9	-	38,9	-	481,9	-
Rousínov	17,1	-	29,5	-	68,0	-	18,9	-	38,8	-	374,8	-
Vyškov	17,0	17,0	28,4	26,3	64,0	60,4	23,7	22,8	38,1	38,4	457,1	488,3
Znojmo	15,6	16,6	32,7	31,3	61,9	51,6	26,7	32,6	40,3	40,1	443,0	564,6
Moravský Krumlov	13,2	15,4	35,5	29,0	54,8	55,6	32,4	28,2	41,2	40,5	551,4	537,8
Mirotav	15,0	-	34,5	-	54,5	-	31,7	-	40,4	-	485,5	-
Moravský Krumlov	11,9	15,4	36,2	29,0	55,0	55,6	32,8	28,2	41,8	40,5	596,3	537,8
Znojmo	16,1	16,8	32,0	31,5	63,5	51,1	25,4	33,2	40,1	40,1	418,1	568,0
Hrušovany n. Jevišovkou	18,2	-	32,0	-	61,5	-	26,0	-	39,8	-	405,3	-
Vranov nad Dyjí	11,7	-	33,0	-	68,0	-	19,0	-	41,0	-	306,3	-
Znojmo	16,3	16,8	31,9	31,5	63,3	51,1	26,4	33,2	40,0	40,1	443,6	568,0

¹⁾ území SO ORP je shodné s územím SO POU