

## 2.2. Obyvatelstvo

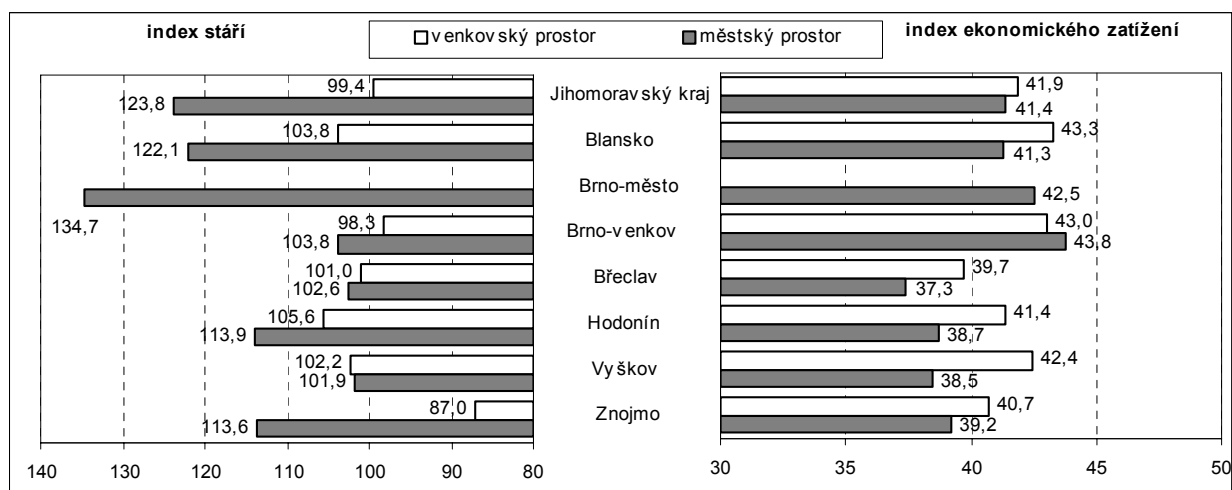
K 31. 12. 2008 žilo v Jihomoravském kraji **1 147 146 obyvatel**, z tohoto počtu žilo 44,2 % obyvatel v obcích zařazených do venkovského prostoru a 55,8 % v obcích městského prostoru. Podle rozložení obyvatel do **základních věkových skupin** je možno v obecnosti konstatovat, že v obcích venkovského prostoru byl zjištěn vyšší podíl obyvatel ve věku do 14 let, podíl obyvatel ve věku 15 až 64 let byl relativně vyrovnaný a podíl obyvatel nejvyšší věkové skupiny byl nižší ve venkovském prostoru než ve městském. **Průměrný věk** obyvatel v obcích venkovského prostoru byl o 1,4 roku nižší. Hodnoty zjištěné podle krajského vymezení venkovského prostoru se téměř nelišily od hodnot zjištěných podle republikové varianty (maximální odchylka činila 0,2 bodu u podílů resp. 0,2 roku u průměrného věku).

**Tab. 2.2.1 Obyvatelstvo podle věku k 31. 12. 2008 – okresy Jihomoravského kraje**

	Obyvatelstvo celkem		v tom ve věkové skupině (%)						Průměrný věk (roky)	
			0 - 14 let		15 - 64 let		65 a více let			
	V	M	V	M	V	M	V	M	V	M
<b>Jihomoravský kraj</b>	<b>506 694</b>	<b>640 452</b>	<b>14,8</b>	<b>13,1</b>	<b>70,5</b>	<b>70,7</b>	<b>14,7</b>	<b>16,2</b>	<b>40,0</b>	<b>41,4</b>
v tom okres:										
Blansko	69 457	36 791	14,8	13,2	69,8	70,8	15,4	16,1	40,2	41,2
Brno-město	-	370 592	-	12,7	-	70,2	-	17,1	-	41,9
Brno-venkov	148 477	49 902	15,2	14,9	69,9	69,5	14,9	15,5	40,0	40,3
Břeclav	75 841	37 638	14,1	13,4	71,6	72,8	14,3	13,8	40,2	40,2
Hodonín	86 776	70 308	14,2	13,0	70,7	72,1	15,0	14,9	40,3	40,7
Vyškov	53 581	34 476	14,7	13,8	70,2	72,2	15,1	14,0	40,2	40,1
Znojmo	72 562	40 745	15,5	13,2	71,1	71,8	13,5	15,0	39,3	40,9

Z okresů Jihomoravského kraje byl nejnižší průměrný věk v obcích venkovského prostoru zjištěn v okrese Znojmo, zároveň zde byl vykázán nejvyšší podíl dětské složky obyvatel a nejnižší podíl obyvatel v poproduktivním věku. Tomuto zjištění odpovídají i fakta za nižší správní členění. V obcích venkovského prostoru SO POU Hrušovany nad Jevišovkou byl podíl obyvatel do 14 let nejvyšší – 16,1 %, současně zde byl vykázán nejnižší podíl obyvatel ve věku 65 a více let – 11,7 %. Zajímavá byla situace v obvodu POU Mikulov a Strážnice. Na Mikulovsku sice byl nejvyšší podíl obyvatel v produktivním věku (73,8 %), ovšem zároveň zde byl nejnižší podíl nejmladších osob (13,8 %). Na Strážnicku byl naopak nejnižší podíl obyvatel v produktivním věku (67,2 %), současně zde byl nejvyšší podíl obyvatel ve věku 65 a více let (17,8 %). Z uvedeného pak vyplynula skutečnost, že ve správním obvodu POU Strážnice mělo obyvatelstvo obcí venkovského prostoru nejvyšší průměrný věk – 41,3 roku, naopak v obvodu Hrušovany nad Jevišovkou byl průměrný věk nejnižší – 38,3 roku.

**Graf 3 Index stáří a index ekonomického zatížení k 31. 12. 2008**



Z počtů obyvatel základních věkových skupin lze vytvořit indexy – index stáří jako počet osob ve věku nad 65 let připadající na 100 osob ve věku do 14 let, popř. index ekonomického zatížení jako součet počtu osob ve věku do 14 let a počtu osob ve věku nad 65 let připadající na 100 osob ve věku 15 až 64 let. **Index stáří** byl v rámci Jihomoravského kraje vyšší v obcích městského prostoru, **index ekonomického zatížení** byl vyšší v obcích venkovského prostoru. Stejná situace byla i v okresech kraje, výjimkou byl okres Vyškov u indexu stáří a okres Brno-venkov u indexu ekonomického zatížení. Podle již uvedených podílů věkových skupin nepřekvapí, že nejvyšší hodnota indexu stáří byla zjištěna v obcích venkovského prostoru v SO POU Strážnice – 119,2, naopak nejnižší v obvodu Hrušovany nad Jevišovkou – 72,9. V městském prostoru se

hodnoty indexu stáří pohybovaly od 138,8 v Kyjově po 85,8 v Kuřimi. Index ekonomického zatížení v obcích venkovského prostoru byl opět nejvyšší v obvodu POU Strážnice (48,8), nejnižší v obvodu POU Mikulov (35,4).

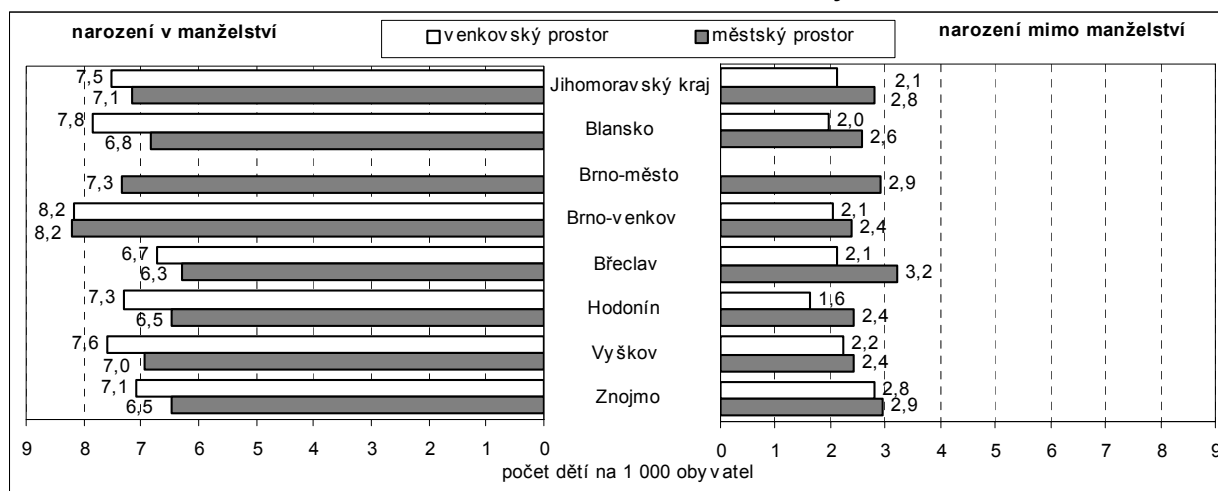
U demografických údajů, které jsou počítány jako úhrny let 2001 až 2008, popřípadě přepočteny na úhrn středních stavů obyvatel, je nutno uvést **informaci o obci Ladná**, která vznikla vyčleněním z města Břeclav v roce 2007. Do roku 2006 jsou údaje za obec Ladná součástí města Břeclav, jsou tedy prakticky součástí městského prostoru. Ovšem od roku 2007 je již tato obec započtena do venkovského prostoru. Mohlo by tak dojít k určitému zkreslení výsledků, a to především na nejnižší úrovni správního členění. Jelikož se však venkovský ani městský prostor SO POU Břeclav nevyskytoval v hraničních hodnotách sledovaných ukazatelů, vliv této skutečnosti nebyl nijak významný. V údajích ze SLDB 2001 jsou obec Ladná i město Břeclav uvedeny samostatně.

**Tab. 2.2.2 Porodnost a potratovost v letech 2001 až 2008 (roční průměr) – okresy Jihomoravského kraje**

	Živě narození na 1 000 obyvatel		Živě narození na 1 000 žen ve věku 15 - 49 let		Podíl živě narozených mimo manželství (%)		Potraty na 1 000 obyvatel		Umělá přerušení těhotenství na 1 000 obyvatel	
	V	M	V	M	V	M	V	M	V	M
<b>Jihomoravský kraj</b>	<b>9,6</b>	<b>9,9</b>	<b>39,5</b>	<b>39,9</b>	<b>21,8</b>	<b>28,1</b>	<b>3,1</b>	<b>3,9</b>	<b>2,0</b>	<b>2,6</b>
v tom okres:										
Blansko	9,8	9,4	40,7	37,6	20,0	27,3	3,1	4,2	1,7	2,7
Brno-město	-	10,3	-	41,8	-	28,4	-	3,9	-	2,6
Brno-venkov	10,2	10,6	42,2	43,1	20,1	22,6	3,0	3,2	1,8	1,8
Břeclav	8,9	9,5	35,7	36,5	24,1	33,9	3,2	4,1	2,3	3,1
Hodonín	8,9	8,9	36,3	35,2	18,1	27,4	3,0	3,7	1,9	2,5
Vyškov	9,8	9,4	41,1	36,6	22,8	25,9	3,1	3,8	2,0	2,5
Znojmo	9,9	9,4	40,3	36,6	28,2	31,1	3,5	4,9	2,4	3,4

V letech 2001 až 2008 se v Jihomoravském kraji **živě narodilo 88,8 tis. dětí**. **Hrubá míra porodnosti**, což je počet živě narozených dětí na 1 000 obyvatel, byla pouze nepatrně vyšší v obcích městského prostoru, stejně tak **obecná míra plodnosti** (počet živě narozených na 1 000 žen v reprodukčním věku). V čem však byl vcelku výrazný rozdíl mezi venkovským a městským prostorem byl podíl živě narozených dětí mimo manželství – podíl zjištěný v obcích venkovského prostoru byl v kraji o 6,3 bodu nižší. V obcích venkovského prostoru byly nižší také hodnoty potratovosti. Je třeba také uvést, že hodnoty uvedené v tabulce 2.2.2 jsou téměř shodné s hodnotami zjištěnými podle republikové varianty.

**Graf 4 Živě narození v manželství a mimo manželství na 1 000 obyvatel v letech 2001 až 2008**



Ve správních obvodech POU se hrubá míra porodnosti v obcích venkovského prostoru pohybovala v letech 2001 až 2008 od 8,4 ve Veselí nad Moravou a Velké nad Veličkou po 11,1 živě narozených dětí na 1 000 obyvatel v SO POU Rosice, v městském prostoru to bylo od 8,5 v Kyjově po 12,6 dětí na 1 000 obyvatel v Kuřimi. U obecné míry plodnosti byly rozdíly výraznější – ve venkovském prostoru bylo zjištěno rozmezí od 34,0 živě narozených dětí na 1 000 žen ve věku 15 až 49 let v obvodu Mikulov po 46,6 v obvodu Rosice, v městském prostoru od 33,0 v Moravském Krumlově po 49,2 dětí na 1 000 žen v reprodukčním věku v Kuřimi. Nejvyšší rozdíly, jak již bylo uvedeno, byly vykázané u **podílu dětí narozených mimo manželství**. Zatímco v obcích venkovského prostoru SO POU Veselí nad Moravou se narodilo mimo manželství pouze 13,0 % z živě narozených dětí, v obvodu Vranov nad Dyjí to bylo 46,0 %. Podobně v městském prostoru – 17,1 % ve Strážnici proti 39,4 % dětí narozených mimo manželství v Mikulově. Pro úplnost **počet potratů** na

1 000 obyvatel se v obcích venkovského prostoru pohyboval od 2,3 v SO POU Strážnice po 4,3 v obvodu Hrušovany nad Jevišovkou a v městském prostoru od 2,7 potratů na 1 000 obyvatel ve Strážnici po 5,2 ve Znojmě.

V obcích venkovského prostoru Jihomoravského kraje byla za roky 2001 až 2008 v porovnání s městským prostorem zjištěna nepatrně vyšší **hrubá míra úmrtnosti** (počet zemřelých na 1 000 obyvatel). Hodnoty zjištěné v krajské variantě se od hodnot podle republikové varianty téměř nelišily a fakt, že úmrtnost byla vyšší ve venkovském prostoru, byl společný většině krajů.

**Tab. 2.2.3 Úmrtnost v letech 2001 až 2008 (roční průměr) – okresy Jihomoravského kraje**

	Zemřelí na 1 000 obyvatel		Příčiny úmrtí (podíl z počtu zemřelých v %)							
			novotvary		nemoci oběhové soustavy		nemoci dýchací soustavy		vnější příčiny	
	V	M	V	M	V	M	V	M	V	M
<b>Jihomoravský kraj</b>	<b>10,5</b>	<b>10,3</b>	<b>24,7</b>	<b>26,2</b>	<b>55,6</b>	<b>53,0</b>	<b>3,9</b>	<b>5,1</b>	<b>6,0</b>	<b>5,9</b>
v tom okres:										
Blansko	10,8	9,6	22,3	26,4	61,9	57,4	3,2	2,9	6,3	6,7
Brno-město	-	10,8	-	25,5	-	52,7	-	6,2	-	5,6
Brno-venkov	10,4	9,4	25,6	27,5	53,1	52,0	5,1	4,7	5,8	5,8
Břeclav	10,0	9,8	25,9	27,1	53,0	51,6	3,4	3,3	6,5	6,6
Hodonín	10,4	10,2	25,3	25,4	55,3	55,0	2,8	3,2	6,5	6,4
Vyškov	11,4	9,1	23,5	26,9	58,8	55,7	3,0	3,4	5,3	5,3
Znojmo	10,7	9,4	24,5	31,2	54,6	49,3	5,0	3,5	5,8	6,0

Počet zemřelých na 1 000 obyvatel byl v obcích venkovského prostoru ve sledovaném období vyšší také ve všech okresech Jihomoravského kraje. Ze správních obvodů POU venkovského prostoru byla nejnižší hodnota hrubé míry úmrtnosti zjištěna v obcích obvodu POU Kuřim (9,3 zemřelých na 1 000 obyvatel) a v obvodu Mikulov (9,4), nejvyšší hodnoty byly zjištěny v obvodu Vyškov (12,9) a Rosice (11,9). V městském prostoru se hodnoty pohybovaly v rozmezí 7,8 zemřelých na 1 000 obyvatel v Kuřimi po 12,6 zemřelých ve Strážnici.

V porovnání 21 správních obvodů POU s oběma prostory pouze v 7 z nich byla hrubá míra úmrtnosti vyšší v městském prostoru. Nejvyšší rozdíl mezi oběma prostory ve výši tohoto ukazatele byl na jedné straně ve správním obvodu POU Boskovice (v městském prostoru připadlo 11,4 zemřelých na 1 000 obyvatel, ve venkovském prostoru pak 10,6 zemřelých), na druhé straně SO POU Vyškov (ve venkovském prostoru připadlo 12,9 zemřelých na 1 000 obyvatel, v městském prostoru pak 9,1 zemřelých).

**Příčinám úmrtí** dlouhodobě v četnosti vévodí nemoci oběhové soustavy následované novotvary. Zatímco na nemoci oběhové soustavy umírali lidé více v obcích venkovského prostoru, novotvary byly příčinou vyššího podílu smrti v obcích městského prostoru. Ve správním obvodu POU Boskovice byly zjištěny shodně nejvyšší podíly úmrtí z důvodu nemocí oběhové soustavy v obou prostorech (ve venkovském 65,0 % úmrtí, v městském 66,9 % úmrtí) a v obou prostorech také shodně nejnižší podíly úmrtí způsobené novotvary (ve venkovském prostoru 20,8 % úmrtí, v městském 20,4 % úmrtí). Novotvary měly nejvyšší zastoupení v příčinách úmrtí v městském prostoru Znojmo (32,1 % příčin úmrtí) a ve venkovském prostoru v obcích SO POU Ždánice (30,1 % z počtu úmrtí).

**Tab. 2.2.4 Pohyb obyvatelstva v letech 2001 až 2008 (roční průměr) – okresy Jihomoravského kraje**

na 1 000 obyvatel

	Přirozený přírůstek		Přírůstek stěhováním		Celkový přírůstek		Sňatky		Rozvody	
	V	M	V	M	V	M	V	M	V	M
<b>Jihomoravský kraj</b>	<b>-0,9</b>	<b>-0,4</b>	<b>6,3</b>	<b>-1,4</b>	<b>5,4</b>	<b>-1,8</b>	<b>4,6</b>	<b>5,4</b>	<b>2,2</b>	<b>3,3</b>
v tom okres:										
Blansko	-1,0	-0,2	5,3	-0,3	4,3	-0,5	4,7	5,1	2,2	3,3
Brno-město	-	-0,5	-	-1,5	-	-2,1	-	5,8	-	3,4
Brno-venkov	-0,2	1,2	12,8	6,4	12,6	7,7	4,8	5,1	2,4	3,0
Břeclav	-1,2	-0,3	2,4	-4,2	1,2	-4,6	4,5	5,1	2,0	3,1
Hodonín	-1,5	-1,3	1,3	-4,2	-0,1	-5,5	4,5	4,6	2,0	3,0
Vyškov	-1,6	0,3	6,9	-1,3	5,3	-1,0	4,7	5,0	2,3	3,2
Znojmo	-0,8	0,0	4,5	-3,4	3,7	-3,4	4,6	5,4	2,4	3,2

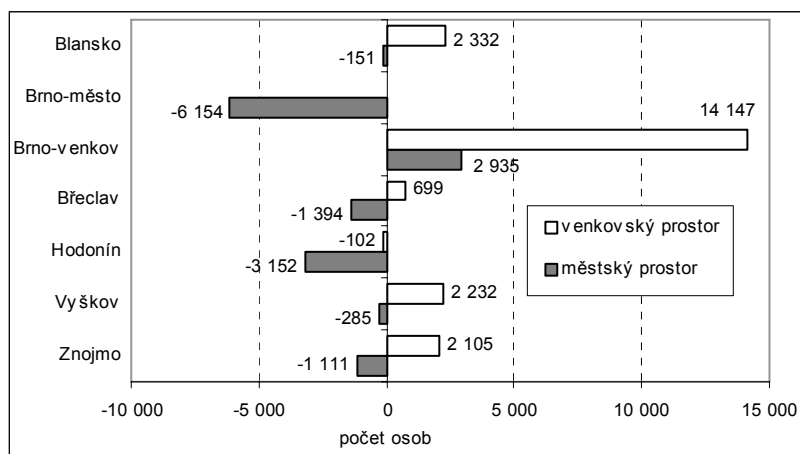
Nepatrně nižší míra porodnosti a vyšší míra úmrtnosti v obcích venkovského prostoru Jihomoravského kraje vedla k tomu, že zde v období let 2001 až 2008 byl v přepočtu vykázán přirozený úbytek obyvatel. Naproti tomu se ve venkovském prostoru projevil výrazný přírůstek obyvatel stěhováním a tím i celkový přírůstek

obyvatel. V městském prostoru kraje byla v uplynulých letech vyšší sňatečnost, na druhé straně zde byla i vyšší úroveň rozvodovosti. Z porovnání výsledků zjištěných v krajském a republikovém vymezení venkovského prostoru opět vychází vysoká podobnost výsledků, i přes nepatrné odchylky byl celkový směr a pohyb výsledků společný.

**Přirozený úbytek obyvatel** v letech 2001 až 2008 v přepočtu na 1 000 obyvatel byl společně zjištěn ve venkovském prostoru všech okresů Jihomoravského kraje. V městském prostoru byl zaznamenán přirozený přírůstek pouze v okresech Brno-venkov, Vyškov a velmi malý v okrese Znojmo. Ze správních obvodů byl ve venkovském prostoru zaznamenán přirozený přírůstek obyvatel pouze v obcích 4 obvodů - SO POU Šlapanice a Hrušovany nad Jevišovkou – shodně 0,8 osob na 1 000 obyvatel a nepatrný ve dvou SO POU – Ivančice a Kuřim. Nejvyšší přirozený úbytek obyvatel byl zjištěn v obvodu POU Strážnice a Velká nad Veličkou (-3,0 osob na 1 tisíc obyvatel). V městském prostoru byl nejvyšší přirozený přírůstek obyvatel zjištěn v Kuřimi (4,8 osob na 1 tisíc obyvatel), nejvyšší přirozený úbytek obyvatel pak ve Strážnici (-2,6 osob na 1 tisíc obyvatel).

U **přirůstku obyvatel stěhováním** byla situace ve venkovském prostoru prakticky obrácená, neboť pouze ve 3 obvodech (SO POU Velké Opatovice, Velká nad Veličkou a Vranov nad Dyjí) byl vykázán úbytek obyvatel stěhováním. Naproti tomu obce venkovského prostoru v obvodech POU, které jsou v zázemí města Brna, vykázaly nejvyšší přírůstky obyvatel stěhováním. V pořadí 6 nejvyšších přírůstků obyvatel stěhováním bylo zaznamenáno v SO POU Šlapanice, Kuřim, Slavkov u Brna, Tišnov, Židlochovice a Ivančice. Kuřim a Šlapanice vykázaly i nejvyšší přírůstky obyvatel stěhováním i v městském prostoru.

**Graf 5 Celkový přírůstek (úbytek) počtu obyvatel (rozdíl stavů k 31. 12. 2008 a k 1. 1. 2001)**



Počet obyvatel Jihomoravského kraje k 31. 12. 2008 se proti konci roku 2000 (resp. oproti 1. 1. 2001) zvýšil o 12,1 tis. osob, přičemž v městském prostoru se počet obyvatel snížil o 9,3 tis. osob, v obcích venkovského prostoru vzrostl o 21,4 tis. osob. Z okresů Jihomoravského kraje se v městském prostoru počet obyvatel zvýšil pouze v okrese Brno-venkov, naproti tomu v okrese Hodonín jako v jediném okrese poklesl počet obyvatel ve venkovském prostoru. Vývoji stavu obyvatelstva v kraji a okresech v absolutních počtech

odpovídaly i údaje o přírůstku či úbytku obyvatel v přepočtu na 1 000 obyvatel, zjištěných jako roční průměry. Správní obvody POU, které patří do okresu Brno-venkov, zaznamenaly **celkový přírůstek počtu obyvatel** ve venkovském i městském prostoru. Nejvyšší přírůstek obyvatel v přepočtu na 1 000 osob ve venkovském prostoru byl vykázán v obvodu POU Šlapanice (19,7 osob), Kuřim (16,2) a Ivančice, Židlochovice a Slavkov u Brna (9,4 osob na 1 000 obyvatel). V městském prostoru bylo pořadí obrácené – v Kuřimi relativní přírůstek obyvatel 20,6 a ve Šlapanicích 12,6 osob na 1 000 obyvatel. Nejvyšší úbytky počtu obyvatel v relativním vyjádření ve venkovském prostoru byly zaznamenány v obvodu POU Vranov nad Dyjí (-6,7 osob na 1 000 obyvatel) a Velká nad Veličkou (-6,1 osob na 1 000 obyvatel).

Bylo již uvedeno, že vyšší **úroveň sňatečnosti i rozvodovosti** byla zjištěna v obcích městského prostoru. Tento fakt platil i ve všech okresech Jihomoravského kraje. V nižší správním členění (v obvodech s oběma prostory) toto konstatování v plné míře platilo pro rozvodovost, ovšem ve 4 obvodech POU (Pohořelice, Veselí nad Moravou, Bučovice a Moravský Krumlov) byla úroveň sňatečnosti vyšší právě v obcích venkovského prostoru. Počty sňatků v přepočtu na 1 000 obyvatel se ve venkovském prostoru pohybovaly v rozmezí 4,1 sňatků v obvodu POU Vranov nad Dyjí po 5,1 sňatků v obvodu POU Rosice, v městském prostoru od 4,0 sňatků v Moravském Krumlově po 5,8 sňatků na 1 000 obyvatel v Brně. Počty rozvodů v přepočtu na 1 000 obyvatel se ve venkovském prostoru pohybovaly v rozmezí 1,4 rozvodů v obvodu POU Strážnice po 2,9 rozvodů v obvodu POU Hrušovany nad Jevišovkou, v městském prostoru od 2,4 v Mikulově po 3,7 v Adamově.

Informace o **vzdělanostní struktuře populace** do úrovně obcí je zjišťována pouze při sčítání lidu, domů a bytů. Jelikož poslední proběhlo již v roce 2001, mohlo do současnosti dojít v zastoupení jednotlivých úrovní vzdělání k dílčím změnám. Na základě výsledků SLDB 2001 lze všeobecně konstatovat, že ve venkovských oblastech převažovaly osoby se základním vzděláním (včetně osob s neukončeným vzděláním či bez vzdělání) a osoby vyučené nebo se středním odborným vzděláním bez maturity. V městském prostoru žilo více obyvatel s úplným středním a vyšším vzděláním. Porovnání výsledků vzdělanostní struktury

obyvatel v městském a venkovském prostoru podle republikové a krajské varianty je velmi podobné ve skupině osob vyučených bez maturity, osob s maturitou a s vyšším odborným vzděláním. U osob se základním vzděláním jsou u republikové varianty podíly vyšší (venkov 29,5 % a město 20,8 %), u vysokoškolsky vzdělaných osob jsou podíly naopak nižší (venkov 4,5 %, město 13,1 %).

**Tab. 2.2.5 Obyvatelstvo ve věku 15 a více let podle vzdělání k 1. 3. 2001 – okresy Jihomoravského kraje**

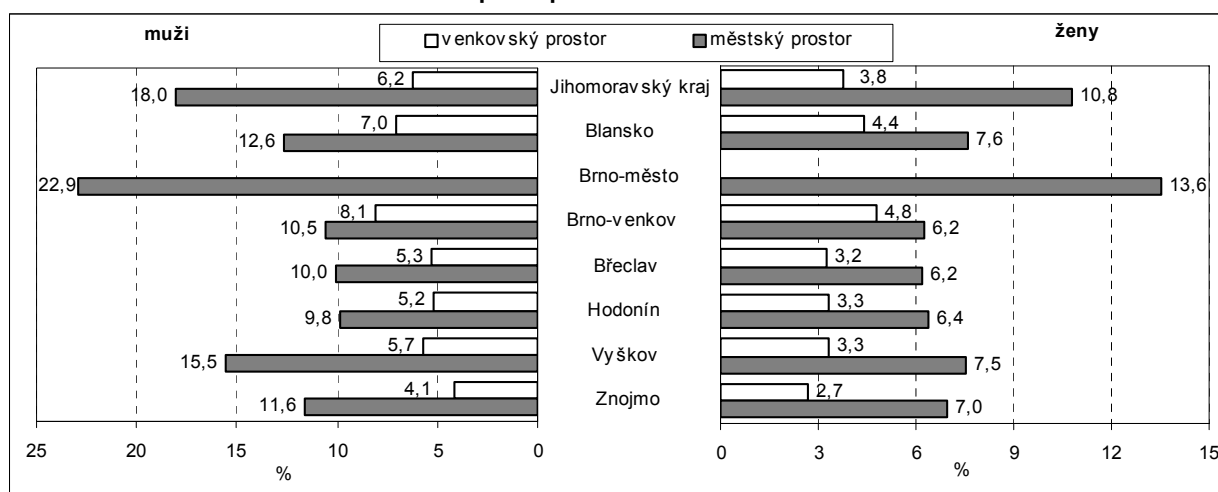
Zdroj: SLDB 2001

v %

	Nejvyšší dokončené vzdělání									
	základní, neukončené a bez vzdělání		vyučení a střední odborné bez maturity		úplné střední s maturitou		vyšší odborné a nástavbové		vysokoškolské	
	V	M	V	M	V	M	V	M	V	M
<b>Jihomoravský kraj</b>	<b>28,2</b>	<b>19,7</b>	<b>43,0</b>	<b>32,8</b>	<b>20,3</b>	<b>27,8</b>	<b>2,4</b>	<b>4,2</b>	<b>5,0</b>	<b>14,2</b>
v tom okres:										
Blansko	23,9	19,2	44,4	37,7	21,8	28,1	2,9	4,1	5,7	10,0
Brno-město	-	17,5	-	29,6	-	29,0	-	4,6	-	17,9
Brno-venkov	24,7	21,6	43,0	40,2	22,2	25,4	2,7	3,6	6,4	8,3
Břeclav	30,7	25,3	41,4	35,1	19,8	25,9	2,2	3,6	4,2	8,0
Hodonín	30,9	24,3	42,6	38,1	19,3	24,8	2,1	3,4	4,2	8,0
Vyškov	27,8	21,8	44,4	35,3	20,0	26,7	2,3	3,8	4,5	11,4
Znojmo	33,3	23,4	42,6	35,9	17,1	26,7	1,9	3,7	3,4	9,2

Podíl obyvatel se základním vzděláním byl ve venkovském prostoru v Jihomoravském kraji oproti městskému prostoru o 8,5 bodu vyšší, podíl obyvatel vyučených bez maturity dokonce o 10,2 bodu vyšší, naopak podíl osob s vysokoškolským vzděláním byl o 9,8 bodu nižší. Relace zastoupení vzdělanostních skupin v městském a venkovském prostoru byly společné nejen všem okresům, ale i všem správním obvodům POU Jihomoravského kraje. Nejmenší rozdíly mezi vzdělanostní strukturou ve venkovském a městském prostoru (v obvodech s oběma prostory) byly zjištěny v SO POU Kuřim a Pohořelice. Naopak nejvyšší rozdíly mezi venkovským a městským prostorem byly zjištěny v obvodu POU Vyškov a Znojmo.

**Graf 6 Obyvatelstvo ve věku 15 a více let s vysokoškolským vzděláním (vč. bakalářského) podle pohlaví k 1. 3. 2001**



V obcích venkovského prostoru byl nejvyšší podíl osob se základním vzděláním zjištěn v obvodu POU Vranov nad Dyjí (35,5 %), nejvyšší podíl vyučených bez maturity v obvodu POU Bzenec (46,9 %), nejvyšší podíl osob s maturitou a s vysokoškolským vzděláním byl zaznamenán v obvodu POU Kuřim (26,2 %, resp. 9,7 %). Nejnižší podíl osob s maturitou byl ve venkovském prostoru zjištěn v obvodu POU Miroslav (15,7 %) a s vysokoškolským vzděláním v obvodu POU Strážnice (2,5 %). Městskému prostoru vévodilo Brno s nejnižším podílem osob se základním vzděláním (17,5 %) a s nejvyšším podílem vysokoškoláků (17,9 %).

Pro doplnění informací o obyvatelstvu lze uvést i informaci o **náboženském vyznání**, zjištěnou z údajů SLDB 2001. V kraji se k náboženství hlásilo 43,8 % z celkového počtu obyvatel. Je známo, že nábožensky založené je spíše venkovské obyvatelstvo. Ovšem v tomto případě byly zjištěny vysoké podíly nábožensky založených osob v městském i venkovském prostoru správních obvodů POU Veselí nad Moravou, Strážnice, Bzenec a Velká nad Veličkou, tedy v okrese Hodonín. Naproti tomu ve venkovském prostoru v obvodech POU Hrušovany nad Jevišovkou, Mikulov, Rosice a Rousínov byly podíly nejnižší.

**Tab. 2.2.6 Obyvatelstvo podle věku k 31. 12. 2008 – SO POU Jihomoravského kraje**

	Obyvatelstvo celkem		v tom ve věkové skupině (%)						Průměrný věk (roky)	
			0 - 14 let		15 - 64 let		65 a více let			
	V	M	V	M	V	M	V	M	V	M
<b>Jihomoravský kraj</b>	<b>506 694</b>	<b>640 452</b>	<b>14,8</b>	<b>13,1</b>	<b>70,5</b>	<b>70,7</b>	<b>14,7</b>	<b>16,2</b>	<b>40,0</b>	<b>41,4</b>
v tom okres / ORP / POU:										
<b>Blansko</b>	<b>69 457</b>	<b>36 791</b>	<b>14,8</b>	<b>13,2</b>	<b>69,8</b>	<b>70,8</b>	<b>15,4</b>	<b>16,1</b>	<b>40,2</b>	<b>41,2</b>
Blansko	29 682	25 826	14,0	13,0	70,1	70,8	15,9	16,2	40,7	41,2
Adamov	-	4 720	-	13,8	-	70,2	-	16,1	-	41,0
Blansko	29 682	21 106	14,0	12,8	70,1	71,0	15,9	16,2	40,7	41,2
Boskovice	39 775	10 965	15,4	13,6	69,5	70,7	15,0	15,7	39,8	41,3
Boskovice	23 335	10 965	15,9	13,6	69,7	70,7	14,4	15,7	39,4	41,3
Letovice	10 263	-	14,7	-	68,6	-	16,7	-	40,7	-
Velké Opatovice	6 177	-	15,0	-	70,3	-	14,7	-	40,1	-
<b>Brno-město</b>	<b>-</b>	<b>370 592</b>	<b>-</b>	<b>12,7</b>	<b>-</b>	<b>70,2</b>	<b>-</b>	<b>17,1</b>	<b>-</b>	<b>41,9</b>
Brno <sup>1)</sup>	-	370 592	-	12,7	-	70,2	-	17,1	-	41,9
<b>Brno-venkov</b>	<b>148 477</b>	<b>49 902</b>	<b>15,2</b>	<b>14,9</b>	<b>69,9</b>	<b>69,5</b>	<b>14,9</b>	<b>15,5</b>	<b>40,0</b>	<b>40,3</b>
Ivančice <sup>1)</sup>	9 797	13 964	14,3	14,6	72,5	69,5	13,2	15,9	39,4	40,7
Kuřim <sup>1)</sup>	10 321	10 492	15,4	16,8	69,4	68,7	15,1	14,4	40,1	38,8
Pohořelice <sup>1)</sup>	8 236	4 521	15,1	13,5	70,4	71,9	14,5	14,6	39,3	40,6
Rosice <sup>1)</sup>	18 659	5 504	15,6	14,2	68,1	71,5	16,3	14,3	40,4	39,8
Šlapanice <sup>1)</sup>	52 333	6 836	15,6	14,5	69,6	68,5	14,8	17,0	39,8	41,1
Tišnov <sup>1)</sup>	19 964	8 585	14,5	14,9	69,3	68,9	16,2	16,3	40,8	40,8
Židlochovice <sup>1)</sup>	29 167	-	14,7	-	71,3	-	14,0	-	39,8	-
<b>Břeclav</b>	<b>75 841</b>	<b>37 638</b>	<b>14,1</b>	<b>13,4</b>	<b>71,6</b>	<b>72,8</b>	<b>14,3</b>	<b>13,8</b>	<b>40,2</b>	<b>40,2</b>
Břeclav <sup>1)</sup>	34 590	24 242	14,0	13,1	71,7	72,6	14,3	14,3	40,4	40,4
Hustopeče	29 097	5 903	14,4	14,4	70,6	72,7	15,0	12,9	40,3	39,6
Hustopeče	21 935	5 903	14,4	14,4	71,2	72,7	14,4	12,9	40,1	39,6
Klobouky u Brna	7 162	-	14,4	-	68,7	-	17,0	-	40,9	-
Mikulov <sup>1)</sup>	12 154	7 493	13,8	13,7	73,8	73,5	12,3	12,8	39,7	40,0
<b>Hodonín</b>	<b>86 776</b>	<b>70 308</b>	<b>14,2</b>	<b>13,0</b>	<b>70,7</b>	<b>72,1</b>	<b>15,0</b>	<b>14,9</b>	<b>40,3</b>	<b>40,7</b>
Hodonín <sup>1)</sup>	29 391	32 201	14,0	12,6	71,6	72,9	14,4	14,5	40,0	40,6
Kyjov	35 538	20 534	14,6	13,3	70,4	71,0	15,1	15,8	40,2	41,3
Bzenec	3 330	8 827	15,0	14,4	71,5	71,7	13,5	13,9	39,4	39,9
Kyjov	23 761	11 707	14,3	12,4	70,7	70,4	15,0	17,2	40,2	42,3
Ždánice	8 447	-	15,1	-	68,9	-	16,0	-	40,4	-
Veselí nad Moravou	21 847	17 573	14,1	13,6	70,2	72,0	15,8	14,4	40,7	40,3
Strážnice	1 705	5 792	15,0	14,5	67,2	70,4	17,8	15,1	41,3	40,3
Velká nad Veličkou	8 277	-	14,0	-	70,5	-	15,5	-	40,7	-
Veselí nad Moravou	11 865	11 781	14,0	13,2	70,4	72,7	15,6	14,1	40,6	40,3
<b>Vyškov</b>	<b>53 581</b>	<b>34 476</b>	<b>14,7</b>	<b>13,8</b>	<b>70,2</b>	<b>72,2</b>	<b>15,1</b>	<b>14,0</b>	<b>40,2</b>	<b>40,1</b>
Bučovice <sup>1)</sup>	9 312	6 432	14,3	15,2	70,5	69,6	15,2	15,2	40,5	40,0
Slavkov u Brna <sup>1)</sup>	14 938	6 169	14,9	14,1	70,5	71,5	14,6	14,4	39,9	39,8
Vyškov	29 331	21 875	14,8	13,3	70,0	73,2	15,2	13,6	40,3	40,2
Ivanovice na Hané	5 671	-	14,8	-	71,0	-	14,3	-	39,8	-
Rousínov	7 941	-	14,2	-	70,8	-	15,0	-	40,3	-
Vyškov	15 719	21 875	15,0	13,3	69,2	73,2	15,7	13,6	40,5	40,2
<b>Znojmo</b>	<b>72 562</b>	<b>40 745</b>	<b>15,5</b>	<b>13,2</b>	<b>71,1</b>	<b>71,8</b>	<b>13,5</b>	<b>15,0</b>	<b>39,3</b>	<b>40,9</b>
Moravský Krumlov	16 296	5 986	14,7	12,7	69,9	73,3	15,4	14,0	40,5	40,5
Mirotlav	7 025	-	15,2	-	69,6	-	15,1	-	40,4	-
Moravský Krumlov	9 271	5 986	14,4	12,7	70,0	73,3	15,6	14,0	40,6	40,5
Znojmo	56 266	34 759	15,7	13,3	71,4	71,6	12,9	15,2	39,0	41,0
Hrušovany n. Jevišovkou	11 443	-	16,1	-	72,2	-	11,7	-	38,3	-
Vranov nad Dyjí	5 229	-	14,2	-	71,0	-	14,8	-	40,7	-
Znojmo	39 594	34 759	15,8	13,3	71,2	71,6	13,0	15,2	39,0	41,0

<sup>1)</sup> území SO ORP je shodné s územím SO POU

**Tab. 2.2.7 Porodnost a potratovost v letech 2001 až 2008 (roční průměr) – SO POU Jihomoravského kraje**

	Živě narození na 1 000 obyvatel		Živě narození na 1 000 žen ve věku 15 - 49 let		Podíl živě narozených mimo manželství (%)		Potraty na 1 000 obyvatel		Umělá přerušení těhotenství na 1 000 obyvatel	
	V	M	V	M	V	M	V	M	V	M
<b>Jihomoravský kraj</b>	<b>9,6</b>	<b>9,9</b>	<b>39,5</b>	<b>39,9</b>	<b>21,8</b>	<b>28,1</b>	<b>3,1</b>	<b>3,9</b>	<b>2,0</b>	<b>2,6</b>
v tom okres / ORP / POU:										
<b>Blansko</b>	<b>9,8</b>	<b>9,4</b>	<b>40,7</b>	<b>37,6</b>	<b>20,0</b>	<b>27,3</b>	<b>3,1</b>	<b>4,2</b>	<b>1,7</b>	<b>2,7</b>
Blansko	9,7	9,4	39,9	37,4	19,4	28,0	2,9	4,5	1,7	2,9
Adamov	-	10,5	-	43,5	-	34,5	-	4,5	-	2,8
Blansko	9,7	9,1	39,9	36,0	19,4	26,2	2,9	4,5	1,7	2,9
Boskovice	9,9	9,4	41,3	38,1	20,4	25,6	3,1	3,7	1,8	2,2
Boskovice	10,2	9,4	42,6	38,1	18,9	25,6	3,3	3,7	1,9	2,2
Letovice	9,7	-	40,8	-	20,8	-	2,9	-	1,6	-
Velké Opatovice	8,8	-	37,1	-	25,5	-	2,8	-	1,6	-
<b>Brno-město</b>	<b>-</b>	<b>10,3</b>	<b>-</b>	<b>41,8</b>	<b>-</b>	<b>28,4</b>	<b>-</b>	<b>3,9</b>	<b>-</b>	<b>2,6</b>
Brno <sup>1)</sup>	-	10,3	-	41,8	-	28,4	-	3,9	-	2,6
<b>Brno-venkov</b>	<b>10,2</b>	<b>10,6</b>	<b>42,2</b>	<b>43,1</b>	<b>20,1</b>	<b>22,6</b>	<b>3,0</b>	<b>3,2</b>	<b>1,8</b>	<b>1,8</b>
Ivančice <sup>1)</sup>	9,9	9,7	38,4	41,0	21,8	22,7	2,9	3,3	1,8	1,7
Kuřim <sup>1)</sup>	9,4	12,6	38,8	49,2	18,4	19,9	3,0	3,5	1,8	2,1
Pohořelice <sup>1)</sup>	10,1	9,5	42,6	36,5	24,0	30,8	3,2	2,9	2,3	2,0
Rosice <sup>1)</sup>	11,1	9,6	46,6	37,5	24,8	24,2	3,4	3,2	2,0	1,6
Šlapanice <sup>1)</sup>	10,7	10,5	44,0	44,1	18,2	22,0	3,0	3,1	1,8	1,9
Tišnov <sup>1)</sup>	9,2	11,2	39,4	46,1	14,9	21,7	2,6	3,1	1,5	1,8
Židlochovice <sup>1)</sup>	10,0	-	40,6	-	22,5	-	2,7	-	1,7	-
<b>Břeclav</b>	<b>8,9</b>	<b>9,5</b>	<b>35,7</b>	<b>36,5</b>	<b>24,1</b>	<b>33,9</b>	<b>3,2</b>	<b>4,1</b>	<b>2,3</b>	<b>3,1</b>
Břeclav <sup>1)</sup>	8,8	9,5	35,6	36,5	24,3	34,2	3,2	4,4	2,4	3,3
Hustopeče	8,9	9,4	36,5	36,1	21,3	25,5	2,9	3,1	2,0	2,0
Hustopeče	8,8	9,4	35,9	36,1	20,3	25,5	2,9	3,1	2,0	2,0
Klobouky u Brna	9,1	-	38,6	-	24,3	-	3,0	-	2,1	-
Mikulov <sup>1)</sup>	8,8	9,5	34,0	36,6	30,2	39,4	3,7	4,2	2,6	3,3
<b>Hodonín</b>	<b>8,9</b>	<b>8,9</b>	<b>36,3</b>	<b>35,2</b>	<b>18,1</b>	<b>27,4</b>	<b>3,0</b>	<b>3,7</b>	<b>1,9</b>	<b>2,5</b>
Hodonín <sup>1)</sup>	9,0	8,8	35,9	33,6	19,2	33,4	3,1	4,4	2,1	3,1
Kyjov	9,1	9,0	37,4	37,0	18,7	22,6	2,9	3,2	1,8	1,9
Bzenec	9,6	9,6	38,2	38,3	16,5	18,6	3,1	3,5	1,9	2,1
Kyjov	9,0	8,5	36,6	35,9	19,8	25,9	2,9	3,0	1,8	1,8
Ždánice	9,3	-	39,2	-	16,6	-	2,7	-	1,7	-
Veselí nad Moravou	8,4	9,1	34,9	36,4	15,6	22,1	3,1	3,1	2,0	2,1
Strážnice	8,8	10,0	36,8	41,4	15,0	17,1	2,3	2,7	1,1	1,9
Velká nad Veličkou	8,4	-	35,1	-	19,4	-	3,6	-	2,4	-
Veselí nad Moravou	8,4	8,7	34,5	34,1	13,0	24,9	2,9	3,3	1,8	2,3
<b>Vyškov</b>	<b>9,8</b>	<b>9,4</b>	<b>41,1</b>	<b>36,6</b>	<b>22,8</b>	<b>25,9</b>	<b>3,1</b>	<b>3,8</b>	<b>2,0</b>	<b>2,5</b>
Bučovice <sup>1)</sup>	9,1	10,4	38,7	42,7	25,3	23,9	3,5	4,5	2,3	2,9
Slavkov u Brna <sup>1)</sup>	10,0	9,6	41,5	37,1	17,6	19,5	2,5	3,3	1,6	2,1
Vyškov	10,0	9,0	41,6	34,8	24,6	28,5	3,3	3,7	2,1	2,5
Ivanovice na Hané	10,3	-	43,1	-	24,5	-	2,9	-	1,8	-
Rousínov	9,7	-	40,0	-	23,2	-	3,5	-	2,2	-
Vyškov	10,0	9,0	41,9	34,8	25,3	28,5	3,4	3,7	2,2	2,5
<b>Znojmo</b>	<b>9,9</b>	<b>9,4</b>	<b>40,3</b>	<b>36,6</b>	<b>28,2</b>	<b>31,1</b>	<b>3,5</b>	<b>4,9</b>	<b>2,4</b>	<b>3,4</b>
Moravský Krumlov	8,8	8,7	37,7	33,0	20,7	26,3	3,0	3,0	1,9	1,7
Miroslav	9,1	-	38,0	-	26,5	-	3,5	-	2,3	-
Moravský Krumlov	8,7	8,7	37,4	33,0	16,1	26,3	2,6	3,0	1,6	1,7
Znojmo	10,2	9,5	41,0	37,3	30,2	31,9	3,7	5,2	2,5	3,7
Hrušovany n. Jevišovkou	10,3	-	40,8	-	38,3	-	4,3	-	3,0	-
Vranov nad Dyjí	9,3	-	39,2	-	46,0	-	3,1	-	2,1	-
Znojmo	10,3	9,5	41,3	37,3	25,8	31,9	3,6	5,2	2,5	3,7

<sup>1)</sup> území SO ORP je shodné s územím SO POU

**Tab. 2.2.8 Úmrtnost v letech 2001 až 2008 (roční průměr) – SO POU Jihomoravského kraje**

	Zemřelí na 1 000 obyvatel		Příčiny úmrtí (podíl z počtu zemřelých v %)							
			novotvary		nemoci oběhové soustavy		nemoci dýchací soustavy		vnější příčiny	
	V	M	V	M	V	M	V	M	V	M
<b>Jihomoravský kraj</b>	<b>10,5</b>	<b>10,3</b>	<b>24,7</b>	<b>26,2</b>	<b>55,6</b>	<b>53,0</b>	<b>3,9</b>	<b>5,1</b>	<b>6,0</b>	<b>5,9</b>
v tom okres / ORP / POU:										
<b>Blansko</b>	<b>10,8</b>	<b>9,6</b>	<b>22,3</b>	<b>26,4</b>	<b>61,9</b>	<b>57,4</b>	<b>3,2</b>	<b>2,9</b>	<b>6,3</b>	<b>6,7</b>
Blansko	11,1	8,8	22,3	29,8	59,8	52,1	4,1	3,1	6,7	7,5
Adamov	-	8,9	-	29,0	-	52,3	-	3,4	-	6,6
Blansko	11,1	8,8	22,3	30,0	59,8	52,0	4,1	3,0	6,7	7,8
Boskovice	10,5	11,4	22,3	20,4	63,5	66,9	2,5	2,5	6,0	5,2
Boskovice	10,6	11,4	20,8	20,4	65,0	66,9	2,6	2,5	5,9	5,2
Letovice	10,9	-	24,0	-	63,3	-	1,6	-	5,9	-
Velké Opatovice	9,8	-	25,1	-	58,0	-	3,7	-	6,5	-
<b>Brno-město</b>	<b>-</b>	<b>10,8</b>	<b>-</b>	<b>25,5</b>	<b>-</b>	<b>52,7</b>	<b>-</b>	<b>6,2</b>	<b>-</b>	<b>5,6</b>
Brno <sup>1)</sup>	-	10,8	-	25,5	-	52,7	-	6,2	-	5,6
<b>Brno-venkov</b>	<b>10,4</b>	<b>9,4</b>	<b>25,6</b>	<b>27,5</b>	<b>53,1</b>	<b>52,0</b>	<b>5,1</b>	<b>4,7</b>	<b>5,8</b>	<b>5,8</b>
Ivančice <sup>1)</sup>	9,9	9,9	27,0	27,1	52,6	52,7	4,0	5,0	5,4	5,3
Kuřim <sup>1)</sup>	9,3	7,8	26,4	29,3	51,5	50,1	6,4	3,3	5,4	7,2
Pohořelice <sup>1)</sup>	10,2	9,0	26,6	26,6	51,1	49,8	3,6	3,8	7,1	8,8
Rosice <sup>1)</sup>	11,9	9,5	22,4	27,0	57,7	55,0	4,3	3,5	5,4	3,0
Šlapanice <sup>1)</sup>	9,9	9,6	25,6	28,8	51,8	50,9	6,0	5,8	5,7	5,2
Tišnov <sup>1)</sup>	11,7	10,1	24,9	26,5	55,5	52,8	5,2	5,7	5,4	6,3
Židlochovice <sup>1)</sup>	10,1	-	27,7	-	51,1	-	4,2	-	6,5	-
<b>Břeclav</b>	<b>10,0</b>	<b>9,8</b>	<b>25,9</b>	<b>27,1</b>	<b>53,0</b>	<b>51,6</b>	<b>3,4</b>	<b>3,3</b>	<b>6,5</b>	<b>6,6</b>
Břeclav <sup>1)</sup>	10,3	10,4	26,8	26,8	52,8	52,2	2,9	3,4	6,3	6,0
Hustopeče	10,0	8,3	24,7	26,7	54,3	52,4	3,9	4,3	6,5	6,6
Hustopeče	10,0	8,3	25,6	26,7	54,0	52,4	3,6	4,3	5,9	6,6
Klobouky u Brna	9,9	-	21,6	-	55,3	-	4,9	-	8,3	-
Mikulov <sup>1)</sup>	9,4	9,1	26,6	28,7	50,4	48,7	3,4	2,3	6,9	8,7
<b>Hodonín</b>	<b>10,4</b>	<b>10,2</b>	<b>25,3</b>	<b>25,4</b>	<b>55,3</b>	<b>55,0</b>	<b>2,8</b>	<b>3,2</b>	<b>6,5</b>	<b>6,4</b>
Hodonín <sup>1)</sup>	9,8	10,0	26,6	26,1	54,2	53,7	2,6	3,7	6,6	6,5
Kyjov	10,6	10,7	25,3	24,8	55,1	55,6	3,2	3,1	6,5	6,5
Bzenec	10,5	10,6	27,3	24,6	53,6	55,5	2,2	3,2	6,5	6,9
Kyjov	10,3	10,7	23,1	25,0	55,9	55,6	3,4	3,0	6,9	6,2
Ždánice	11,4	-	30,1	-	53,5	-	3,0	-	5,6	-
Veselí nad Moravou	10,8	10,0	23,9	24,7	57,0	56,6	2,6	2,4	6,5	6,2
Strážnice	11,8	12,6	24,2	21,6	54,7	62,0	3,1	2,5	6,2	5,4
Velká nad Veličkou	11,4	-	21,0	-	60,1	-	2,6	-	6,8	-
Veselí nad Moravou	10,2	8,8	26,2	26,9	55,0	52,8	2,5	2,3	6,3	6,8
<b>Vyškov</b>	<b>11,4</b>	<b>9,1</b>	<b>23,5</b>	<b>26,9</b>	<b>58,8</b>	<b>55,7</b>	<b>3,0</b>	<b>3,4</b>	<b>5,3</b>	<b>5,3</b>
Bučovice <sup>1)</sup>	11,1	8,8	25,5	29,3	58,6	53,1	2,4	4,0	5,4	5,8
Slavkov u Brna <sup>1)</sup>	10,4	9,5	23,7	29,0	60,2	53,3	2,7	3,1	4,9	6,3
Vyškov	12,0	9,1	22,8	25,7	58,3	57,1	3,2	3,4	5,4	4,8
Ivanovice na Hané	11,4	-	23,7	-	56,9	-	2,7	-	4,9	-
Rousínov	10,6	-	22,9	-	57,1	-	2,5	-	5,9	-
Vyškov	12,9	9,1	22,5	25,7	59,2	57,1	3,7	3,4	5,4	4,8
<b>Znojmo</b>	<b>10,7</b>	<b>9,4</b>	<b>24,5</b>	<b>31,2</b>	<b>54,6</b>	<b>49,3</b>	<b>5,0</b>	<b>3,5</b>	<b>5,8</b>	<b>6,0</b>
Moravský Krumlov	10,9	8,2	23,4	25,0	54,7	55,6	5,8	3,8	6,5	8,1
Miroslav	11,0	-	22,5	-	53,6	-	6,2	-	6,8	-
Moravský Krumlov	10,9	8,2	24,1	25,0	55,5	55,6	5,6	3,8	6,2	8,1
Znojmo	10,6	9,6	24,9	32,1	54,5	48,4	4,7	3,5	5,6	5,7
Hrušovany n. Jevišovkou	9,6	-	27,1	-	48,0	-	5,2	-	7,9	-
Vranov nad Dyjí	10,6	-	28,2	-	56,2	-	3,1	-	5,3	-
Znojmo	10,9	9,6	23,9	32,1	56,0	48,4	4,8	3,5	5,1	5,7

<sup>1)</sup> území SO ORP je shodné s územím SO POU



**Tab. 2.2.9 Pohyb obyvatelstva v letech 2001 až 2008 (roční průměr) – SO POU Jihomoravského kraje**

na 1 000 obyvatel

	Přirozený přírůstek		Přírůstek stěhováním		Celkový přírůstek		Sňatky		Rozvody	
	V	M	V	M	V	M	V	M	V	M
<b>Jihomoravský kraj</b>	<b>-0,9</b>	<b>-0,4</b>	<b>6,3</b>	<b>-1,4</b>	<b>5,4</b>	<b>-1,8</b>	<b>4,6</b>	<b>5,4</b>	<b>2,2</b>	<b>3,3</b>
v tom okres / ORP / POU:										
<b>Blansko</b>	<b>-1,0</b>	<b>-0,2</b>	<b>5,3</b>	<b>-0,3</b>	<b>4,3</b>	<b>-0,5</b>	<b>4,7</b>	<b>5,1</b>	<b>2,2</b>	<b>3,3</b>
Blansko	-1,4	0,6	7,8	0,7	6,4	1,2	4,7	5,2	2,4	3,4
Adamov	-	1,6	-	-7,8	-	-6,2	-	5,7	-	3,7
Blansko	-1,4	0,4	7,8	2,7	6,4	3,0	4,7	5,0	2,4	3,3
Boskovice	-0,7	-2,0	3,4	-2,5	2,8	-4,6	4,7	4,8	2,1	3,2
Boskovice	-0,3	-2,0	4,3	-2,5	3,9	-4,6	4,7	4,8	1,9	3,2
Letovice	-1,2	-	4,8	-	3,6	-	4,5	-	2,0	-
Velké Opatovice	-1,0	-	-1,9	-	-2,9	-	5,0	-	2,6	-
<b>Brno-město</b>	<b>-</b>	<b>-0,5</b>	<b>-</b>	<b>-1,5</b>	<b>-</b>	<b>-2,1</b>	<b>-</b>	<b>5,8</b>	<b>-</b>	<b>3,4</b>
Brno <sup>1)</sup>	-	-0,5	-	-1,5	-	-2,1	-	5,8	-	3,4
<b>Brno-venkov</b>	<b>-0,2</b>	<b>1,2</b>	<b>12,8</b>	<b>6,4</b>	<b>12,6</b>	<b>7,7</b>	<b>4,8</b>	<b>5,1</b>	<b>2,4</b>	<b>3,0</b>
Ivančice <sup>1)</sup>	0,0	-0,3	9,4	0,8	9,4	0,6	4,8	4,7	2,5	3,1
Kuřim <sup>1)</sup>	0,0	4,8	16,2	15,8	16,2	20,6	4,8	5,4	2,4	3,1
Pohořelice <sup>1)</sup>	-0,2	0,4	3,3	4,4	3,1	4,8	4,9	4,6	2,1	2,5
Rosice <sup>1)</sup>	-0,9	0,1	9,0	5,0	8,1	5,1	5,1	5,3	2,6	3,1
Šlapanice <sup>1)</sup>	0,8	0,8	18,9	11,8	19,7	12,6	4,8	5,0	2,5	3,0
Tišnov <sup>1)</sup>	-2,5	1,1	9,8	2,8	7,4	3,9	4,6	5,6	1,9	2,9
Židlochovice <sup>1)</sup>	-0,0	-	9,4	-	9,4	-	4,6	-	2,5	-
<b>Břeclav</b>	<b>-1,2</b>	<b>-0,3</b>	<b>2,4</b>	<b>-4,2</b>	<b>1,2</b>	<b>-4,6</b>	<b>4,5</b>	<b>5,1</b>	<b>2,0</b>	<b>3,1</b>
Břeclav <sup>1)</sup>	-1,5	-0,9	2,3	-5,3	0,9	-6,2	4,6	5,1	2,2	3,4
Hustopeče	-1,1	1,1	3,6	-0,7	2,5	0,4	4,3	5,1	2,0	2,9
Hustopeče	-1,2	1,1	3,1	-0,7	1,9	0,4	4,3	5,1	2,0	2,9
Klobouky u Brna	-0,8	-	5,0	-	4,2	-	4,3	-	1,9	-
Mikulov <sup>1)</sup>	-0,6	0,4	-0,1	-3,3	-0,7	-2,9	4,6	5,2	1,9	2,4
<b>Hodonín</b>	<b>-1,5</b>	<b>-1,3</b>	<b>1,3</b>	<b>-4,2</b>	<b>-0,1</b>	<b>-5,5</b>	<b>4,5</b>	<b>4,6</b>	<b>2,0</b>	<b>3,0</b>
Hodonín <sup>1)</sup>	-0,7	-1,2	1,6	-5,8	0,9	-7,0	4,6	4,7	2,2	3,4
Kyjov	-1,5	-1,7	2,4	-1,9	0,9	-3,6	4,5	4,5	2,0	2,7
Bzenec	-0,9	-1,0	0,2	2,8	-0,7	1,8	4,4	4,5	1,5	2,6
Kyjov	-1,3	-2,2	2,9	-5,3	1,6	-7,5	4,5	4,5	2,1	2,8
Ždánice	-2,1	-	1,6	-	-0,4	-	4,6	-	2,1	-
Veselí nad Moravou	-2,4	-0,9	-0,8	-4,0	-3,2	-4,9	4,4	4,5	1,7	2,6
Strážnice	-3,0	-2,6	2,6	-1,7	-0,4	-4,3	4,2	5,1	1,4	2,5
Velká nad Veličkou	-3,0	-	-3,0	-	-6,1	-	4,4	-	1,9	-
Veselí nad Moravou	-1,8	-0,1	0,3	-5,1	-1,5	-5,2	4,4	4,3	1,6	2,7
<b>Vyškov</b>	<b>-1,6</b>	<b>0,3</b>	<b>6,9</b>	<b>-1,3</b>	<b>5,3</b>	<b>-1,0</b>	<b>4,7</b>	<b>5,0</b>	<b>2,3</b>	<b>3,2</b>
Bučovice <sup>1)</sup>	-2,0	1,6	0,5	0,5	-1,5	2,1	4,6	4,1	2,1	2,8
Slavkov u Brna <sup>1)</sup>	-0,5	0,1	9,9	6,0	9,4	6,1	4,8	5,3	2,2	3,1
Vyškov	-2,0	-0,0	7,6	-3,8	5,6	-3,9	4,6	5,2	2,5	3,4
Ivanovice na Hané	-1,1	-	3,3	-	2,2	-	4,2	-	2,1	-
Rousínov	-0,9	-	8,5	-	7,6	-	4,3	-	2,8	-
Vyškov	-2,9	-0,0	8,7	-3,8	5,8	-3,9	4,9	5,2	2,5	3,4
<b>Znojmo</b>	<b>-0,8</b>	<b>0,0</b>	<b>4,5</b>	<b>-3,4</b>	<b>3,7</b>	<b>-3,4</b>	<b>4,6</b>	<b>5,4</b>	<b>2,4</b>	<b>3,2</b>
Moravský Krumlov	-2,1	0,5	1,9	-2,5	-0,2	-2,0	4,5	4,0	2,1	2,9
Miroslav	-1,9	-	1,6	-	-0,3	-	4,3	-	2,5	-
Moravský Krumlov	-2,2	0,5	2,1	-2,5	-0,1	-2,0	4,7	4,0	1,8	2,9
Znojmo	-0,4	-0,1	5,3	-3,5	4,8	-3,6	4,7	5,6	2,5	3,3
Hrušovany n. Jevišovkou	0,8	-	4,2	-	5,0	-	4,8	-	2,9	-
Vranov nad Dyjí	-1,3	-	-5,4	-	-6,7	-	4,1	-	2,5	-
Znojmo	-0,6	-0,1	7,0	-3,5	6,4	-3,6	4,7	5,6	2,4	3,3

<sup>1)</sup> území SO ORP je shodné s územím SO POU

**Tab. 2.2.10 Obyvatelstvo ve věku 15 a více let podle vzdělání k 1. 3. 2001 – SO POU Jihomoravského kraje**

Zdroj: SLDB 2001

v %

	Nejvyšší dokončené vzdělání									
	základní, neukončené a bez vzdělání		vyučení a střední odborné bez maturity		úplné střední s maturitou		vyšší odborné a nástavbové		vysokoškolské	
	V	M	V	M	V	M	V	M	V	M
<b>Jihomoravský kraj</b>	<b>28,2</b>	<b>19,7</b>	<b>43,0</b>	<b>32,8</b>	<b>20,3</b>	<b>27,8</b>	<b>2,4</b>	<b>4,2</b>	<b>5,0</b>	<b>14,2</b>
v tom okres / ORP / POU:										
<b>Blansko</b>	<b>23,9</b>	<b>19,2</b>	<b>44,4</b>	<b>37,7</b>	<b>21,8</b>	<b>28,1</b>	<b>2,9</b>	<b>4,1</b>	<b>5,7</b>	<b>10,0</b>
Blansko	23,5	19,4	44,1	37,3	22,5	28,5	2,7	3,8	6,3	10,1
Adamov	-	22,3	-	42,6	-	24,3	-	3,2	-	6,7
Blansko	23,5	18,7	44,1	36,1	22,5	29,5	2,7	4,0	6,3	11,0
Boskovice	24,2	18,9	44,6	38,7	21,3	27,0	3,0	4,9	5,3	9,8
Boskovice	24,6	18,9	45,4	38,7	20,7	27,0	2,7	4,9	5,0	9,8
Letovice	22,4	-	44,1	-	23,0	-	3,6	-	6,0	-
Velké Opatovice	25,5	-	42,8	-	21,1	-	2,9	-	4,9	-
<b>Brno-město</b>	<b>-</b>	<b>17,5</b>	<b>-</b>	<b>29,6</b>	<b>-</b>	<b>29,0</b>	<b>-</b>	<b>4,6</b>	<b>-</b>	<b>17,9</b>
Brno <sup>1)</sup>	-	17,5	-	29,6	-	29,0	-	4,6	-	17,9
<b>Brno-venkov</b>	<b>24,7</b>	<b>21,6</b>	<b>43,0</b>	<b>40,2</b>	<b>22,2</b>	<b>25,4</b>	<b>2,7</b>	<b>3,6</b>	<b>6,4</b>	<b>8,3</b>
Ivančice <sup>1)</sup>	27,4	22,7	46,1	44,2	19,1	22,5	2,2	3,5	4,5	6,0
Kuřim <sup>1)</sup>	20,8	19,5	39,6	38,5	26,2	27,8	2,6	3,7	9,7	9,8
Pohořelice <sup>1)</sup>	32,3	28,8	44,7	42,4	16,0	20,3	1,8	2,1	3,7	4,9
Rosice <sup>1)</sup>	25,9	21,6	42,9	40,6	22,0	26,0	2,9	3,3	5,8	7,8
Šlapanice <sup>1)</sup>	21,8	18,8	41,5	38,4	24,4	27,7	3,0	3,4	8,1	11,1
Tišnov <sup>1)</sup>	23,9	20,1	44,3	35,1	22,4	28,1	2,8	4,6	5,6	10,6
Židlochovice <sup>1)</sup>	27,5	-	44,4	-	19,8	-	2,3	-	5,0	-
<b>Břeclav</b>	<b>30,7</b>	<b>25,3</b>	<b>41,4</b>	<b>35,1</b>	<b>19,8</b>	<b>25,9</b>	<b>2,2</b>	<b>3,6</b>	<b>4,2</b>	<b>8,0</b>
Břeclav <sup>1)</sup>	30,3	25,6	40,1	34,5	21,0	26,5	2,5	3,6	4,8	8,2
Hustopeče	30,6	22,7	42,5	37,7	19,4	25,8	2,0	3,3	4,1	7,7
Hustopeče	31,3	22,7	43,0	37,7	18,5	25,8	1,8	3,3	3,8	7,7
Klobouky u Brna	28,5	-	41,1	-	22,1	-	2,6	-	4,9	-
Mikulov <sup>1)</sup>	32,2	26,4	42,8	35,1	17,5	24,2	1,6	3,9	3,1	7,6
<b>Hodonín</b>	<b>30,9</b>	<b>24,3</b>	<b>42,6</b>	<b>38,1</b>	<b>19,3</b>	<b>24,8</b>	<b>2,1</b>	<b>3,4</b>	<b>4,2</b>	<b>8,0</b>
Hodonín <sup>1)</sup>	30,4	25,3	42,0	38,4	20,0	24,3	2,2	3,3	4,5	7,7
Kyjov	31,3	23,3	43,8	37,5	18,5	24,9	1,9	3,3	3,7	8,9
Bzenec	31,0	25,0	46,9	40,4	16,5	23,8	1,3	2,8	3,3	7,1
Kyjov	31,8	22,2	43,6	35,6	18,4	25,6	1,8	3,7	3,6	10,1
Ždánice	29,9	-	43,3	-	19,7	-	2,4	-	4,1	-
Veselí nad Moravou	31,0	23,7	41,5	38,1	19,4	25,6	2,3	3,7	4,7	7,7
Strážnice	32,9	23,2	41,5	37,1	17,7	24,9	3,2	4,1	2,5	8,3
Velká nad Veličkou	31,2	-	39,5	-	20,4	-	2,2	-	5,4	-
Veselí nad Moravou	30,6	23,9	42,9	38,6	18,9	25,9	2,2	3,5	4,6	7,4
<b>Vyškov</b>	<b>27,8</b>	<b>21,8</b>	<b>44,4</b>	<b>35,3</b>	<b>20,0</b>	<b>26,7</b>	<b>2,3</b>	<b>3,8</b>	<b>4,5</b>	<b>11,4</b>
Bučovice <sup>1)</sup>	30,3	24,7	43,3	40,2	19,4	23,8	2,1	3,0	3,7	7,4
Slavkov u Brna <sup>1)</sup>	27,5	21,7	45,7	39,7	19,8	25,5	2,2	3,5	4,0	9,1
Vyškov	27,1	20,9	44,1	32,7	20,4	27,9	2,3	4,1	5,0	13,1
Ivanovice na Hané	27,1	-	46,1	-	18,8	-	2,2	-	4,6	-
Rousínov	23,9	-	43,2	-	23,0	-	2,4	-	6,1	-
Vyškov	28,6	20,9	43,8	32,7	19,6	27,9	2,4	4,1	4,6	13,1
<b>Znojmo</b>	<b>33,3</b>	<b>23,4</b>	<b>42,6</b>	<b>35,9</b>	<b>17,1</b>	<b>26,7</b>	<b>1,9</b>	<b>3,7</b>	<b>3,4</b>	<b>9,2</b>
Moravský Krumlov	32,3	22,3	44,3	41,2	16,4	23,1	2,0	4,2	3,3	8,5
Mirotslav	33,0	-	44,0	-	15,7	-	2,0	-	3,9	-
Moravský Krumlov	31,8	22,3	44,4	41,2	16,9	23,1	2,0	4,2	2,9	8,5
Znojmo	33,6	23,6	42,1	35,0	17,3	27,3	1,8	3,7	3,4	9,3
Hrušovany n. Jevišovkou	34,0	-	41,7	-	16,4	-	1,7	-	3,0	-
Vranov nad Dyjí	35,5	-	41,7	-	16,5	-	1,6	-	3,5	-
Znojmo	33,2	23,6	42,2	35,0	17,7	27,3	1,9	3,7	3,5	9,3

<sup>1)</sup> území SO ORP je shodné s územím SO POU