

Vybrané údaje za obce Pardubického kraje

v roce 2006

podle správních obvodů

Zpracoval: ČSÚ, oddělení regionálních analýz a informačních služeb Pardubice
Vedoucí oddělení: Ing. Hedvika Fialová
Informační služby: tel.: 466 743 480, e-mail: infoservispa@czso.cz
Kontaktní zaměstnanec: Bc. Eliška Valterová, tel.: 466 743 425, e-mail: eliska.valterova@czso.cz

Zajímají Vás nejnovější údaje o inflaci, HDP, obyvatelstvu, průměrných mzdách a mnohé další? Najdete je na stránkách ČSÚ na Internetu: **www.czso.cz**

Údaje o Pardubickém kraji naleznete také na Internetu: **www.pardubice.czso.cz**

ISBN 978-80-250-1970-1

© Český statistický úřad, Pardubice, 2008

ÚVOD

Předkládaná publikace si klade za cíl podat přehled základních údajů v regionálním členění z oblasti demografické statistiky, vybavenosti obcí, nezaměstnanosti, struktury ekonomických subjektů, bytové výstavby a dalších. Obsahově přitom navazuje na obdobné publikace vydané v předchozích letech.

První část publikace obsahuje vybrané údaje za obce podle správních obvodů; v datových tabulkách bylo přitom zvoleno abecední řazení obcí, města jsou označena tučně. Ve druhé části naleznete sumarizaci údajů za všech patnáct správních obvodů obcí s rozšířenou působností Pardubického kraje (III. stupně), které byly vymezeny na základě Zákona č. 314/2002 Sb. a vyhlášky Ministerstva vnitra č. 388/2002 Sb.

Většina publikovaných údajů odráží stav k 31. 12. 2006, uvedena jsou i data v časové řadě. Územní struktura obcí odpovídá stavu ke konci roku 2006 s tím, že Hostovice uvádíme ve většině tabulek jako samostatnou obec, přestože se k 20. 10. 2006 (volby do obecních zastupitelstev) staly součástí města Pardubice jako městský obvod Pardubice VIII.

Roční údaje za správní obvody obcí s rozšířenou působností a obce jsou rovněž součástí Statistické ročenky a Statistického bulletinu Pardubického kraje (vydávaného za první čtvrtletí následujícího roku). Všechny uvedené publikace postupně zveřejňujeme v plném znění na internetových stránkách Českého statistického úřadu Pardubice: **www.pardubice.czso.cz**.

Český statistický úřad má kromě běžně publikovaných dat k dispozici i další datové zdroje, z nichž lze na požádání provádět výběry údajů v nejrůznějších kombinacích a v různých územních členěních.

Věříme, že tato publikace přispěje k uspokojení rostoucí poptávky po regionálně členěných datech. Předpokládáme, že v publikování vybraných údajů za obce budeme pokračovat i v následujících letech. Rádi proto přivítáme Vaše případné náměty a připomínky, které pro nás budou cenným zdrojem inspirace.

Reprodukce výňatků z této publikace lze pořizovat, pokud je uveden jejich zdroj, s výjimkou reprodukce pro komerční účely. Citace mohou být zveřejněny jen s uvedením zdroje – „Vybrané údaje za obce Pardubického kraje v roce 2006 podle správních obvodů“ a původu statistických dat v publikaci otištěných.

Značky v tabulkách

Ležatá čárka (-) v tabulce na místě čísla značí, že se jev nevyskytoval.

Tečka (.) na místě čísla značí, že údaj není k dispozici nebo je nespolehlivý.

Ležatý křížek (x) značí, že zápis není možný z logických důvodů.

Nula (0) se v tabulce používá pro označení číselných údajů menších než polovina zvolené měřicí jednotky.

Výpočty v tabulkách jsou prováděny z nezaokrouhlených údajů (včetně součtů).

Pro správní obvody obcí s rozšířenou působností používáme v této publikaci zkratku ORP.

OBSAH

Úvod.....	3
Metodické vysvětlivky	6
Administrativní mapa Pardubického kraje	8
1. Vybrané údaje za obce podle správních obvodů	9
Česká Třebová	9
Hlinsko	14
Holice	26
Chrudim	33
Králíky	56
Lanškroun	61
Litomyšl.....	73
Moravská Třebová	85
Pardubice.....	97
Polička	120
Přelouč.....	132
Svitavy	144
Ústí nad Orlicí	156
Vysoké Mýto	163
Žamberk.....	175

Seznam tabulek publikovaných o každém správním obvodu:

Tab. 1. 1	Základní charakteristika obcí k 31. 12. 2006
Tab. 1. 2	Číselník obcí, správních obvodů ORP, POU a okresů k 31. 12. 2006
Tab. 1. 3	Struktura pozemků podle druhu k 31. 12. 2006
Tab. 1. 4	Vybavenost obcí (počet zařízení k 31. 12. 2006)
Tab. 1. 5	Bilance obyvatel v roce 2006
Tab. 1. 6	Počet obyvatel podle věkových skupin k 31. 12. 2006
Tab. 1. 7	Nezaměstnanost k 31. 12. 2006
Tab. 1. 8	Ekonomické subjekty se sídlem na území obcí k 31. 12. 2006
Tab. 1. 9	Bytová výstavba v letech 2001 – 2006
Tab. 1.10	Kandidáti a zvolení zastupitelé obcí a městských obvodů podle pohlaví a věku v roce 2006

2. Vybrané údaje za správní obvody obcí s rozšířenou působností Pardubického kraje.....187

Tab. 2. 1	Základní charakteristika správních obvodů k 31. 12. 2006.....	187
Tab. 2. 2	Číselník správních obvodů ORP, POU a okresů k 31. 12. 2006	188
Tab. 2. 3	Struktura pozemků podle druhu ve správních obvodech k 31. 12. 2006.....	189
Tab. 2. 4	Vybavenost správních obvodů (počet zařízení k 31. 12. 2006).....	190
Tab. 2. 5	Bilance obyvatel ve správních obvodech v roce 2006.....	191
Tab. 2. 6	Počet obyvatel podle věkových skupin ve správních obvodech k 31. 12. 2006	192
Tab. 2. 7	Nezaměstnanost ve správních obvodech k 31. 12. 2006	193
Tab. 2. 8	Ekonomické subjekty se sídlem na území správních obvodů k 31. 12. 2006	194
Tab. 2. 9	Bytová výstavba ve správních obvodech v letech 2001 – 2006	195
Tab. 2.10	Kandidáti a zvolení zastupitelé obcí a městských obvodů podle pohlaví a věku v roce 2006	196

Grafy

Podíl městského obyvatelstva v ORP k 31. 12. 2006	187
Hustota osídlení v ORP k 31. 12. 2006	187
Výměra zemědělské a nezemědělské půdy v ORP k 31. 12. 2006	189
Narození a zemřelí v ORP v roce 2006.....	191
Sňatky a rozvody v ORP v roce 2006.....	191
Pohyb obyvatelstva v ORP v roce 2006	192
Míra nezaměstnanosti v ORP k 31. 12. 2006.....	193
Podíl počtu živnostníků na celkovém počtu ekonomických subjektů v ORP k 31. 12. 2006	194
Dokončené byty v ORP v roce 2006	195
Podíl žen mezi kandidáty a zvolenými zastupiteli v ORP v roce 2006.....	196

Kartogramy

Saldo stěhování na 1 000 obyvatel v letech 2001 – 2006 podle obcí	197
Míra nezaměstnanosti podle obcí k 31. 12. 2006.....	197

METODICKÉ VYSVĚTLIVKY

Sídelní struktura, druhy pozemků

Seznam **obcí s rozšířenou působností** a obcí s pověřeným obecním úřadem byl stanoven zákonem č. 314/2002 Sb. ze dne 13. června 2002, který nabyl účinnosti dnem 1. ledna 2003. V návaznosti na tento zákon pak Ministerstvo vnitra vyhláškou č. 388/2002 Sb. stanovilo správní obvody těchto obcí.

Obec je základním územním samosprávným společenstvím občanů, tvoří územní celek, který je vymezen hranicí.

Město je obec, které byl na základě zákona o obcích udělen statut města. **V tabulkách** jsou města a údaje za ně označeny **tučně**.

Data o **struktuře pozemků podle druhu** jsou přebírána od Českého úřadu zeměměřického a katastrálního.

Obyvatelstvo

Ve všech publikovaných demografických ukazatelích se jedná o údaje definitivní, týkající se obyvatel s trvalým bydlištěm na uvedeném území (bez ohledu na státní příslušnost), od roku 2001 – v návaznosti na Sčítání lidu, domů a bytů k 1. 3. 2001 včetně cizinců s tzv. dlouhodobým pobytem (tj. s pobytem na základě víza nad 90 dnů, podle zákona č. 326/1999 Sb.) a cizinců s azylem na území České republiky.

Věkem obyvatele se v demografické statistice rozumí dokončený věk, jehož obyvatele dosáhl v okamžiku zjišťování, tedy věk při posledních narozeninách.

Index stáří je poměr počtu osob ve věku 65 a více let na 100 osob ve věku 0 až 14 let.

Za **živě narozené** dítě je v ČR považován plod, který projevil po narození alespoň jednu známku života a má porodní hmotnost 500 g a vyšší, případně nižší než 500 g, pokud přežije 24 hodin po porodu.

Přirozený přírůstek obyvatelstva je rozdíl mezi počtem živě narozených dětí a celkovým počtem zemřelých osob ve sledovaném období a v daném území.

Celkový přírůstek obyvatelstva vyjadřuje rozdíl mezi počátečním stavem obyvatelstva a koncovým stavem obyvatelstva daného území a je tvořen součtem přirozeného přírůstku a přírůstku stěhováním.

Stěhováním se v této publikaci rozumí změna trvalého bydliště osoby přes hranice uvedeného území.

Sňatky jsou započítávány do příslušného území podle místa trvalého bydliště ženicha. V případě ženicha, který nemá trvalé bydliště v ČR, je sňatek započítán podle místa trvalého bydliště nevěsty.

Rozvody jsou sledovány na základě údajů poskytovaných statistickým orgánům příslušnými soudy.

Vybavenost obcí

Podkladem jsou údaje z **Městské a obecní statistiky (MOS)** podle stavu k 31. 12. 2006. Jde o pravidelně ročně aktualizovanou rozsáhlou databázi spravovanou ČSÚ, která využívá nejen zdroje dat statistického úřadu, ale také externí zdroje. Vybavenost obcí se zjišťuje územní metodou (včetně detašovaných pracovišť), bez ohledu na sídlo provozovatele. Obec je považována za vybavenou příslušným zařízením, jestliže je takto vybavena alespoň jedna její část.

Vybrané údaje o **školství** jsou převzaty z databáze Ústavu pro informace ve vzdělávání, který je rezortním pracovištěm Ministerstva školství, mládeže a tělovýchovy pro statistiku vzdělávání. Vybrané údaje o **zdravotnictví** jsou převzaty z podkladů Ústavu zdravotnických informací a statistiky.

Nezaměstnanost

Údaje o počtu neumístěných uchazečů o zaměstnání, jejich struktuře a počtu volných pracovních míst jsou převzaty z informačního systému Ministerstva práce a sociálních věcí. **Míra nezaměstnanosti** v obcích a ORP (v této publikaci i v kraji) je podíl vyjádřený v procentech, kde v čitateli je počet neumístěných uchazečů o zaměstnání celkem (od roku 2005 dosažitelných) a ve jmenovateli počet ekonomicky aktivních ze Sčítání lidu, domů a bytů k 1. 3. 2001. Dosažitelní uchazeči jsou evidovaní nezaměstnaní, kteří nemají žádnou objektivní překážku pro přijetí do zaměstnání a při nabídce vhodného pracovního místa mohou do něj bezprostředně nastoupit (nejsou ve vazbě, ve výkonu trestu, nepobírají peněžitou pomoc v mateřství, hmotné zabezpečení po dobu mateřské dovolené, nejsou v pracovní neschopnosti, nejsou zařazeni do rekvalifikačních kurzů a nevykonávají krátkodobé zaměstnání).

Mezi **ekonomicky aktivní** podle Sčítání lidu, domů a bytů k 1. 3. 2001 jsou zahrnuty všechny zaměstnané osoby, zaměstnavatelé, samostatně činní, pracující studenti a učni, ženy na mateřské dovolené v trvání 28, resp. 37 týdnů, osoby v základní, náhradní nebo civilní vojenské službě, ve vazbě a výkonu trestu a osoby nezaměstnané (podle okamžitého stavu k rozhodnému okamžiku sčítání, bez ohledu na formu vztahu k zaměstnavateli).

Ekonomické subjekty

Publikované počty ekonomických subjektů vycházejí z údajů statistického **Registru ekonomických subjektů** (RES), který vytváří a spravuje ČSÚ a jehož obsah je zákonem č. 89/1995 Sb., ve znění pozdějších předpisů přesně vymezen. Do počtu ekonomických subjektů byly zařazeny subjekty, které mají na příslušném území své sídlo (nikoliv pouze provozovnu) a jsou aktivní (ČSÚ nemá zprávu o jejich neaktivitě).

Do RES se zapisují všechny právnické osoby nezávisle na tom, jakou činnost vyvíjejí a fyzické osoby, které provozují podnikatelskou nebo jinou výdělečnou činnost, k níž podle zvláštních předpisů potřebují povolení, osvědčení, registraci nebo zápis. **Fyzické osoby** zahrnují soukromé podnikatele podnikající dle živnostenského zákona, samostatně hospodařící rolníky, zemědělské podnikatele a dále fyzické osoby provozující jinou podnikatelskou činnost podle zvláštních předpisů. Mezi **právnické osoby – obchodní společnosti** se řadí veřejné obchodní společnosti, komanditní společnosti, společnosti s ručením omezeným a akciové společnosti.

RES je průběžně **aktualizován** daty z obchodního rejstříku, živnostenských úřadů, z administrativních zdrojů a ze statistických zjišťování.

Domy, byty, domácnosti

Trvale obydlený dům podle metodiky Sčítání lidu, domů a bytů (SLDB) k 1. 3. 2001 je dům, ve kterém je alespoň jeden trvale obydlený byt nebo je v něm umístěno zařízení pro hromadné ubytování osob alespoň s jednou trvale bydlící osobou. V trvale obydleném domě musí mít trvalý (nebo dlouhodobý) pobyt **alespoň** jedna osoba. **Trvale obydlený byt** je byt, ve kterém má alespoň jedna osoba trvalý nebo dlouhodobý pobyt.

Data o **bytové výstavbě** (dokončených bytech) pocházejí ze statistických výkazů, které předkládají jednotlivé stavební úřady. Údaje o bytové výstavbě zahrnují celou bytovou výstavbu na území (včetně nástaveb, vestaveb a přístaveb), kterou vznikají nové byty (všemi formami výstavby). Nejsou zahrnuty byty vzniklé změnou účelu užívání bez stavebních úprav.

Bytem se rozumí místnost nebo soubor místností, které jsou podle rozhodnutí stavebního úřadu určeny k bydlení a mohou svému účelu sloužit jako samostatné bytové jednotky. Byty **dokončené** jsou ty byty, na které ve sledovaném období nabyla právní moci vydaná kolaudační rozhodnutí.

Domácnost je tvořena z osob společně bydlících v jednom bytě (nouzovém obydlí) na základě jejich příbuzenských nebo jiných vztahů v rámci jedné hospodařící domácnosti. Je to základní jednotka, která se dále nečlení. Základními typy domácností jsou úplné a neúplné rodiny, vícečlenné nerodinné domácnosti a domácnosti jednotlivců.

Volby

Volby do zastupitelstev obcí v České republice se uskutečnily ve dnech 20. – 21. října 2006. Volby se konaly v řádném termínu po uplynutí volebního období, na které byla zvolena zastupitelstva obcí v předchozích řádných volbách ve dnech 1. – 2. listopadu 2002. Volby do zastupitelstev obcí, měst, statutárního města Pardubice a do osmi městských obvodů města Pardubice se v roce 2006 konaly na základě zákona č. 491/2001 Sb., o volbách do zastupitelstev obcí ve 450 obcích kraje. Z důvodu nesestavení kandidátní listiny se zastupitelstvo nevolilo v obci Velká Skrovnice (okres Ústí nad Orlicí); dodatečné volby zde proběhly počátkem roku 2007. Obec Hostovice (okres Pardubice) se ke dni voleb připojila k městu Pardubice a stala se jeho osmým městským obvodem.

Administrativní mapa Pardubického kraje



Pardubický kraj

stav k 31. 12. 2006

Počet obyvatel	507 751
v tom podle pohlaví:	
muži	249 217
ženy	258 534
v tom podle věku:	
0 - 14 let	76 023
15 - 64 let	357 121
65 a více let	74 607
v tom podle věku (v %):	
0 - 14 let	15,0
15 - 64 let	70,3
65 a více let	14,7

stav k 31. 12. 2006

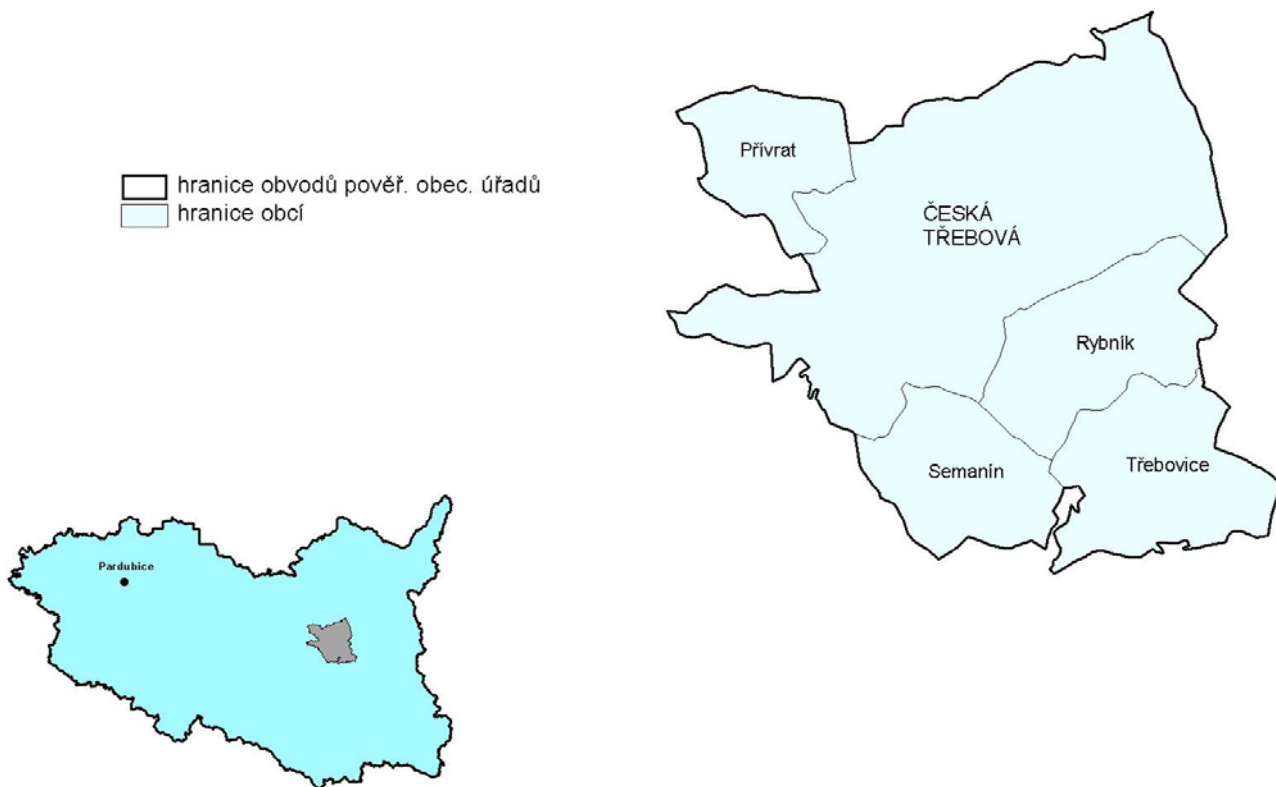
Výměra v ha	451 859
Počet obcí ¹⁾	452
Počet částí obcí	995
Počet katastrů	790
Počet obyvatel na km ²	112,4
Podíl městského obyvatelstva (v %)	61,2
Průměrný věk	40,0

stav k 1. 3. 2001 (dle SLDB)

Počet trvale obydlených domů	96 680
z toho rodinné domy	86 696
Počet trvale obydlených bytů	182 943
Počet domácností	204 594

¹⁾ včetně obce Hostovice, která se k 20. 10. 2006 (volby do obecních zastupitelstev) připojila k městu Pardubice jako městský obvod Pardubice VIII

**Administrativní mapa správního obvodu
Česká Třebová (stav k 1.1.2003)**



Správní obvod Česká Třebová

stav k 31. 12. 2006

Počet obyvatel	18 884
v tom podle pohlaví:	
muži	9 263
ženy	9 621
v tom podle věku:	
0 - 14 let	2 836
15 - 64 let	13 341
65 a více let	2 707
v tom podle věku (v %):	
0 - 14 let	15,0
15 - 64 let	70,6
65 a více let	14,3

stav k 31. 12. 2006

Výměra v ha	7 969
Počet obcí	5
Počet částí obcí	10
Počet katastrů	10
Počet obyvatel na km ²	237,0
Podíl městského obyvatelstva (v %)	87,0
Průměrný věk	40,1

stav k 1. 3. 2001 (dle SLDB)

Počet trvale obydlených domů	3 124
z toho rodinné domy	2 734
Počet trvale obydlených bytů	7 078
Počet domácností	7 958

ORP ČESKÁ TŘEBOVÁ

Tab. 1.1 Základní charakteristika obcí k 31. 12. 2006

	Výměra v ha	Počet částí obce	Počet katastrů	Počet obyvatel			Počet obyvatel na km ²	Průměrný věk
				celkem	muži	ženy		
ORP Česká Třebová	7 969	10	10	18 884	9 263	9 621	237,0	40,1
v tom obce:								
Česká Třebová	4 100	6	6	16 426	8 023	8 403	400,6	40,4
Přívrat	730	1	1	337	177	160	46,2	38,0
Rybník	1 113	1	1	776	376	400	69,7	39,5
Semanín	880	1	1	572	293	279	65,0	37,1
Třebovice	1 146	1	1	773	394	379	67,5	38,2

Tab. 1.2 Číselník obcí, správních obvodů ORP, POU a okresů k 31. 12. 2006

	Kód obce	Pověřený obecní úřad (POU)	Kód POU	Správní obvod (ORP)	Kód ORP	Okres	Kód okresu	Mikroregion (dle Úřadu práce)
ORP Česká Třebová	x	x	x	x	x	x	x	x
v tom obce:								
Česká Třebová	580031	Č. Třebová	53011	Č. Třebová	5301	Ústí n. Orlicí	CZ0534	Č. Třebová
Přívrat	580821	Č. Třebová	53011	Č. Třebová	5301	Ústí n. Orlicí	CZ0534	Č. Třebová
Rybník	547905	Č. Třebová	53011	Č. Třebová	5301	Ústí n. Orlicí	CZ0534	Č. Třebová
Semanín	555240	Č. Třebová	53011	Č. Třebová	5301	Ústí n. Orlicí	CZ0534	Č. Třebová
Třebovice	581071	Č. Třebová	53011	Č. Třebová	5301	Ústí n. Orlicí	CZ0534	Č. Třebová

Tab. 1.3 Struktura pozemků podle druhu k 31. 12. 2006

	Výměra celkem	v tom							
		země- dělská půda	z toho			lesní půda	vodní plochy	zasta- vené plochy	ostatní plochy
			orná půda	zahrady, sady	trvalé travní porosty				
ORP Česká Třebová	7 969	3 312	1 988	369	954	3 625	41	163	828
v tom obce:									
Česká Třebová	4 100	1 677	830	254	593	1 880	15	127	401
Přívrat	730	263	152	20	91	431	8	5	23
Rybník	1 113	383	276	37	70	525	10	14	180
Semanín	880	368	261	32	75	422	1	7	82
Třebovice	1 146	620	469	25	126	367	8	10	142

Tab. 1.4 Vybavenost obcí (počet zařízení k 31. 12. 2006)

	Kanalizace s napojením na ČOV (ano=1, ne=0)	Plynofikace (ano=1, ne=0)	Kultura		Sport	
			veřejná knihovna	sakrální stavba	tělo- cvična	stadion, hřiště
ORP Česká Třebová	2	3	10	9	11	13
v tom obce:						
Česká Třebová	1	1	6	5	7	7
Přívrat	0	0	1	1	1	-
Rybník	1	1	1	1	1	2
Semanín	0	0	1	1	1	2
Třebovice	0	1	1	1	1	2

Tab. 1.4 Vybavenost obcí (počet zařízení k 31. 12. 2006)

dokončení

	Školství ¹⁾		Zdravotnictví ²⁾		
	mateřská škola	základní škola	ordinace praktického lékaře		
			pro dospělé	pro děti	stomatologa
ORP Česká Třebová	7	6	8	4	14
v tom obce:					
Česká Třebová	4	3	7	3	14
Přívrat	-	-	-	-	-
Rybník	1	1	-	-	-
Semanín	1	1	-	-	-
Třebovice	1	1	1	1	-

¹⁾ školní rok 2005/2006

²⁾ včetně detašovaných pracovišť

Tab. 1.5 Bilance obyvatel v roce 2006

	Živě narození	Zemřelí	Přistěhovalí	Vystěhovalí	Přírůstek (úbytek)			Stav k 31. 12.	Sňatky	Rozvody
					přirozený	stěhováním	celkový			
ORP Česká Třebová	185	183	¹⁾ 218	¹⁾ 328	2	-110	-108	18 884	80	45
v tom obce:										
Česká Třebová	159	161	214	319	-2	-105	-107	16 426	70	42
Přívrat	5	2	4	3	3	1	4	337	2	-
Rybník	6	7	13	15	-1	-2	-3	776	2	-
Semanín	5	4	22	17	1	5	6	572	2	1
Třebovice	10	9	14	23	1	-9	-8	773	4	2

¹⁾ stěhování přes hranice správního obvodu

Tab. 1.6 Počet obyvatel podle věkových skupin k 31. 12. 2006

	Celkem	v tom ve věku									Index stáří ¹⁾
		0 - 14 let			15 - 64 let			65 a více let			
		celkem	muži	ženy	celkem	muži	ženy	celkem	muži	ženy	
ORP Česká Třebová	18 884	2 836	1 493	1 343	13 341	6 708	6 633	2 707	1 062	1 645	95,5
v tom obce:											
Česká Třebová	16 426	2 432	1 288	1 144	11 573	5 788	5 785	2 421	947	1 474	99,5
Přívrat	337	58	28	30	241	131	110	38	18	20	65,5
Rybník	776	125	57	68	547	279	268	104	40	64	83,2
Semanín	572	92	52	40	421	219	202	59	22	37	64,1
Třebovice	773	129	68	61	559	291	268	85	35	50	65,9

¹⁾ počet osob ve věku 65 a více let na 100 dětí do 14 let

ORP ČESKÁ TŘEBOVÁ

Tab. 1.7 Nezaměstnanost k 31. 12. 2006

(podle MPSV)

	Ekonomicky aktivní ¹⁾	Uchazeči o zaměstnání neumístění celkem	z toho v %				Volná pracovní místa celkem	Počet uchazečů na 1 volné pracovní místo	Míra nezaměstnanosti ²⁾	
			dosažitelní	ženy	absolventi škol	občané se zdravotním postižením			k 31. 12. 2005	k 31. 12. 2006
ORP Česká Třebová	9 870	886	94,6	48,0	6,2	13,7	253	3,5	9,3	8,5
v tom obce:										
Česká Třebová	8 666	765	94,2	49,7	6,5	12,9	244	3,1	9,2	8,3
Přívrat	152	12	100,0	58,3	8,3	8,3	-	x	6,6	7,9
Rybník	386	29	96,6	31,0	6,9	13,8	6	4,8	7,3	7,3
Semanín	266	32	96,9	43,8	6,3	21,9	-	x	10,2	11,7
Třebovice	400	48	95,8	31,3	-	20,8	3	16,0	15,0	11,5

¹⁾ podle Sčítání lidu, domů a bytů k 1. 3. 2001

²⁾ míra nezaměstnanosti je vypočtena jako podíl dosažitelných uchazečů o zaměstnání a obyvatel ekonomicky aktivních (podle sčítání lidu, domů a bytů k 1. 3. 2001)

Tab. 1.8 Ekonomické subjekty se sídlem na území obcí k 31. 12. 2006

	Ekonomické subjekty celkem	podle právní formy					podle vybraných odvětví			
		fyzické osoby	z toho		právníkové osoby	z toho obchodní společnosti	zemědělství, lesnictví	průmysl	stavebnictví	obchod
			živnostníci ¹⁾	samostatně hospodařící rolníci ²⁾						
ORP Česká Třebová	3 282	2 615	2 307	99	667	233	129	436	366	1 067
v tom obce:										
Česká Třebová	2 885	2 310	2 036	77	575	206	93	367	305	962
Přívrat	54	47	38	6	7	2	13	5	5	12
Rybník	145	112	98	8	33	12	10	20	17	47
Semanín	74	54	50	3	20	4	5	14	13	20
Třebovice	124	92	85	5	32	9	8	30	26	26

¹⁾ soukromí podnikatelé podnikající podle živnostenského zákona zapsaní i nezapsaní do obchodního rejstříku

²⁾ včetně zemědělských podnikatelů

Tab. 1.9 Bytová výstavba v letech 2001 - 2006

	Dokončené byty							
	v letech 2001 - 2003				v letech 2004 - 2006			
	celkem	z toho			celkem	z toho		
		v nových rodinných domech	v nových bytových domech	v nástavbách, vestavbách, přístavbách		v nových rodinných domech	v nových bytových domech	v nástavbách, vestavbách, přístavbách
ORP Česká Třebová	52	21	-	25	154	31	45	21
v tom obce:								
Česká Třebová	43	18	-	19	134	20	45	13
Přívrat	2	-	-	2	5	3	-	1
Rybník	5	3	-	2	11	6	-	5
Semanín	1	-	-	1	3	1	-	2
Třebovice	1	-	-	1	1	1	-	-

Tab. 1.10 Kandidáti a zvolení zastupitelé obcí a městských obvodů podle pohlaví a věku v roce 2006

	Kandidáti						Zvolení zastupitelé					
	celkem	v tom ve věku			průměrný věk	podíl žen v %	celkem	v tom ve věku			průměrný věk	podíl žen v %
		18 - 29	30 - 49	50 a více				18 - 29	30 - 49	50 a více		
ORP Česká Třebová	275	25	141	109	46,8	27,3	61	4	32	25	46,1	14,8
v tom obce:												
Česká Třebová	189	13	91	85	48,6	24,3	27	1	10	16	50,6	14,8
Přivrat	16	2	13	1	39,8	12,5	9	1	7	1	40,3	11,1
Rybník	18	1	8	9	47,6	27,8	9	-	2	7	53,7	22,2
Semanín	17	1	13	3	42,1	35,3	7	1	6	-	36,7	14,3
Třebovice	35	8	16	11	42,0	45,7	9	1	7	1	38,4	11,1

**Administrativní mapa správního obvodu
Hlinsko** (stav k 1.1.2003)



Správní obvod Hlinsko

stav k 31. 12. 2006

Počet obyvatel	21 488
v tom podle pohlaví:	
muži	10 626
ženy	10 862
v tom podle věku:	
0 - 14 let	3 272
15 - 64 let	14 867
65 a více let	3 349
v tom podle věku (v %):	
0 - 14 let	15,2
15 - 64 let	69,2
65 a více let	15,6

stav k 31. 12. 2006

Výměra v ha	24 658
Počet obcí	22
Počet částí obcí	74
Počet katastrů	46
Počet obyvatel na km ²	87,1
Podíl městského obyvatelstva (v %)	47,7
Průměrný věk	40,0

stav k 1. 3. 2001 (dle SLDB)

Počet trvale obydlených domů	4 712
z toho rodinné domy	4 391
Počet trvale obydlených bytů	7 500
Počet domácností	8 407

Tab. 1.1 Základní charakteristika obcí k 31. 12. 2006

	Výměra v ha	Počet částí obce	Počet katastrů	Počet obyvatel			Počet obyvatel na km ²	Průměrný věk
				celkem	muži	ženy		
ORP Hlinsko	24 658	74	46	21 488	10 626	10 862	87,1	40,0
v tom obce:								
Dědová	390	1	1	163	87	76	41,8	40,3
Hamry	382	1	1	254	124	130	66,5	41,9
Hlinsko	2 427	6	4	10 253	5 013	5 240	422,5	40,2
Holetín	1 066	3	2	753	392	361	70,6	39,6
Jeníkov	582	1	1	499	244	255	85,7	35,4
Kameničky	782	2	2	804	396	408	102,8	37,2
Kladno	426	1	1	243	121	122	57,1	38,3
Krouna	3 438	6	5	1 372	693	679	39,9	39,4
Miřetice	1 713	8	3	1 198	604	594	69,9	39,7
Otradov	554	1	1	285	151	134	51,5	42,4
Pokřikov	485	1	1	271	134	137	55,9	37,8
Raná	704	3	2	359	184	175	51,0	40,8
Studnice	1 572	3	3	471	229	242	30,0	40,6
Svratouch	1 272	2	1	893	427	466	70,2	39,7
Tisovec	595	5	2	312	153	159	52,4	41,7
Trhová Kamenice	2 039	7	3	871	437	434	42,7	40,3
Včelákov	1 355	7	3	543	279	264	40,1	42,6
Vítanov	652	2	2	443	219	224	67,9	40,9
Vojtěchov	713	2	1	414	206	208	58,1	40,2
Vortová	1 214	2	2	257	127	130	21,2	42,5
Všeradov	509	3	1	151	80	71	29,7	44,6
Vysočina	1 788	7	4	679	326	353	38,0	40,1

ORP HLINSKO

Tab. 1.2 Číselník obcí, správních obvodů ORP, POU a okresů k 31. 12. 2006

	Kód obce	Pověřený obecní úřad (POU)	Kód POU	Správní obvod (ORP)	Kód ORP	Okres	Kód okresu	Mikroregion (dle Úřadu práce)
ORP Hlinsko	x	x	x	x	x	x	x	x
v tom obce:								
Dědová	571300	Hlinsko	53021	Hlinsko	5302	Chrudim	CZ0531	Hlinsko
Hamry	571377	Hlinsko	53021	Hlinsko	5302	Chrudim	CZ0531	Hlinsko
Hlinsko	571393	Hlinsko	53021	Hlinsko	5302	Chrudim	CZ0531	Hlinsko
Holetín	571440	Hlinsko	53021	Hlinsko	5302	Chrudim	CZ0531	Hlinsko
Jeníkov	547816	Hlinsko	53021	Hlinsko	5302	Chrudim	CZ0531	Hlinsko
Kameničky	571571	Hlinsko	53021	Hlinsko	5302	Chrudim	CZ0531	Hlinsko
Kladno	571580	Hlinsko	53021	Hlinsko	5302	Chrudim	CZ0531	Hlinsko
Krouna	571661	Hlinsko	53021	Hlinsko	5302	Chrudim	CZ0531	Hlinsko
Miřetice	571831	Hlinsko	53021	Hlinsko	5302	Chrudim	CZ0531	Hlinsko
Otradov	554952	Hlinsko	53021	Hlinsko	5302	Chrudim	CZ0531	Hlinsko
Pokřikov	572063	Hlinsko	53021	Hlinsko	5302	Chrudim	CZ0531	Hlinsko
Raná	572152	Hlinsko	53021	Hlinsko	5302	Chrudim	CZ0531	Hlinsko
Studnice	572322	Hlinsko	53021	Hlinsko	5302	Chrudim	CZ0531	Hlinsko
Svratouch	572349	Hlinsko	53021	Hlinsko	5302	Chrudim	CZ0531	Hlinsko
Tisovec	572381	Hlinsko	53021	Hlinsko	5302	Chrudim	CZ0531	Skuteč
Trhová Kamenice	572390	Hlinsko	53021	Hlinsko	5302	Chrudim	CZ0531	Hlinsko
Včelákov	572462	Hlinsko	53021	Hlinsko	5302	Chrudim	CZ0531	Hlinsko
Vítanov	572497	Hlinsko	53021	Hlinsko	5302	Chrudim	CZ0531	Hlinsko
Vojtěchov	572501	Hlinsko	53021	Hlinsko	5302	Chrudim	CZ0531	Hlinsko
Vortová	572527	Hlinsko	53021	Hlinsko	5302	Chrudim	CZ0531	Hlinsko
Všeradov	572543	Hlinsko	53021	Hlinsko	5302	Chrudim	CZ0531	Hlinsko
Vysočina	572551	Hlinsko	53021	Hlinsko	5302	Chrudim	CZ0531	Hlinsko

Tab. 1.3 Struktura pozemků podle druhu k 31. 12. 2006

v ha

	Výměra celkem	v tom							
		zemědělská půda	z toho			lesní půda	vodní plochy	zastavěné plochy	ostatní plochy
			orná půda	zahrady, sady	trvalé travní porosty				
ORP Hlinsko	24 658	13 352	7 962	480	4 909	8 756	433	308	1 809
v tom obce:									
Dědová	390	296	182	5	109	42	1	4	47
Hamry	382	223	103	6	114	89	33	4	33
Hlinsko	2 427	1 451	895	79	478	483	31	91	370
Holetín	1 066	900	702	35	163	78	3	15	69
Jeníkov	582	301	145	7	149	217	1	5	57
Kameničky	782	557	230	11	317	112	18	11	85
Kladno	426	246	174	8	64	151	0	5	24
Krouna	3 438	1 859	1 164	64	630	1 347	22	30	181
Mířetice	1 713	929	538	63	328	540	64	23	158
Otradov	554	412	278	12	123	86	5	5	46
Pokřikov	485	399	266	10	123	44	1	5	36
Raná	704	513	420	19	74	112	6	9	64
Studnice	1 572	522	300	10	213	868	90	9	82
Svratouch	1 272	590	304	12	274	585	7	13	77
Tisovec	595	413	231	17	165	125	7	8	43
Trhová Kamenice	2 039	940	441	22	477	862	85	22	130
Včelákov	1 355	455	91	29	335	839	3	11	48
Vítanov	652	426	244	11	171	166	8	7	45
Vojtěchov	713	489	370	22	96	160	2	7	56
Vortová	1 214	275	154	4	118	876	13	6	44
Všeradov	509	296	180	11	104	176	4	4	29
Vysočina	1 788	861	551	25	284	799	27	15	86

ORP HLINSKO

Tab. 1.4 Vybavenost obcí (počet zařízení k 31. 12. 2006)

	Kanalizace s napojením na ČOV (ano=1, ne=0)	Plynofikace (ano=1, ne=0)	Kultura		Sport	
			veřejná knihovna	sakrální stavba	tělo- cvična	stadion, hřiště
ORP Hlinsko	4	20	19	24	12	31
v tom obce:						
Dědová	0	1	1	-	-	-
Hamry	0	1	1	1	-	-
Hlinsko	1	1	2	3	5	9
Holetín	0	0	1	1	1	1
Jeníkov	1	1	1	1	-	1
Kameničky	0	1	1	1	1	2
Kladno	0	1	-	1	-	-
Krouna	0	1	1	2	-	2
Miřetice	0	1	2	-	-	1
Otradov	0	1	1	1	-	1
Pokřikov	0	1	1	-	-	1
Raná	0	1	1	2	1	2
Studnice	0	1	-	1	1	-
Svratouch	1	1	1	2	1	1
Tisovec	0	0	-	-	-	-
Trhová Kamenice	0	1	1	3	1	2
Včelákov	0	1	1	1	1	1
Vítanov	0	1	-	2	-	1
Vojtěchov	0	1	1	-	-	-
Vortová	0	1	1	1	-	1
Všeradov	0	1	1	-	-	-
Vysočina	1	1	-	1	-	5

Tab. 1.4 Vybavenost obcí (počet zařízení k 31. 12. 2006)

dokončení

	Školství ¹⁾		Zdravotnictví ²⁾		
	mateřská škola	základní škola	ordinace praktického lékaře		
			pro dospělé	pro děti	stomatologa
ORP Hlinsko	11	11	13	7	10
v tom obce:					
Dědová	-	-	-	-	-
Hamry	-	-	-	-	-
Hlinsko	3	3	9	4	7
Holetín	1	1	-	-	-
Jeníkov	-	-	-	-	-
Kameničky	1	1	1	-	-
Kladno	-	-	-	-	-
Krouna	1	1	1	1	1
Miřetice	1	1	1	1	1
Otradov	-	-	-	-	-
Pokřikov	1	-	-	-	-
Raná	-	1	-	-	-
Studnice	-	-	-	-	-
Svratouch	1	1	-	-	-
Tisovec	1	-	-	-	-
Trhová Kamenice	1	1	1	1	1
Včelákov	-	1	-	-	-
Vítanov	-	-	-	-	-
Vojtěchov	-	-	-	-	-
Vortová	-	-	-	-	-
Všeradov	-	-	-	-	-
Vysočina	-	-	-	-	-

¹⁾ školní rok 2005/2006

²⁾ včetně detašovaných pracovišť

ORP HLINSKO

Tab. 1.5 Bilance obyvatel v roce 2006

	Živě narození	Zemřelí	Přistě-hovalí	Vystě-hovalí	Přírůstek (úbytek)			Stav k 31. 12.	Sňatky	Rozvody
					přiro-zený	stěho-váním	celkový			
ORP Hlinsko	207	208	¹⁾ 246	¹⁾ 249	-1	-3	-4	21 488	83	42
v tom obce:										
Dědová	3	2	10	4	1	6	7	163	-	-
Hamry	6	3	8	8	3	-	3	254	-	-
Hlinsko	94	95	136	177	-1	-41	-42	10 253	43	30
Holetín	6	8	21	15	-2	6	4	753	1	2
Jeníkov	13	7	11	10	6	1	7	499	2	-
Kameničky	9	10	7	13	-1	-6	-7	804	3	3
Kladno	3	4	6	4	-1	2	1	243	-	1
Krouna	12	11	35	25	1	10	11	1 372	4	3
Mířetice	11	7	21	28	4	-7	-3	1 198	8	-
Otradov	3	3	7	9	-	-2	-2	285	2	2
Pokřikov	-	5	4	3	-5	1	-4	271	2	-
Raná	1	3	7	7	-2	-	-2	359	-	-
Studnice	3	7	12	2	-4	10	6	471	1	-
Svratouch	7	7	16	13	-	3	3	893	3	-
Tisovec	2	2	3	4	-	-1	-1	312	2	-
Trhová Kamenice	9	8	26	11	1	15	16	871	3	-
Včelákov	4	6	9	11	-2	-2	-4	543	3	1
Vítanov	4	4	22	20	-	2	2	443	2	-
Vojtěchov	8	4	8	19	4	-11	-7	414	1	-
Vortová	2	3	9	1	-1	8	7	257	1	-
Všeradov	1	1	9	2	-	7	7	151	-	-
Vysočina	6	8	15	19	-2	-4	-6	679	2	-

¹⁾ stěhování přes hranice správního obvodu

Tab. 1.6 Počet obyvatel podle věkových skupin k 31. 12. 2006

	Celkem	v tom ve věku									Index stáří ¹⁾
		0 - 14 let			15 - 64 let			65 a více let			
		celkem	muži	ženy	celkem	muži	ženy	celkem	muži	ženy	
ORP Hlinsko	21 488	3 272	1 694	1 578	14 867	7 614	7 253	3 349	1 318	2 031	102,4
v tom obce:											
Dědová	163	30	14	16	114	66	48	19	7	12	63,3
Hamry	254	37	19	18	172	87	85	45	18	27	121,6
Hlinsko	10 253	1 484	766	718	7 199	3 619	3 580	1 570	628	942	105,8
Holetín	753	109	60	49	529	287	242	115	45	70	105,5
Jeníkov	499	99	50	49	343	173	170	57	21	36	57,6
Kameničky	804	145	72	73	552	281	271	107	43	64	73,8
Kladno	243	48	29	19	165	82	83	30	10	20	62,5
Krouna	1 372	222	116	106	945	496	449	205	81	124	92,3
Miřetice	1 198	162	91	71	884	453	431	152	60	92	93,8
Otradov	285	35	20	15	194	111	83	56	20	36	160,0
Pokřikov	271	57	36	21	170	79	91	44	19	25	77,2
Raná	359	55	31	24	243	123	120	61	30	31	110,9
Studnice	471	74	40	34	316	157	159	81	32	49	109,5
Svratouch	893	151	67	84	591	311	280	151	49	102	100,0
Tisovec	312	36	17	19	220	116	104	56	20	36	155,6
Trhová Kamenice	871	142	68	74	585	311	274	144	58	86	101,4
Včelákov	543	75	39	36	363	200	163	105	40	65	140,0
Vítanov	443	76	39	37	285	149	136	82	31	51	107,9
Vojtěchov	414	70	40	30	272	139	133	72	27	45	102,9
Vortová	257	33	18	15	167	81	86	57	28	29	172,7
Všeradov	151	13	7	6	103	62	41	35	11	24	269,2
Vysočina	679	119	55	64	455	231	224	105	40	65	88,2

¹⁾ počet osob ve věku 65 a více let na 100 dětí do 14 let

ORP HLINSKO
Tab. 1.7 Nezaměstnanost k 31. 12. 2006

(podle MPSV)

	Ekonomicky aktivní ¹⁾	Uchazeči o zaměstnání neumístění celkem	z toho v %				Volná pracovní místa celkem	Počet uchazečů na 1 volné pracovní místo	Míra nezaměstnanosti ²⁾	
			dosažitelní	ženy	absolventi škol	občané se zdravotním postižením			k 31. 12. 2005	k 31. 12. 2006
ORP Hlinsko	10 423	696	93,2	49,1	7,6	26,9	210	3,3	7,4	6,2
v tom obce:										
Dědová	81	9	100,0	33,3	-	22,2	2	4,5	14,8	11,1
Hamry	105	10	100,0	30,0	-	10,0	-	x	4,8	9,5
Hlinsko	5 198	301	91,7	48,8	8,0	28,6	146	2,1	6,3	5,3
Holetín	341	22	100,0	50,0	9,1	18,2	6	3,7	7,3	6,5
Jeníkov	222	11	100,0	36,4	-	36,4	2	5,5	8,6	5,0
Kameničky	353	29	89,7	34,5	3,4	31,0	5	5,8	7,4	7,4
Kladno	116	10	100,0	40,0	10,0	40,0	-	x	11,2	8,6
Krouna	650	41	90,2	53,7	22,0	31,7	8	5,1	6,0	5,7
Miřetice	574	41	90,2	48,8	7,3	26,8	10	4,1	7,3	6,4
Otradov	155	12	91,7	25,0	-	25,0	5	2,4	7,7	7,1
Pokříkov	118	11	90,9	36,4	9,1	45,5	2	5,5	13,6	8,5
Raná	158	7	100,0	42,9	-	14,3	2	3,5	8,2	4,4
Studnice	198	15	93,3	40,0	6,7	13,3	-	x	7,6	7,1
Svratouch	432	22	100,0	59,1	13,6	31,8	7	3,1	6,9	5,1
Tisovec	149	8	100,0	37,5	-	12,5	-	x	6,0	5,4
Trhová Kamenice	419	55	96,4	69,1	5,5	16,4	10	5,5	15,5	12,6
Včelákov	272	24	87,5	41,7	8,3	37,5	1	24,0	11,4	7,7
Vítanov	205	16	93,8	62,5	-	12,5	-	x	9,3	7,3
Vojtěchov	183	8	100,0	50,0	-	37,5	-	x	10,4	4,4
Vortová	113	5	100,0	20,0	20,0	40,0	4	1,3	3,5	4,4
Všeradov	54	7	85,7	71,4	-	42,9	-	x	18,5	11,1
Vysočina	327	32	96,9	56,3	6,3	18,8	-	x	7,0	9,5

¹⁾ podle Sčítání lidu, domů a bytů k 1. 3. 2001

²⁾ míra nezaměstnanosti je vypočtena jako podíl dosažitelných uchazečů o zaměstnání a obyvatel ekonomicky aktivních (podle sčítání lidu, domů a bytů k 1. 3. 2001)

Tab. 1.8 Ekonomické subjekty se sídlem na území obcí k 31. 12. 2006

	Ekonomické subjekty celkem	podle právní formy					podle vybraných odvětví			
		fyzické osoby	z toho		právnícké osoby	z toho obchodní společnosti	zemědělství, lesnictví	průmysl	stavebnictví	obchod
			živnostníci ¹⁾	samostatně hospodařící rolníci ²⁾						
ORP Hlinsko	4 237	3 589	3 139	247	648	249	430	827	542	999
v tom obce:										
Dědová	28	20	19	1	8	5	5	7	6	3
Hamry	60	58	48	8	2	-	12	15	4	18
Hlinsko	2 171	1 790	1 614	46	381	170	76	388	246	615
Holetín	156	135	113	15	21	7	18	37	22	28
Jeníkov	75	72	58	11	3	-	17	24	6	16
Kameničky	140	127	107	18	13	3	28	31	24	18
Kladno	36	34	33	1	2	-	2	12	7	10
Krouna	251	207	162	32	44	21	55	52	15	59
Miřetice	232	212	181	15	20	4	22	55	54	32
Otradov	35	32	28	2	3	1	5	8	6	9
Pokřikov	44	37	30	6	7	2	7	14	5	8
Raná	65	54	46	7	11	2	9	11	11	15
Studnice	103	84	71	13	19	5	24	21	10	16
Svratouch	162	134	120	13	28	12	21	43	14	32
Tisovec	60	52	40	10	8	1	16	7	3	16
Trhová Kamenice	196	166	136	21	30	9	37	31	31	30
Včelákov	97	87	78	5	10	2	15	14	24	13
Vítanov	88	79	76	1	9	1	13	14	19	18
Vojtěchov	49	44	41	1	5	1	5	7	9	13
Vortová	43	36	29	4	7	1	10	9	3	5
Všeradov	20	18	16	2	2	-	4	4	2	6
Vysočina	126	111	93	15	15	2	29	23	21	19

¹⁾ soukromí podnikatelé podnikající podle živnostenského zákona zapsaní i nezapsaní do obchodního rejstříku

²⁾ včetně zemědělských podnikatelů

ORP HLINSKO

Tab. 1.9 Bytová výstavba v letech 2001 - 2006

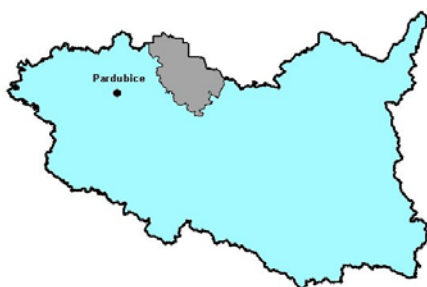
	Dokončené byty							
	v letech 2001 - 2003				v letech 2004 - 2006			
	celkem	z toho			celkem	z toho		
		v nových rodinných domech	v nových bytových domech	v nástav- bách, vestavbách, přístavbách		v nových rodinných domech	v nových bytových domech	v nástav- bách, vestavbách, přístavbách
ORP Hlinsko	84	30	53	1	58	26	28	2
v tom obce:								
Dědová	-	-	-	-	-	-	-	-
Hamry	1	-	-	1	1	1	-	-
Hlinsko	69	16	53	-	31	3	28	-
Holetín	3	3	-	-	3	3	-	-
Jeníkov	2	2	-	-	2	1	-	1
Kameničky	2	2	-	-	2	1	-	1
Kladno	-	-	-	-	-	-	-	-
Krouna	1	1	-	-	3	3	-	-
Miřetice	-	-	-	-	2	2	-	-
Otradov	1	1	-	-	2	2	-	-
Pokřikov	-	-	-	-	-	-	-	-
Raná	-	-	-	-	-	-	-	-
Studnice	-	-	-	-	-	-	-	-
Svratouch	1	1	-	-	3	3	-	-
Tisovec	-	-	-	-	1	1	-	-
Trhová Kamenice	3	3	-	-	2	2	-	-
Včelákov	-	-	-	-	-	-	-	-
Vítanov	-	-	-	-	-	-	-	-
Vojtěchov	-	-	-	-	3	1	-	-
Vortová	-	-	-	-	1	1	-	-
Všeradov	-	-	-	-	-	-	-	-
Vysočina	1	1	-	-	2	2	-	-

Tab. 1.10 Kandidáti a zvolení zastupitelé obcí a městských obvodů podle pohlaví a věku v roce 2006

	Kandidáti						Zvolení zastupitelé					
	celkem	v tom ve věku			průměrný věk	podíl žen v %	celkem	v tom ve věku			průměrný věk	podíl žen v %
		18 - 29	30 - 49	50 a více				18 - 29	30 - 49	50 a více		
ORP Hlinsko	588	66	325	197	44,6	31,1	204	14	128	62	44,1	29,9
v tom obce:												
Dědová	13	2	8	3	38,0	38,5	7	-	5	2	40,9	42,9
Hamry	9	1	6	2	41,4	11,1	7	1	5	1	38,9	14,3
Hlinsko	126	14	57	55	47,2	30,2	21	1	12	8	45,6	28,6
Holetín	45	5	28	12	44,4	35,6	9	-	7	2	43,6	22,2
Jeníkov	9	-	4	5	51,9	11,1	9	-	4	5	51,9	11,1
Kameničky	24	2	17	5	42,8	62,5	15	2	9	4	43,1	53,3
Kladno	22	1	14	7	44,0	18,2	7	1	4	2	44,1	14,3
Krouna	60	10	33	17	42,3	25,0	15	1	8	6	44,5	-
Miřetice	44	2	19	23	52,3	45,5	11	1	6	4	45,0	63,6
Otradov	8	-	5	3	45,8	25,0	7	-	4	3	48,0	28,6
Pokřikov	7	2	3	2	38,1	14,3	7	2	3	2	38,1	14,3
Raná	27	5	15	7	41,8	33,3	9	-	4	5	49,7	33,3
Studnice	11	1	6	4	46,8	54,5	9	1	5	3	45,2	66,7
Svratouch	27	2	13	12	45,5	18,5	9	-	5	4	46,3	33,3
Tisovec	18	1	13	4	41,7	44,4	9	1	8	-	38,2	33,3
Trhová Kamenice	15	-	12	3	43,4	26,7	7	-	6	1	41,6	28,6
Včelákov	19	6	11	2	36,2	10,5	7	1	6	-	36,1	14,3
Vítanov	18	3	9	6	42,8	38,9	9	1	6	2	42,2	22,2
Vojtěchov	18	1	11	6	46,5	33,3	9	-	6	3	49,0	33,3
Vortová	18	2	13	3	40,0	33,3	7	-	5	2	43,9	28,6
Všeradov	18	3	8	7	46,1	22,2	7	1	5	1	41,9	28,6
Vysočina	32	3	20	9	41,8	25,0	7	-	5	2	44,7	28,6

**Administrativní mapa správního obvodu
Holice** (stav k 1.1.2003)

hranice obvodů pověř. obec. úřadů
 hranice obcí



Správní obvod Holice

stav k 31. 12. 2006

Počet obyvatel	16 497
v tom podle pohlaví:	
muži	8 090
ženy	8 407
v tom podle věku:	
0 - 14 let	2 530
15 - 64 let	11 652
65 a více let	2 315
v tom podle věku (v %):	
0 - 14 let	15,3
15 - 64 let	70,6
65 a více let	14,0

stav k 31. 12. 2006

Výměra v ha	21 364
Počet obcí	14
Počet částí obcí	32
Počet katastrů	23
Počet obyvatel na km ²	77,2
Podíl městského obyvatelstva (v %)	49,7
Průměrný věk	39,7

stav k 1. 3. 2001 (dle SLDB)

Počet trvale obydlených domů	4 139
z toho rodinné domy	3 964
Počet trvale obydlených bytů	5 489
Počet domácností	6 205

Tab. 1.1 Základní charakteristika obcí k 31. 12. 2006

	Výměra v ha	Počet částí obce	Počet katastrů	Počet obyvatel			Počet obyvatel na km ²	Průměrný věk
				celkem	muži	ženy		
ORP Holice	21 364	32	23	16 497	8 090	8 407	77,2	39,7
v tom obce:								
Býšť	3 410	4	4	1 342	673	669	39,4	35,9
Dolní Roveň	2 903	4	4	1 977	993	984	68,1	38,7
Dolní Ředice	1 064	1	1	811	389	422	76,2	38,4
Holice	1 965	7	1	6 316	3 067	3 249	321,4	40,8
Horní Jelení	2 448	3	2	1 886	912	974	77,0	39,3
Horní Ředice	1 111	1	1	875	428	447	78,7	39,9
Chvojenec	991	1	1	675	350	325	68,1	37,9
Jaroslav	493	1	1	233	112	121	47,2	37,0
Ostřetín	1 850	2	2	938	460	478	50,7	40,5
Poběžovice u Holic	1 343	1	1	210	103	107	15,6	38,9
Trusnov	1 064	4	2	230	116	114	21,6	42,7
Uhersko	367	1	1	279	136	143	76,1	40,3
Veliny	652	1	1	371	173	198	56,9	41,8
Vysoké Chvojno	1 704	1	1	354	178	176	20,8	43,0

Tab. 1.2 Číselník obcí, správních obvodů ORP, POU a okresů k 31. 12. 2006

	Kód obce	Pověřený obecní úřad (POU)	Kód POU	Správní obvod (ORP)	Kód ORP	Okres	Kód okresu	Mikroregion (dle Úřadu práce)
ORP Holice	x	x	x	x	x	x	x	x
v tom obce:								
Býšť	574848	Holice	53031	Holice	5303	Pardubice	CZ0532	Holice
Dolní Roveň	574911	Holice	53031	Holice	5303	Pardubice	CZ0532	Holice
Dolní Ředice	574929	Holice	53031	Holice	5303	Pardubice	CZ0532	Holice
Holice	574988	Holice	53031	Holice	5303	Pardubice	CZ0532	Holice
Horní Jelení	574996	Holice	53031	Holice	5303	Pardubice	CZ0532	Holice
Horní Ředice	575011	Holice	53031	Holice	5303	Pardubice	CZ0532	Holice
Chvojenec	575089	Holice	53031	Holice	5303	Pardubice	CZ0532	Holice
Jaroslav	575119	Holice	53031	Holice	5303	Pardubice	CZ0532	Holice
Ostřetín	575445	Holice	53031	Holice	5303	Pardubice	CZ0532	Holice
Poběžovice u Holic	575461	Holice	53031	Holice	5303	Pardubice	CZ0532	Holice
Trusnov	575828	Holice	53031	Holice	5303	Pardubice	CZ0532	Holice
Uhersko	575879	Holice	53031	Holice	5303	Pardubice	CZ0532	Holice
Veliny	575941	Holice	53031	Holice	5303	Pardubice	CZ0532	Holice
Vysoké Chvojno	576000	Holice	53031	Holice	5303	Pardubice	CZ0532	Holice

Tab. 1.3 Struktura pozemků podle druhu k 31. 12. 2006

v ha

	Výměra celkem	v tom							
		zemědělská půda	z toho			lesní půda	vodní plochy	zastavěné plochy	ostatní plochy
			orná půda	zahrady, sady	trvalé travní porosty				
ORP Holice	21 364	11 343	8 565	512	2 266	8 494	318	329	880
v tom obce:									
Býšť	3 410	1 237	845	42	350	2 023	25	31	93
Dolní Roveň	2 903	2 629	2 257	79	293	31	49	55	138
Dolní Ředice	1 064	878	727	37	115	99	29	20	39
Holice	1 965	1 502	1 007	133	362	140	32	95	196
Horní Jelení	2 448	526	239	31	256	1 783	27	25	87
Horní Ředice	1 111	825	695	37	93	161	58	18	49
Chvojenec	991	650	536	23	92	275	13	15	38
Jaroslav	493	153	105	8	40	315	3	4	18
Ostřetín	1 850	1 077	838	48	190	670	14	24	64
Poběžovice u Holic	1 343	232	107	15	111	1 074	3	5	28
Trusnov	1 064	598	443	16	139	387	34	10	36
Uhersko	367	306	243	12	51	24	9	6	21
Veliny	652	395	287	20	88	194	16	8	38
Vysoké Chvojno	1 704	335	236	13	85	1 318	6	10	35

Tab. 1.4 Vybavenost obcí (počet zařízení k 31. 12. 2006)

	Kanalizace s napojením na ČOV (ano=1, ne=0)	Plynofikace (ano=1, ne=0)	Kultura		Sport	
			veřejná knihovna	sakrální stavba	tělocvična	stadion, hřiště
ORP Holice	4	14	19	10	15	35
v tom obce:						
Býšť	0	1	4	1	1	3
Dolní Roveň	0	1	2	2	2	5
Dolní Ředice	0	1	1	-	1	-
Holice	1	1	1	1	3	7
Horní Jelení	1	1	1	1	1	2
Horní Ředice	1	1	1	1	1	5
Chvojenec	0	1	1	-	1	1
Jaroslav	0	1	1	-	-	2
Ostřetín	0	1	2	1	1	1
Poběžovice u Holic	0	1	1	-	-	2
Trusnov	0	1	1	-	1	3
Uhersko	0	1	1	1	1	2
Veliny	1	1	1	1	1	1
Vysoké Chvojno	0	1	1	1	1	1

Tab. 1.4 Vybavenost obcí (počet zařízení k 31. 12. 2006)

dokončení

	Školství ¹⁾		Zdravotnictví ²⁾		
	mateřská škola	základní škola	ordinace praktického lékaře		
			pro dospělé	pro děti	stomatologa
ORP Holice	10	8	9	5	8
v tom obce:					
Býšť	1	1	2	1	1
Dolní Roveň	1	1	1	1	1
Dolní Ředice	1	1	-	-	-
Holice	3	2	4	2	5
Horní Jelení	1	1	1	1	1
Horní Ředice	-	1	-	-	-
Chvojenec	1	-	-	-	-
Jaroslav	-	-	-	-	-
Ostřetín	1	1	-	-	-
Poběžovice u Holic	-	-	-	-	-
Trusnov	-	-	-	-	-
Uhersko	1	-	1	-	-
Veliny	-	-	-	-	-
Vysoké Chvojno	-	-	-	-	-

¹⁾ školní rok 2005/2006

²⁾ včetně detašovaných pracovišť

Tab. 1.5 Bilance obyvatel v roce 2006

	Živě narození	Zemřelí	Přistěhovalí	Vystěhovalí	Přírůstek (úbytek)			Stav k 31. 12.	Sňatky	Rozvody
					přirozený	stěhováním	celkový			
ORP Holice	202	194	¹⁾ 549	¹⁾ 295	8	254	262	16 497	104	43
v tom obce:										
Býšť	18	9	84	17	9	67	76	1 342	11	4
Dolní Roveň	25	22	82	49	3	33	36	1 977	19	5
Dolní Ředice	14	8	29	18	6	11	17	811	8	3
Holice	58	72	208	176	-14	32	18	6 316	34	18
Horní Jelení	27	25	73	53	2	20	22	1 886	8	2
Horní Ředice	10	13	74	26	-3	48	45	875	4	-
Chvojenec	11	5	33	18	6	15	21	675	5	1
Jaroslav	9	-	7	1	9	6	15	233	1	1
Ostřetín	10	13	13	19	-3	-6	-9	938	4	2
Poběžovice u Holic	3	6	8	7	-3	1	-2	210	3	1
Trusnov	2	8	12	3	-6	9	3	230	2	-
Uhersko	-	2	5	5	-2	-	-2	279	-	4
Veliny	11	6	27	8	5	19	24	371	1	2
Vysoké Chvojno	4	5	10	11	-1	-1	-2	354	4	-

¹⁾ stěhování přes hranice správního obvodu

ORP HOLICE

Tab. 1.6 Počet obyvatel podle věkových skupin k 31. 12. 2006

	Celkem	v tom ve věku									Index stáří ¹⁾
		0 - 14 let			15 - 64 let			65 a více let			
		celkem	muži	ženy	celkem	muži	ženy	celkem	muži	ženy	
ORP Holice	16 497	2 530	1 336	1 194	11 652	5 862	5 790	2 315	892	1 423	91,5
v tom obce:											
Býšť	1 342	266	140	126	928	459	469	148	74	74	55,6
Dolní Roveň	1 977	314	171	143	1 418	729	689	245	93	152	78,0
Dolní Ředice	811	133	67	66	586	289	297	92	33	59	69,2
Holice	6 316	861	444	417	4 501	2 259	2 242	954	364	590	110,8
Horní Jelení	1 886	354	199	155	1 252	614	638	280	99	181	79,1
Horní Ředice	875	123	63	60	632	318	314	120	47	73	97,6
Chvojenec	675	115	65	50	480	253	227	80	32	48	69,6
Jaroslav	233	39	18	21	167	83	84	27	11	16	69,2
Ostřetín	938	117	65	52	688	350	338	133	45	88	113,7
Poběžovice u Holic	210	35	17	18	153	82	71	22	4	18	62,9
Trusnov	230	33	17	16	153	77	76	44	22	22	133,3
Uhersko	279	42	22	20	191	97	94	46	17	29	109,5
Veliny	371	56	28	28	253	120	133	62	25	37	110,7
Vysoké Chvojno	354	42	20	22	250	132	118	62	26	36	147,6

¹⁾ počet osob ve věku 65 a více let na 100 dětí do 14 let

Tab. 1.7 Nezaměstnanost k 31. 12. 2006

(podle MPSV)

	Ekonomicky aktivní ¹⁾	Uchazeči o zaměstnání neumístění celkem	z toho v %				Volná pracovní místa celkem	Počet uchazečů na 1 volné pracovní místo	Míra nezaměstnanosti ²⁾	
			dosažitelní	ženy	absolventi škol	občané se zdravotním postižením			k 31. 12. 2005	k 31. 12. 2006
ORP Holice	7 745	421	94,1	53,2	8,3	24,5	116	3,6	6,2	5,1
v tom obce:										
Býšť	477	29	93,1	58,6	17,2	20,7	2	14,5	4,4	5,7
Dolní Roveň	908	49	93,9	57,1	14,3	26,5	8	6,1	7,3	5,1
Dolní Ředice	404	25	100,0	56,0	12,0	28,0	1	25,0	6,2	6,2
Holice	3 160	145	95,2	51,7	5,5	19,3	78	1,9	6,1	4,4
Horní Jelení	818	48	93,8	50,0	6,3	31,3	8	6,0	7,2	5,5
Horní Ředice	386	25	96,0	44,0	8,0	28,0	12	2,1	6,2	6,2
Chvojenec	294	18	100,0	72,2	5,6	27,8	2	9,0	6,1	6,1
Jaroslav	103	13	76,9	53,8	7,7	30,8	-	x	12,6	9,7
Ostřetín	496	28	85,7	50,0	7,1	21,4	2	14,0	5,2	4,8
Poběžovice u Holic	106	8	100,0	25,0	-	-	-	x	6,6	7,5
Trusnov	104	5	100,0	40,0	-	20,0	-	x	3,8	4,8
Uhersko	130	3	66,7	100,0	-	-	3	1,0	2,3	1,5
Veliny	172	14	100,0	57,1	14,3	57,1	-	x	8,1	8,1
Vysoké Chvojno	187	11	90,9	54,5	9,1	27,3	-	x	6,4	5,3

¹⁾ podle Sčítání lidu, domů a bytů k 1. 3. 2001

²⁾ míra nezaměstnanosti je vypočtena jako podíl dosažitelných uchazečů o zaměstnání a obyvatel ekonomicky aktivních (podle sčítání lidu, domů a bytů k 1. 3. 2001)

Tab. 1.8 Ekonomické subjekty se sídlem na území obcí k 31. 12. 2006

	Ekonomické subjekty celkem	podle právní formy					podle vybraných odvětví			
		fyzické osoby	z toho		právníkové osoby	z toho obchodní společnosti	zemědělství, lesnictví	průmysl	stavebnictví	obchod
			živnostníci ¹⁾	samostatně hospodařící rolníci ²⁾						
ORP Holice	3 461	2 988	2 469	353	473	164	411	668	420	809
v tom obce:										
Býšť	267	231	182	36	36	16	41	37	28	43
Dolní Roveň	385	325	253	59	60	12	68	69	68	75
Dolní Ředice	188	162	131	25	26	12	31	42	25	39
Holice	1 477	1 266	1 116	64	211	83	73	324	153	393
Horní Jelení	329	296	251	29	33	9	34	58	44	84
Horní Ředice	189	174	124	44	15	5	48	34	25	32
Chvojenec	116	105	85	18	11	3	21	16	19	32
Jaroslav	48	39	34	4	9	1	7	6	7	8
Ostřetín	174	150	114	25	24	12	31	36	15	41
Poběžovice u Holic	36	32	28	3	4	-	3	5	8	8
Trusnov	35	26	22	3	9	-	4	4	6	5
Uhersko	46	37	25	12	9	1	14	3	5	15
Veliny	77	67	50	12	10	5	14	14	11	17
Vysoké Chvojno	94	78	54	19	16	5	22	20	6	17

¹⁾ soukromí podnikatelé podnikající podle živnostenského zákona zapsaní i nezapsaní do obchodního rejstříku

²⁾ včetně zemědělských podnikatelů

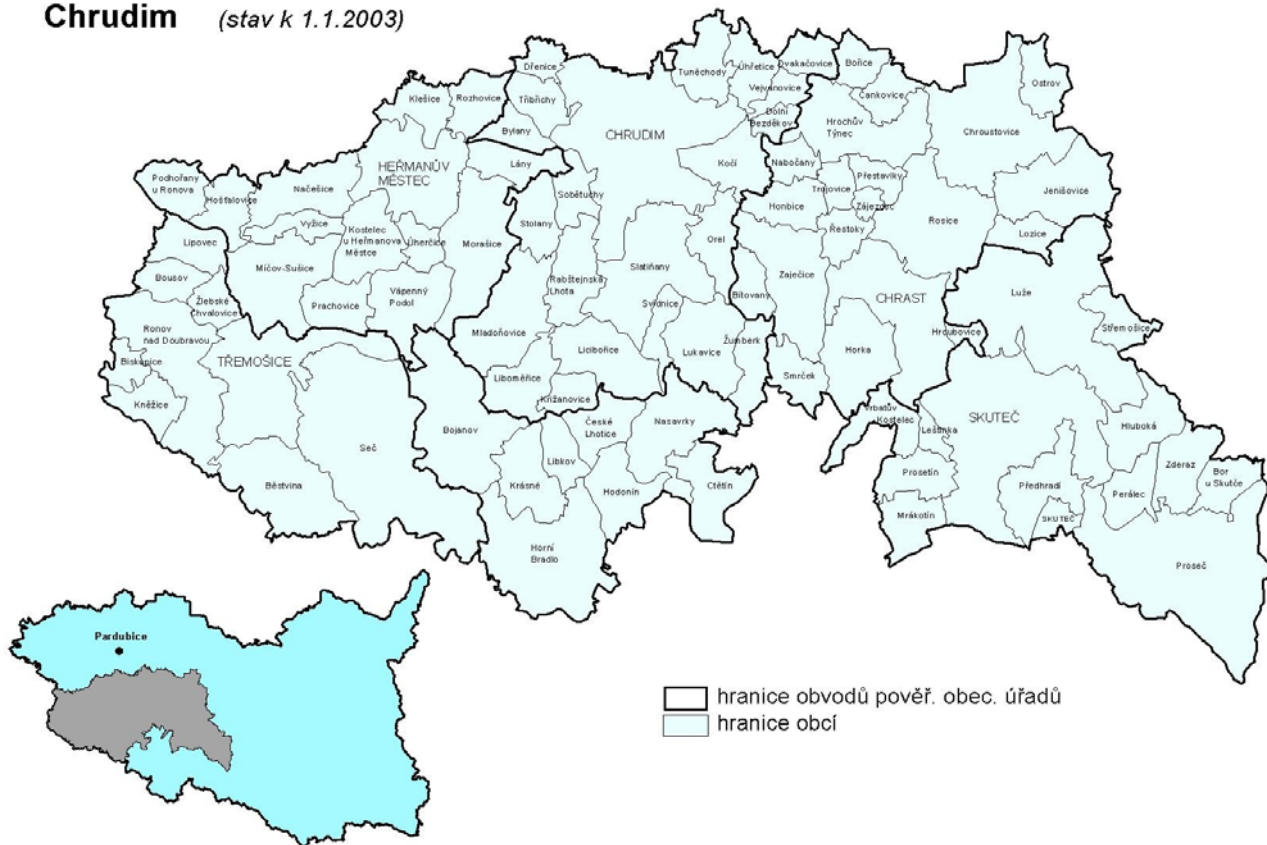
Tab. 1.9 Bytová výstavba v letech 2001 - 2006

	Dokončené byty							
	v letech 2001 - 2003				v letech 2004 - 2006			
	celkem	z toho			celkem	z toho		
		v nových rodinných domech	v nových bytových domech	v nástavbách, vestavbách, přístavbách		v nových rodinných domech	v nových bytových domech	v nástavbách, vestavbách, přístavbách
ORP Holice	318	184	80	29	297	167	85	30
v tom obce:								
Býšť	64	64	-	-	65	61	-	2
Dolní Roveň	10	6	-	3	17	14	-	3
Dolní Ředice	8	3	-	5	11	10	-	-
Holice	131	18	80	10	100	28	46	15
Horní Jelení	70	67	-	3	45	3	39	2
Horní Ředice	5	4	-	1	26	24	-	2
Chvojenec	13	12	-	1	14	13	-	1
Jaroslav	2	1	-	-	2	1	-	1
Ostřetín	9	3	-	6	2	1	-	1
Poběžovice u Holic	2	2	-	-	4	3	-	1
Trusnov	-	-	-	-	1	-	-	1
Uhersko	1	1	-	-	1	1	-	-
Veliny	3	3	-	-	-	-	-	-
Vysoké Chvojno	-	-	-	-	9	8	-	1

Tab. 1.10 Kandidáti a zvolení zastupitelé obcí a městských obvodů podle pohlaví a věku v roce 2006

	Kandidáti						Zvolení zastupitelé					
	celkem	v tom ve věku			průměrný věk	podíl žen v %	celkem	v tom ve věku			průměrný věk	podíl žen v %
		18 - 29	30 - 49	50 a více				18 - 29	30 - 49	50 a více		
ORP Holice	403	38	216	149	44,8	36,7	150	6	87	57	45,5	32,0
v tom obce:												
Býšť	65	6	44	15	41,5	35,4	15	-	11	4	45,1	40,0
Dolní Roveň	51	5	25	21	44,7	37,3	15	1	6	8	47,5	46,7
Dolní Ředice	16	3	8	5	43,8	31,3	7	1	3	3	45,9	14,3
Holice	84	10	29	45	48,4	39,3	21	-	10	11	48,0	23,8
Horní Jelení	89	6	50	33	45,6	41,6	15	-	9	6	45,8	20,0
Horní Ředice	15	2	10	3	41,0	40,0	15	2	10	3	41,0	40,0
Chvojenec	9	-	5	4	44,9	55,6	7	-	4	3	44,3	57,1
Jaroslav	10	2	7	1	38,3	60,0	5	1	4	-	35,6	80,0
Ostřetín	17	2	9	6	43,2	17,6	15	1	8	6	44,5	20,0
Poběžovice u Holic	11	1	7	3	44,3	-	7	-	5	2	47,3	-
Trusnov	10	-	6	4	45,8	30,0	7	-	3	4	51,3	28,6
Uhersko	8	1	4	3	45,6	37,5	7	-	4	3	48,9	42,9
Veliny	7	-	5	2	45,3	28,6	7	-	5	2	45,3	28,6
Vysoké Chvojno	11	-	7	4	44,4	27,3	7	-	5	2	43,7	28,6

**Administrativní mapa správního obvodu
Chrudim (stav k 1.1.2003)**



Správní obvod Chrudim

stav k 31. 12. 2006

Počet obyvatel	81 988
v tom podle pohlaví:	
muži	40 316
ženy	41 672
v tom podle věku:	
0 - 14 let	12 328
15 - 64 let	57 554
65 a více let	12 106
v tom podle věku (v %):	
0 - 14 let	15,0
15 - 64 let	70,2
65 a více let	14,8

stav k 31. 12. 2006

Výměra v ha	74 605
Počet obcí	86
Počet částí obcí	260
Počet katastrů	186
Počet obyvatel na km ²	109,9
Podíl městského obyvatelstva (v %)	56,0
Průměrný věk	40,0

stav k 1. 3. 2001 (dle SLDB)

Počet trvale obydlených domů	17 181
z toho rodinné domy	15 693
Počet trvale obydlených bytů	28 939
Počet domácností	32 505

ORP CHRUDIM
Tab. 1.1 Základní charakteristika obcí k 31. 12. 2006

	Výměra v ha	Počet částí obce	Počet katastrů	Počet obyvatel			Počet obyvatel na km ²	Průměrný věk
				celkem	muži	ženy		
ORP Chrudim	74 605	260	186	81 988	40 316	41 672	109,9	40,0
v tom obce:								
Běstvina	1 407	5	4	493	251	242	35,0	43,0
Biskupice	274	1	1	47	18	29	17,2	39,9
Bítovany	349	2	1	412	204	208	118,1	40,2
Bojanov	1 782	8	4	650	318	332	36,5	43,6
Bor u Skutče	436	1	1	177	90	87	40,6	40,0
Bořice	320	1	1	167	88	79	52,2	42,4
Bousov	380	2	1	209	106	103	55,0	41,3
Bylany	368	1	1	343	171	172	93,2	36,2
Ctětín	752	4	1	270	132	138	35,9	44,1
Čankovice	420	1	1	323	171	152	77,0	40,6
České Lhotice	563	2	1	102	51	51	18,1	44,1
Dolní Bezděkov	175	1	1	197	92	105	112,5	39,2
Dřenice	255	1	1	327	151	176	128,4	40,2
Dvakačovice	364	1	1	178	96	82	48,9	40,4
Heřmanův Městec	1 434	4	2	4 970	2 361	2 609	346,5	41,4
Hluboká	733	4	2	224	118	106	30,5	43,1
Hodonín	696	1	1	88	44	44	12,6	36,4
Honbice	484	2	2	199	105	94	41,1	38,2
Horka	1 000	3	2	404	190	214	40,4	41,2
Horní Bradlo	2 033	7	4	452	228	224	22,2	44,5
Hošťalovice	449	2	2	133	71	62	29,6	46,1
Hrochův Týnec	1 251	5	4	1 892	953	939	151,3	38,8
Hroubovice	152	1	1	338	167	171	221,7	41,8
Chrast	1 784	4	4	3 202	1 537	1 665	179,5	40,3
Chroustovice	2 160	7	6	1 224	587	637	56,7	39,0
Chrudim	3 321	8	5	23 362	11 328	12 034	703,5	39,7
Jenišovice	1 172	5	4	437	234	203	37,3	40,1
Klešice	466	2	1	339	175	164	72,7	37,0
Kněžice	460	1	1	147	72	75	32,0	43,2
Kočí	706	1	1	559	262	297	79,1	39,2
Kostelec u H. Městce	747	2	1	304	157	147	40,7	37,0
Krásné	725	3	2	151	72	79	20,8	40,7
Křížanovice	312	1	1	113	54	59	36,2	41,2
Lány	464	2	1	250	116	134	53,9	37,7
Leštinka	160	1	1	128	66	62	80,2	42,8
Libkov	381	1	1	92	45	47	24,2	43,0
Liboměřice	648	4	2	139	75	64	21,4	42,2
Licibořice	926	3	1	237	111	126	25,6	38,5
Lipovec	538	2	2	213	93	120	39,6	44,8
Lozice	368	1	1	159	86	73	43,2	39,4
Lukavice	944	6	3	880	467	413	93,2	38,7
Luže	3 070	12	8	2 594	1 291	1 303	84,5	40,0
Míčov-Sušice	1 237	5	5	270	144	126	21,8	44,9
Mladoňovice	1 238	8	4	327	175	152	26,4	40,5
Morašice	1 301	5	5	533	270	263	41,0	41,8
Mrákotín	518	2	1	363	185	178	70,1	37,6
Nabočany	317	1	1	116	56	60	36,6	38,4
Načešice	904	2	2	526	254	272	58,2	39,9
Nasavrky	1 256	8	3	1 622	783	839	129,2	39,2

Tab. 1.1 Základní charakteristika obcí k 31. 12. 2006

dokončení

	Výměra v ha	Počet částí obce	Počet katastrů	Počet obyvatel			Počet obyvatel na km ²	Průměrný věk
				celkem	muži	ženy		
Orel	644	2	1	674	339	335	104,6	41,4
Ostrov	417	1	1	171	92	79	41,0	37,2
Perálec	456	2	1	237	118	119	52,0	39,7
Podhořany u Ronova	534	3	1	289	145	144	54,1	45,3
Prachovice	533	1	1	1 487	755	732	278,8	37,5
Proseč	3 403	7	7	2 103	1 031	1 072	61,8	39,1
Prosetín	532	3	1	809	395	414	152,2	39,2
Předhradí	833	2	1	468	238	230	56,2	43,1
Přestavky	291	1	1	209	112	97	71,8	37,1
Rabštejská Lhota	710	3	2	666	324	342	93,7	37,0
Ronov nad Doubr.	1 701	3	3	1 710	837	873	100,5	40,5
Rosice	1 609	4	4	1 345	661	684	83,6	38,4
Rozhovice	471	1	1	250	125	125	53,1	39,5
Řestoky	391	1	1	458	228	230	117,1	40,9
Seč	3 668	10	9	1 647	814	833	44,9	41,3
Skuteč	3 541	13	11	5 319	2 597	2 722	150,2	39,5
Slatiňany	1 560	5	4	4 031	1 993	2 038	258,3	40,6
Smrček	472	1	1	110	57	53	23,3	42,8
Sobětuchy	382	3	1	622	328	294	162,7	37,0
Stolany	547	1	1	361	182	179	65,9	38,9
Střemošice	428	2	1	195	92	103	45,6	45,3
Svídnice	312	2	1	402	200	202	128,9	40,9
Trojovice	272	1	1	182	90	92	66,8	41,9
Třemošnice	1 902	8	7	3 286	1 673	1 613	172,8	39,1
Třibřichy	415	1	1	283	136	147	68,2	41,2
Tuněchody	658	1	1	565	268	297	85,9	39,9
Úherčice	290	1	1	115	60	55	39,7	46,2
Úhřetice	469	1	1	470	217	253	100,1	41,1
Vápenný Podol	912	3	3	207	96	111	22,7	41,7
Vejvanovice	275	1	1	285	151	134	103,7	39,2
Vrbatův Kostelec	545	4	2	323	170	153	59,3	43,2
Vyžice	341	2	1	161	74	87	47,2	45,4
Zaječice	1 234	2	1	958	491	467	77,6	41,1
Zájezdec	156	1	1	115	56	59	73,8	39,4
Zderaz	661	1	1	291	148	143	44,1	38,1
Žlebské Chvalovice	359	2	1	76	38	38	21,2	55,4
Žumberk	479	3	1	226	114	112	47,2	42,6

ORP CHRUDIM
Tab. 1.2 Číselník obcí, správních obvodů ORP, POU a okresů k 31. 12. 2006

	Kód obce	Pověřený obecní úřad (POU)	Kód POU	Správní obvod (ORP)	Kód ORP	Okres	Kód okresu	Mikroregion (dle Úřadu práce)
ORP Chrudim	x	x	x	x	x	x	x	x
v tom obce:								
Běstvína	571181	Třemošnice	53046	Chrudim	5304	Chrudim	CZ0531	Třemošnice
Biskupice	573949	Třemošnice	53046	Chrudim	5304	Chrudim	CZ0531	Třemošnice
Bítovany	505005	Chrast	53042	Chrudim	5304	Chrudim	CZ0531	Chrudim
Bojanov	571202	Nasavrky	53044	Chrudim	5304	Chrudim	CZ0531	Třemošnice
Bor u Skutče	547867	Skuteč	53045	Chrudim	5304	Chrudim	CZ0531	Skuteč
Bořice	571229	Chrast	53042	Chrudim	5304	Chrudim	CZ0531	Chrudim
Bousov	571237	Třemošnice	53046	Chrudim	5304	Chrudim	CZ0531	Třemošnice
Bylany	571245	Chrudim	53043	Chrudim	5304	Chrudim	CZ0531	Chrudim
Ctětín	571253	Nasavrky	53044	Chrudim	5304	Chrudim	CZ0531	Chrudim
Čankovice	571270	Chrast	53042	Chrudim	5304	Chrudim	CZ0531	Chrudim
České Lhotice	571296	Nasavrky	53044	Chrudim	5304	Chrudim	CZ0531	Chrudim
Dolní Bezděkov	505030	Chrudim	53043	Chrudim	5304	Chrudim	CZ0531	Chrudim
Dřenice	504301	Chrudim	53043	Chrudim	5304	Chrudim	CZ0531	Chrudim
Dvakačovice	504955	Chrudim	53043	Chrudim	5304	Chrudim	CZ0531	Chrudim
Heřmanův Městec	571385	H. Městec	53041	Chrudim	5304	Chrudim	CZ0531	H. Městec
Hluboká	571407	Skuteč	53045	Chrudim	5304	Chrudim	CZ0531	Skuteč
Hodonín	547794	Nasavrky	53044	Chrudim	5304	Chrudim	CZ0531	Chrudim
Honbice	571458	Chrast	53042	Chrudim	5304	Chrudim	CZ0531	Chrudim
Horka	571466	Chrast	53042	Chrudim	5304	Chrudim	CZ0531	Chrudim
Horní Bradlo	571474	Nasavrky	53044	Chrudim	5304	Chrudim	CZ0531	Hlinsko
Hošťalovice	571482	H. Městec	53041	Chrudim	5304	Chrudim	CZ0531	H. Městec
Hrochův Týnec	571491	Chrast	53042	Chrudim	5304	Chrudim	CZ0531	Chrudim
Hroubovice	571504	Chrast	53042	Chrudim	5304	Chrudim	CZ0531	Skuteč
Chrast	571539	Chrast	53042	Chrudim	5304	Chrudim	CZ0531	Chrudim
Chroustovice	571547	Chrast	53042	Chrudim	5304	Chrudim	CZ0531	Chrudim
Chrudim	571164	Chrudim	53043	Chrudim	5304	Chrudim	CZ0531	Chrudim
Jenišovice	571563	Chrast	53042	Chrudim	5304	Chrudim	CZ0531	Skuteč
Klešice	573787	H. Městec	53041	Chrudim	5304	Chrudim	CZ0531	H. Městec
Kněžice	574007	Třemošnice	53046	Chrudim	5304	Chrudim	CZ0531	Třemošnice
Kočí	571610	Chrudim	53043	Chrudim	5304	Chrudim	CZ0531	Chrudim
Kostelec u H. Městce	571628	H. Městec	53041	Chrudim	5304	Chrudim	CZ0531	H. Městec
Krásné	571652	Nasavrky	53044	Chrudim	5304	Chrudim	CZ0531	Chrudim
Křižanovice	547824	Chrudim	53043	Chrudim	5304	Chrudim	CZ0531	Chrudim
Lány	504807	H. Městec	53041	Chrudim	5304	Chrudim	CZ0531	Chrudim
Leštinka	571709	Skuteč	53045	Chrudim	5304	Chrudim	CZ0531	Skuteč
Libkov	571725	Nasavrky	53044	Chrudim	5304	Chrudim	CZ0531	Chrudim
Liboměřice	571733	Chrudim	53043	Chrudim	5304	Chrudim	CZ0531	Chrudim
Licibořice	547832	Chrudim	53043	Chrudim	5304	Chrudim	CZ0531	Chrudim
Lipovec	547875	Třemošnice	53046	Chrudim	5304	Chrudim	CZ0531	Třemošnice
Lozice	571750	Chrast	53042	Chrudim	5304	Chrudim	CZ0531	Skuteč
Lukavice	571768	Chrudim	53043	Chrudim	5304	Chrudim	CZ0531	Chrudim
Luže	571776	Skuteč	53045	Chrudim	5304	Chrudim	CZ0531	Skuteč
Míčov-Sušice	571822	H. Městec	53041	Chrudim	5304	Chrudim	CZ0531	H. Městec
Mladoňovice	571857	Chrudim	53043	Chrudim	5304	Chrudim	CZ0531	Chrudim
Morašice	571873	H. Městec	53041	Chrudim	5304	Chrudim	CZ0531	H. Městec
Mrákotín	554847	Skuteč	53045	Chrudim	5304	Chrudim	CZ0531	Hlinsko
Nabočany	571890	Chrast	53042	Chrudim	5304	Chrudim	CZ0531	Chrudim
Načešice	571903	H. Městec	53041	Chrudim	5304	Chrudim	CZ0531	H. Městec

Tab. 1.2 Číselník obcí, správních obvodů ORP, POU a okresů k 31. 12. 2006

dokončení

	Kód obce	Pověřený obecní úřad (POU)	Kód POU	Správní obvod (ORP)	Kód ORP	Okres	Kód okresu	Mikroregion (dle Úřadu práce)
Nasavrky	571911	Nasavrky	53044	Chrudim	5304	Chrudim	CZ0531	Chrudim
Orel	571962	Chrudim	53043	Chrudim	5304	Chrudim	CZ0531	Chrudim
Ostrov	574104	Chrast	53042	Chrudim	5304	Chrudim	CZ0531	Chrudim
Perálec	572004	Skuteč	53045	Chrudim	5304	Chrudim	CZ0531	Skuteč
Podhořany u Ronova	572039	H. Městec	53041	Chrudim	5304	Chrudim	CZ0531	H. Městec
Prachovice	572071	H. Městec	53041	Chrudim	5304	Chrudim	CZ0531	H. Městec
Proseč	572080	Skuteč	53045	Chrudim	5304	Chrudim	CZ0531	Skuteč
Prosetín	572098	Skuteč	53045	Chrudim	5304	Chrudim	CZ0531	Skuteč
Předhradí	572101	Skuteč	53045	Chrudim	5304	Chrudim	CZ0531	Skuteč
Přestavky	572110	Chrast	53042	Chrudim	5304	Chrudim	CZ0531	Chrudim
Rabštejnská Lhota	556882	Chrudim	53043	Chrudim	5304	Chrudim	CZ0531	Chrudim
Ronov nad Doubr.	572161	Třemošnice	53046	Chrudim	5304	Chrudim	CZ0531	Třemošnice
Rosice	572179	Chrast	53042	Chrudim	5304	Chrudim	CZ0531	Chrudim
Rozhovice	547808	H. Městec	53041	Chrudim	5304	Chrudim	CZ0531	H. Městec
Řestoky	572217	Chrast	53042	Chrudim	5304	Chrudim	CZ0531	Chrudim
Seč	572225	Třemošnice	53046	Chrudim	5304	Chrudim	CZ0531	Třemošnice
Skuteč	572241	Skuteč	53045	Chrudim	5304	Chrudim	CZ0531	Skuteč
Slatiňany	572268	Chrudim	53043	Chrudim	5304	Chrudim	CZ0531	Chrudim
Smrček	573817	Chrast	53042	Chrudim	5304	Chrudim	CZ0531	Chrudim
Sobětuchy	572276	Chrudim	53043	Chrudim	5304	Chrudim	CZ0531	Chrudim
Stolany	547891	Chrudim	53043	Chrudim	5304	Chrudim	CZ0531	H. Městec
Střemošice	572314	Skuteč	53045	Chrudim	5304	Chrudim	CZ0531	Skuteč
Svidnice	572331	Chrudim	53043	Chrudim	5304	Chrudim	CZ0531	Chrudim
Trojovice	572403	Chrast	53042	Chrudim	5304	Chrudim	CZ0531	Chrudim
Třemošnice	572411	Třemošnice	53046	Chrudim	5304	Chrudim	CZ0531	Třemošnice
Třibřichy	504921	Chrudim	53043	Chrudim	5304	Chrudim	CZ0531	Chrudim
Tuněchody	572420	Chrudim	53043	Chrudim	5304	Chrudim	CZ0531	Chrudim
Úherčice	530697	H. Městec	53041	Chrudim	5304	Chrudim	CZ0531	H. Městec
Úhřetice	572446	Chrudim	53043	Chrudim	5304	Chrudim	CZ0531	Chrudim
Vápenný Podol	572454	H. Městec	53041	Chrudim	5304	Chrudim	CZ0531	H. Městec
Vejvanovice	572471	Chrudim	53043	Chrudim	5304	Chrudim	CZ0531	Chrudim
Vrbatův Kostelec	572535	Skuteč	53045	Chrudim	5304	Chrudim	CZ0531	Skuteč
Vyžice	547841	H. Městec	53041	Chrudim	5304	Chrudim	CZ0531	H. Městec
Zaječice	572578	Chrast	53042	Chrudim	5304	Chrudim	CZ0531	Chrudim
Zájezdec	547859	Chrast	53042	Chrudim	5304	Chrudim	CZ0531	Chrudim
Zderaz	573876	Skuteč	53045	Chrudim	5304	Chrudim	CZ0531	Skuteč
Žlebské Chvalovice	574091	Třemošnice	53046	Chrudim	5304	Chrudim	CZ0531	Třemošnice
Žumberk	572641	Chrudim	53043	Chrudim	5304	Chrudim	CZ0531	Chrudim

Tab. 1.3 Struktura pozemků podle druhu k 31. 12. 2006

v ha

	Výměra celkem	v tom							
		zemědělská půda	z toho			lesní půda	vodní plochy	zastavěné plochy	ostatní plochy
			orná půda	zahrady, sady	trvalé travní porosty				
ORP Chrudim	74 605	47 319	37 033	2 616	7 669	19 666	1 037	1 402	5 181
v tom obce:									
Běstvina	1 407	886	731	44	112	373	46	20	82
Biskupice	274	240	205	13	21	17	4	4	9
Bítovany	349	287	245	22	19	14	15	10	24
Bojanov	1 782	839	273	30	537	809	25	19	89
Bor u Skutče	436	192	136	13	43	221	1	4	18
Bořice	320	298	286	11	1	0	1	7	14
Bousov	380	350	290	11	48	2	3	8	17
Bylany	368	330	310	9	12	0	2	9	26
Ctětín	752	338	160	14	163	367	5	7	35
Čankovice	420	371	363	7	1	0	2	12	34
České Lhotice	563	346	193	11	142	164	22	6	25
Dolní Bezděkov	175	160	149	9	3	-	1	5	8
Dřenice	255	229	214	12	3	-	2	8	16
Dvakačovice	364	275	252	12	12	66	2	6	15
Heřmanův Městec	1 434	920	661	126	133	255	12	53	194
Hluboká	733	379	294	21	64	313	2	6	33
Hodonín	696	163	136	5	21	512	0	3	17
Honbice	484	454	437	13	4	0	3	8	19
Horka	1 000	479	383	27	69	462	1	12	46
Horní Bradlo	2 033	718	324	24	370	1 205	17	18	74
Hošťalovice	449	229	171	8	49	198	2	5	15
Hrochův Týnec	1 251	1 067	933	47	87	3	23	32	126
Hroubovice	152	74	56	13	5	62	1	6	9
Chrast	1 784	1 091	953	81	58	443	53	52	144
Chroustovice	2 160	1 874	1 678	65	131	120	22	36	108
Chrudim	3 321	2 464	2 047	249	168	161	28	182	486
Jenišovice	1 172	993	868	33	92	73	19	19	68
Klešice	466	404	370	16	18	23	5	9	25
Kněžice	460	416	383	10	23	21	1	6	16
Kočí	706	649	603	31	14	1	1	18	39
Kostelec u H. Městce	747	272	225	20	27	415	3	8	49
Krásné	725	329	194	12	124	359	3	6	28
Křižanovice	312	212	174	7	30	57	17	5	22
Lány	464	428	399	15	13	-	6	10	21
Leštinka	160	95	64	6	25	14	4	3	44
Libkov	381	232	139	9	83	128	3	4	15
Liboměřice	648	437	313	11	113	170	2	7	31
Licibořice	926	368	258	16	94	505	23	6	23
Lipovec	538	355	307	28	20	151	5	8	20
Lozice	368	332	300	9	24	3	5	5	23
Lukavice	944	616	491	41	84	231	18	18	61
Luže	3 070	2 119	1 750	152	217	692	32	53	174
Míčov-Sušice	1 237	311	223	17	71	877	4	10	35
Mladoňovice	1 238	581	474	23	84	593	3	13	49
Morašice	1 301	671	569	45	58	540	14	18	58
Mrákotín	518	442	334	13	95	39	1	8	28
Nabočany	317	294	286	5	3	-	2	6	15

Tab. 1.3 Struktura pozemků podle druhu k 31. 12. 2006

dokončení
v ha

	Výměra celkem	v tom							
		zemědělská půda	z toho			lesní půda	vodní plochy	zastavěné plochy	ostatní plochy
			orná půda	zahrady, sady	trvalé travní porosty				
Načešice	904	464	383	29	53	384	4	11	40
Nasavrky	1 256	826	524	56	247	274	36	26	93
Orel	644	594	528	25	41	4	2	15	31
Ostrov	417	363	332	7	25	12	3	6	33
Perálec	456	381	236	12	133	41	5	5	25
Podhořany u Ronova	534	434	323	58	54	24	2	10	63
Prachovice	533	208	165	14	29	153	2	20	150
Proseč	3 403	1 715	865	74	775	1 460	20	34	175
Prosetín	532	386	249	22	115	38	3	11	93
Předhradí	833	528	470	17	41	196	18	8	83
Přestavky	291	262	251	11	1	1	2	6	20
Rabštejnská Lhota	710	254	194	19	41	394	6	10	46
Ronov nad Doubr.	1 701	1 240	1 065	67	109	269	44	35	113
Rosice	1 609	1 464	1 309	88	67	4	12	35	94
Rozhovice	471	443	424	11	7	-	2	7	19
Řestoky	391	356	331	17	8	2	3	10	20
Seč	3 668	1 596	994	63	540	1 572	203	51	246
Skuteč	3 541	2 381	1 545	148	688	720	24	68	349
Slatiňany	1 560	809	654	90	65	509	35	57	149
Smrček	472	164	92	8	63	265	20	4	19
Sobětuchy	382	349	321	20	7	0	5	11	17
Stolany	547	470	449	13	8	37	8	10	23
Střemošice	428	337	224	21	92	59	1	6	24
Svídnice	312	190	128	23	40	78	15	7	21
Trojovice	272	253	243	9	1	2	3	6	10
Třemošnice	1 902	928	686	69	173	770	22	41	141
Třebřichy	415	374	365	8	1	1	5	8	28
Tuněchody	658	576	542	30	4	0	8	17	55
Úherčice	290	163	107	8	48	99	2	4	22
Úhřetice	469	371	342	15	14	5	14	12	68
Vápenný Podol	912	262	96	21	145	540	1	8	100
Vejvanovice	275	237	224	9	3	0	6	7	26
Vrbatův Kostelec	545	409	250	18	141	36	9	9	81
Vyžice	341	241	165	9	66	76	1	5	19
Zaječice	1 234	760	692	32	35	388	8	24	55
Zájezdec	156	144	138	3	2	1	3	4	5
Zderaz	661	292	226	14	52	317	3	6	42
Žlebské Chvalovice	359	177	116	16	45	155	1	6	21
Žumberk	479	306	181	24	101	116	10	8	40

ORP CHRUDIM

Tab. 1.4 Vybavenost obcí (počet zařízení k 31. 12. 2006)

	Kanalizace s napojením na ČOV (ano=1, ne=0)	Plynofikace (ano=1, ne=0)	Kultura		Sport	
			veřejná knihovna	sakrální stavba	tělo- cvična	stadion, hřiště
ORP Chrudim	19	74	65	88	51	140
v tom obce:						
Běstvina	0	1	-	2	-	-
Biskupice	0	1	-	-	-	-
Bítovany	0	1	-	1	-	1
Bojanov	0	1	1	2	2	2
Bor u Skutče	0	0	1	-	-	-
Bořice	0	1	1	-	-	2
Bousov	0	1	-	-	-	-
Bylany	0	1	1	-	-	-
Ctětín	0	0	-	-	-	1
Čankovice	1	1	1	1	1	1
České Lhotice	0	0	-	1	-	-
Dolní Bezděkov	0	1	-	1	-	-
Dřenice	0	1	1	-	-	1
Dvakačovice	0	1	1	1	-	1
Heřmanův Městec	1	1	2	4	2	6
Hluboká	0	0	-	1	-	1
Hodonín	0	1	-	-	-	1
Honbice	0	1	-	1	-	1
Horka	0	1	1	1	1	-
Horní Bradlo	0	0	-	1	1	3
Hošťalovice	0	1	1	1	-	-
Hrochův Týnec	0	1	1	3	1	3
Hroubovice	0	1	-	-	-	1
Chrast	1	1	3	4	2	3
Chroustovice	1	1	1	1	1	4
Chrudim	1	1	3	9	9	29
Jenišovice	0	1	1	1	-	1
Klešice	0	1	1	-	-	-
Kněžice	0	1	1	-	-	1
Kočí	0	1	1	1	1	1
Kostelec u H. Městce	0	1	1	2	-	1
Krásné	0	0	1	-	-	-
Křižanovice	1	0	-	-	1	1
Lány	0	1	1	-	-	-
Leštinka	0	1	-	-	-	-
Libkov	0	0	1	-	-	-
Liboměřice	0	0	-	-	-	1
Licibořice	0	0	-	1	-	1
Lipovec	0	1	-	1	-	1
Lozice	0	1	-	1	-	-
Lukavice	0	1	1	-	1	-
Luže	1	1	1	7	2	4
Míčov-Sušice	0	1	-	1	-	1
Mladoňovice	0	1	1	-	-	3
Morašice	0	1	1	1	1	2
Mrákotín	0	1	1	-	-	-
Nabočany	0	1	-	-	-	-
Načešice	0	1	2	-	-	1

Tab. 1.4 Vybavenost obcí (počet zařízení k 31. 12. 2006)

1. pokračování

	Kanalizace s napojením na ČOV (ano=1, ne=0)	Plynofikace (ano=1, ne=0)	Kultura		Sport	
			veřejná knihovna	sakrální stavba	tělo- cvična	stadion, hřiště
Nasavrky	1	1	2	1	2	3
Orel	1	1	-	1	1	1
Ostrov	0	1	-	-	-	1
Perálec	0	1	1	1	-	-
Podhořany u Ronova	0	1	-	-	-	-
Prachovice	1	1	1	1	2	2
Proseč	1	1	1	2	1	4
Prosetín	0	1	1	1	1	2
Předhradí	0	1	1	1	1	1
Přestavky	0	1	1	1	-	1
Rabštejská Lhota	1	1	1	-	1	1
Ronov nad Doubr.	1	1	1	3	1	2
Rosice	0	1	1	1	1	5
Rozhovice	0	1	1	1	-	1
Řestoky	0	1	-	1	-	1
Seč	1	1	2	2	1	5
Skuteč	1	1	3	6	2	12
Slatiňany	1	1	1	2	2	5
Smrček	0	1	-	1	-	-
Sobětuchy	1	1	1	1	-	-
Stolany	0	1	1	1	-	1
Střemošice	0	1	-	-	-	-
Svídnice	0	1	-	1	-	1
Trojovice	0	1	1	1	1	-
Třemošnice	1	1	1	-	2	5
Třibřichy	0	1	1	-	1	-
Tuněchody	0	1	1	1	1	1
Úherčice	0	0	1	-	-	1
Úhřetice	0	1	1	1	1	-
Vápenný Podol	1	1	1	1	-	-
Vejvanovice	0	1	1	1	1	-
Vrbatův Kostelec	0	1	-	1	-	1
Vyžice	0	1	-	-	-	-
Zaječice	0	1	1	-	1	1
Zájezdec	0	1	-	-	-	-
Zderaz	0	1	1	1	-	-
Žlebské Chvalovice	0	0	-	-	-	1
Žumberk	0	1	1	1	1	1

Tab. 1.4 Vybavenost obcí (počet zařízení k 31. 12. 2006)

2. pokračování

	Školství ¹⁾		Zdravotnictví ²⁾		
	mateřská škola	základní škola	ordinace praktického lékaře		
			pro dospělé	pro děti	stomatologa
ORP Chrudim	43	34	49	21	44
v tom obce:					
Běstvina	1	-	-	-	-
Biskupice	-	-	-	-	-
Bítovany	1	-	-	-	-
Bojanov	1	1	1	-	-
Bor u Skutče	-	-	-	-	-
Bořice	-	-	-	-	-
Bousov	-	-	-	-	-
Bylany	1	-	-	-	-
Ctětín	-	-	-	-	-
Čankovice	-	-	1	-	-
České Lhotice	-	-	-	-	-
Dolní Bezděkov	-	-	-	-	-
Dřenice	-	-	-	-	-
Dvakačovice	-	-	-	-	-
Heřmanův Městec	2	1	7	2	3
Hluboká	-	-	-	-	-
Hodonín	-	-	-	-	-
Honbice	-	-	-	-	-
Horka	-	-	-	-	-
Horní Bradlo	1	1	-	-	-
Hošťalovice	-	-	-	-	-
Hrochův Týnec	1	1	2	1	1
Hroubovice	1	-	-	-	-
Chrast	1	1	3	1	2
Chroustovice	1	1	1	1	1
Chrudim	7	6	16	6	21
Jenišovice	-	-	-	-	-
Klešice	-	-	-	-	-
Kněžice	-	-	-	-	-
Kočí	-	-	-	-	-
Kostelec u H. Městce	-	-	-	-	-
Krásné	-	-	-	-	-
Křižanovice	-	-	-	-	-
Lány	-	-	-	-	-
Leštinka	-	-	-	-	-
Libkov	-	-	-	-	-
Liboměřice	-	-	-	-	-
Licibořice	1	-	1	-	-
Lipovec	-	-	-	-	-
Lozice	-	-	-	-	-
Lukavice	-	1	-	-	-
Luže	1	1	1	1	1
Míčov-Sušice	-	-	-	-	-
Mladoňovice	1	-	-	-	-
Morašice	-	1	-	-	-

Tab. 1.4 Vybavenost obcí (počet zařízení k 31. 12. 2006)

dokončení

	Školství ¹⁾		Zdravotnictví ²⁾		
	mateřská škola	základní škola	ordinace praktického lékaře		
			pro dospělé	pro děti	stomatologa
Mrákotín	-	-	-	-	-
Nabočany	-	-	-	-	-
Načešice	1	-	-	-	-
Nasavrky	1	1	1	1	1
Orel	1	1	-	-	-
Ostrov	-	-	-	-	-
Perálec	1	1	-	-	-
Podhořany u Ronova	-	-	-	-	-
Prachovice	1	1	1	1	1
Proseč	1	1	1	1	1
Prosetín	1	1	-	-	-
Předhradí	1	-	-	-	-
Přestavky	-	-	-	-	-
Rabštejská Lhota	1	1	-	-	-
Ronov nad Doubr.	1	1	1	1	1
Rosice	1	1	-	-	-
Rozhovice	-	-	-	-	-
Řestoky	1	-	-	-	-
Seč	1	1	1	1	1
Skuteč	3	3	4	1	4
Slatiňany	2	1	3	2	3
Smrček	-	-	-	-	-
Sobětuchy	-	-	-	-	-
Stolany	1	1	-	-	-
Střemošice	-	-	-	-	-
Svídnice	-	-	-	-	-
Trojovice	-	-	-	-	-
Třemošnice	1	1	2	1	2
Třibřichy	-	-	1	-	-
Tuněchody	1	1	-	-	-
Úherčice	-	-	-	-	-
Úhřetice	1	-	-	-	-
Vápenný Podol	-	-	-	-	-
Vejvanovice	-	1	-	-	-
Vrbatův Kostelec	-	-	-	-	-
Vyžice	-	-	-	-	-
Zaječice	-	1	1	-	1
Zájezdec	-	-	-	-	-
Zderaz	-	-	-	-	-
Žlebské Chvalovice	-	-	-	-	-
Žumberk	-	-	-	-	-

¹⁾ školní rok 2005/2006

²⁾ včetně detašovaných pracovišť

ORP CHRUDIM
Tab. 1.5 Bilance obyvatel v roce 2006

	Živě narození	Zemřelí	Přistě-hovalí	Vystě-hovalí	Přírůstek (úbytek)			Stav k 31. 12.	Sňatky	Rozvody
					přiro-zený	stěho-váním	celkový			
ORP Chrudim	816	858	¹⁾ 1 295	¹⁾ 1 039	-42	256	214	81 988	378	197
v tom obce:										
Běstvína	4	3	11	10	1	1	2	493	-	-
Biskupice	-	1	2	2	-1	-	-1	47	-	1
Bítovany	6	3	13	10	3	3	6	412	1	1
Bojanov	4	7	13	9	-3	4	1	650	4	1
Bor u Skutče	-	1	2	4	-1	-2	-3	177	-	-
Bořice	-	2	2	5	-2	-3	-5	167	1	-
Bousov	-	2	2	2	-2	-	-2	209	1	-
Bylany	3	6	11	10	-3	1	-2	343	2	-
Ctětín	6	3	13	6	3	7	10	270	2	1
Čankovice	2	5	15	16	-3	-1	-4	323	3	1
České Lhotice	-	-	5	5	-	-	-	102	1	1
Dolní Bezděkov	1	1	8	5	-	3	3	197	-	-
Dřenice	3	5	11	6	-2	5	3	327	3	1
Dvakačovice	2	4	6	2	-2	4	2	178	2	1
Heřmanův Městec	46	86	169	89	-40	80	40	4 970	20	16
Hluboká	2	4	11	6	-2	5	3	224	1	-
Hodonín	3	-	7	1	3	6	9	88	-	-
Honbice	1	4	11	7	-3	4	1	199	-	-
Horka	4	6	6	5	-2	1	-1	404	3	-
Horní Bradlo	4	9	8	7	-5	1	-4	452	-	-
Hošťalovice	2	-	1	2	2	-1	1	133	1	1
Hrochův Týnec	29	19	55	58	10	-3	7	1 892	3	6
Hroubovice	2	2	17	11	-	6	6	338	1	-
Chrast	34	31	83	74	3	9	12	3 202	17	6
Chroustovice	8	10	34	31	-2	3	1	1 224	2	3
Chrudim	241	207	509	566	34	-57	-23	23 362	108	56
Jenišovice	3	4	14	16	-1	-2	-3	437	1	-
Klešice	3	1	16	11	2	5	7	339	3	-
Kněžice	1	3	2	4	-2	-2	-4	147	-	1
Kočí	10	3	20	30	7	-10	-3	559	-	3
Kostelec u H. Městce	3	2	14	9	1	5	6	304	-	-
Krásné	2	-	11	9	2	2	4	151	-	-
Křižanovice	-	-	4	5	-	-1	-1	113	1	1
Lány	4	2	16	3	2	13	15	250	-	1
Leštinka	1	1	6	7	-	-1	-1	128	-	-
Libkov	2	-	1	5	2	-4	-2	92	-	-
Liboměřice	4	1	6	1	3	5	8	139	1	-
Licibořice	2	-	5	5	2	-	2	237	-	-
Lipovec	-	4	8	4	-4	4	-	213	-	-
Lozice	-	4	11	4	-4	7	3	159	-	-
Lukavice	9	15	54	14	-6	40	34	880	5	2
Luže	22	24	80	87	-2	-7	-9	2 594	13	4
Míčov-Sušice	1	6	4	3	-5	1	-4	270	1	1
Mladoňovice	1	9	9	11	-8	-2	-10	327	1	-
Morašice	4	5	16	5	-1	11	10	533	5	1
Mrákotín	5	5	14	7	-	7	7	363	-	1
Nabočany	1	3	4	3	-2	1	-1	116	-	-
Načešice	5	7	16	12	-2	4	2	526	2	3
Nasavrky	19	13	51	39	6	12	18	1 622	8	4

Tab. 1.5 Bilance obyvatel v roce 2006

dokončení

	Živě narození	Zemřelí	Přistě-hovalí	Vystě-hovalí	Přírůstek (úbytek)			Stav k 31. 12.	Sňatky	Rozvody
					přiro-zený	stěho-váním	celkový			
Orel	5	14	14	16	-9	-2	-11	674	4	4
Ostrov	4	1	10	10	3	-	3	171	-	1
Perálec	2	4	3	4	-2	-1	-3	237	3	-
Podhořany u Ronova	6	2	5	11	4	-6	-2	289	1	-
Prachovice	10	11	44	56	-1	-12	-13	1 487	13	3
Proseč	20	21	50	60	-1	-10	-11	2 103	9	2
Prosetín	10	7	17	6	3	11	14	809	5	2
Předhradí	3	12	17	15	-9	2	-7	468	-	1
Přestavky	3	2	15	12	1	3	4	209	1	1
Rabštejská Lhota	13	9	11	7	4	4	8	666	2	3
Ronov nad Doubr.	11	14	69	66	-3	3	-	1 710	12	2
Rosice	13	8	27	32	5	-5	-	1 345	9	3
Rozhovice	7	4	10	4	3	6	9	250	-	1
Řestoky	7	10	26	13	-3	13	10	458	1	-
Seč	18	16	35	75	2	-40	-38	1 647	11	6
Skuteč	59	61	110	93	-2	17	15	5 319	31	17
Slatiňany	37	34	109	76	3	33	36	4 031	30	11
Smrček	2	2	11	1	-	10	10	110	-	-
Sobětuchy	4	6	34	27	-2	7	5	622	1	1
Stolany	2	1	10	2	1	8	9	361	1	-
Střemošice	2	2	2	2	-	-	-	195	1	-
Svidnice	4	4	9	14	-	-5	-5	402	2	-
Trojovice	4	-	1	3	4	-2	2	182	-	-
Třemošnice	24	33	105	76	-9	29	20	3 286	13	7
Třibřichy	3	4	1	10	-1	-9	-10	283	-	2
Tuněchody	2	10	7	20	-8	-13	-21	565	3	-
Úherčice	-	1	8	-	-1	8	7	115	-	1
Úhřetice	8	6	25	14	2	11	13	470	-	2
Vápenný Podol	1	-	5	5	1	-	1	207	-	1
Vejvanovice	3	4	5	4	-1	1	-	285	-	-
Vrbatův Kostelec	3	7	10	9	-4	1	-3	323	1	1
Vyžice	2	2	4	3	-	1	1	161	-	1
Zaječice	7	6	35	20	1	15	16	958	4	2
Zájezdec	1	2	9	1	-1	8	7	115	2	1
Zderaz	6	-	8	6	6	2	8	291	1	2
Žlebské Chvalovice	-	-	1	2	-	-1	-1	76	-	-
Žumberk	1	5	9	4	-4	5	1	226	-	1

¹⁾ stěhování přes hranice správního obvodu

ORP CHRUDIM
Tab. 1.6 Počet obyvatel podle věkových skupin k 31. 12. 2006

	Celkem	v tom ve věku									Index stáří ¹⁾
		0 - 14 let			15 - 64 let			65 a více let			
		celkem	muži	ženy	celkem	muži	ženy	celkem	muži	ženy	
ORP Chrudim	81 988	12 328	6 367	5 961	57 554	29 141	28 413	12 106	4 808	7 298	98,2
v tom obce:											
Běstvina	493	74	41	33	324	174	150	95	36	59	128,4
Biskupice	47	7	2	5	33	15	18	7	1	6	100,0
Bítovany	412	55	25	30	292	154	138	65	25	40	118,2
Bojanov	650	82	41	41	433	221	212	135	56	79	164,6
Bor u Skutče	177	29	18	11	118	59	59	30	13	17	103,4
Bořice	167	27	15	12	108	58	50	32	15	17	118,5
Bousov	209	24	12	12	148	81	67	37	13	24	154,2
Bylany	343	77	46	31	230	113	117	36	12	24	46,8
Ctětín	270	41	22	19	166	87	79	63	23	40	153,7
Čankovice	323	43	25	18	229	124	105	51	22	29	118,6
České Lhotice	102	11	5	6	68	37	31	23	9	14	209,1
Dolní Bezděkov	197	40	19	21	133	63	70	24	10	14	60,0
Dřenice	327	55	21	34	223	109	114	49	21	28	89,1
Dvakačovice	178	23	9	14	125	75	50	30	12	18	130,4
Heřmanův Městec	4 970	706	345	361	3 459	1 720	1 739	805	296	509	114,0
Hluboká	224	19	9	10	160	92	68	45	17	28	236,8
Hodonín	88	17	7	10	62	33	29	9	4	5	52,9
Honbice	199	35	15	20	141	80	61	23	10	13	65,7
Horka	404	54	30	24	277	132	145	73	28	45	135,2
Horní Bradlo	452	42	22	20	323	172	151	87	34	53	207,1
Hošťalovice	133	15	8	7	84	49	35	34	14	20	226,7
Hrochův Týnec	1 892	355	175	180	1 284	673	611	253	105	148	71,3
Hroubovice	338	52	28	24	221	114	107	65	25	40	125,0
Chrast	3 202	490	241	249	2 212	1 111	1 101	500	185	315	102,0
Chroustovice	1 224	197	91	106	867	435	432	160	61	99	81,2
Chrudim	23 362	3 458	1 839	1 619	16 575	8 140	8 435	3 329	1 349	1 980	96,3
Jenišovice	437	57	27	30	320	182	138	60	25	35	105,3
Klešice	339	58	31	27	244	130	114	37	14	23	63,8
Kněžice	147	18	10	8	104	50	54	25	12	13	138,9
Kočí	559	75	32	43	413	200	213	71	30	41	94,7
Kostelec u H. Městce	304	53	30	23	220	115	105	31	12	19	58,5
Krásné	151	28	16	12	85	37	48	38	19	19	135,7
Křížanovice	113	18	9	9	74	37	37	21	8	13	116,7
Lány	250	51	25	26	170	80	90	29	11	18	56,9
Leštinka	128	15	4	11	96	55	41	17	7	10	113,3
Libkov	92	17	7	10	54	28	26	21	10	11	123,5
Liboměřice	139	18	11	7	97	53	44	24	11	13	133,3
Licibořice	237	37	18	19	165	79	86	35	14	21	94,6
Lipovec	213	19	6	13	145	67	78	49	20	29	257,9
Lozice	159	29	19	10	112	60	52	18	7	11	62,1
Lukavice	880	131	65	66	644	358	286	105	44	61	80,2
Luže	2 594	372	191	181	1 837	956	881	385	144	241	103,5
Míčov-Sušice	270	25	17	8	196	105	91	49	22	27	196,0
Mladoňovice	327	52	31	21	232	126	106	43	18	25	82,7
Morašice	533	84	43	41	355	188	167	94	39	55	111,9
Mrákotín	363	65	41	24	251	125	126	47	19	28	72,3
Nabočany	116	24	7	17	76	42	34	16	7	9	66,7
Načešice	526	77	39	38	387	191	196	62	24	38	80,5
Nasavrky	1 622	261	118	143	1 136	579	557	225	86	139	86,2

Tab. 1.6 Počet obyvatel podle věkových skupin k 31. 12. 2006

dokončení

	Celkem	v tom ve věku									Index stáří ¹⁾
		0 - 14 let			15 - 64 let			65 a více let			
		celkem	muži	ženy	celkem	muži	ženy	celkem	muži	ženy	
Orel	674	82	45	37	485	251	234	107	43	64	130,5
Ostrov	171	36	26	10	115	58	57	20	8	12	55,6
Perálec	237	34	21	13	172	86	86	31	11	20	91,2
Podhořany u Ronova	289	37	16	21	185	102	83	67	27	40	181,1
Prachovice	1 487	235	119	116	1 082	569	513	170	67	103	72,3
Proseč	2 103	373	185	188	1 425	717	708	305	129	176	81,8
Prosetín	809	126	63	63	562	280	282	121	52	69	96,0
Předhradí	468	64	31	33	316	173	143	88	34	54	137,5
Přestavky	209	42	27	15	150	80	70	17	5	12	40,5
Rabštejnská Lhota	666	115	62	53	484	234	250	67	28	39	58,3
Ronov nad Doubr.	1 710	246	119	127	1 204	614	590	260	104	156	105,7
Rosice	1 345	213	107	106	966	492	474	166	62	104	77,9
Rozhovice	250	34	19	15	176	88	88	40	18	22	117,6
Řestoky	458	63	34	29	332	165	167	63	29	34	100,0
Seč	1 647	234	133	101	1 141	579	562	272	102	170	116,2
Skuteč	5 319	859	445	414	3 683	1 862	1 821	777	290	487	90,5
Slatiňany	4 031	576	296	280	2 853	1 441	1 412	602	256	346	104,5
Smrček	110	16	8	8	77	43	34	17	6	11	106,3
Sobětuchy	622	88	46	42	480	261	219	54	21	33	61,4
Stolany	361	49	23	26	269	143	126	43	16	27	87,8
Sťemošice	195	20	9	11	130	66	64	45	17	28	225,0
Svídnice	402	57	32	25	273	143	130	72	25	47	126,3
Trojovice	182	28	18	10	119	55	64	35	17	18	125,0
Třemošnice	3 286	460	248	212	2 402	1 257	1 145	424	168	256	92,2
Třibřichy	283	42	25	17	199	93	106	42	18	24	100,0
Tuněchody	565	93	40	53	390	199	191	82	29	53	88,2
Úherčice	115	11	7	4	76	38	38	28	15	13	254,5
Úhřetice	470	73	34	39	327	157	170	70	26	44	95,9
Vápenný Podol	207	29	12	17	148	73	75	30	11	19	103,4
Vejvanovice	285	44	27	17	204	108	96	37	16	21	84,1
Vrbatův Kostelec	323	40	19	21	225	127	98	58	24	34	145,0
Vyžice	161	26	11	15	92	46	46	43	17	26	165,4
Zaječice	958	153	89	64	645	335	310	160	67	93	104,6
Zájezdec	115	24	11	13	73	40	33	18	5	13	75,0
Zderaz	291	56	32	24	192	101	91	43	15	28	76,8
Žlebské Chvalovice	76	6	2	4	42	26	16	28	10	18	466,7
Žumberk	226	32	18	14	152	75	77	42	21	21	131,3

¹⁾ počet osob ve věku 65 a více let na 100 dětí do 14 let

ORP CHRUDIM
Tab. 1.7 Nezaměstnanost k 31. 12. 2006

(podle MPSV)

	Ekonomicky aktivní ¹⁾	Uchazeči o zaměstnání neumístění celkem	z toho v %				Volná pracovní místa celkem	Počet uchazečů na 1 volné pracovní místo	Míra nezaměstnanosti ²⁾	
			dosažitelní	ženy	absolventi škol	občané se zdravotním postižením			k 31. 12. 2005	k 31. 12. 2006
ORP Chrudim	40 348	3 400	94,2	52,2	7,4	20,5	839	4,1	9,0	7,9
v tom obce:										
Běstvína	230	30	86,7	66,7	6,7	23,3	-	x	10,4	11,3
Biskupice	21	5	100,0	60,0	-	40,0	-	x	33,3	23,8
Bítovany	192	11	100,0	72,7	-	9,1	-	x	9,9	5,7
Bojanov	291	23	82,6	65,2	8,7	4,3	-	x	10,3	6,5
Bor u Skutče	70	5	100,0	20,0	-	-	1	5,0	10,0	7,1
Bořice	74	6	100,0	16,7	-	83,3	1	6,0	6,8	8,1
Bousov	110	3	100,0	66,7	-	-	-	x	4,5	2,7
Bylany	168	9	100,0	44,4	-	66,7	6	1,5	10,1	5,4
Ctětín	98	11	90,9	54,5	-	18,2	-	x	18,4	10,2
Čankovice	172	24	87,5	45,8	-	20,8	-	x	11,0	12,2
České Lhotice	43	5	100,0	-	40,0	20,0	1	5,0	7,0	11,6
Dolní Bezděkov	82	4	100,0	-	25,0	50,0	-	x	9,8	4,9
Dřevnice	148	12	100,0	33,3	-	8,3	2	6,0	8,8	8,1
Dvakačovice	69	13	92,3	46,2	7,7	38,5	1	13,0	18,8	17,4
Heřmanův Městec	2 406	191	94,2	50,3	8,4	24,6	67	2,9	8,4	7,5
Hluboká	86	7	100,0	57,1	-	28,6	1	7,0	11,6	8,1
Hodonín	47	6	100,0	33,3	16,7	16,7	-	x	14,9	12,8
Honbice	85	28	96,4	35,7	3,6	32,1	-	x	36,5	31,8
Horka	168	18	94,4	50,0	11,1	11,1	-	x	11,3	10,1
Horní Bradlo	243	51	96,1	66,7	-	15,7	-	x	17,3	20,2
Hošťalovice	56	5	100,0	40,0	-	-	-	x	14,3	8,9
Hrochův Týnec	973	126	94,4	43,7	5,6	25,4	6	21,0	13,1	12,2
Hroubovice	135	15	86,7	33,3	-	-	-	x	10,4	9,6
Chrast	1 548	167	94,6	47,3	6,0	21,0	22	7,6	11,5	10,2
Chroustovice	639	69	94,2	55,1	15,9	24,6	9	7,7	10,0	10,2
Chrudim	12 221	876	95,0	55,6	6,5	18,3	337	2,6	7,6	6,8
Jenišovice	247	13	92,3	38,5	15,4	23,1	1	13,0	6,5	4,9
Klešice	135	10	100,0	50,0	10,0	-	-	x	8,1	7,4
Kněžice	72	5	100,0	60,0	20,0	40,0	-	x	9,7	6,9
Kočí	282	36	97,2	44,4	16,7	30,6	-	x	11,7	12,4
Kostelec u H. Městce	140	12	83,3	75,0	16,7	41,7	-	x	7,1	7,1
Krásné	62	11	90,9	63,6	9,1	9,1	-	x	19,4	16,1
Křižanovice	51	3	100,0	66,7	-	33,3	1	3,0	9,8	5,9
Lány	100	9	77,8	55,6	-	11,1	-	x	7,0	7,0
Leštinka	73	4	75,0	-	25,0	25,0	1	4,0	6,8	4,1
Libkov	50	9	100,0	77,8	11,1	22,2	-	x	12,0	18,0
Liboměřice	63	1	100,0	-	-	-	2	0,5	1,6	1,6
Licibořice	128	4	100,0	50,0	-	50,0	3	1,3	5,5	3,1
Lipovec	91	10	90,0	50,0	-	20,0	-	x	8,8	9,9
Lozice	81	5	100,0	-	-	80,0	-	x	4,9	6,2
Lukavice	381	34	82,4	58,8	2,9	35,3	4	8,5	9,4	7,3
Luže	1 260	82	91,5	50,0	9,8	17,1	29	2,8	9,0	6,0
Míčov-Sušice	136	7	100,0	57,1	-	85,7	-	x	8,8	5,1
Mladoňovice	180	10	100,0	90,0	10,0	20,0	1	10,0	3,9	5,6
Morašice	278	18	88,9	50,0	11,1	33,3	-	x	5,8	5,8

Tab. 1.7 Nezaměstnanost k 31. 12. 2006
(podle MPSV)

dokončení

	Ekonomicky aktivní ¹⁾	Uchazeči o zaměstnání neumístění celkem	z toho v %				Volná pracovní místa celkem	Počet uchazečů na 1 volné pracovní místo	Míra nezaměstnanosti ²⁾	
			dosažitelní	ženy	absolventi škol	občané se zdravotním postižením			k 31. 12. 2005	k 31. 12. 2006
Mrákovín	170	9	88,9	44,4	11,1	22,2	1	9,0	10,0	4,7
Nabočany	59	6	83,3	66,7	-	33,3	1	6,0	8,5	8,5
Načešice	278	24	87,5	70,8	4,2	25,0	-	x	7,6	7,6
Nasavrky	688	85	91,8	61,2	5,9	21,2	5	17,0	12,4	11,3
Orel	326	23	95,7	47,8	17,4	17,4	79	0,3	7,1	6,7
Ostrov	95	9	100,0	44,4	11,1	33,3	-	x	9,5	9,5
Perálec	116	8	100,0	50,0	12,5	-	2	4,0	10,3	6,9
Podhořany u Ronova	148	10	100,0	40,0	-	20,0	-	x	13,5	6,8
Prachovice	746	96	89,6	50,0	5,2	20,8	12	8,0	12,7	11,5
Proseč	933	52	94,2	44,2	5,8	26,9	64	0,8	7,0	5,3
Prosetín	368	26	96,2	53,8	11,5	7,7	4	6,5	7,6	6,8
Předhradí	184	24	100,0	45,8	8,3	8,3	3	8,0	10,9	13,0
Přestavky	111	16	87,5	50,0	-	12,5	-	x	11,7	12,6
Rabštejnská Lhota	288	19	100,0	47,4	15,8	10,5	-	x	8,3	6,6
Ronov nad Doubr.	775	64	90,6	56,3	12,5	21,9	12	5,3	8,9	7,5
Rosice	630	73	94,5	56,2	6,8	20,5	-	x	11,9	11,0
Rozhovice	121	15	100,0	80,0	20,0	20,0	1	15,0	9,1	12,4
Řestoky	224	15	93,3	53,3	6,7	13,3	-	x	5,4	6,3
Seč	828	107	96,3	49,5	6,5	11,2	3	35,7	11,1	12,4
Skuteč	2 599	170	97,6	46,5	7,1	19,4	65	2,6	9,3	6,4
Slatiňany	1 912	122	91,8	49,2	6,6	15,6	33	3,7	7,2	5,9
Smrček	62	9	88,9	33,3	-	22,2	-	x	9,7	12,9
Sobětuchy	289	20	100,0	55,0	5,0	20,0	1	20,0	13,1	6,9
Stolany	186	19	94,7	42,1	10,5	36,8	2	9,5	8,6	9,7
Střemošice	85	4	100,0	50,0	-	25,0	-	x	8,2	4,7
Svídnice	178	14	92,9	35,7	7,1	21,4	2	7,0	5,6	7,3
Trojovice	87	11	90,9	72,7	18,2	45,5	-	x	10,3	11,5
Třemošnice	1 704	159	95,6	58,5	15,7	18,9	37	4,3	8,0	8,9
Třibřichy	135	16	93,8	50,0	12,5	18,8	-	x	8,1	11,1
Tuněchody	289	16	93,8	50,0	6,3	37,5	4	4,0	9,3	5,2
Úherčice	46	2	50,0	50,0	-	-	-	x	8,7	2,2
Úhřetice	220	20	95,0	55,0	-	20,0	-	x	10,0	8,6
Vápenný Podol	89	15	100,0	60,0	-	13,3	2	7,5	16,9	16,9
Vežvanovice	142	13	84,6	46,2	-	23,1	2	6,5	8,5	7,7
Vrbatův Kostelec	176	19	89,5	52,6	-	21,1	-	x	7,4	9,7
Vyžice	62	2	100,0	50,0	-	-	-	x	9,7	3,2
Zaječice	490	56	96,4	39,3	7,1	23,2	4	14,0	11,6	11,0
Zájezdec	49	8	100,0	62,5	-	12,5	-	x	12,2	16,3
Zderaz	144	9	100,0	88,9	11,1	22,2	1	9,0	10,4	6,3
Žlebské Chvalovice	34	4	100,0	25,0	-	-	-	x	11,8	11,8
Žumberk	97	8	100,0	25,0	-	62,5	3	2,7	16,5	8,2

¹⁾ podle Sčítání lidu, domů a bytů k 1. 3. 2001

²⁾ míra nezaměstnanosti je vypočtena jako podíl dosažitelných uchazečů o zaměstnání a obyvatel ekonomicky aktivních (podle sčítání lidu, domů a bytů k 1. 3. 2001)

Tab. 1.8 Ekonomické subjekty se sídlem na území obcí k 31. 12. 2006

	Ekonomické subjekty celkem	podle právní formy					podle vybraných odvětví			
		fyzické osoby	z toho		právníkové osoby	z toho obchodní společnosti	zemědělství, lesnictví	průmysl	stavebnictví	obchod
			živnostníci ¹⁾	samostatně hospodařící rolníci ²⁾						
ORP Chrudim	16 739	13 616	11 839	898	3 123	1 211	1 338	2 608	2 468	4 146
v tom obce:										
Běstvina	90	80	63	15	10	3	22	12	18	15
Biskupice	10	8	5	3	2	-	5	-	1	2
Bítovany	71	64	53	4	7	1	6	13	5	19
Bojanov	102	80	55	20	22	4	26	15	7	14
Bor u Skutče	28	22	17	3	6	2	4	3	1	6
Bořice	29	22	14	7	7	3	8	1	3	9
Bousov	35	31	23	6	4	1	7	5	3	7
Bylany	102	71	60	7	31	11	11	19	22	15
Ctětín	45	41	26	12	4	-	12	7	3	10
Čankovice	57	46	36	9	11	-	12	3	14	11
České Lhotice	28	23	15	6	5	-	9	5	3	4
Dolní Bezděkov	38	35	28	7	3	1	7	14	4	5
Dřenice	56	50	47	1	6	2	4	16	10	10
Dvakačovice	40	26	24	1	14	2	1	7	10	7
Heřmanův Městec	952	783	713	25	169	82	42	154	136	248
Hluboká	33	28	27	1	5	-	7	4	10	4
Hodonín	15	13	11	2	2	-	2	2	1	6
Honbice	22	18	12	6	4	-	6	4	2	2
Horka	73	56	40	7	17	9	7	14	12	12
Horní Bradlo	95	80	68	7	15	5	20	13	12	26
Hošťalovice	26	20	14	4	6	1	5	4	3	7
Hrochův Týnec	365	305	259	25	60	26	33	57	64	103
Hroubovice	59	54	50	4	5	1	6	10	17	9
Chrast	588	509	450	25	79	34	40	101	106	132
Chroustovice	255	203	155	34	52	19	41	39	33	57
Chrudim	5 567	4 394	3 899	118	1 173	559	164	763	657	1 562
Jenišovice	83	73	61	7	10	1	11	20	14	17
Klešice	72	66	54	10	6	3	12	5	23	15
Kněžice	28	21	18	3	7	2	4	4	4	8
Kočí	111	93	82	8	18	5	13	13	21	27
Kostelec u H. Městce	58	54	47	6	4	1	11	13	7	12
Krásné	33	23	23	-	10	3	2	3	5	3
Křižanovice	20	17	12	4	3	-	4	3	1	5
Lány	52	43	30	11	9	1	12	3	8	12
Leštinka	34	31	25	3	3	-	3	5	8	4
Libkov	15	12	9	1	3	-	3	3	4	-
Liboměřice	35	26	16	9	9	2	12	6	1	6
Licibořice	62	53	40	11	9	2	11	13	7	12
Lipovec	25	21	16	4	4	-	4	4	7	1
Lozice	30	22	19	3	8	1	6	6	4	6
Lukavice	151	130	103	17	21	6	28	26	17	32
Luže	533	410	373	18	123	19	31	78	115	146
Míčov-Sušice	41	35	28	6	6	1	8	11	2	5
Mladoňovice	78	64	35	27	14	3	44	7	6	4
Morašice	120	96	74	17	24	11	23	24	19	19
Mrákotín	72	63	53	6	9	4	10	17	9	13
Nabočany	11	8	7	-	3	-	1	-	-	3

Tab. 1.8 Ekonomické subjekty se sídlem na území obcí k 31. 12. 2006

dokončení

	Ekonomické subjekty celkem	podle právní formy					podle vybraných odvětví			
		fyzické osoby	z toho		právnícké osoby	z toho obchodní společnosti	zemědělství, lesnictví	průmysl	stavebnictví	obchod
			živnostníci ¹⁾	samostatně hospodařící rolníci ²⁾						
Načešice	120	104	83	20	16	6	29	16	19	22
Nasavrky	306	244	215	12	62	17	28	37	44	70
Orel	123	111	107	3	12	6	5	29	19	34
Ostrov	40	36	30	4	4	1	4	5	5	12
Perálec	54	41	37	2	13	9	3	12	7	15
Podhořany u Ronova	56	47	42	5	9	3	6	12	10	12
Prachovice	301	173	161	1	128	21	12	38	95	41
Proseč	341	287	252	17	54	19	40	56	53	94
Prosetín	144	124	110	6	20	7	9	31	22	32
Předhradí	88	75	65	3	13	1	10	16	16	16
Přestavky	34	30	23	5	4	-	5	6	9	4
Rabštejská Lhota	149	139	125	8	10	4	16	25	22	31
Ronov nad Doubr.	276	218	195	13	58	21	28	43	35	68
Rosice	208	174	161	10	34	11	20	44	37	44
Rozhovice	48	43	37	4	5	-	5	7	9	8
Řestoky	87	80	61	13	7	3	15	15	21	14
Seč	360	305	253	30	55	22	47	46	43	85
Skuteč	1 005	848	737	60	157	68	76	155	188	254
Slatiňany	849	697	634	23	152	75	43	160	115	239
Smrček	23	18	16	2	5	-	2	2	8	6
Sobětuchy	155	112	92	13	43	9	17	23	41	37
Stolany	79	68	49	17	11	1	21	10	12	15
Střemošice	36	30	26	3	6	4	7	6	4	11
Svídnice	77	64	57	4	13	6	7	19	13	14
Trojovice	35	30	22	7	5	1	7	3	6	8
Třemošnice	586	490	439	30	96	43	41	105	71	157
Třebířichy	46	41	38	2	5	-	2	14	7	10
Tuněchody	94	76	63	5	18	3	8	21	10	17
Úherčice	14	10	8	1	4	1	2	1	4	1
Úhřetice	83	67	56	5	16	4	5	22	6	14
Vápenný Podol	31	24	21	3	7	-	7	2	11	3
Vejvanovice	50	46	40	4	4	-	4	9	8	12
Vrbatův Kostelec	64	59	49	10	5	-	10	15	11	13
Vyžice	26	21	18	2	5	2	4	2	2	7
Zaječice	183	158	139	12	25	7	16	34	34	44
Zájezdec	15	12	11	1	3	-	1	1	2	6
Zderaz	47	37	34	2	10	4	9	6	3	13
Žlebské Chvalovice	11	9	8	-	2	-	1	-	1	1
Žumberk	50	45	36	6	5	1	6	11	6	10

¹⁾ soukromí podnikatelé podnikající podle živnostenského zákona zapsaní i nezapsaní do obchodního rejstříku

²⁾ včetně zemědělských podnikatelů

Tab. 1.9 Bytová výstavba v letech 2001 - 2006

	Dokončené byty							
	v letech 2001 - 2003				v letech 2004 - 2006			
	celkem	z toho			celkem	z toho		
		v nových rodinných domech	v nových bytových domech	v nástav- bách, vestavbách, přístavbách		v nových rodinných domech	v nových bytových domech	v nástav- bách, vestavbách, přístavbách
ORP Chrudim	580	275	104	80	746	324	228	84
v tom obce:								
Běstvina	-	-	-	-	4	4	-	-
Biskupice	-	-	-	-	-	-	-	-
Bítovany	1	1	-	-	1	1	-	-
Bojanov	5	4	-	1	1	1	-	-
Bor u Skutče	-	-	-	-	-	-	-	-
Bořice	2	2	-	-	1	1	-	-
Bousov	1	-	-	1	-	-	-	-
Bylany	3	2	-	1	2	2	-	-
Ctětín	-	-	-	-	2	2	-	-
Čankovice	-	-	-	-	-	-	-	-
České Lhotice	1	1	-	-	-	-	-	-
Dolní Bezděkov	2	-	-	2	3	2	-	1
Dřenice	-	-	-	-	7	4	-	3
Dvakačovice	2	2	-	-	2	2	-	-
Heřmanův Městec	51	18	-	11	66	12	25	12
Hluboká	-	-	-	-	-	-	-	-
Hodonín	1	1	-	-	-	-	-	-
Honbice	-	-	-	-	1	-	-	1
Horka	-	-	-	-	1	1	-	-
Horní Bradlo	-	-	-	-	-	-	-	-
Hošťalovice	-	-	-	-	-	-	-	-
Hrochův Týnec	9	9	-	-	10	9	-	1
Hroubovice	2	2	-	-	1	-	-	1
Chrast	34	6	-	1	16	7	-	2
Chroustovice	5	4	-	1	21	5	-	-
Chrudim	79	43	24	8	184	43	128	8
Jenišovice	1	1	-	-	3	2	-	1
Klešice	4	2	-	2	15	12	-	1
Kněžice	1	-	-	1	1	1	-	-
Kočí	8	6	-	2	4	3	-	1
Kostelec u H. Městce	2	2	-	-	5	4	-	1
Krásné	1	1	-	-	-	-	-	-
Křižanovice	1	-	-	1	1	1	-	-
Lány	2	1	-	1	4	3	-	1
Leštinka	-	-	-	-	1	-	-	1
Libkov	-	-	-	-	1	-	-	-
Liboměřice	-	-	-	-	-	-	-	-
Licibořice	1	1	-	-	-	-	-	-
Lipovec	-	-	-	-	-	-	-	-
Lozice	2	1	-	-	-	-	-	-
Lukavice	14	8	5	1	6	6	-	-
Luže	19	6	-	5	29	9	17	3
Míčov-Sušice	2	2	-	-	-	-	-	-
Mladoňovice	-	-	-	-	-	-	-	-
Morašice	13	10	-	3	10	7	-	3

Tab. 1.9 Bytová výstavba v letech 2001 - 2006

dokončení

	Dokončené byty							
	v letech 2001 - 2003				v letech 2004 - 2006			
	celkem	z toho			celkem	z toho		
		v nových rodinných domech	v nových bytových domech	v nástav- bách, vestavbách, přístavbách		v nových rodinných domech	v nových bytových domech	v nástav- bách, vestavbách, přístavbách
Mrákotín	-	-	-	-	-	-	-	-
Nabočany	-	-	-	-	-	-	-	-
Načešice	-	-	-	-	-	-	-	-
Nasavrky	73	24	18	2	21	12	-	-
Orel	4	3	-	1	5	4	-	1
Ostrov	2	2	-	-	1	1	-	-
Perálec	-	-	-	-	1	-	-	1
Podhořany u Ronova	-	-	-	-	1	-	-	1
Prachovice	3	2	-	1	1	1	-	-
Proseč	34	12	-	6	68	62	-	2
Prosetín	1	-	-	1	3	1	-	2
Předhradí	-	-	-	-	-	-	-	-
Přestavky	2	2	-	-	1	1	-	-
Rabštejská Lhota	7	6	-	1	7	6	-	1
Ronov nad Doubr.	25	20	-	1	35	9	-	2
Rosice	3	2	-	1	7	6	-	1
Rozhovice	2	-	-	2	3	1	-	2
Řestoky	1	-	-	-	2	2	-	-
Seč	-	-	-	-	6	6	-	-
Skuteč	42	10	27	5	47	16	28	3
Slatiňany	60	20	30	10	56	12	30	9
Smrček	-	-	-	-	-	-	-	-
Sobětuchy	8	8	-	-	5	4	-	1
Stolany	2	1	-	1	3	2	-	1
Střemošice	-	-	-	-	2	-	-	2
Svídnice	3	2	-	1	2	2	-	-
Trojovice	2	1	-	1	-	-	-	-
Třemošnice	9	8	-	1	45	14	-	11
Třebřichy	-	-	-	-	2	1	-	1
Tuněchody	12	6	-	1	1	1	-	-
Úherčice	2	2	-	-	2	2	-	-
Úhřetice	2	-	-	-	1	1	-	-
Vápenný Podol	4	3	-	-	1	1	-	-
Vejvanovice	2	1	-	1	1	1	-	-
Vrbatův Kostelec	-	-	-	-	3	3	-	-
Vyžice	2	1	-	1	4	3	-	1
Zaječice	3	3	-	-	4	4	-	-
Zájezdec	-	-	-	-	-	-	-	-
Zderaz	1	-	-	-	2	1	-	1
Žlebské Chvalovice	-	-	-	-	-	-	-	-
Žumberk	-	-	-	-	-	-	-	-

Tab. 1.10 Kandidáti a zvolení zastupitelé obcí a městských obvodů podle pohlaví a věku v roce 2006

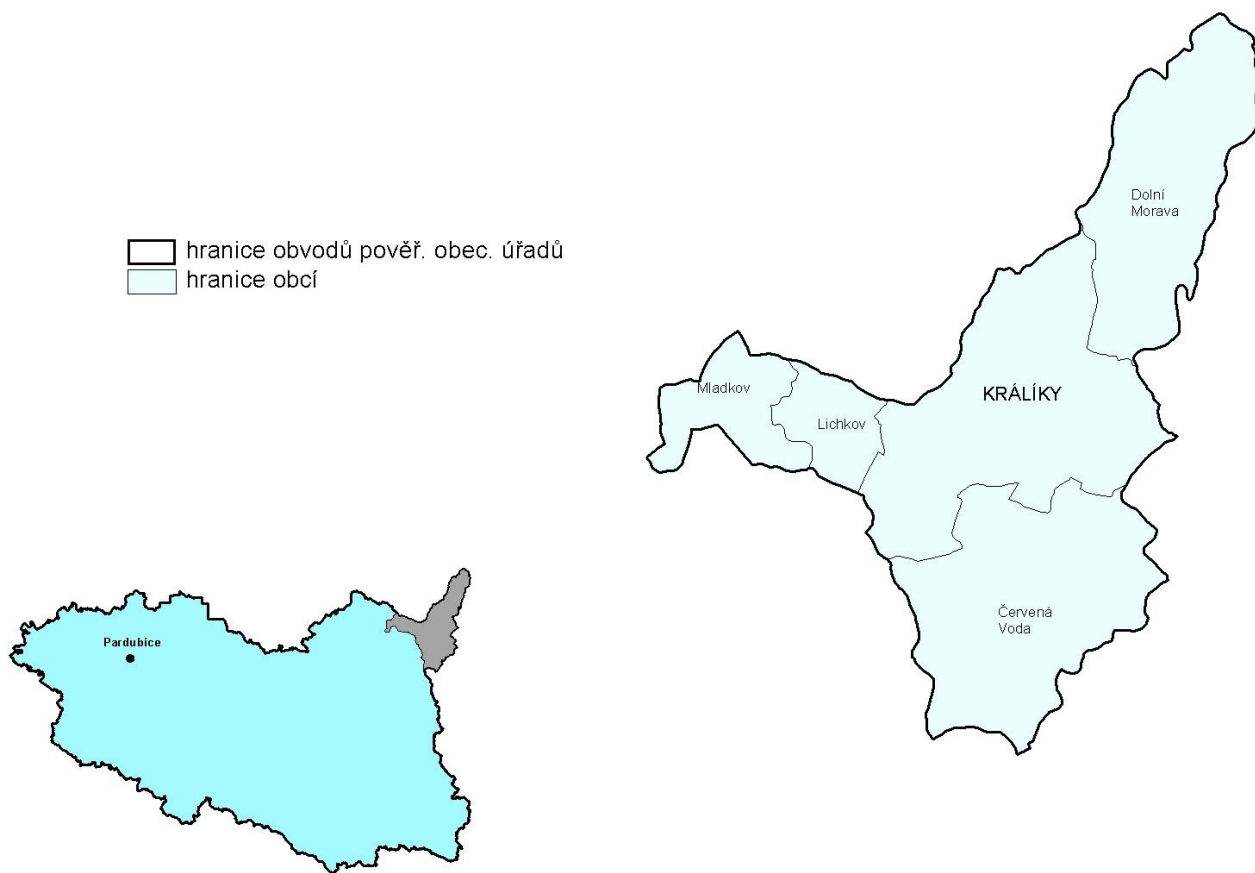
	Kandidáti						Zvolení zastupitelé					
	celkem	v tom ve věku			průměrný věk	podíl žen v %	celkem	v tom ve věku			průměrný věk	podíl žen v %
		18 - 29	30 - 49	50 a více				18 - 29	30 - 49	50 a více		
ORP Chrudim	2 255	223	1 095	937	46,0	30,2	824	47	439	338	46,4	26,2
v tom obce:												
Běstvina	12	-	10	2	41,8	50,0	11	-	9	2	41,8	54,5
Biskupice	10	1	4	5	47,7	20,0	7	1	3	3	45,9	14,3
Bítovany	14	4	3	7	46,9	35,7	7	1	2	4	52,3	57,1
Bojanov	22	6	12	4	39,2	40,9	9	2	5	2	42,1	33,3
Bor u Skutče	7	1	2	4	44,7	28,6	7	1	2	4	44,7	28,6
Bořice	14	1	9	4	47,3	35,7	7	-	6	1	45,9	42,9
Bousov	9	2	6	1	36,4	11,1	7	1	5	1	38,6	14,3
Bylany	11	-	8	3	44,7	36,4	7	-	5	2	46,0	28,6
Ctětín	8	1	5	2	42,5	12,5	7	1	4	2	42,4	14,3
Čankovice	8	-	4	4	48,4	12,5	8	-	4	4	48,4	12,5
České Lhotice	12	-	4	8	53,7	41,7	7	-	1	6	56,9	28,6
Dolní Bezděkov	9	2	1	6	48,9	22,2	7	2	1	4	45,9	28,6
Dřenice	8	-	3	5	50,6	25,0	7	-	3	4	49,7	28,6
Dvakačovice	7	2	1	4	46,6	28,6	7	2	1	4	46,6	28,6
Heřmanův Městec	104	8	45	51	46,9	36,5	21	-	8	13	50,3	33,3
Hluboká	15	-	6	9	49,1	20,0	9	-	3	6	50,2	22,2
Hodonín	9	-	5	4	47,8	22,2	7	-	4	3	47,7	28,6
Honbice	10	1	5	4	44,8	40,0	7	1	3	3	46,7	28,6
Horka	16	1	11	4	43,4	18,8	9	1	6	2	43,7	11,1
Horní Bradlo	28	5	11	12	44,8	25,0	9	-	4	5	50,0	44,4
Hošťalovice	9	-	5	4	45,9	-	7	-	3	4	48,0	-
Hrochův Týnec	93	8	47	38	46,5	41,9	15	-	7	8	47,3	20,0
Hroubovice	7	1	4	2	40,6	42,9	7	1	4	2	40,6	42,9
Chrast	75	11	26	38	46,9	22,7	15	1	5	9	47,1	13,3
Chroustovice	43	4	21	18	46,6	30,2	15	3	9	3	41,5	20,0
Chrudim	162	20	63	79	47,5	26,5	27	2	10	15	48,2	14,8
Jenišovice	10	2	6	2	39,8	10,0	9	2	5	2	39,6	11,1
Klešice	14	-	7	7	47,0	42,9	7	-	2	5	48,4	42,9
Kněžice	11	1	5	5	49,4	18,2	7	1	4	2	46,1	14,3
Kočí	8	-	4	4	50,4	25,0	7	-	4	3	49,7	28,6
Kostelec u H. Městce	28	1	16	11	46,4	28,6	7	-	4	3	49,9	14,3
Krásné	10	-	7	3	45,2	-	7	-	5	2	45,6	-
Křížanovice	10	-	6	4	46,7	10,0	9	-	5	4	48,6	11,1
Lány	8	-	4	4	47,8	37,5	7	-	3	4	48,9	42,9
Leštinka	11	2	5	4	46,6	9,1	7	2	3	2	40,9	14,3
Libkov	13	-	9	4	44,3	23,1	7	-	5	2	44,7	-
Liboměřice	9	1	3	5	47,8	-	7	1	2	4	49,0	-
Licibořice	10	-	4	6	49,5	50,0	7	-	3	4	47,9	71,4
Lipovec	14	2	6	6	47,1	14,3	7	-	3	4	54,7	14,3
Lozice	18	-	11	7	46,7	27,8	7	-	3	4	52,0	28,6
Lukavice	33	4	19	10	43,5	30,3	11	-	8	3	47,0	18,2
Luže	60	6	25	29	47,5	25,0	15	1	7	7	47,5	6,7
Míčov-Sušice	14	1	6	7	47,3	42,9	7	-	3	4	49,9	57,1
Mladoňovice	18	1	9	8	46,4	33,3	9	-	5	4	48,0	44,4
Morašice	60	5	28	27	45,9	31,7	15	-	11	4	43,1	26,7
Mrákotín	19	1	6	12	52,1	36,8	7	-	3	4	53,3	57,1
Nabočany	6	1	2	3	40,8	33,3	5	1	2	2	38,6	40,0
Načešice	16	3	7	6	42,9	37,5	9	-	4	5	49,1	22,2

Tab. 1.10 Kandidáti a zvolení zastupitelé obcí a městských obvodů podle pohlaví a věku v roce 2006
 dokončení

	Kandidáti						Zvolení zastupitelé					
	celkem	v tom ve věku			průměrný věk	podíl žen v %	celkem	v tom ve věku			průměrný věk	podíl žen v %
		18 - 29	30 - 49	50 a více				18 - 29	30 - 49	50 a více		
Nasavrky	76	11	40	25	43,3	25,0	15	-	8	7	48,8	6,7
Orel	14	-	9	5	43,9	42,9	11	-	6	5	44,7	36,4
Ostrov	11	3	8	-	34,5	18,2	7	2	5	-	35,0	28,6
Perálec	14	1	7	6	47,0	35,7	9	-	5	4	47,2	33,3
Podhořany u Ronova	12	2	6	4	41,3	16,7	7	-	5	2	42,0	28,6
Prachovice	39	5	20	14	44,6	28,2	11	-	9	2	46,2	36,4
Proseč	45	7	22	16	44,6	37,8	15	1	10	4	43,7	33,3
Prosetín	31	5	14	12	43,4	25,8	15	2	6	7	46,0	26,7
Předhradí	18	3	7	8	46,2	27,8	9	1	3	5	49,0	44,4
Přestavky	10	-	7	3	45,2	10,0	6	-	3	3	48,5	-
Rabštejská Lhota	30	1	20	9	43,1	23,3	15	-	9	6	45,1	26,7
Ronov nad Doubr.	75	5	37	33	49,0	36,0	15	-	10	5	47,8	40,0
Rosice	29	2	22	5	43,7	17,2	15	-	13	2	45,1	20,0
Rozhovice	17	2	7	8	45,2	41,2	9	1	4	4	45,8	33,3
Řestoky	30	5	12	13	45,0	40,0	9	1	4	4	46,2	44,4
Seč	75	6	36	33	46,1	25,3	15	-	8	7	49,5	6,7
Skuteč	95	13	41	41	45,4	31,6	19	1	11	7	46,7	26,3
Slatiňany	147	13	73	61	46,9	32,0	21	-	16	5	45,4	14,3
Smrček	7	1	3	3	43,9	28,6	6	1	2	3	45,7	33,3
Sobětuchy	45	3	21	21	45,6	26,7	15	-	7	8	48,2	26,7
Stolany	11	-	8	3	44,0	45,5	7	-	6	1	39,1	42,9
Střemošice	7	-	5	2	41,7	28,6	7	-	5	2	41,7	28,6
Svídnice	15	3	4	8	47,6	26,7	7	2	3	2	38,7	28,6
Trojovice	13	-	5	8	55,1	23,1	7	-	3	4	55,9	-
Třemošnice	90	7	55	28	45,8	32,2	15	-	10	5	48,0	20,0
Třibřichy	7	-	5	2	46,1	28,6	5	-	3	2	48,6	20,0
Tuněchody	18	-	6	12	52,8	22,2	9	-	3	6	54,2	22,2
Úherčice	9	1	5	3	44,4	11,1	7	1	4	2	44,3	14,3
Úhřetice	18	1	4	13	55,1	55,6	9	-	3	6	52,3	33,3
Vápenný Podol	9	-	3	6	49,6	33,3	7	-	3	4	48,6	42,9
Vejvanovice	8	-	7	1	40,5	37,5	8	-	7	1	40,5	37,5
Vrbatův Kostelec	14	1	7	6	46,2	42,9	7	-	3	4	51,0	42,9
Vyžice	9	1	7	1	38,7	22,2	7	1	6	-	35,7	14,3
Zaječice	45	5	26	14	43,2	33,3	15	1	10	4	43,1	33,3
Zájezdec	9	-	5	4	47,4	33,3	7	-	4	3	47,9	28,6
Zderaz	12	2	8	2	39,3	25,0	9	1	6	2	41,6	11,1
Žlebské Chvalovice	8	3	1	4	44,3	50,0	7	2	1	4	47,0	42,9
Žumberk	11	1	6	4	41,4	72,7	7	1	4	2	39,0	71,4

Administrativní mapa správního obvodu Králíky

(stav k 1.1.2003)



Správní obvod Králíky

stav k 31. 12. 2006

Počet obyvatel	9 216
v tom podle pohlaví:	
muži	4 534
ženy	4 682
v tom podle věku:	
0 - 14 let	1 497
15 - 64 let	6 521
65 a více let	1 198
v tom podle věku (v %):	
0 - 14 let	16,2
15 - 64 let	70,8
65 a více let	13,0

stav k 31. 12. 2006

Výměra v ha	15 864
Počet obcí	5
Počet částí obcí	27
Počet katastrů	23
Počet obyvatel na km ²	58,1
Podíl městského obyvatelstva (v %)	50,6
Průměrný věk	38,6

stav k 1. 3. 2001 (dle SLDB)

Počet trvale obydlených domů	1 835
z toho rodinné domy	1 589
Počet trvale obydlených bytů	3 203
Počet domácností	3 604

Tab. 1.1 Základní charakteristika obcí k 31. 12. 2006

	Výměra v ha	Počet částí obce	Počet katastrů	Počet obyvatel			Počet obyvatel na km ²	Průměrný věk
				celkem	muži	ženy		
ORP Králíky	15 864	27	23	9 216	4 534	4 682	58,1	38,6
v tom obce:								
Červená Voda	4 738	8	8	3 164	1 540	1 624	66,8	38,6
Dolní Morava	3 655	3	3	303	160	143	8,3	35,6
Králíky	5 278	11	8	4 660	2 291	2 369	88,3	39,1
Lichkov	913	1	1	545	272	273	59,7	36,3
Mladkov	1 281	4	3	544	271	273	42,5	38,6

Tab. 1.2 Číselník obcí, správních obvodů ORP, POU a okresů k 31. 12. 2006

	Kód obce	Pověřený obecní úřad (POU)	Kód POU	Správní obvod (ORP)	Kód ORP	Okres	Kód okresu	Mikroregion (dle Úřadu práce)
ORP Králíky	x	x	x	x	x	x	x	x
v tom obce:								
Červená Voda	580015	Králíky	53051	Králíky	5305	Ústí n. Orlicí	CZ0534	Králíky
Dolní Morava	580163	Králíky	53051	Králíky	5305	Ústí n. Orlicí	CZ0534	Králíky
Králíky	580481	Králíky	53051	Králíky	5305	Ústí n. Orlicí	CZ0534	Králíky
Lichkov	580571	Králíky	53051	Králíky	5305	Ústí n. Orlicí	CZ0534	Králíky
Mladkov	580651	Králíky	53051	Králíky	5305	Ústí n. Orlicí	CZ0534	Králíky

Tab. 1.3 Struktura pozemků podle druhu k 31. 12. 2006

v ha

	Výměra celkem	v tom							
		země- dělská půda	z toho			lesní půda	vodní plochy	zasta- věné plochy	ostatní plochy
			orná půda	zahrady, sady	trvalé travní porosty				
ORP Králíky	15 864	7 772	3 449	145	4 178	6 914	75	164	939
v tom obce:									
Červená Voda	4 738	1 858	767	36	1 055	2 520	16	58	286
Dolní Morava	3 655	787	104	7	676	2 694	13	13	148
Králíky	5 278	3 941	2 037	68	1 837	871	33	74	359
Lichkov	913	491	244	17	230	345	7	8	61
Mladkov	1 281	695	297	17	380	486	5	11	84

Tab. 1.4 Vybavenost obcí (počet zařízení k 31. 12. 2006)

	Kanalizace s napojením na ČOV (ano=1, ne=0)	Plynofikace (ano=1, ne=0)	Kultura		Sport	
			veřejná knihovna	sakrální stavba	tělo- cvična	stadion, hřiště
ORP Králíky	3	2	7	16	5	18
v tom obce:						
Červená Voda	1	1	1	4	1	3
Dolní Morava	0	0	1	1	-	6
Králíky	1	1	2	8	2	5
Lichkov	0	0	1	1	1	2
Mladkov	1	0	2	2	1	2

ORP KRÁLÍKY
Tab. 1.4 Vybavenost obcí (počet zařízení k 31. 12. 2006)

dokončení

	Školství ¹⁾		Zdravotnictví ²⁾		
	mateřská škola	základní škola	ordinace praktického lékaře		
			pro dospělé	pro děti	stomatologa
ORP Králíky	7	5	6	3	4
v tom obce:					
Červená Voda	1	1	2	1	1
Dolní Morava	-	-	-	-	-
Králíky	4	2	3	1	2
Lichkov	1	1	-	-	-
Mladkov	1	1	1	1	1

¹⁾ školní rok 2005/2006

²⁾ včetně detašovaných pracovišť

Tab. 1.5 Bilance obyvatel v roce 2006

	Živě narození	Zemřelí	Přistěhovalí	Vystěhovalí	Přírůstek (úbytek)			Stav k 31. 12.	Sňatky	Rozvody
					přirozený	stěhováním	celkový			
ORP Králíky	104	93	¹⁾ 164	¹⁾ 191	11	-27	-16	9 216	47	33
v tom obce:										
Červená Voda	35	51	97	91	-16	6	-10	3 164	17	8
Dolní Morava	3	-	8	8	3	-	3	303	2	-
Králíky	51	30	92	106	21	-14	7	4 660	24	22
Lichkov	11	6	8	23	5	-15	-10	545	2	-
Mladkov	4	6	8	12	-2	-4	-6	544	2	3

¹⁾ stěhování přes hranice správního obvodu

Tab. 1.6 Počet obyvatel podle věkových skupin k 31. 12. 2006

	Celkem	v tom ve věku									Index stáří ¹⁾
		0 - 14 let			15 - 64 let			65 a více let			
		celkem	muži	ženy	celkem	muži	ženy	celkem	muži	ženy	
ORP Králíky	9 216	1 497	744	753	6 521	3 313	3 208	1 198	477	721	80,0
v tom obce:											
Červená Voda	3 164	523	253	270	2 196	1 114	1 082	445	173	272	85,1
Dolní Morava	303	52	27	25	225	124	101	26	9	17	50,0
Králíky	4 660	725	364	361	3 334	1 683	1 651	601	244	357	82,9
Lichkov	545	117	64	53	366	181	185	62	27	35	53,0
Mladkov	544	80	36	44	400	211	189	64	24	40	80,0

¹⁾ počet osob ve věku 65 a více let na 100 dětí do 14 let

Tab. 1.7 Nezaměstnanost k 31. 12. 2006
(podle MPSV)

	Ekonomicky aktivní ¹⁾	Uchazeči o zaměstnání neumístění celkem	z toho v %				Volná pracovní místa celkem	Počet uchazečů na 1 volné pracovní místo	Míra nezaměstnanosti ²⁾	
			dosažitelní	ženy	absolventi škol	občané se zdravotním postižením			k 31. 12. 2005	k 31. 12. 2006
ORP Králíky	4 593	529	95,5	59,5	4,5	20,2	78	6,8	13,0	11,0
v tom obce:										
Červená Voda	1 493	151	94,7	63,6	4,0	19,9	3	50,3	14,7	9,6
Dolní Morava	141	19	84,2	63,2	5,3	10,5	3	6,3	17,7	11,3
Králíky	2 427	307	96,1	58,3	5,2	19,9	65	4,7	12,4	12,2
Lichkov	248	32	96,9	50,0	-	31,3	5	6,4	12,1	12,5
Mladkov	284	20	100,0	60,0	5,0	20,0	2	10,0	8,1	7,0

¹⁾ podle Sčítání lidu, domů a bytů k 1. 3. 2001

²⁾ míra nezaměstnanosti je vypočtena jako podíl dosažitelných uchazečů o zaměstnání a obyvatel ekonomicky aktivních (podle sčítání lidu, domů a bytů k 1. 3. 2001)

Tab. 1.8 Ekonomické subjekty se sídlem na území obcí k 31. 12. 2006

	Ekonomické subjekty celkem	podle právní formy					podle vybraných odvětví				
		fyzické osoby	z toho		právníkové osoby	z toho obchodní společnosti	zemědělství, lesnictví	průmysl	stavebnictví	obchod	
			živnostníci ¹⁾	samostatně hospodařící rolníci ²⁾							
ORP Králíky	1 829	1 573	1 286	203	256	85	286	192	259	472	
v tom obce:											
Červená Voda	563	494	407	65	69	18	91	60	105	152	
Dolní Morava	95	77	49	28	18	9	44	8	7	10	
Králíky	945	817	679	89	128	42	114	104	110	273	
Lichkov	115	93	73	12	22	9	22	9	17	20	
Mladkov	111	92	78	9	19	7	15	11	20	17	

¹⁾ soukromí podnikatelé podnikající podle živnostenského zákona zapsaní i nezapsaní do obchodního rejstříku

²⁾ včetně zemědělských podnikatelů

Tab. 1.9 Bytová výstavba v letech 2001 - 2006

	Dokončené byty							
	v letech 2001 - 2003				v letech 2004 - 2006			
	celkem	z toho			celkem	z toho		
		v nových rodinných domech	v nových bytových domech	v nástavbách, vestavbách, přístavbách		v nových rodinných domech	v nových bytových domech	v nástavbách, vestavbách, přístavbách
ORP Králíky	43	21	-	14	34	17	-	3
v tom obce:								
Červená Voda	6	5	-	1	22	9	-	-
Dolní Morava	3	2	-	1	3	2	-	-
Králíky	31	11	-	12	8	5	-	3
Lichkov	-	-	-	-	-	-	-	-
Mladkov	3	3	-	-	1	1	-	-

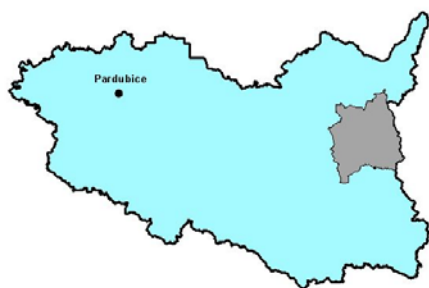
ORP KRÁLÍKY

Tab. 1.10 Kandidáti a zvolení zastupitelé obcí a městských obvodů podle pohlaví a věku v roce 2006

	Kandidáti						Zvolení zastupitelé					
	celkem	v tom ve věku			průměrný věk	podíl žen v %	celkem	v tom ve věku			průměrný věk	podíl žen v %
		18 - 29	30 - 49	50 a více				18 - 29	30 - 49	50 a více		
ORP Králíky	290	33	158	99	44,0	31,4	55	1	30	24	47,2	27,3
v tom obce:												
Červená Voda	55	3	28	24	48,5	43,6	15	-	6	9	50,7	33,3
Dolní Morava	20	3	13	4	37,6	20,0	7	-	5	2	43,1	57,1
Králíky	120	6	65	49	47,0	30,0	15	-	8	7	49,2	20,0
Lichkov	45	12	28	5	36,7	33,3	9	1	7	1	41,7	22,2
Mladkov	50	9	24	17	41,3	24,0	9	-	4	5	46,7	11,1

Administrativní mapa správního obvodu Lanškroun
(stav k 1.1.2003)

hranice obvodů pověř. obec. úřadů
 hranice obcí



Správní obvod Lanškroun

stav k 31. 12. 2006

Počet obyvatel	22 050
v tom podle pohlaví:	
muži	10 825
ženy	11 225
v tom podle věku:	
0 - 14 let	3 521
15 - 64 let	15 699
65 a více let	2 830
v tom podle věku (v %):	
0 - 14 let	16,0
15 - 64 let	71,2
65 a více let	12,8

stav k 31. 12. 2006

Výměra v ha	27 517
Počet obcí	22
Počet částí obcí	36
Počet katastrů	33
Počet obyvatel na km ²	80,1
Podíl městského obyvatelstva (v %)	44,4
Průměrný věk	38,8

stav k 1. 3. 2001 (dle SLDB)

Počet trvale obydlených domů	4 428
z toho rodinné domy	3 996
Počet trvale obydlených bytů	7 407
Počet domácností	8 339

ORP LANŠKROUN
Tab. 1.1 Základní charakteristika obcí k 31. 12. 2006

	Výměra v ha	Počet částí obce	Počet katastrů	Počet obyvatel			Počet obyvatel na km ²	Průměrný věk
				celkem	muži	ženy		
ORP Lanškroun	27 517	36	33	22 050	10 825	11 225	80,1	38,8
v tom obce:								
Albrechtice	1 007	1	1	479	236	243	47,5	40,7
Anenská Studánka	791	2	2	196	67	129	24,8	41,0
Cotkytle	1 864	4	3	439	229	210	23,5	40,0
Čenkovice	597	1	1	189	103	86	31,6	37,2
Damník	1 272	1	1	680	341	339	53,5	37,1
Dolní Čermná	1 499	2	2	1 327	647	680	88,5	38,1
Horní Čermná	1 767	2	2	1 016	510	506	57,5	39,7
Horní Heřmanice	1 573	3	3	503	248	255	32,0	41,7
Horní Třešňovec	979	1	1	609	319	290	62,2	37,1
Krasíkov	511	1	1	304	146	158	59,5	40,0
Lanškroun	2 065	4	2	9 791	4 686	5 105	474,2	40,0
Lubník	509	1	1	307	163	144	60,3	36,6
Luková	1 460	2	2	694	348	346	47,5	37,9
Ostrov	1 849	1	1	598	306	292	32,3	34,3
Petrovice	263	1	1	241	123	118	91,8	38,0
Rudoltice	1 592	1	1	1 284	657	627	80,7	35,0
Sázava	566	1	1	556	283	273	98,2	37,2
Strážná	1 064	1	1	109	57	52	10,2	39,6
Tatenice	2 683	1	1	856	414	442	31,9	36,3
Trpík	358	1	1	70	32	38	19,5	43,4
Výprachtice	2 172	3	3	946	468	478	43,5	37,6
Žichlínek	1 075	1	1	856	442	414	79,6	37,7

Tab. 1.2 Číselník obcí, správních obvodů ORP, POU a okresů k 31. 12. 2006

	Kód obce	Pověřený obecní úřad (POU)	Kód POU	Správní obvod (ORP)	Kód ORP	Okres	Kód okresu	Mikroregion (dle Úřadu práce)
ORP Lanškroun	x	x	x	x	x	x	x	x
v tom obce:								
Albrechtice	547981	Lanškroun	53061	Lanškroun	5306	Ústí n. Orlicí	CZ0534	Lanškroun
Anenská Studánka	573426	Lanškroun	53061	Lanškroun	5306	Ústí n. Orlicí	CZ0534	Lanškroun
Cotkytle	579980	Lanškroun	53061	Lanškroun	5306	Ústí n. Orlicí	CZ0534	Lanškroun
Čenkovice	579998	Lanškroun	53061	Lanškroun	5306	Ústí n. Orlicí	CZ0534	Jablonné n. O.
Damníkov	580074	Lanškroun	53061	Lanškroun	5306	Ústí n. Orlicí	CZ0534	Lanškroun
Dolní Čermná	580112	Lanškroun	53061	Lanškroun	5306	Ústí n. Orlicí	CZ0534	Lanškroun
Horní Čermná	580279	Lanškroun	53061	Lanškroun	5306	Ústí n. Orlicí	CZ0534	Lanškroun
Horní Heřmanice	580295	Lanškroun	53061	Lanškroun	5306	Ústí n. Orlicí	CZ0534	Lanškroun
Horní Třešňovec	580333	Lanškroun	53061	Lanškroun	5306	Ústí n. Orlicí	CZ0534	Lanškroun
Krasíkov	580490	Lanškroun	53061	Lanškroun	5306	Ústí n. Orlicí	CZ0534	Lanškroun
Lanškroun	580511	Lanškroun	53061	Lanškroun	5306	Ústí n. Orlicí	CZ0534	Lanškroun
Lubník	580619	Lanškroun	53061	Lanškroun	5306	Ústí n. Orlicí	CZ0534	Lanškroun
Luková	580635	Lanškroun	53061	Lanškroun	5306	Ústí n. Orlicí	CZ0534	Lanškroun
Ostrov	580732	Lanškroun	53061	Lanškroun	5306	Ústí n. Orlicí	CZ0534	Lanškroun
Petrovice	580767	Lanškroun	53061	Lanškroun	5306	Ústí n. Orlicí	CZ0534	Lanškroun
Rudoltice	580848	Lanškroun	53061	Lanškroun	5306	Ústí n. Orlicí	CZ0534	Lanškroun
Sázava	574392	Lanškroun	53061	Lanškroun	5306	Ústí n. Orlicí	CZ0534	Lanškroun
Strážná	580988	Lanškroun	53061	Lanškroun	5306	Ústí n. Orlicí	CZ0534	Lanškroun
Tatenice	581046	Lanškroun	53061	Lanškroun	5306	Ústí n. Orlicí	CZ0534	Lanškroun
Trpík	547921	Lanškroun	53061	Lanškroun	5306	Ústí n. Orlicí	CZ0534	Lanškroun
Výprachtice	581178	Lanškroun	53061	Lanškroun	5306	Ústí n. Orlicí	CZ0534	Lanškroun
Žichlínek	581275	Lanškroun	53061	Lanškroun	5306	Ústí n. Orlicí	CZ0534	Lanškroun

ORP LANŠKROUN

Tab. 1.3 Struktura pozemků podle druhu k 31. 12. 2006

v ha

	Výměra celkem	v tom							
		zemědělská půda	z toho			lesní půda	vodní plochy	zastavěné plochy	ostatní plochy
			orná půda	zahrady, sady	trvalé travní porosty				
ORP Lanškroun	27 517	16 781	11 377	702	4 701	8 723	203	292	1 518
v tom obce:									
Albrechtice	1 007	374	201	22	151	568	7	8	50
Anenská Studánka	791	431	256	17	158	324	1	5	31
Cotkytle	1 864	923	378	32	514	843	3	11	84
Čenkovice	597	302	86	3	213	213	1	6	75
Damníkov	1 272	911	694	39	178	267	5	10	79
Dolní Čermná	1 499	937	606	54	276	454	22	17	69
Horní Čermná	1 767	873	544	55	274	811	6	13	65
Horní Heřmanice	1 573	1 086	656	32	398	400	2	12	74
Horní Třešňovec	979	796	626	32	139	127	1	10	44
Krasíkov	511	373	303	13	57	85	6	5	42
Lanškroun	2 065	1 452	1 189	99	164	227	67	83	234
Lubník	509	420	289	18	112	52	2	6	29
Luková	1 460	1 304	1 014	48	242	61	14	18	63
Ostrov	1 849	1 222	902	11	309	494	8	10	114
Petrovice	263	149	86	10	53	97	1	3	13
Rudoltice	1 592	957	706	52	198	507	14	12	101
Sázava	566	442	362	15	64	75	5	9	36
Strážná	1 064	292	44	12	236	743	1	4	24
Tatenice	2 683	949	684	36	228	1 623	13	14	85
Trpík	358	228	146	9	73	108	1	2	19
Výprachtice	2 172	1 417	874	59	484	629	4	19	104
Žichlínek	1 075	944	732	34	178	13	22	14	82

Tab. 1.4 Vybavenost obcí (počet zařízení k 31. 12. 2006)

	Kanalizace s napojením na ČOV (ano=1, ne=0)	Plynofikace (ano=1, ne=0)	Kultura		Sport	
			veřejná knihovna	sakrální stavba	tělo- cvična	stadion, hřiště
ORP Lanškroun	10	13	19	32	23	38
v tom obce:						
Albrechtice	0	0	-	1	1	1
Anenská Studánka	0	0	1	2	-	-
Cotkytle	0	0	1	1	1	1
Čenkovice	1	0	-	1	-	3
Damníkov	1	1	1	1	1	2
Dolní Čermná	0	1	1	3	1	3
Horní Čermná	0	1	1	2	1	3
Horní Heřmanice	1	0	1	1	2	1
Horní Třešňovec	0	1	-	2	1	2
Krasíkov	1	1	1	1	1	2
Lanškroun	1	1	1	4	7	7
Lubník	1	1	1	1	1	1
Luková	0	1	2	2	1	1
Ostrov	0	1	1	1	1	2
Petrovice	0	0	1	1	-	2
Rudoltice	1	1	1	1	1	1
Sázava	1	1	-	1	-	1
Strážná	0	0	1	1	-	-
Tatenice	0	1	1	1	1	1
Trpík	0	0	-	1	-	-
Výprachtice	1	0	2	2	1	2
Žichlínek	1	1	1	1	1	2

ORP LANŠKROUN

Tab. 1.4 Vybavenost obcí (počet zařízení k 31. 12. 2006)

dokončení

	Školství ¹⁾		Zdravotnictví ²⁾		
	mateřská škola	základní škola	ordinace praktického lékaře		
			pro dospělé	pro děti	stomatologa
ORP Lanškroun	20	16	11	7	12
v tom obce:					
Albrechtice	-	-	-	-	-
Anenská Studánka	-	-	1	-	-
Cotkytle	1	1	-	-	-
Čenkovice	-	-	-	-	-
Damník	1	1	1	1	-
Dolní Čermná	1	1	1	1	1
Horní Čermná	1	1	-	1	1
Horní Heřmanice	1	1	-	-	-
Horní Třešňovec	1	1	-	-	-
Krasíkov	-	-	-	-	-
Lanškroun	6	4	6	2	8
Lubník	-	-	-	-	-
Luková	1	1	-	1	-
Ostrov	1	1	-	-	-
Petrovice	1	-	-	-	-
Rudoltice	1	1	1	-	-
Sázava	1	-	-	-	-
Strážná	-	-	-	-	-
Tatenice	1	1	1	-	1
Trpík	-	-	-	-	-
Výprachtice	1	1	-	1	1
Žichlínek	1	1	-	-	-

¹⁾ školní rok 2005/2006

²⁾ včetně detašovaných pracovišť

Tab. 1.5 Bilance obyvatel v roce 2006

	Živě narození	Zemřelí	Přistě-hovalí	Vystě-hovalí	Přírůstek (úbytek)			Stav k 31. 12.	Sňatky	Rozvody
					přiro-zený	stěho-váním	celkový			
ORP Lanškroun	249	196	¹⁾ 380	¹⁾ 251	53	129	182	22 050	133	53
v tom obce:										
Albrechtice	4	7	18	25	-3	-7	-10	479	1	1
Anenská Studánka	1	2	7	5	-1	2	1	196	-	-
Cotkytle	7	3	17	17	4	-	4	439	1	-
Čenkovice	3	2	7	5	1	2	3	189	-	-
Damníkov	7	6	8	20	1	-12	-11	680	6	2
Dolní Čermná	16	20	20	39	-4	-19	-23	1 327	5	-
Horní Čermná	8	10	16	12	-2	4	2	1 016	8	1
Horní Heřmanice	3	9	16	11	-6	5	-1	503	4	1
Horní Třešňovec	8	7	7	26	1	-19	-18	609	3	3
Krasíkov	4	5	4	10	-1	-6	-7	304	1	2
Lanškroun	110	75	239	290	35	-51	-16	9 791	59	30
Lubník	1	9	12	10	-8	2	-6	307	2	-
Luková	11	8	23	15	3	8	11	694	4	-
Ostrov	13	5	19	25	8	-6	2	598	5	1
Petrovice	1	1	6	7	-	-1	-1	241	2	-
Rudoltice	11	5	278	33	6	245	251	1 284	7	4
Sázava	7	2	7	16	5	-9	-4	556	3	2
Strážná	2	1	2	2	1	-	1	109	-	1
Tatenice	7	7	20	23	-	-3	-3	856	10	1
Trpík	1	-	5	4	1	1	2	70	1	-
Výprachtice	18	6	19	23	12	-4	8	946	7	1
Žichlínek	6	6	21	24	-	-3	-3	856	4	3

¹⁾ stěhování přes hranice správního obvodu

ORP LANŠKROUN

Tab. 1.6 Počet obyvatel podle věkových skupin k 31. 12. 2006

	Celkem	v tom ve věku									Index stáří ¹⁾
		0 - 14 let			15 - 64 let			65 a více let			
		celkem	muži	ženy	celkem	muži	ženy	celkem	muži	ženy	
ORP Lanškroun	22 050	3 521	1 771	1 750	15 699	7 925	7 774	2 830	1 129	1 701	80,4
v tom obce:											
Albrechtice	479	63	34	29	358	187	171	58	15	43	92,1
Anenská Studánka	196	24	16	8	154	46	108	18	5	13	75,0
Cotkytle	439	89	46	43	264	145	119	86	38	48	96,6
Čenkovice	189	30	16	14	139	79	60	20	8	12	66,7
Damník	680	116	58	58	494	258	236	70	25	45	60,3
Dolní Čermná	1 327	223	112	111	938	473	465	166	62	104	74,4
Horní Čermná	1 016	156	75	81	718	376	342	142	59	83	91,0
Horní Heřmanice	503	74	36	38	331	168	163	98	44	54	132,4
Horní Třešňovec	609	102	49	53	438	243	195	69	27	42	67,6
Krasíkov	304	47	24	23	215	103	112	42	19	23	89,4
Lanškroun	9 791	1 420	705	715	6 978	3 423	3 555	1 393	558	835	98,1
Lubník	307	44	19	25	235	133	102	28	11	17	63,6
Luková	694	109	54	55	494	256	238	91	38	53	83,5
Ostrov	598	132	63	69	427	228	199	39	15	24	29,5
Petrovice	241	30	13	17	184	102	82	27	8	19	90,0
Rudoltice	1 284	242	138	104	929	473	456	113	46	67	46,7
Sázava	556	110	60	50	395	199	196	51	24	27	46,4
Strážná	109	22	13	9	65	36	29	22	8	14	100,0
Tatenice	856	168	77	91	604	306	298	84	31	53	50,0
Trpík	70	9	3	6	47	23	24	14	6	8	155,6
Výprachtice	946	168	82	86	672	340	332	106	46	60	63,1
Žichlínek	856	143	78	65	620	328	292	93	36	57	65,0

¹⁾ počet osob ve věku 65 a více let na 100 dětí do 14 let

Tab. 1.7 Nezaměstnanost k 31. 12. 2006
(podle MPSV)

	Ekonomicky aktivní ¹⁾	Uchazeči o zaměstnání neumístění celkem	z toho v %				Volná pracovní místa celkem	Počet uchazečů na 1 volné pracovní místo	Míra nezaměstnanosti ²⁾	
			dosažitelní	ženy	absolventi škol	občané se zdravotním postižením			k 31. 12. 2005	k 31. 12. 2006
ORP Lanškroun	11 243	688	92,9	52,8	7,4	16,4	496	1,4	7,3	5,7
v tom obce:										
Albrechtice	271	20	85,0	55,0	5,0	20,0	13	1,5	5,2	6,3
Anenská Studánka	39	11	100,0	54,5	-	27,3	1	11,0	25,6	28,2
Cotkytle	178	24	95,8	41,7	4,2	8,3	2	12,0	18,5	12,9
Čenkovice	92	11	100,0	54,5	-	45,5	6	1,8	8,7	12,0
Damník	348	17	82,4	58,8	5,9	17,6	-	x	5,7	4,0
Dolní Čermná	658	37	94,6	54,1	5,4	13,5	7	5,3	8,2	5,3
Horní Čermná	492	19	100,0	68,4	15,8	21,1	6	3,2	6,3	3,9
Horní Heřmanice	194	20	95,0	45,0	15,0	-	-	x	12,4	9,8
Horní Třešňovec	314	17	94,1	47,1	5,9	23,5	4	4,3	8,0	5,1
Krasíkov	170	20	95,0	55,0	10,0	10,0	-	x	8,8	11,2
Lanškroun	5 363	293	93,2	51,9	8,5	15,7	407	0,7	6,6	5,1
Lubník	147	10	90,0	60,0	-	10,0	-	x	8,8	6,1
Luková	348	22	95,5	45,5	4,5	9,1	10	2,2	7,2	6,0
Ostrov	312	22	86,4	54,5	-	13,6	29	0,8	10,3	6,1
Petrovice	127	6	83,3	50,0	16,7	-	-	x	4,7	3,9
Rudoltice	495	45	93,3	60,0	8,9	22,2	1	45,0	10,7	8,5
Sázava	289	9	88,9	55,6	-	11,1	1	9,0	3,1	2,8
Strážná	43	-	-	-	-	-	1	-	9,3	-
Tatenice	428	34	91,2	47,1	2,9	17,6	-	x	8,9	7,2
Trpík	32	9	88,9	44,4	-	33,3	-	x	25,0	25,0
Výprachtice	485	22	95,5	59,1	18,2	13,6	1	22,0	4,3	4,3
Žichlínek	418	20	90,0	55,0	5,0	30,0	7	2,9	6,2	4,3

¹⁾ podle Sčítání lidu, domů a bytů k 1. 3. 2001

²⁾ míra nezaměstnanosti je vypočtena jako podíl dosažitelných uchazečů o zaměstnání a obyvatel ekonomicky aktivních (podle sčítání lidu, domů a bytů k 1. 3. 2001)

ORP LANŠKROUN
Tab. 1.8 Ekonomické subjekty se sídlem na území obcí k 31. 12. 2006

	Ekonomické subjekty celkem	podle právní formy					podle vybraných odvětví			
		fyzické osoby	z toho		právnícké osoby	z toho obchodní společnosti	zemědělství, lesnictví	průmysl	stavebnictví	obchod
			živnostníci ¹⁾	samostatně hospodařící rolníci ²⁾						
ORP Lanškroun	4 209	3 493	2 993	312	716	314	404	679	479	1 164
v tom obce:										
Albrechtice	85	74	56	15	11	2	17	15	7	23
Anenská Studánka	17	15	15	-	2	-	3	2	-	5
Cotkytle	65	54	32	18	11	1	22	4	5	14
Čenkovice	42	32	29	3	10	5	3	8	5	6
Damník	80	61	58	1	19	3	6	10	10	27
Dolní Čermná	241	208	170	27	33	10	31	41	31	49
Horní Čermná	192	165	114	43	27	7	50	28	16	39
Horní Heřmanice	82	70	41	26	12	3	29	3	9	21
Horní Třešňovec	146	127	97	27	19	5	30	30	11	35
Krasíkov	64	61	58	1	3	-	2	2	27	15
Lanškroun	2 148	1 724	1 554	56	424	223	76	369	200	682
Lubník	54	46	34	11	8	2	11	5	9	6
Luková	87	73	63	8	14	6	9	14	16	20
Ostrov	129	112	94	18	17	6	25	23	21	22
Petrovice	35	31	26	3	4	1	4	5	11	5
Rudoltice	182	147	133	3	35	17	5	27	35	50
Sázava	90	83	73	6	7	4	10	15	5	34
Strážná	28	23	14	9	5	1	12	4	2	5
Tatenice	139	125	106	10	14	3	18	23	21	27
Trpík	11	10	9	1	1	-	2	3	1	4
Výprachtice	142	118	96	19	24	8	26	29	16	34
Žichlínek	150	134	121	7	16	7	13	19	21	41

¹⁾ soukromí podnikatelé podnikající podle živnostenského zákona zapsaní i nezapsaní do obchodního rejstříku

²⁾ včetně zemědělských podnikatelů

Tab. 1.9 Bytová výstavba v letech 2001 - 2006

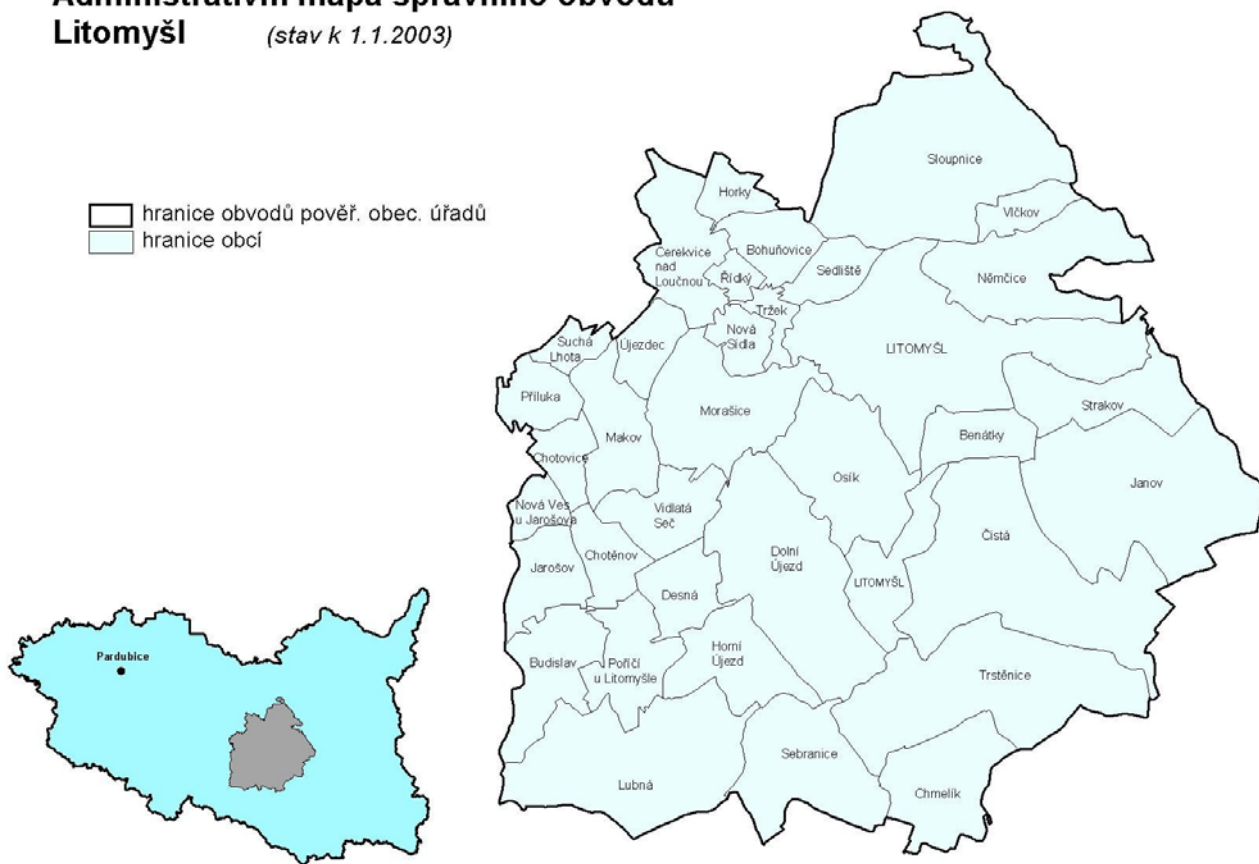
	Dokončené byty							
	v letech 2001 - 2003				v letech 2004 - 2006			
	celkem	z toho			celkem	z toho		
		v nových rodinných domech	v nových bytových domech	v nástav- bách, vestavbách, přístavbách		v nových rodinných domech	v nových bytových domech	v nástav- bách, vestavbách, přístavbách
ORP Lanškroun	330	84	197	31	485	103	273	43
v tom obce:								
Albrechtice	1	1	-	-	2	2	-	-
Anenská Studánka	1	-	-	-	-	-	-	-
Cočkytle	1	-	-	1	2	1	-	1
Čenkovice	-	-	-	-	13	1	-	-
Damníkov	5	3	-	2	3	-	-	2
Dolní Čermná	8	5	-	3	8	7	-	1
Horní Čermná	8	3	-	2	15	3	-	2
Horní Heřmanice	4	1	-	1	1	-	-	1
Horní Třešňovec	5	2	-	2	9	6	-	3
Krasíkov	-	-	-	-	-	-	-	-
Lanškroun	189	45	126	13	207	42	139	16
Lubník	-	-	-	-	16	-	-	-
Luková	3	1	-	-	9	6	-	-
Ostrov	3	1	-	-	5	4	-	-
Petrovice	4	2	-	1	-	-	-	-
Rudoltice	74	2	71	1	139	4	134	1
Sázava	3	2	-	1	6	6	-	-
Strážná	-	-	-	-	-	-	-	-
Tatenice	5	3	-	2	16	4	-	2
Trpík	-	-	-	-	-	-	-	-
Výprachtice	1	-	-	1	21	6	-	13
Žichlínek	15	13	-	1	13	11	-	1

ORP LANŠKROUN

Tab. 1.10 Kandidáti a zvolení zastupitelé obcí a městských obvodů podle pohlaví a věku v roce 2006

	Kandidáti						Zvolení zastupitelé					
	celkem	v tom ve věku			průměrný věk	podíl žen v %	celkem	v tom ve věku			průměrný věk	podíl žen v %
		18 - 29	30 - 49	50 a více				18 - 29	30 - 49	50 a více		
ORP Lanškroun	571	72	293	206	43,9	25,0	197	14	110	73	44,8	25,4
v tom obce:												
Albrechtice	14	2	8	4	42,1	35,7	7	1	3	3	46,0	28,6
Anenská Studánka	15	2	11	2	39,4	40,0	5	-	4	1	42,2	20,0
Cotkytle	11	-	7	4	46,2	9,1	7	-	6	1	42,6	14,3
Čenkovice	18	5	6	7	41,8	22,2	7	1	4	2	44,0	14,3
Damník	18	-	7	11	52,5	22,2	9	-	4	5	49,6	11,1
Dolní Čermná	56	3	35	18	44,9	23,2	15	-	9	6	48,5	26,7
Horní Čermná	30	4	17	9	42,1	26,7	15	2	10	3	39,5	20,0
Horní Heřmanice	32	7	14	11	42,5	28,1	7	1	5	1	40,4	28,6
Horní Třešňovec	16	1	8	7	46,8	25,0	9	1	5	3	42,2	22,2
Krasíkov	14	-	8	6	48,6	21,4	7	-	3	4	50,4	14,3
Lanškroun	164	21	74	69	45,0	18,9	21	1	9	11	47,8	14,3
Lubník	12	1	8	3	45,0	41,7	7	1	3	3	46,1	57,1
Luková	24	2	13	9	44,1	29,2	9	-	6	3	43,9	22,2
Ostrov	7	-	2	5	52,0	28,6	7	-	2	5	52,0	28,6
Petrovice	11	2	8	1	38,2	36,4	7	1	5	1	40,4	28,6
Rudoltice	25	6	13	6	40,7	36,0	9	1	5	3	43,3	55,6
Sázava	10	1	6	3	41,1	20,0	9	1	6	2	39,3	22,2
Strážná	11	1	7	3	40,7	18,2	5	1	4	-	32,8	20,0
Tatenice	26	4	12	10	43,2	23,1	9	-	4	5	49,4	33,3
Trpík	7	-	1	6	55,1	14,3	7	-	1	6	55,1	14,3
Výprachtice	10	-	6	4	46,3	50,0	10	-	6	4	46,3	50,0
Žichlínek	40	10	22	8	38,2	30,0	9	2	6	1	37,9	22,2

**Administrativní mapa správního obvodu
Litomyšl** (stav k 1.1.2003)



Správní obvod Litomyšl

stav k 31. 12. 2006

Počet obyvatel	26 207
v tom podle pohlaví:	
muži	12 876
ženy	13 331
v tom podle věku:	
0 - 14 let	4 257
15 - 64 let	18 247
65 a více let	3 703
v tom podle věku (v %):	
0 - 14 let	16,2
15 - 64 let	69,6
65 a více let	14,1

stav k 31. 12. 2006

Výměra v ha	33 711
Počet obcí	35
Počet částí obcí	62
Počet katastrů	51
Počet obyvatel na km ²	77,7
Podíl městského obyvatelstva (v %)	38,4
Průměrný věk	39,2

stav k 1. 3. 2001 (dle SLDB)

Počet trvale obydlených domů	6 094
z toho rodinné domy	5 655
Počet trvale obydlených bytů	8 891
Počet domácností	9 877

ORP LITOMYŠL
Tab. 1.1 Základní charakteristika obcí k 31. 12. 2006

	Výměra v ha	Počet částí obce	Počet katastrů	Počet obyvatel			Počet obyvatel na km ²	Průměrný věk
				celkem	muži	ženy		
ORP Litomyšl	33 711	62	51	26 207	12 876	13 331	77,7	39,2
v tom obce:								
Benátky	479	1	1	332	155	177	69,3	36,6
Bohuňovice	423	1	1	115	51	64	27,2	38,7
Budislav	806	1	1	430	232	198	53,4	40,6
Cerekvice nad Loučnou	829	2	2	822	407	415	99,1	37,7
Čistá	2 521	1	1	896	446	450	35,5	36,0
Desná	477	1	1	319	156	163	66,8	40,2
Dolní Újezd	1 971	3	1	1 935	957	978	98,2	38,5
Horky	267	1	1	113	50	63	42,3	40,8
Horní Újezd	774	1	1	441	225	216	57,0	38,8
Chmelík	954	1	1	192	100	92	20,1	40,5
Chotěnov	399	1	2	130	65	65	32,5	38,7
Chotovice	320	1	1	132	68	64	41,3	34,5
Janov	2 471	3	1	835	407	428	33,8	38,0
Jarošov	513	1	1	188	91	97	36,7	38,6
Litomyšl	3 345	10	8	10 052	4 791	5 261	300,5	40,4
Lubná	1 986	1	1	1 024	536	488	51,5	37,6
Makov	690	1	1	337	166	171	48,9	37,3
Morašice	1 243	4	3	711	364	347	57,2	37,9
Němčice	1 317	4	2	922	476	446	70,0	37,6
Nová Sídla	295	2	1	234	108	126	79,4	40,1
Nová Ves u Jarošova	238	1	1	59	32	27	24,8	41,2
Osík	1 262	1	1	1 024	522	502	81,2	38,7
Poříčí u Litomyšle	650	3	2	431	239	192	66,3	37,9
Příluka	381	1	1	160	80	80	41,9	38,8
Řídký	141	1	1	74	36	38	52,3	41,3
Sebranice	1 168	2	3	878	439	439	75,2	36,6
Sedliště	369	1	1	240	119	121	65,0	35,0
Sloupnice	2 792	4	2	1 724	829	895	61,8	40,7
Strakov	853	1	1	215	106	109	25,2	39,5
Suchá Lhota	219	1	1	92	41	51	42,1	40,8
Trstěnice	2 147	1	1	502	254	248	23,4	39,1
Tržek	171	1	1	168	83	85	98,3	40,8
Újezdec	346	1	1	95	46	49	27,5	37,2
Vídlatá Seč	610	1	1	284	146	138	46,5	38,5
Vlčkov	283	1	1	101	53	48	35,6	41,8

Tab. 1.2 Číselník obcí, správních obvodů ORP, POU a okresů k 31. 12. 2006

	Kód obce	Pověřený obecní úřad (POU)	Kód POU	Správní obvod (ORP)	Kód ORP	Okres	Kód okresu	Mikroregion (dle Úřadu práce)
ORP Litomyšl	x	x	x	x	x	x	x	x
v tom obce:								
Benátky	577774	Litomyšl	53071	Litomyšl	5307	Svitavy	CZ0533	Litomyšl
Bohuňovice	577821	Litomyšl	53071	Litomyšl	5307	Svitavy	CZ0533	Litomyšl
Budislav	577910	Litomyšl	53071	Litomyšl	5307	Svitavy	CZ0533	Litomyšl
Cerekvice n. Loučnou	577936	Litomyšl	53071	Litomyšl	5307	Svitavy	CZ0533	Litomyšl
Čistá	577944	Litomyšl	53071	Litomyšl	5307	Svitavy	CZ0533	Litomyšl
Desná	572357	Litomyšl	53071	Litomyšl	5307	Svitavy	CZ0533	Litomyšl
Dolní Újezd	577995	Litomyšl	53071	Litomyšl	5307	Svitavy	CZ0533	Litomyšl
Horky	578053	Litomyšl	53071	Litomyšl	5307	Svitavy	CZ0533	Litomyšl
Horní Újezd	572365	Litomyšl	53071	Litomyšl	5307	Svitavy	CZ0533	Litomyšl
Chmelík	572730	Litomyšl	53071	Litomyšl	5307	Svitavy	CZ0533	Litomyšl
Chotěnov	578100	Litomyšl	53071	Litomyšl	5307	Svitavy	CZ0533	Litomyšl
Chotovice	578118	Litomyšl	53071	Litomyšl	5307	Svitavy	CZ0533	Litomyšl
Janov	578134	Litomyšl	53071	Litomyšl	5307	Svitavy	CZ0533	Litomyšl
Jarošov	578169	Litomyšl	53071	Litomyšl	5307	Svitavy	CZ0533	Litomyšl
Litomyšl	578347	Litomyšl	53071	Litomyšl	5307	Svitavy	CZ0533	Litomyšl
Lubná	578355	Litomyšl	53071	Litomyšl	5307	Svitavy	CZ0533	Litomyšl
Makov	578363	Litomyšl	53071	Litomyšl	5307	Svitavy	CZ0533	Litomyšl
Morašice	578428	Litomyšl	53071	Litomyšl	5307	Svitavy	CZ0533	Litomyšl
Němčice	580694	Litomyšl	53071	Litomyšl	5307	Ústí nad Orlicí	CZ0534	Č. Třebová
Nová Sídla	572608	Litomyšl	53071	Litomyšl	5307	Svitavy	CZ0533	Litomyšl
Nová Ves u Jarošova	572438	Litomyšl	53071	Litomyšl	5307	Svitavy	CZ0533	Litomyšl
Osík	578509	Litomyšl	53071	Litomyšl	5307	Svitavy	CZ0533	Litomyšl
Poříčí u Litomyšle	572373	Litomyšl	53071	Litomyšl	5307	Svitavy	CZ0533	Litomyšl
Příluka	578622	Litomyšl	53071	Litomyšl	5307	Svitavy	CZ0533	Litomyšl
Řídký	572233	Litomyšl	53071	Litomyšl	5307	Svitavy	CZ0533	Litomyšl
Sebranice	578738	Litomyšl	53071	Litomyšl	5307	Svitavy	CZ0533	Litomyšl
Sedliště	578746	Litomyšl	53071	Litomyšl	5307	Svitavy	CZ0533	Litomyšl
Sloupnice	580325	Litomyšl	53071	Litomyšl	5307	Ústí nad Orlicí	CZ0534	Ústí nad Orlicí
Strakov	578819	Litomyšl	53071	Litomyšl	5307	Svitavy	CZ0533	Litomyšl
Suchá Lhota	578835	Litomyšl	53071	Litomyšl	5307	Svitavy	CZ0533	Litomyšl
Trstěnice	578894	Litomyšl	53071	Litomyšl	5307	Svitavy	CZ0533	Litomyšl
Tržek	572616	Litomyšl	53071	Litomyšl	5307	Svitavy	CZ0533	Litomyšl
Újezdec	578916	Litomyšl	53071	Litomyšl	5307	Svitavy	CZ0533	Litomyšl
Vídlatá Seč	578941	Litomyšl	53071	Litomyšl	5307	Svitavy	CZ0533	Litomyšl
Vičkov	581127	Litomyšl	53071	Litomyšl	5307	Ústí nad Orlicí	CZ0534	Č. Třebová

Tab. 1.3 Struktura pozemků podle druhu k 31. 12. 2006

v ha

	Výměra celkem	v tom							
		zemědělská půda	z toho			lesní půda	vodní plochy	zastavěné plochy	ostatní plochy
			orná půda	zahrady, sady	trvalé travní porosty				
ORP Litomyšl	33 711	23 304	18 947	1 152	3 205	7 857	174	419	1 958
v tom obce:									
Benátky	479	420	367	16	38	14	3	6	36
Bohuňovice	423	370	312	15	43	25	1	5	22
Budislav	806	375	186	30	159	346	11	9	65
Cerekvice nad Loučnou	829	718	550	25	143	12	11	15	73
Čistá	2 521	1 591	1 280	67	244	756	9	20	144
Desná	477	415	385	17	13	28	1	6	28
Dolní Újezd	1 971	1 673	1 479	84	110	144	4	26	124
Horky	267	210	171	8	31	31	4	4	19
Horní Újezd	774	664	580	25	58	53	3	7	47
Chmelík	954	600	511	12	77	302	1	6	45
Chotěnov	399	341	281	8	52	37	1	4	18
Chotovice	320	283	234	6	43	17	0	3	16
Janov	2 471	1 236	960	44	233	1 130	5	17	83
Jarošov	513	315	240	16	59	165	1	5	27
Litomyšl	3 345	2 423	1 788	243	392	391	57	106	369
Lubná	1 986	879	727	39	114	1 007	4	15	81
Makov	690	566	517	16	33	85	0	8	31
Morašice	1 243	1 070	936	40	94	95	5	14	59
Němčice	1 317	867	660	56	151	376	3	14	57
Nová Sídla	295	242	173	14	55	28	2	6	18
Nová Ves u Jarošova	238	198	138	6	54	22	1	2	15
Osík	1 262	1 111	943	91	77	41	8	19	82
Poříčí u Litomyšle	650	488	341	26	121	116	2	7	36
Přfluka	381	347	301	10	36	10	1	4	20
Řídký	141	114	66	3	45	12	0	2	13
Sebranice	1 168	923	813	35	75	127	2	18	98
Sedliště	369	321	284	8	29	18	2	4	24
Sloupnice	2 792	1 828	1 471	94	263	807	6	30	121
Strakov	853	313	227	14	72	509	4	5	23
Suchá Lhota	219	177	149	6	22	30	0	2	10
Trstěnice	2 147	1 105	935	45	125	940	4	13	85
Tržek	171	136	66	7	62	-	15	3	18
Újezdec	346	314	303	6	5	13	1	5	12
Vidlatá Seč	610	505	469	14	21	67	0	7	31
Vlčkov	283	167	103	7	57	104	0	3	9

Tab. 1.4 Vybavenost obcí (počet zařízení k 31. 12. 2006)

	Kanalizace s napojením na ČOV (ano=1, ne=0)	Plynofikace (ano=1, ne=0)	Kultura		Sport	
			veřejná knihovna	sakrální stavba	tělo- cvična	stadion, hřiště
ORP Litomyšl	8	26	34	33	24	58
v tom obce:						
Benátky	0	1	1	-	-	1
Bohuňovice	0	1	1	-	-	1
Budislav	0	1	1	1	1	3
Cerekvice nad Loučnou	1	1	1	1	1	2
Čistá	0	1	1	1	-	1
Desná	0	1	1	1	-	2
Dolní Újezd	0	1	1	1	2	3
Horky	0	1	1	-	-	1
Horní Újezd	0	1	1	-	1	1
Chmelík	0	0	-	1	-	-
Chotěnov	0	1	1	1	-	1
Chotovice	0	1	1	1	-	1
Janov	1	1	1	1	1	2
Jarošov	0	1	1	-	-	1
Litomyšl	1	1	1	9	8	14
Lubná	1	1	1	1	1	1
Makov	0	0	1	1	1	2
Morašice	1	1	1	1	1	2
Němčice	1	1	2	2	1	1
Nová Sídla	0	1	1	-	-	-
Nová Ves u Jarošova	0	0	1	-	-	1
Osík	0	1	1	-	1	3
Poříčí u Litomyšle	0	1	1	3	-	1
Příluka	0	1	1	-	-	2
Řídký	0	0	-	-	-	1
Sebranice	0	1	1	1	1	2
Sedliště	0	1	1	1	-	1
Sloupnice	1	1	1	2	2	2
Strakov	0	0	1	-	-	1
Suchá Lhota	0	1	1	-	-	-
Trstěnice	0	1	1	1	1	1
Tržek	0	0	1	-	-	-
Újezdec	0	0	1	1	-	-
Vidlatá Seč	1	0	1	-	1	1
Vlčkov	0	0	1	1	-	2

ORP LITOMYŠL

Tab. 1.4 Vybavenost obcí (počet zařízení k 31. 12. 2006)

dokončení

	Školství ¹⁾		Zdravotnictví ²⁾		
	mateřská škola	základní škola	ordinace praktického lékaře		
			pro dospělé	pro děti	stomatologa
ORP Litomyšl	22	16	14	12	15
v tom obce:					
Benátky	1	-	-	-	-
Bohuňovice	-	-	-	-	-
Budislav	1	1	-	-	-
Cerekvice nad Loučnou	1	1	1	1	-
Čistá	1	1	1	1	-
Desná	1	-	-	-	-
Dolní Újezd	2	1	1	1	1
Horky	-	-	-	-	-
Horní Újezd	-	-	-	-	-
Chmelík	-	-	-	-	-
Chotěnov	-	-	-	-	-
Chotovice	-	-	-	-	-
Janov	1	1	-	-	-
Jarošov	1	-	-	-	-
Litomyšl	3	3	7	4	9
Lubná	1	1	1	1	1
Makov	1	1	-	-	-
Morašice	1	1	-	1	1
Němčice	1	1	-	-	-
Nová Sídla	-	-	-	-	-
Nová Ves u Jarošova	-	-	-	-	-
Osík	1	1	-	-	-
Poříčí u Litomyšle	-	-	-	-	-
Příluka	1	-	-	-	-
Řídký	-	-	-	-	-
Sebranice	1	-	1	1	1
Sedliště	1	-	-	-	-
Sloupnice	1	1	1	1	1
Strakov	-	-	-	-	-
Suchá Lhota	-	-	-	-	-
Trstěnice	1	1	1	1	1
Tržek	-	-	-	-	-
Újezdec	-	-	-	-	-
Vidlatá Seč	-	1	-	-	-
Vlčkov	-	-	-	-	-

¹⁾ školní rok 2005/2006

²⁾ včetně detašovaných pracovišť

Tab. 1.5 Bilance obyvatel v roce 2006

	Živě narození	Zemřelí	Přistěhovalí	Vystěhovalí	Přírůstek (úbytek)			Stav k 31. 12.	Sňatky	Rozvody
					přirozený	stěhováním	celkový			
ORP Litomyšl	266	286	¹⁾ 493	¹⁾ 437	-20	56	36	26 207	126	45
v tom obce:										
Benátky	4	6	14	2	-2	12	10	332	-	1
Bohuňovice	-	-	4	11	-	-7	-7	115	-	-
Budislav	3	3	5	10	-	-5	-5	430	4	1
Cerekvice nad Loučnou	6	10	52	44	-4	8	4	822	4	3
Čistá	18	11	16	8	7	8	15	896	3	1
Desná	2	3	4	13	-1	-9	-10	319	1	1
Dolní Újezd	19	16	35	26	3	9	12	1 935	8	-
Horky	2	5	3	3	-3	-	-3	113	-	-
Horní Újezd	11	6	9	12	5	-3	2	441	2	-
Chmelík	1	2	4	-	-1	4	3	192	1	-
Chotěnov	1	3	1	2	-2	-1	-3	130	-	1
Chotovice	2	2	-	1	-	-1	-1	132	-	-
Janov	11	8	69	20	3	49	52	835	5	2
Jarošov	3	2	3	2	1	1	2	188	-	-
Litomyšl	88	101	237	290	-13	-53	-66	10 052	58	18
Lubná	9	9	8	9	-	-1	-1	1 024	3	2
Makov	3	1	7	15	2	-8	-6	337	1	-
Morašice	9	6	8	20	3	-12	-9	711	4	2
Němčice	17	12	29	14	5	15	20	922	3	1
Nová Sídla	2	1	9	1	1	8	9	234	1	-
Nová Ves u Jarošova	1	2	-	2	-1	-2	-3	59	-	-
Osík	9	12	54	67	-3	-13	-16	1 024	4	2
Poříčí u Litomyšle	1	2	19	11	-1	8	7	431	3	1
Přfluka	2	-	2	-	2	2	4	160	-	1
Řídký	-	-	-	-	-	-	-	74	-	-
Sebranice	10	3	8	9	7	-1	6	878	4	1
Sedliště	-	-	13	5	-	8	8	240	-	-
Sloupnice	16	40	56	30	-24	26	2	1 724	11	3
Strakov	2	3	8	3	-1	5	4	215	3	1
Suchá Lhota	2	1	1	2	1	-1	-	92	-	-
Trstěnice	9	8	22	9	1	13	14	502	-	2
Tržek	1	4	6	-	-3	6	3	168	1	-
Újezdec	1	-	5	4	1	1	2	95	2	-
Vídlatá Seč	1	1	1	9	-	-8	-8	284	-	1
Vlčkov	-	3	-	2	-3	-2	-5	101	-	-

¹⁾ stěhování přes hranice správního obvodu

ORP LITOMYŠL
Tab. 1.6 Počet obyvatel podle věkových skupin k 31. 12. 2006

	Celkem	v tom ve věku									Index stáří ¹⁾
		0 - 14 let			15 - 64 let			65 a více let			
		celkem	muži	ženy	celkem	muži	ženy	celkem	muži	ženy	
ORP Litomyšl	26 207	4 257	2 149	2 108	18 247	9 292	8 955	3 703	1 435	2 268	87,0
v tom obce:											
Benátky	332	59	31	28	233	108	125	40	16	24	67,8
Bohuňovice	115	19	9	10	83	38	45	13	4	9	68,4
Budislav	430	71	36	35	292	165	127	67	31	36	94,4
Cerekvice nad Loučnou	822	114	60	54	627	317	310	81	30	51	71,1
Čistá	896	178	85	93	643	334	309	75	27	48	42,1
Desná	319	48	23	25	220	108	112	51	25	26	106,3
Dolní Újezd	1 935	318	167	151	1 346	687	659	271	103	168	85,2
Horky	113	20	10	10	71	35	36	22	5	17	110,0
Horní Újezd	441	83	48	35	291	146	145	67	31	36	80,7
Chmelík	192	27	14	13	144	77	67	21	9	12	77,8
Chotěnov	130	26	16	10	81	40	41	23	9	14	88,5
Chotovice	132	43	26	17	71	32	39	18	10	8	41,9
Janov	835	159	78	81	562	297	265	114	32	82	71,7
Jarošov	188	35	23	12	126	59	67	27	9	18	77,1
Litomyšl	10 052	1 440	715	725	7 097	3 489	3 608	1 515	587	928	105,2
Lubná	1 024	201	111	90	691	374	317	132	51	81	65,7
Makov	337	59	30	29	230	114	116	48	22	26	81,4
Morašice	711	110	63	47	523	270	253	78	31	47	70,9
Němčice	922	166	83	83	646	349	297	110	44	66	66,3
Nová Sídla	234	44	20	24	143	70	73	47	18	29	106,8
Nová Ves u Jarošova	59	10	7	3	38	21	17	11	4	7	110,0
Osík	1 024	169	82	87	728	391	337	127	49	78	75,1
Poříčí u Litomyšle	431	71	42	29	298	164	134	62	33	29	87,3
Přiluka	160	24	12	12	112	60	52	24	8	16	100,0
Řídký	74	8	4	4	57	28	29	9	4	5	112,5
Sebranice	878	181	92	89	586	295	291	111	52	59	61,3
Sedliště	240	53	21	32	171	91	80	16	7	9	30,2
Sloupnice	1 724	279	127	152	1 147	604	543	298	98	200	106,8
Strakov	215	40	17	23	143	77	66	32	12	20	80,0
Suchá Lhota	92	13	3	10	63	33	30	16	5	11	123,1
Trstěnice	502	88	48	40	341	176	165	73	30	43	83,0
Tržek	168	27	13	14	115	63	52	26	7	19	96,3
Újezdec	95	16	7	9	65	33	32	14	6	8	87,5
Vídlatá Seč	284	42	19	23	202	112	90	40	15	25	95,2
Víčkov	101	16	7	9	61	35	26	24	11	13	150,0

¹⁾ počet osob ve věku 65 a více let na 100 dětí do 14 let

Tab. 1.7 Nezaměstnanost k 31. 12. 2006
(podle MPSV)

	Ekonomicky aktivní ¹⁾	Uchazeči o zaměstnání neumístění celkem	z toho v %				Volná pracovní místa celkem	Počet uchazečů na 1 volné pracovní místo	Míra nezaměstnanosti ²⁾	
			dosažitelní	ženy	absolventi škol	občané se zdravotním postižením			k 31. 12. 2005	k 31. 12. 2006
ORP Litomyšl	12 836	1 044	96,1	58,8	7,6	14,7	157	6,6	9,4	7,8
v tom obce:										
Benátky	146	17	88,2	64,7	5,9	11,8	-	x	8,2	10,3
Bohuňovice	55	7	85,7	57,1	-	28,6	1	7,0	12,7	10,9
Budislav	205	19	100,0	57,9	5,3	47,4	-	x	9,3	9,3
Cerekvice nad Loučnou	396	28	92,9	64,3	7,1	14,3	7	4,0	9,1	6,6
Čistá	458	49	98,0	63,3	2,0	10,2	2	24,5	12,7	10,5
Desná	153	15	93,3	86,7	6,7	13,3	-	x	7,8	9,2
Dolní Újezd	889	57	93,0	52,6	15,8	14,0	4	14,3	8,5	6,0
Horky	45	6	100,0	16,7	-	-	-	x	8,9	13,3
Horní Újezd	214	22	95,5	72,7	9,1	13,6	5	4,4	8,9	9,8
Chmelík	110	9	100,0	66,7	-	-	-	x	8,2	8,2
Chotěnov	58	5	100,0	80,0	-	40,0	-	x	10,3	8,6
Chotovice	50	11	90,9	72,7	-	9,1	1	11,0	22,0	20,0
Janov	368	39	94,9	46,2	15,4	7,7	1	39,0	9,2	10,1
Jarošov	81	4	75,0	75,0	-	25,0	-	x	4,9	3,7
Litomyšl	5 254	413	98,5	61,0	5,8	13,6	92	4,5	8,9	7,7
Lubná	459	33	97,0	54,5	3,0	6,1	1	33,0	10,0	7,0
Makov	150	5	80,0	60,0	20,0	20,0	-	x	6,0	2,7
Morašice	383	27	92,6	63,0	7,4	11,1	-	x	8,4	6,5
Němčice	450	32	93,8	50,0	6,3	12,5	25	1,3	10,0	6,7
Nová Sídla	110	4	100,0	25,0	-	-	-	x	4,5	3,6
Nová Ves u Jarošova	22	5	100,0	80,0	20,0	-	-	x	9,1	22,7
Osík	489	55	96,4	58,2	9,1	18,2	1	55,0	12,9	10,8
Poříčí u Litomyšle	186	22	90,9	54,5	13,6	13,6	-	x	9,7	10,8
Přiluka	79	2	100,0	-	-	50,0	-	x	15,2	2,5
Řídký	39	2	100,0	100,0	-	-	-	x	12,8	5,1
Sebranice	398	31	96,8	54,8	12,9	12,9	5	6,2	9,8	7,5
Sedliště	123	9	100,0	77,8	-	22,2	1	9,0	9,8	7,3
Sloupnice	803	61	91,8	47,5	13,1	19,7	2	30,5	9,6	7,0
Strakov	102	10	100,0	60,0	-	50,0	1	10,0	15,7	9,8
Suchá Lhota	41	4	100,0	75,0	-	25,0	-	x	4,9	9,8
Trstěnice	226	21	90,5	61,9	19,0	19,0	1	21,0	10,6	8,4
Tržek	78	8	100,0	50,0	12,5	12,5	1	8,0	14,1	10,3
Újezdec	39	3	66,7	33,3	-	-	-	x	10,3	5,1
Vídlatá Seč	135	6	100,0	16,7	-	-	6	1,0	7,4	4,4
Vlčkov	42	3	100,0	66,7	-	66,7	-	x	4,8	7,1

¹⁾ podle Sčítání lidu, domů a bytů k 1. 3. 2001

²⁾ míra nezaměstnanosti je vypočtena jako podíl dosažitelných uchazečů o zaměstnání a obyvatel ekonomicky aktivních (podle sčítání lidu, domů a bytů k 1. 3. 2001)

ORP LITOMYŠL
Tab. 1.8 Ekonomické subjekty se sídlem na území obcí k 31. 12. 2006

	Ekonomické subjekty celkem	podle právní formy					podle vybraných odvětví			
		fyzické osoby	z toho		právnícké osoby	z toho obchodní společnosti	zemědělství, lesnictví	průmysl	stavebnictví	obchod
			živnostníci ¹⁾	samostatně hospodařící rolníci ²⁾						
ORP Litomyšl	5 248	4 336	3 741	327	912	327	454	811	642	1 426
v tom obce:										
Benátky	63	53	47	3	10	3	7	5	6	20
Bohuňovice	18	12	7	4	6	-	5	1	-	3
Budislav	96	86	77	5	10	2	10	22	13	15
Cerekvice nad Loučnou	142	123	114	2	19	7	2	19	17	53
Čistá	137	123	105	10	14	4	13	16	21	47
Desná	51	47	45	2	4	-	2	17	10	10
Dolní Újezd	342	298	252	31	44	15	39	73	41	88
Horky	23	18	14	4	5	1	5	4	3	7
Horní Újezd	65	53	44	8	12	3	12	15	11	9
Chmelík	37	33	24	7	4	1	7	3	8	5
Chotěnov	19	16	15	1	3	-	1	4	3	4
Chotovice	14	9	7	-	5	1	1	2	-	4
Janov	126	105	91	12	21	4	20	15	21	28
Jarošov	31	24	21	1	7	1	3	3	2	6
Litomyšl	2 474	1 945	1 720	63	529	230	96	336	269	703
Lubná	189	177	157	14	12	3	22	40	29	47
Makov	49	42	38	4	7	-	5	10	7	12
Morašice	127	107	89	12	20	8	17	15	21	40
Němčice	148	133	109	18	15	5	23	23	14	38
Nová Sídla	26	22	17	4	4	1	4	5	1	10
Nová Ves u Jarošova	9	5	2	2	4	2	2	1	-	1
Osík	197	168	138	22	29	7	26	49	19	47
Poříčí u Litomyšle	67	59	49	9	8	2	11	10	13	11
Příluka	31	26	21	4	5	1	5	6	2	8
Řídký	11	7	5	1	4	2	-	3	-	1
Sebranice	152	137	118	17	15	3	25	27	22	44
Sedliště	51	42	33	7	9	1	8	8	4	12
Sloupnice	317	266	220	34	51	15	49	35	64	94
Strakov	36	33	30	2	3	-	4	12	3	9
Suchá Lhota	10	8	8	-	2	-	-	1	3	2
Trstěnice	75	60	39	15	15	1	19	13	4	13
Tržek	20	17	13	1	3	1	1	4	2	5
Újezdec	19	15	13	-	4	-	-	1	1	8
Vidlatá Seč	58	51	46	5	7	3	7	12	4	19
Vlčkov	18	16	13	3	2	-	3	1	4	3

¹⁾ soukromí podnikatelé podnikající podle živnostenského zákona zapsaní i nezapsaní do obchodního rejstříku

²⁾ včetně zemědělských podnikatelů

Tab. 1.9 Bytová výstavba v letech 2001 - 2006

	Dokončené byty							
	v letech 2001 - 2003				v letech 2004 - 2006			
	celkem	z toho			celkem	z toho		
		v nových rodinných domech	v nových bytových domech	v nástav- bách, vestavbách, přístavbách		v nových rodinných domech	v nových bytových domech	v nástav- bách, vestavbách, přístavbách
ORP Litomyšl	152	103	-	44	146	120	-	24
v tom obce:								
Benátky	4	4	-	-	9	7	-	2
Bohuňovice	1	1	-	-	-	-	-	-
Budislav	4	3	-	1	9	7	-	2
Cerekvice nad Loučnou	3	2	-	1	-	-	-	-
Čistá	1	-	-	1	11	8	-	3
Desná	1	-	-	1	3	1	-	2
Dolní Újezd	15	15	-	-	17	16	-	1
Horky	-	-	-	-	1	1	-	-
Horní Újezd	-	-	-	-	2	2	-	-
Chmelík	1	-	-	1	-	-	-	-
Chotěnov	2	-	-	2	-	-	-	-
Chotovice	1	1	-	-	1	1	-	-
Janov	9	5	-	4	12	9	-	3
Jarošov	-	-	-	-	2	1	-	-
Litomyšl	37	29	-	7	36	32	-	4
Lubná	11	7	-	4	2	2	-	-
Makov	1	-	-	1	-	-	-	-
Morašice	4	1	-	3	2	2	-	-
Němčice	8	4	-	4	4	3	-	1
Nová Sídla	2	1	-	1	1	1	-	-
Nová Ves u Jarošova	-	-	-	-	-	-	-	-
Osík	9	9	-	-	10	10	-	-
Poříčí u Litomyšle	4	3	-	1	7	5	-	2
Příluka	-	-	-	-	3	1	-	2
Řídký	-	-	-	-	-	-	-	-
Sebranice	7	7	-	-	2	1	-	1
Sedliště	3	3	-	-	2	2	-	-
Sloupnice	21	5	-	12	5	3	-	1
Strakov	2	2	-	-	2	2	-	-
Suchá Lhota	-	-	-	-	-	-	-	-
Trstěnice	-	-	-	-	-	-	-	-
Tržek	-	-	-	-	3	3	-	-
Újezdec	1	1	-	-	-	-	-	-
Vidlatá Seč	-	-	-	-	-	-	-	-
Vlčkov	-	-	-	-	-	-	-	-

Tab. 1.10 Kandidáti a zvolení zastupitelé obcí a městských obvodů podle pohlaví a věku v roce 2006

	Kandidáti						Zvolení zastupitelé					
	celkem	v tom ve věku			průměrný věk	podíl žen v %	celkem	v tom ve věku			průměrný věk	podíl žen v %
		18 - 29	30 - 49	50 a více				18 - 29	30 - 49	50 a více		
ORP Litomyšl	795	87	474	234	43,1	28,7	330	24	206	100	44,0	23,9
v tom obce:												
Benátky	22	4	15	3	39,8	40,9	9	2	5	2	43,3	11,1
Bohuňovice	8	1	6	1	45,1	25,0	7	1	5	1	45,0	28,6
Budislav	35	7	18	10	42,3	22,9	9	2	6	1	39,9	33,3
Cerekvice nad Loučnou	21	1	12	8	45,1	19,0	11	1	6	4	43,2	18,2
Čistá	53	13	31	9	37,8	30,2	15	3	10	2	38,1	33,3
Desná	14	-	10	4	44,2	28,6	9	-	6	3	44,4	33,3
Dolní Újezd	59	7	41	11	40,4	32,2	15	-	11	4	44,5	20,0
Horky	9	1	5	3	43,4	33,3	7	-	4	3	48,3	42,9
Horní Újezd	17	6	9	2	37,4	35,3	9	3	5	1	37,1	22,2
Chmelík	9	-	3	6	49,4	11,1	7	-	2	5	51,6	-
Chotěnov	7	-	5	2	46,9	-	7	-	5	2	46,9	-
Chotovice	9	-	8	1	40,3	22,2	9	-	8	1	40,3	22,2
Janov	18	2	12	4	41,5	27,8	9	1	5	3	43,4	33,3
Jarošov	11	4	4	3	38,7	27,3	7	3	2	2	38,1	28,6
Litomyšl	137	6	62	69	48,7	24,8	23	-	9	14	52,5	13,0
Lubná	30	-	26	4	39,9	40,0	15	-	13	2	42,0	33,3
Makov	22	4	11	7	44,9	22,7	9	2	5	2	42,8	33,3
Morašice	34	4	27	3	39,6	41,2	11	-	10	1	43,2	36,4
Němčice	41	7	26	8	40,1	19,5	9	-	6	3	43,7	11,1
Nová Sídla	9	-	4	5	52,0	33,3	7	-	2	5	54,9	28,6
Nová Ves u Jarošova	8	-	6	2	43,1	25,0	7	-	5	2	44,1	14,3
Osík	55	3	27	25	47,7	45,5	11	-	6	5	48,5	36,4
Poříčí u Litomyšle	11	1	7	3	41,9	18,2	9	1	6	2	39,4	22,2
Příluka	8	2	3	3	41,3	12,5	7	2	3	2	39,6	14,3
Řídký	7	-	4	3	47,1	14,3	7	-	4	3	47,1	14,3
Sebranice	18	1	10	7	46,8	33,3	12	-	7	5	47,3	41,7
Sedliště	8	-	8	-	39,8	25,0	7	-	7	-	40,1	14,3
Sloupnice	40	3	27	10	41,2	17,5	15	-	9	6	43,7	13,3
Strakov	9	1	8	-	34,9	33,3	7	1	6	-	34,9	28,6
Suchá Lhota	7	1	5	1	43,1	14,3	7	1	5	1	43,1	14,3
Trstěnice	27	6	11	10	41,6	40,7	9	-	3	6	48,8	44,4
Tržek	9	1	6	2	43,8	44,4	7	-	5	2	45,9	42,9
Újezdec	9	-	7	2	40,9	33,3	7	-	5	2	42,9	14,3
Vídlatá Seč	7	1	4	2	40,9	14,3	7	1	4	2	40,9	14,3
Víčkov	7	-	6	1	42,0	14,3	7	-	6	1	42,0	14,3

**Administrativní mapa správního obvodu
Moravská Třebová (stav k 1.1.2003)**

hranice obvodů pověř. obec. úřadů
 hranice obcí



Správní obvod Moravská Třebová

stav k 31. 12. 2006

Počet obyvatel	27 293
v tom podle pohlaví:	
muži	13 484
ženy	13 809
v tom podle věku:	
0 - 14 let	4 202
15 - 64 let	19 297
65 a více let	3 794
v tom podle věku (v %):	
0 - 14 let	15,4
15 - 64 let	70,7
65 a více let	13,9

stav k 31. 12. 2006

Výměra v ha	41 729
Počet obcí	33
Počet částí obcí	62
Počet katastrů	58
Počet obyvatel na km ²	65,4
Podíl městského obyvatelstva (v %)	51,6
Průměrný věk	39,5

stav k 1. 3. 2001 (dle SLDB)

Počet trvale obydlených domů	5 755
z toho rodinné domy	5 170
Počet trvale obydlených bytů	9 610
Počet domácností	10 873

ORP MORAVSKÁ TŘEBOVÁ

Tab. 1.1 Základní charakteristika obcí k 31. 12. 2006

	Výměra v ha	Počet částí obce	Počet katastrů	Počet obyvatel			Počet obyvatel na km ²	Průměrný věk
				celkem	muži	ženy		
ORP Moravská Třebová	41 729	62	58	27 293	13 484	13 809	65,4	39,5
v tom obce:								
Bělá u Jevíčka	971	2	3	352	172	180	36,3	45,4
Bezděčí u Trnávky	700	2	2	220	110	110	31,4	41,0
Biskupice	1 110	2	2	455	235	220	41,0	38,7
Borušov	1 107	2	3	160	79	81	14,5	39,8
Březina	1 164	2	2	360	177	183	30,9	43,0
Březinky	330	2	1	150	70	80	45,4	41,5
Dětfichov u M. Tř.	592	1	1	213	106	107	36,0	40,0
Dlouhá Loučka	1 758	1	1	539	279	260	30,7	37,1
Gruna	1 039	2	2	156	75	81	15,0	42,5
Hartinkov	515	1	1	54	29	25	10,5	49,9
Chornice	1 422	1	1	843	429	414	59,3	38,8
Janůvky	313	1	1	35	19	16	11,2	55,2
Jaroměřice	2 205	2	1	1 237	603	634	56,1	40,3
Jevíčko	2 324	2	3	2 871	1 382	1 489	123,5	37,7
Koruna	205	1	1	135	70	65	65,8	41,5
Křenov	1 047	1	1	437	225	212	41,7	37,6
Kunčina	2 268	2	2	1 247	662	585	55,0	38,0
Linhartice	873	1	1	592	297	295	67,8	39,4
Malíkov	409	1	1	110	62	48	26,9	36,2
Městečko Trnávka	5 027	12	10	1 472	740	732	29,3	40,2
Mladějov na Moravě	926	1	1	487	244	243	52,6	37,8
Moravská Třebová	4 205	5	2	11 201	5 393	5 808	266,4	40,1
Radkov	664	1	1	116	61	55	17,5	42,2
Rozstání	740	1	1	245	116	129	33,1	39,1
Rychnov na Moravě	2 359	1	1	561	280	281	23,8	41,6
Slatina	399	2	2	128	65	63	32,1	38,9
Staré Město	2 474	4	3	999	519	480	40,4	37,4
Třebařov	1 561	1	1	960	489	471	61,5	38,4
Útěchov	549	1	1	238	128	110	43,4	34,8
Víska u Jevíčka	366	1	1	158	85	73	43,1	39,2
Vranová Lhota	1 407	1	2	466	230	236	33,1	37,7
Vrážné	413	1	1	73	43	30	17,7	41,2
Vysoká	288	1	1	23	10	13	8,0	43,2

Tab. 1.2 Číselník obcí, správních obvodů ORP, POU a okresů k 31. 12. 2006

	Kód obce	Pověřený obecní úřad (POU)	Kód POU	Správní obvod (ORP)	Kód ORP	Okres	Kód okresu	Mikroregion (dle Úřadu práce)
ORP Moravská Třebová	x	x	x	x	x	x	x	x
v tom obce:								
Bělá u Jevíčka	505391	Jevíčko	53081	M. Třebová	5308	Svitavy	CZ0533	Jevíčko
Bezděčí u Trnávky	574309	M. Třebová	53082	M. Třebová	5308	Svitavy	CZ0533	M. Třebová
Biskupice	572519	Jevíčko	53081	M. Třebová	5308	Svitavy	CZ0533	Jevíčko
Borušov	572632	M. Třebová	53082	M. Třebová	5308	Svitavy	CZ0533	M. Třebová
Březina	577871	Jevíčko	53081	M. Třebová	5308	Svitavy	CZ0533	Jevíčko
Březinky	572250	Jevíčko	53081	M. Třebová	5308	Svitavy	CZ0533	Jevíčko
Dětfichov u M. Tř.	572683	M. Třebová	53082	M. Třebová	5308	Svitavy	CZ0533	M. Třebová
Dlouhá Loučka	577987	M. Třebová	53082	M. Třebová	5308	Svitavy	CZ0533	M. Třebová
Gruna	574325	M. Třebová	53082	M. Třebová	5308	Svitavy	CZ0533	M. Třebová
Hartinkov	572284	Jevíčko	53081	M. Třebová	5308	Svitavy	CZ0533	Jevíčko
Chornice	578096	Jevíčko	53081	M. Třebová	5308	Svitavy	CZ0533	Jevíčko
Janůvky	578142	M. Třebová	53082	M. Třebová	5308	Svitavy	CZ0533	M. Třebová
Jaroměřice	578151	Jevíčko	53081	M. Třebová	5308	Svitavy	CZ0533	Jevíčko
Jevíčko	578193	Jevíčko	53081	M. Třebová	5308	Svitavy	CZ0533	Jevíčko
Koruna	578266	M. Třebová	53082	M. Třebová	5308	Svitavy	CZ0533	M. Třebová
Křenov	578274	M. Třebová	53082	M. Třebová	5308	Svitavy	CZ0533	M. Třebová
Kunčina	578282	M. Třebová	53082	M. Třebová	5308	Svitavy	CZ0533	M. Třebová
Linhartice	578339	M. Třebová	53082	M. Třebová	5308	Svitavy	CZ0533	M. Třebová
Malíkov	578371	M. Třebová	53082	M. Třebová	5308	Svitavy	CZ0533	M. Třebová
Městečko Trnávka	578380	M. Třebová	53082	M. Třebová	5308	Svitavy	CZ0533	M. Třebová
Mladějov na Moravě	578401	M. Třebová	53082	M. Třebová	5308	Svitavy	CZ0533	M. Třebová
Moravská Třebová	578444	M. Třebová	53082	M. Třebová	5308	Svitavy	CZ0533	M. Třebová
Radkov	574333	M. Třebová	53082	M. Třebová	5308	Svitavy	CZ0533	M. Třebová
Rozstání	578690	M. Třebová	53082	M. Třebová	5308	Svitavy	CZ0533	M. Třebová
Rychnov na Moravě	578711	M. Třebová	53082	M. Třebová	5308	Svitavy	CZ0533	M. Třebová
Slatina	578762	Jevíčko	53081	M. Třebová	5308	Svitavy	CZ0533	Jevíčko
Staré Město	578789	M. Třebová	53082	M. Třebová	5308	Svitavy	CZ0533	M. Třebová
Třebaňov	578908	M. Třebová	53082	M. Třebová	5308	Svitavy	CZ0533	M. Třebová
Útěchov	572624	M. Třebová	53082	M. Třebová	5308	Svitavy	CZ0533	M. Třebová
Víska u Jevíčka	578959	Jevíčko	53081	M. Třebová	5308	Svitavy	CZ0533	Jevíčko
Vranová Lhota	578975	M. Třebová	53082	M. Třebová	5308	Svitavy	CZ0533	M. Třebová
Vrážné	572292	Jevíčko	53081	M. Třebová	5308	Svitavy	CZ0533	Jevíčko
Vysoká	578991	Jevíčko	53081	M. Třebová	5308	Svitavy	CZ0533	Jevíčko

ORP MORAVSKÁ TŘEBOVÁ

Tab. 1.3 Struktura pozemků podle druhu k 31. 12. 2006

v ha

	Výměra celkem	v tom							
		zemědělská půda	z toho			lesní půda	vodní plochy	zastavěné plochy	ostatní plochy
			orná půda	zahrady, sady	trvalé travní porosty				
ORP Moravská Třebová	41 729	22 982	17 502	957	4 523	15 610	331	444	2 362
v tom obce:									
Bělá u Jevíčka	971	506	263	24	219	396	4	8	57
Bezděčí u Trnávky	700	424	357	16	52	229	6	7	34
Biskupice	1 110	406	290	25	91	639	8	10	47
Borušov	1 107	407	206	16	185	613	3	5	79
Březina	1 164	468	367	16	85	609	6	9	73
Březinky	330	128	53	12	64	173	4	3	23
Dětřichov u M. Tř.	592	516	428	21	66	46	1	6	24
Dlouhá Loučka	1 758	958	732	22	204	689	9	11	91
Gruna	1 039	514	430	20	64	452	3	6	65
Hartinkov	515	146	87	9	50	351	2	2	13
Chornice	1 422	1 024	938	19	67	287	14	20	76
Janůvky	313	176	126	5	45	120	0	2	15
Jaroměřice	2 205	910	671	82	157	1 160	16	22	97
Jevíčko	2 324	1 182	939	84	158	880	30	40	193
Koruna	205	169	81	9	79	20	1	3	12
Křenov	1 047	576	509	12	55	418	3	7	43
Kunčina	2 268	1 580	1 338	73	169	539	24	24	101
Linhartice	873	627	487	21	119	147	8	11	80
Malíkov	409	209	161	7	41	181	1	2	16
Městečko Trnávka	5 027	2 451	1 702	92	656	2 216	35	38	287
Mladějov na Moravě	926	565	454	25	87	303	3	9	47
Moravská Třebová	4 205	2 103	1 602	125	377	1 620	60	109	313
Radkov	664	357	304	7	47	270	4	4	28
Rozstání	740	498	390	18	89	193	2	5	43
Rychnov na Moravě	2 359	1 570	1 253	22	294	634	17	16	122
Slatina	399	258	182	9	66	86	0	4	50
Staré Město	2 474	1 704	1 393	65	246	640	11	21	98
Třebařov	1 561	1 299	1 060	50	189	117	42	19	85
Útěchov	549	299	132	10	157	216	4	4	25
Víska u Jevíčka	366	278	236	8	34	59	2	4	23
Vranová Lhota	1 407	444	181	23	240	876	9	9	68
Vrážné	413	128	77	5	46	263	2	3	17
Vysoká	288	105	75	5	26	165	0	1	16

Tab. 1.4 Vybavenost obcí (počet zařízení k 31. 12. 2006)

	Kanalizace s napojením na ČOV (ano=1, ne=0)	Plynofikace (ano=1, ne=0)	Kultura		Sport	
			veřejná knihovna	sakrální stavba	tělo- cvična	stadion, hřiště
ORP Moravská Třebová	9	17	34	33	22	51
v tom obce:						
Bělá u Jevíčka	0	1	1	-	-	-
Bezděčín u Trnávky	0	0	1	-	-	-
Biskupice	0	1	1	1	-	-
Borušov	0	0	1	1	-	-
Březina	1	0	1	1	1	1
Březinky	0	0	1	-	-	-
Dětřichov u M. Tř.	0	1	1	1	-	1
Dlouhá Loučka	0	0	1	-	1	2
Gruna	0	0	1	2	-	2
Hartinkov	0	0	1	-	-	-
Chornice	1	1	1	1	2	2
Janůvky	0	0	-	-	-	-
Jaroměřice	1	1	1	2	-	4
Jevíčko	1	1	1	3	3	4
Koruna	0	1	-	1	-	-
Křenov	0	0	1	1	1	1
Kunčina	0	1	2	2	1	7
Linhartice	1	1	1	-	-	2
Malíkov	0	0	-	-	-	1
Městečko Trnávka	1	1	5	1	1	2
Mladějov na Moravě	0	1	1	1	-	2
Moravská Třebová	1	1	2	6	8	10
Radkov	0	0	-	-	-	1
Rozstání	0	0	1	-	-	-
Rychnov na Moravě	0	1	1	2	1	1
Slatina	1	0	1	-	-	1
Staré Město	1	1	1	3	1	1
Třebaňov	0	1	1	1	1	4
Útěchov	0	1	-	-	-	-
Viska u Jevíčka	0	1	1	-	-	-
Vranová Lhota	0	0	1	1	1	2
Vrážné	0	0	1	1	-	-
Vysoká	0	0	1	1	-	-

ORP MORAVSKÁ TŘEBOVÁ

Tab. 1.4 Vybavenost obcí (počet zařízení k 31. 12. 2006)

dokončení

	Školství ¹⁾		Zdravotnictví ²⁾		
	mateřská škola	základní škola	ordinace praktického lékaře		
			pro dospělé	pro děti	stomatologa
ORP Moravská Třebová	18	14	15	6	12
v tom obce:					
Bělá u Jevíčka	-	-	-	-	-
Bezděčín u Trnávky	-	-	-	-	-
Biskupice	1	-	-	-	-
Borušov	-	-	-	-	-
Březina	1	-	-	1	1
Březinky	-	-	-	-	-
Dětřichov u M. Tř.	1	-	-	-	-
Dlouhá Loučka	1	1	-	-	-
Gruna	-	-	-	-	-
Hartinkov	-	-	-	-	-
Chornice	1	1	-	-	-
Janůvky	-	-	-	-	-
Jaroměřice	1	1	-	1	-
Jevíčko	1	1	4	2	3
Koruna	-	-	-	-	-
Křenov	1	1	-	-	-
Kunčina	1	1	-	-	-
Linhartice	1	1	-	-	-
Malíkov	-	-	-	-	-
Městečko Trnávka	1	1	1	1	1
Mladějov na Moravě	1	-	-	-	-
Moravská Třebová	2	3	8	-	6
Radkov	-	-	-	-	-
Rozstání	-	-	-	-	-
Rychnov na Moravě	-	-	-	-	-
Slatina	-	-	-	-	-
Staré Město	1	1	1	1	1
Třebařov	1	1	-	-	-
Útěchov	1	-	-	-	-
Víska u Jevíčka	-	-	-	-	-
Vranová Lhota	1	1	1	-	-
Vrážné	-	-	-	-	-
Vysoká	-	-	-	-	-

¹⁾ školní rok 2005/2006

²⁾ včetně detašovaných pracovišť

Tab. 1.5 Bilance obyvatel v roce 2006

	Živě narození	Zemřelí	Přistěhovalí	Vystěhovalí	Přírůstek (úbytek)			Stav k 31. 12.	Sňatky	Rozvody
					přirozený	stěhováním	celkový			
ORP Moravská Třebová	280	283	¹⁾ 306	¹⁾ 375	-3	-69	-72	27 293	125	67
v tom obce:										
Bělá u Jevíčka	1	3	4	5	-2	-1	-3	352	-	-
Bezděčí u Trnávky	3	3	5	6	-	-1	-1	220	1	1
Biskupice	4	2	5	4	2	1	3	455	1	1
Borušov	-	-	4	4	-	-	-	160	-	-
Březina	1	2	3	4	-1	-1	-2	360	-	1
Březinky	1	-	-	5	1	-5	-4	150	-	1
Dětřichov u M. Tř.	2	2	6	6	-	-	-	213	-	-
Dlouhá Loučka	6	7	15	23	-1	-8	-9	539	2	2
Gruna	2	2	6	9	-	-3	-3	156	-	-
Hartinkov	1	1	2	2	-	-	-	54	-	-
Chornice	2	5	23	7	-3	16	13	843	4	2
Janůvky	-	1	-	-	-1	-	-1	35	-	-
Jaroměřice	7	12	40	29	-5	11	6	1 237	10	5
Jevíčko	33	38	49	73	-5	-24	-29	2 871	9	7
Koruna	1	1	4	5	-	-1	-1	135	-	-
Křenov	9	4	20	17	5	3	8	437	2	-
Kunčina	17	8	30	17	9	13	22	1 247	6	4
Linhartice	4	3	22	10	1	12	13	592	1	2
Malíkov	-	1	4	3	-1	1	-	110	-	-
Městečko Trnávka	13	9	15	36	4	-21	-17	1 472	9	4
Mladějov na Moravě	10	7	8	14	3	-6	-3	487	3	-
Moravská Třebová	113	123	180	220	-10	-40	-50	11 201	58	30
Radkov	1	1	2	3	-	-1	-1	116	1	-
Rozstání	7	2	3	3	5	-	5	245	-	-
Rychnov na Moravě	6	12	15	11	-6	4	-2	561	5	2
Slatina	3	1	2	-	2	2	4	128	1	-
Staré Město	9	12	26	23	-3	3	-	999	6	1
Třebařov	12	13	16	35	-1	-19	-20	960	5	2
Útěchov	5	2	13	10	3	3	6	238	1	1
Víska u Jevíčka	2	1	3	2	1	1	2	158	-	-
Vranová Lhota	5	4	4	13	1	-9	-8	466	-	1
Vrážné	-	-	1	-	-	1	1	73	-	-
Vysoká	-	1	-	-	-1	-	-1	23	-	-

¹⁾ stěhování přes hranice správního obvodu

ORP MORAVSKÁ TŘEBOVÁ
Tab. 1.6 Počet obyvatel podle věkových skupin k 31. 12. 2006

	Celkem	v tom ve věku									Index stáří ¹⁾
		0 - 14 let			15 - 64 let			65 a více let			
		celkem	muži	ženy	celkem	muži	ženy	celkem	muži	ženy	
ORP Moravská Třebová	27 293	4 202	2 189	2 013	19 297	9 835	9 462	3 794	1 460	2 334	90,3
v tom obce:											
Bělá u Jevíčka	352	30	13	17	244	132	112	78	27	51	260,0
Bezděčín u Tmávky	220	32	20	12	155	80	75	33	10	23	103,1
Biskupice	455	72	38	34	324	172	152	59	25	34	81,9
Borušov	160	27	14	13	111	59	52	22	6	16	81,5
Březina	360	41	16	25	248	133	115	71	28	43	173,2
Březinky	150	24	10	14	97	52	45	29	8	21	120,8
Dětřichov u M. Tř.	213	29	13	16	150	78	72	34	15	19	117,2
Dlouhá Loučka	539	91	46	45	392	212	180	56	21	35	61,5
Gruna	156	23	9	14	107	59	48	26	7	19	113,0
Hartinkov	54	4	2	2	35	21	14	15	6	9	375,0
Chornice	843	141	73	68	600	316	284	102	40	62	72,3
Janůvky	35	3	-	3	20	14	6	12	5	7	400,0
Jaroměřice	1 237	188	104	84	861	422	439	188	77	111	100,0
Jevíčko	2 871	496	265	231	2 024	977	1 047	351	140	211	70,8
Koruna	135	15	6	9	94	53	41	26	11	15	173,3
Křenov	437	72	37	35	312	166	146	53	22	31	73,6
Kunčina	1 247	219	115	104	880	485	395	148	62	86	67,6
Linhartice	592	80	38	42	443	224	219	69	35	34	86,3
Malíkov	110	23	13	10	76	42	34	11	7	4	47,8
Městečko Trnávka	1 472	201	105	96	1 060	547	513	211	88	123	105,0
Mladějov na Moravě	487	82	38	44	346	183	163	59	23	36	72,0
Moravská Třebová	11 201	1 641	850	791	7 945	3 936	4 009	1 615	607	1 008	98,4
Radkov	116	14	6	8	87	50	37	15	5	10	107,1
Rozstání	245	44	17	27	163	84	79	38	15	23	86,4
Rychnov na Moravě	561	77	40	37	386	208	178	98	32	66	127,3
Slatina	128	23	13	10	86	45	41	19	7	12	82,6
Staré Město	999	181	95	86	710	378	332	108	46	62	59,7
Třebařov	960	167	93	74	665	351	314	128	45	83	76,6
Útěchov	238	51	31	20	163	90	73	24	7	17	47,1
Víska u Jevíčka	158	22	14	8	115	65	50	21	6	15	95,5
Vranová Lhota	466	70	43	27	340	168	172	56	19	37	80,0
Vrážné	73	16	10	6	43	27	16	14	6	8	87,5
Vysoká	23	3	2	1	15	6	9	5	2	3	166,7

¹⁾ počet osob ve věku 65 a více let na 100 dětí do 14 let

Tab. 1.7 Nezaměstnanost k 31. 12. 2006
 (podle MPSV)

	Ekonomicky aktivní ¹⁾	Uchazeči o zaměstnání neumístění celkem	z toho v %				Volná pracovní místa celkem	Počet uchazečů na 1 volné pracovní místo	Míra nezaměstnanosti ²⁾	
			dosažitelní	ženy	absolventi škol	občané se zdravotním postižením			k 31. 12. 2005	k 31. 12. 2006
ORP Moravská Třebová	13 822	1 999	97,5	48,7	5,4	18,7	217	9,2	16,0	14,1
v tom obce:										
Bělá u Jevíčka	173	18	100,0	38,9	5,6	33,3	1	18,0	11,0	10,4
Bezděčín u Trnávky	111	7	100,0	71,4	14,3	14,3	-	x	9,9	6,3
Biskupice	216	22	95,5	63,6	4,5	40,9	1	22,0	13,9	9,7
Borušov	76	22	95,5	54,5	4,5	27,3	-	x	28,9	27,6
Březina	175	30	93,3	50,0	3,3	30,0	-	x	16,0	16,0
Březinky	69	14	100,0	35,7	-	-	-	x	18,8	20,3
Dětřichov u M. Tř.	100	17	94,1	47,1	17,6	23,5	16	1,1	23,0	16,0
Dlouhá Loučka	290	53	100,0	45,3	1,9	30,2	-	x	19,3	18,3
Gruna	81	24	100,0	50,0	4,2	8,3	-	x	37,0	29,6
Hartinkov	31	6	100,0	50,0	16,7	-	-	x	12,9	19,4
Chornice	407	73	97,3	56,2	8,2	26,0	1	73,0	15,2	17,4
Janůvky	18	3	100,0	-	-	-	-	x	11,1	16,7
Jaroměřice	629	81	96,3	49,4	9,9	21,0	4	20,3	13,8	12,4
Jevíčko	1 379	145	97,9	55,2	8,3	24,8	15	9,7	9,7	10,3
Koruna	64	11	90,9	27,3	9,1	9,1	-	x	20,3	15,6
Křenov	210	32	100,0	25,0	3,1	18,8	-	x	18,6	15,2
Kunčina	622	113	97,3	46,0	4,4	22,1	-	x	19,6	17,7
Linhartice	320	35	100,0	57,1	2,9	20,0	25	1,4	13,1	10,9
Malíkov	56	4	100,0	-	-	25,0	-	x	17,9	7,1
Městečko Trnávka	732	90	95,6	55,6	3,3	17,8	3	30,0	13,8	11,7
Mladějov na Moravě	259	59	98,3	33,9	3,4	11,9	-	x	27,4	22,4
Moravská Třebová	5 860	777	97,2	50,5	6,2	16,6	113	6,9	14,9	12,9
Radkov	64	15	100,0	46,7	-	20,0	-	x	28,1	23,4
Rozstání	106	27	100,0	44,4	-	18,5	-	x	16,0	25,5
Rychnov na Moravě	290	54	96,3	44,4	-	13,0	-	x	25,2	17,9
Slatina	50	8	100,0	62,5	-	25,0	-	x	30,0	16,0
Staré Město	491	88	98,9	39,8	6,8	13,6	11	8,0	17,7	17,7
Třebařov	482	93	98,9	50,5	3,2	15,1	21	4,4	25,3	19,1
Útěchov	101	22	100,0	36,4	-	22,7	1	22,0	22,8	21,8
Víska u Jevíčka	75	7	85,7	-	-	-	-	x	9,3	8,0
Vranová Lhota	251	37	100,0	45,9	2,7	10,8	5	7,4	14,3	14,7
Vrážné	22	11	100,0	63,6	-	27,3	-	x	54,5	50,0
Vysoká	12	1	100,0	100,0	-	100,0	-	x	16,7	8,3

¹⁾ podle Sčítání lidu, domů a bytů k 1. 3. 2001

²⁾ míra nezaměstnanosti je vypočtena jako podíl dosažitelných uchazečů o zaměstnání a obyvatel ekonomicky aktivních (podle sčítání lidu, domů a bytů k 1. 3. 2001)

ORP MORAVSKÁ TŘEBOVÁ

Tab. 1.8 Ekonomické subjekty se sídlem na území obcí k 31. 12. 2006

	Ekonomické subjekty celkem	podle právní formy					podle vybraných odvětví			
		fyzické osoby	z toho		právníkové osoby	z toho obchodní společnosti	zemědělství, lesnictví	průmysl	stavebnictví	obchod
			živnostníci ¹⁾	samostatně hospodařící rolníci ²⁾						
ORP Moravská Třebová	4 396	3 667	3 159	295	729	253	451	637	587	1 186
v tom obce:										
Bělá u Jevíčka	49	44	40	4	5	-	6	11	5	16
Bezděčín u Trnávky	30	25	21	4	5	1	8	9	1	6
Biskupice	61	50	38	11	11	1	17	15	6	7
Borušov	28	23	18	3	5	3	7	7	3	5
Březina	36	25	18	5	11	-	8	2	2	9
Březinky	22	20	17	2	2	-	5	1	-	9
Dětřichov u M. Tř.	19	15	9	4	4	-	4	2	3	1
Dlouhá Loučka	68	59	46	9	9	1	14	8	21	8
Gruna	34	26	23	1	8	2	10	2	9	4
Hartinkov	17	13	9	3	4	2	5	-	-	6
Chornice	148	114	89	22	34	21	30	25	10	48
Janůvky	8	7	7	-	1	-	1	-	3	-
Jaroměřice	155	136	110	17	19	6	24	22	28	41
Jevíčko	531	446	387	26	85	36	34	69	60	147
Koruna	18	16	15	1	2	1	3	1	7	2
Křenov	61	45	31	9	16	2	15	6	11	8
Kunčina	182	162	131	26	20	6	37	31	26	33
Linhartice	98	76	63	11	22	7	13	18	14	26
Malíkov	19	17	16	1	2	-	1	2	8	3
Městečko Trnávka	239	206	165	23	33	8	37	39	30	54
Mladějov na Moravě	60	46	41	1	14	2	3	9	6	17
Moravská Třebová	1 927	1 609	1 454	50	318	124	84	261	231	602
Radkov	21	19	16	3	2	-	4	3	1	8
Rozstání	31	24	20	3	7	3	5	5	7	7
Rychnov na Moravě	66	49	45	2	17	6	5	9	10	20
Slatina	16	14	11	2	2	-	3	2	1	4
Staré Město	171	147	126	15	24	12	20	28	31	48
Třebaňov	127	109	96	13	18	3	15	24	35	22
Útěchov	36	29	24	3	7	3	4	10	-	8
Víska u Jevíčka	32	28	22	5	4	1	7	3	9	1
Vranová Lhota	72	57	43	13	15	2	18	10	8	14
Vrážné	8	7	4	3	1	-	3	2	1	1
Vysoká	6	4	4	-	2	-	1	1	-	1

¹⁾ soukromí podnikatelé podnikající podle živnostenského zákona zapsaní i nezapsaní do obchodního rejstříku

²⁾ včetně zemědělských podnikatelů

Tab. 1.9 Bytová výstavba v letech 2001 - 2006

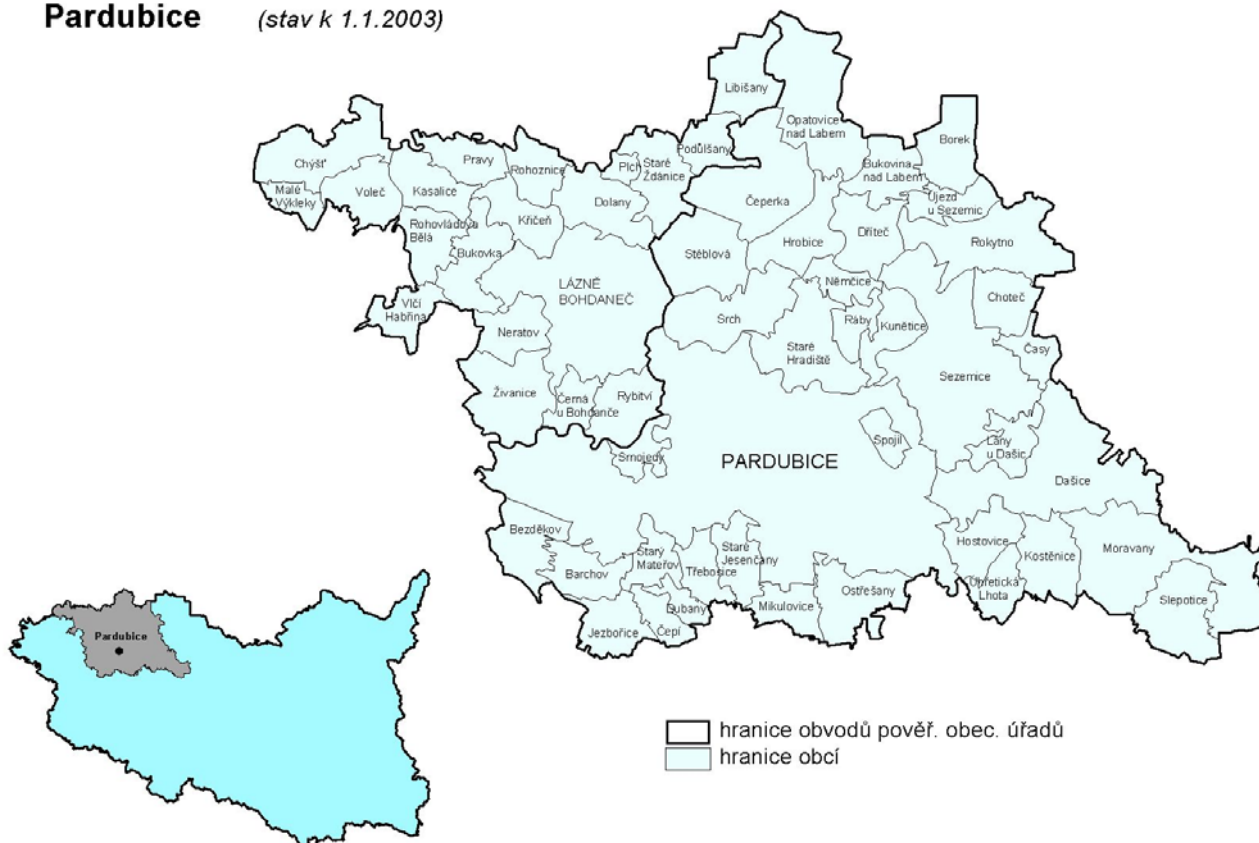
	Dokončené byty							
	v letech 2001 - 2003				v letech 2004 - 2006			
	celkem	z toho			celkem	z toho		
		v nových rodinných domech	v nových bytových domech	v nástav- bách, vestavbách, přístavbách		v nových rodinných domech	v nových bytových domech	v nástav- bách, vestavbách, přístavbách
ORP Moravská Třebová	163	85	-	32	142	109	-	15
v tom obce:								
Bělá u Jevíčka	2	-	-	1	5	4	-	1
Bezděčín u Trnávky	1	-	-	1	-	-	-	-
Biskupice	4	4	-	-	5	1	-	-
Borušov	1	-	-	-	-	-	-	-
Březina	-	-	-	-	1	1	-	-
Březinky	1	-	-	1	-	-	-	-
Dětřichov u M. Tř.	-	-	-	-	-	-	-	-
Dlouhá Loučka	3	-	-	3	4	1	-	-
Gruna	-	-	-	-	1	1	-	-
Hartinkov	-	-	-	-	-	-	-	-
Chornice	5	5	-	-	6	3	-	3
Janůvky	1	-	-	1	-	-	-	-
Jaroměřice	6	4	-	1	6	6	-	-
Jevíčko	43	18	-	10	25	13	-	6
Koruna	3	-	-	3	-	-	-	-
Křenov	-	-	-	-	1	1	-	-
Kunčina	15	14	-	1	24	22	-	-
Linhartice	5	4	-	1	8	8	-	-
Malíkov	-	-	-	-	-	-	-	-
Městečko Trnávka	6	4	-	2	5	4	-	-
Mladějov na Moravě	-	-	-	-	-	-	-	-
Moravská Třebová	52	20	-	4	30	28	-	2
Radkov	-	-	-	-	-	-	-	-
Rozstání	1	1	-	-	-	-	-	-
Rychnov na Moravě	-	-	-	-	2	2	-	-
Slatina	1	1	-	-	1	1	-	-
Staré Město	9	7	-	2	7	5	-	2
Třebařov	-	-	-	-	3	-	-	1
Útěchov	2	2	-	-	7	7	-	-
Víska u Jevíčka	-	-	-	-	-	-	-	-
Vranová Lhota	1	1	-	-	-	-	-	-
Vrážné	1	-	-	1	-	-	-	-
Vysoká	-	-	-	-	1	1	-	-

ORP MORAVSKÁ TŘEBOVÁ

Tab. 1.10 Kandidáti a zvolení zastupitelé obcí a městských obvodů podle pohlaví a věku v roce 2006

	Kandidáti						Zvolení zastupitelé					
	celkem	v tom ve věku			průměrný věk	podíl žen v %	celkem	v tom ve věku			průměrný věk	podíl žen v %
		18 - 29	30 - 49	50 a více				18 - 29	30 - 49	50 a více		
ORP Moravská Třebová	661	59	367	235	44,7	29,2	299	23	175	101	44,5	26,4
v tom obce:												
Bělá u Jevíčka	15	5	5	5	38,2	40,0	5	-	2	3	46,4	20,0
Bezděčí u Trnávky	8	-	6	2	43,6	37,5	7	-	5	2	45,6	42,9
Biskupice	10	2	7	1	37,4	30,0	7	2	5	-	35,9	28,6
Borušov	19	5	11	3	38,3	47,4	9	1	7	1	38,8	44,4
Březina	7	-	5	2	43,1	42,9	7	-	5	2	43,1	42,9
Březinky	11	3	5	3	39,8	45,5	7	1	3	3	43,7	42,9
Dětřichov u M. Tř.	9	-	6	3	47,7	22,2	7	-	5	2	45,7	28,6
Dlouhá Loučka	24	1	12	11	45,8	20,8	15	-	6	9	47,7	26,7
Gruna	9	-	3	6	50,8	-	9	-	3	6	50,8	-
Hartinkov	7	3	2	2	40,0	14,3	7	3	2	2	40,0	14,3
Chornice	21	3	12	6	42,4	23,8	13	1	9	3	43,1	23,1
Janůvky	7	-	3	4	55,7	28,6	7	-	3	4	55,7	28,6
Jaroměřice	27	3	17	7	42,8	40,7	9	1	5	3	45,2	33,3
Jevíčko	69	6	33	30	46,0	29,0	15	1	10	4	45,1	26,7
Koruna	11	-	8	3	42,1	-	5	-	2	3	47,2	-
Křenov	9	2	5	2	39,6	33,3	9	2	5	2	39,6	33,3
Kunčina	32	2	21	9	44,0	21,9	11	1	6	4	47,1	18,2
Linhartice	14	2	8	4	41,1	28,6	9	2	5	2	38,1	44,4
Malíkov	9	1	8	-	36,6	33,3	9	1	8	-	36,6	33,3
Městečko Trnávka	39	2	18	19	48,0	30,8	15	-	8	7	48,4	26,7
Mladějov na Moravě	19	2	8	9	46,5	15,8	9	1	4	4	44,9	22,2
Moravská Třebová	126	4	64	58	48,6	28,6	21	-	11	10	49,6	14,3
Radkov	10	1	5	4	44,9	30,0	7	1	4	2	40,7	14,3
Rozstání	18	2	15	1	36,8	22,2	9	1	7	1	37,9	-
Rychnov na Moravě	27	2	16	9	43,9	40,7	9	-	6	3	43,8	55,6
Slatina	16	2	8	6	46,3	31,3	7	1	3	3	46,3	14,3
Staré Město	18	-	16	2	41,5	44,4	9	-	9	-	39,2	44,4
Třebařov	14	2	7	5	43,9	35,7	9	1	5	3	44,4	33,3
Útěchov	14	-	6	8	47,1	21,4	7	-	3	4	48,9	-
Víska u Jevíčka	14	2	8	4	42,6	14,3	7	1	4	2	43,3	28,6
Vranová Lhota	13	1	9	3	40,8	38,5	9	1	5	3	41,9	33,3
Vrážné	8	1	6	1	42,6	25,0	7	-	6	1	44,7	28,6
Vysoká	7	-	4	3	49,1	28,6	7	-	4	3	49,1	28,6

Administrativní mapa správního obvodu Pardubice (stav k 1.1.2003)



Správní obvod Pardubice

stav k 31. 12. 2006

Počet obyvatel	121 586
v tom podle pohlaví:	
muži	59 028
ženy	62 558
v tom podle věku:	
0 - 14 let	16 523
15 - 64 let	85 561
65 a více let	19 502
v tom podle věku (v %):	
0 - 14 let	13,6
15 - 64 let	70,4
65 a více let	16,0

stav k 31. 12. 2006

Výměra v ha	40 924
Počet obcí ¹⁾	57
Počet částí obcí	119
Počet katastrů	97
Počet obyvatel na km ²	297,1
Podíl městského obyvatelstva (v %)	79,9
Průměrný věk	41,2

stav k 1. 3. 2001 (dle SLDB)

Počet trvale obydlených domů	16 448
z toho rodinné domy	13 809
Počet trvale obydlených bytů	46 365
Počet domácností	51 745

¹⁾ včetně obce Hostovice, která se k 20. 10. 2006 (volby do obecních zastupitelstev) připojila k městu Pardubice jako městský obvod Pardubice VIII

ORP PARDUBICE

Tab. 1.1 Základní charakteristika obcí k 31. 12. 2006

	Výměra v ha	Počet částí obce	Počet katastrů	Počet obyvatel			Počet obyvatel na km ²	Průměrný věk
				celkem	muži	ženy		
ORP Pardubice	40 924	119	97	121 586	59 028	62 558	297,1	41,2
v tom obce:								
Barchov	442	1	1	161	89	72	36,5	39,3
Bezděkov	527	1	1	266	138	128	50,4	38,8
Borek	522	1	1	238	121	117	45,6	38,2
Bukovina nad Labem	446	1	1	203	101	102	45,5	38,6
Bukovka	555	2	1	398	195	203	71,8	40,1
Časy	258	1	1	226	127	99	87,7	37,2
Čeperka	1 133	1	1	1 001	495	506	88,3	39,6
Čepí	248	1	1	391	201	190	157,5	37,5
Černá u Bohdanče	265	1	1	270	128	142	101,9	39,7
Dašice	1 773	6	3	2 252	1 178	1 074	127,0	38,0
Dolany	646	1	1	348	177	171	53,9	39,8
Dříteč	537	1	1	322	162	160	60,0	38,1
Dubany	172	1	1	218	109	109	126,8	39,2
Hostovice	495	1	1	243	114	129	49,1	36,0
Hrobice	615	1	1	188	91	97	30,6	42,6
Choteč	415	1	1	292	136	156	70,4	38,8
Chýšť	789	1	1	197	96	101	25,0	39,6
Jezbořice	436	1	1	329	160	169	75,4	39,2
Kasalice	459	2	2	194	87	107	42,3	40,9
Kostěnice	576	1	1	487	255	232	84,6	40,3
Křičeň	434	1	1	238	118	120	54,9	41,8
Kunětice	395	1	1	262	130	132	66,3	39,9
Lány u Dašic	357	1	1	143	74	69	40,1	37,8
Lázně Bohdaneč	2 178	1	1	3 277	1 610	1 667	150,4	38,0
Libišany	572	1	1	416	205	211	72,7	38,9
Malé Výkleky	213	1	1	128	58	70	60,0	44,5
Mikulovice	344	2	2	881	445	436	255,8	39,5
Moravany	1 641	6	5	1 768	879	889	107,7	43,2
Němčice	255	1	1	180	90	90	70,6	37,0
Neratov	404	1	1	98	51	47	24,3	45,6
Opatovice nad Labem	1 201	2	2	2 277	1 120	1 157	189,6	38,1
Ostřešany	664	1	1	936	465	471	140,9	39,6
Pardubice	7 771	31	19	88 316	42 421	45 895	1 136,5	41,9
Plich	96	1	1	87	48	39	90,4	40,5
Podůlšany	334	1	1	141	65	76	42,2	42,2
Pravy	379	1	1	88	45	43	23,2	38,6
Ráby	237	1	1	589	336	253	248,5	41,8
Rohovládova Bělá	443	1	1	474	229	245	106,9	39,3
Rohoznice	348	1	1	250	125	125	71,7	45,5
Rokytno	1 084	3	2	777	389	388	71,7	38,4
Rybitví	525	1	1	1 396	669	727	266,2	40,7
Sezemice	2 215	7	7	3 328	1 650	1 678	150,2	38,7
Slepotice	744	4	3	441	225	216	59,3	39,9
Spojil	175	1	1	356	189	167	203,0	37,9
Srch	843	3	3	1 124	553	571	133,3	37,5
Srnojedy	248	1	1	617	316	301	249,2	32,9
Staré Hradiště	879	3	2	1 301	634	667	148,0	39,4
Staré Jesenčany	371	1	1	243	121	122	65,4	41,6
Staré Ždánice	574	1	1	621	312	309	108,3	39,9

Tab. 1.1 Základní charakteristika obcí k 31. 12. 2006

dokončení

	Výměra v ha	Počet částí obce	Počet katastrů	Počet obyvatel			Počet obyvatel na km ²	Průměrný věk
				celkem	muži	ženy		
Starý Mateřov	302	1	1	427	215	212	141,2	37,4
Stěblová	784	1	1	191	94	97	24,4	39,6
Třebosice	318	1	1	165	77	88	51,8	38,1
Úhřetická Lhota	321	1	1	235	116	119	73,2	38,0
Újezd u Sezemic	346	2	1	119	63	56	34,4	42,7
Vlčí Habřina	337	1	1	301	148	153	89,2	43,0
Voleč	477	1	1	319	153	166	66,9	42,8
Živanice	805	3	2	852	430	422	105,9	40,7

ORP PARDUBICE

Tab. 1.2 Číselník obcí, správních obvodů ORP, POU a okresů k 31. 12. 2006

	Kód obce	Pověřený obecní úřad (POU)	Kód POU	Správní obvod (ORP)	Kód ORP	Okres	Kód okresu	Mikroregion (dle Úřadu práce)
ORP Pardubice	x	x	x	x	x	x	x	x
v tom obce:								
Barchov	574724	Pardubice	53092	Pardubice	5309	Pardubice	CZ0532	Pardubice
Bezděkov	574741	Pardubice	53092	Pardubice	5309	Pardubice	CZ0532	Přelouč
Borek	574783	Pardubice	53092	Pardubice	5309	Pardubice	CZ0532	Holice
Bukovina nad Labem	574813	Pardubice	53092	Pardubice	5309	Pardubice	CZ0532	Pardubice
Bukovka	574830	L. Bohdaneč	53091	Pardubice	5309	Pardubice	CZ0532	Přelouč
Časy	572799	Pardubice	53092	Pardubice	5309	Pardubice	CZ0532	Holice
Čeperka	574856	Pardubice	53092	Pardubice	5309	Pardubice	CZ0532	Pardubice
Čepí	574864	Pardubice	53092	Pardubice	5309	Pardubice	CZ0532	Pardubice
Černá u Bohdanče	572896	L. Bohdaneč	53091	Pardubice	5309	Pardubice	CZ0532	Pardubice
Dašice	574899	Pardubice	53092	Pardubice	5309	Pardubice	CZ0532	Pardubice
Dolany	574902	L. Bohdaneč	53091	Pardubice	5309	Pardubice	CZ0532	Pardubice
Dříteč	574953	Pardubice	53092	Pardubice	5309	Pardubice	CZ0532	Pardubice
Dubany	572977	Pardubice	53092	Pardubice	5309	Pardubice	CZ0532	Pardubice
Hostovice	575020	Pardubice	53092	Pardubice	5309	Pardubice	CZ0532	Pardubice
Hrobice	575046	Pardubice	53092	Pardubice	5309	Pardubice	CZ0532	Pardubice
Choteč	575062	Pardubice	53092	Pardubice	5309	Pardubice	CZ0532	Holice
Chýšť	575097	L. Bohdaneč	53091	Pardubice	5309	Pardubice	CZ0532	Přelouč
Jezbořice	575143	Pardubice	53092	Pardubice	5309	Pardubice	CZ0532	Pardubice
Kasalice	575151	L. Bohdaneč	53091	Pardubice	5309	Pardubice	CZ0532	Přelouč
Kostěnice	575232	Pardubice	53092	Pardubice	5309	Pardubice	CZ0532	Pardubice
Kříčeň	572861	L. Bohdaneč	53091	Pardubice	5309	Pardubice	CZ0532	Pardubice
Kunětice	573515	Pardubice	53092	Pardubice	5309	Pardubice	CZ0532	Pardubice
Lány u Dašic	572845	Pardubice	53092	Pardubice	5309	Pardubice	CZ0532	Pardubice
Lázně Bohdaneč	574767	L. Bohdaneč	53091	Pardubice	5309	Pardubice	CZ0532	Pardubice
Libišany	575305	L. Bohdaneč	53091	Pardubice	5309	Pardubice	CZ0532	Pardubice
Malé Výkleky	572802	L. Bohdaneč	53091	Pardubice	5309	Pardubice	CZ0532	Přelouč
Mikulovice	575372	Pardubice	53092	Pardubice	5309	Pardubice	CZ0532	Pardubice
Moravany	575399	Pardubice	53092	Pardubice	5309	Pardubice	CZ0532	Pardubice
Němčice	572870	Pardubice	53092	Pardubice	5309	Pardubice	CZ0532	Pardubice
Neratov	573078	L. Bohdaneč	53091	Pardubice	5309	Pardubice	CZ0532	Přelouč
Opatovice nad Labem	575429	Pardubice	53092	Pardubice	5309	Pardubice	CZ0532	Pardubice
Ostřešany	575437	Pardubice	53092	Pardubice	5309	Pardubice	CZ0532	Pardubice
Pardubice	555134	Pardubice	53092	Pardubice	5309	Pardubice	CZ0532	Pardubice
Pích	572942	L. Bohdaneč	53091	Pardubice	5309	Pardubice	CZ0532	Pardubice
Podůlšany	572951	L. Bohdaneč	53091	Pardubice	5309	Pardubice	CZ0532	Pardubice
Pravy	572853	L. Bohdaneč	53091	Pardubice	5309	Pardubice	CZ0532	Přelouč
Ráby	575534	Pardubice	53092	Pardubice	5309	Pardubice	CZ0532	Pardubice
Rohovládova Bělá	575551	L. Bohdaneč	53091	Pardubice	5309	Pardubice	CZ0532	Přelouč
Rohoznice	575569	L. Bohdaneč	53091	Pardubice	5309	Pardubice	CZ0532	Pardubice
Rokytno	575577	Pardubice	53092	Pardubice	5309	Pardubice	CZ0532	Holice
Rybitví	575593	L. Bohdaneč	53091	Pardubice	5309	Pardubice	CZ0532	Pardubice
Sezemice	575640	Pardubice	53092	Pardubice	5309	Pardubice	CZ0532	Pardubice
Slepotice	575658	Pardubice	53092	Pardubice	5309	Pardubice	CZ0532	Pardubice
Spojil	574198	Pardubice	53092	Pardubice	5309	Pardubice	CZ0532	Pardubice
Srch	575682	Pardubice	53092	Pardubice	5309	Pardubice	CZ0532	Pardubice
Snojedy	553719	Pardubice	53092	Pardubice	5309	Pardubice	CZ0532	Pardubice
Staré Hradiště	575704	Pardubice	53092	Pardubice	5309	Pardubice	CZ0532	Pardubice
Staré Jesenčany	575712	Pardubice	53092	Pardubice	5309	Pardubice	CZ0532	Pardubice

Tab. 1.2 Číselník obcí, správních obvodů ORP, POU a okresů k 31. 12. 2006

dokončení

	Kód obce	Pověřený obecní úřad (POU)	Kód POU	Správní obvod (ORP)	Kód ORP	Okres	Kód okresu	Mikroregion (dle Úřadu práce)
Staré Ždánice	575721	L. Bohdaneč	53091	Pardubice	5309	Pardubice	CZ0532	Pardubice
Starý Mateřov	575739	Pardubice	53092	Pardubice	5309	Pardubice	CZ0532	Pardubice
Stéblová	572934	Pardubice	53092	Pardubice	5309	Pardubice	CZ0532	Pardubice
Třebosice	572985	Pardubice	53092	Pardubice	5309	Pardubice	CZ0532	Pardubice
Úhřetická Lhota	575887	Pardubice	53092	Pardubice	5309	Pardubice	CZ0532	Pardubice
Újezd u Sezemic	572888	Pardubice	53092	Pardubice	5309	Pardubice	CZ0532	Pardubice
Vlčí Habřina	575984	L. Bohdaneč	53091	Pardubice	5309	Pardubice	CZ0532	Přelouč
Voleč	575992	L. Bohdaneč	53091	Pardubice	5309	Pardubice	CZ0532	Přelouč
Živanice	576051	L. Bohdaneč	53091	Pardubice	5309	Pardubice	CZ0532	Přelouč

Tab. 1.3 Struktura pozemků podle druhu k 31. 12. 2006

v ha

	Výměra celkem	v tom							
		zemědělská půda	z toho			lesní půda	vodní plochy	zastavěné plochy	ostatní plochy
			orná půda	zahrady, sady	trvalé travní porosty				
ORP Pardubice	40 924	27 484	23 485	1 528	2 472	5 421	1 436	1 325	5 258
v tom obce:									
Barchov	442	404	368	13	23	9	3	8	18
Bezděkov	527	330	309	11	10	171	2	8	17
Borek	522	288	231	8	50	209	3	6	16
Bukovina nad Labem	446	339	279	11	49	3	11	6	87
Bukovka	555	347	300	13	35	127	51	9	20
Časy	258	210	153	7	50	12	4	6	26
Čeperka	1 133	562	474	41	48	395	39	23	114
Čepí	248	208	193	10	5	0	1	10	29
Černá u Bohdanče	265	199	177	9	13	16	21	6	23
Dašice	1 773	1 512	1 401	47	64	64	46	42	109
Dolany	646	572	507	11	54	27	8	13	25
Dřiteč	537	324	283	11	30	30	12	9	162
Dubany	172	154	143	9	2	-	1	5	13
Hostovice
Hrobice	615	410	246	10	154	79	56	8	62
Choteč	415	355	290	12	53	23	8	9	19
Chýšť	789	372	343	8	21	353	10	8	46
Jezbořice	436	400	364	20	16	3	3	9	21
Kasalice	459	309	263	15	30	113	3	8	27
Kostěnice	576	518	487	16	15	2	4	15	37
Kříčeň	434	336	324	9	3	65	2	9	21
Kunětice	395	285	250	11	24	42	41	8	20
Lány u Dašic	357	302	293	5	4	24	9	4	18
Lázně Bohdaneč	2 178	863	586	55	222	739	293	38	246
Libišany	572	472	383	13	76	6	8	11	76
Malé Výkleky	213	141	116	6	19	50	8	4	10
Mikulovice	344	274	245	29	1	7	1	14	48
Moravany	1 641	1 451	1 309	49	93	18	28	41	103
Němčice	255	213	190	7	16	12	16	3	10
Neratov	404	278	248	7	23	84	7	4	30
Opatovice nad Labem	1 201	866	671	42	153	25	73	44	192
Ostřešany	664	592	464	124	4	2	2	22	46
Pardubice ¹⁾	8 266	4 155	3 377	457	320	1 038	264	629	2 179
Plch	96	88	81	6	0	-	2	4	3
Podůlšany	334	292	223	6	63	17	5	6	14
Pravy	379	245	217	9	20	103	5	3	22
Ráby	237	160	107	42	11	49	4	9	16
Rohovládova Bělá	443	344	292	15	38	66	2	9	22
Rohoznice	348	244	228	9	7	84	3	7	11
Rokytno	1 084	809	679	28	103	131	41	20	83
Rybitví	525	154	135	13	6	57	26	25	262
Sezemice	2 215	1 762	1 530	79	154	199	77	53	125
Slepotice	744	679	646	18	15	3	11	15	35
Spojil	175	156	139	12	5	1	2	6	10
Srch	843	498	422	30	46	221	52	18	54
Srnojedy	248	165	146	13	6	2	24	6	50
Staré Hradiště	879	620	563	34	23	160	20	23	55

Tab. 1.3 Struktura pozemků podle druhu k 31. 12. 2006

dokončení
v ha

	Výměra celkem	v tom							
		země- dělská půda	z toho			lesní půda	vodní plochy	zasta- věné plochy	ostatní plochy
			orná půda	zahrady, sady	trvalé travní porosty				
Staré Jesenčany	371	265	232	13	20	3	6	6	91
Staré Ždánice	574	474	391	16	66	19	8	14	58
Starý Mateřov	302	240	216	13	10	2	5	10	47
Stéblová	784	180	151	6	23	305	9	4	287
Třebosice	318	276	265	6	5	2	4	4	31
Úhřetická Lhota	321	294	264	10	20	6	4	6	11
Újezd u Sezemic	346	217	168	6	43	71	39	4	16
Vlčí Habřina	337	266	238	9	18	45	5	8	14
Voleč	477	418	349	14	54	12	12	10	25
Živanice	805	596	537	24	35	113	33	19	44

¹⁾ včetně obce Hostovice, která se k 20. 10. 2006 (volby do obecních zastupitelstev) připojila k městu Pardubice jako městský obvod Pardubice VIII

ORP PARDUBICE

Tab. 1.4 Vybavenost obcí (počet zařízení k 31. 12. 2006)

	Kanalizace s napojením na ČOV (ano=1, ne=0)	Plynofikace (ano=1, ne=0)	Kultura		Sport	
			veřejná knihovna	sakrální stavba	tělo- cvična	stadion, hřiště
ORP Pardubice	29	56	51	32	49	120
v tom obce:						
Barchov	0	1	1	-	-	-
Bezděkov	0	1	-	-	-	-
Borek	0	1	1	1	1	-
Bukovina nad Labem	1	1	-	-	-	1
Bukovka	1	1	1	1	-	2
Časy	0	1	-	-	-	1
Čeperka	0	0	1	-	1	1
Čepí	1	1	1	-	-	-
Černá u Bohdanče	0	1	1	-	-	2
Dašice	1	1	1	2	2	4
Dolany	1	1	1	1	1	1
Dřítěč	1	1	1	1	-	1
Dubany	1	1	-	-	-	1
Hostovice	0	1	1	-	-	1
Hrobice	1	1	1	-	-	-
Choteč	0	1	1	-	1	-
Chýšť	0	1	1	-	-	-
Jezbořice	1	1	1	1	-	2
Kasalice	0	1	-	-	-	-
Kostěnice	0	1	1	1	1	1
Kříčeň	0	1	1	-	-	-
Kunětice	0	1	-	1	1	-
Lány u Dašic	0	1	-	-	-	1
Lázně Bohdaneč	1	1	1	1	1	4
Libišany	1	1	-	-	-	2
Malé Výkleky	0	1	-	-	-	1
Mikulovice	1	1	2	1	1	2
Moravany	1	1	1	2	2	5
Němčice	0	1	-	-	-	1
Neratov	0	1	-	-	-	-
Opatovice nad Labem	1	1	2	1	1	4
Ostřešany	0	1	1	-	1	1
Pardubice	1	1	13	10	27	52
Plch	0	1	-	-	-	-
Podůlšany	0	1	-	1	-	-
Pravy	1	1	-	-	-	-
Ráby	1	1	1	-	-	-
Rohovládova Bělá	1	1	1	1	1	1
Rohoznice	0	1	1	-	-	1
Rokytno	1	1	1	-	-	3
Rybitví	1	1	1	-	1	2
Sezemice	1	1	1	1	1	4
Slepotice	0	1	1	1	-	1
Spojil	1	1	-	1	-	-
Srch	1	1	1	-	1	1
Srnojedy	1	1	1	-	-	2
Staré Hradiště	1	1	1	-	-	3
Staré Jesenčany	0	1	-	-	-	1

Tab. 1.4 Vybavenost obcí (počet zařízení k 31. 12. 2006)

1. pokračování

	Kanalizace s napojením na ČOV (ano=1, ne=0)	Plynofikace (ano=1, ne=0)	Kultura		Sport	
			veřejná knihovna	sakrální stavba	tělo- cvična	stadion, hřiště
Staré Ždánice	1	1	1	1	1	3
Starý Mateřov	1	1	-	-	-	2
Stéblová	1	1	-	-	-	-
Třebosice	1	1	-	1	1	1
Úhřetická Lhota	0	1	-	-	-	-
Újezd u Sezemic	0	1	1	-	-	-
Vlčí Habřina	0	1	1	-	-	-
Voleč	0	1	1	-	-	1
Živanice	0	1	1	1	2	3

Tab. 1.4 Vybavenost obcí (počet zařízení k 31. 12. 2006)

2. pokračování

	Školství ¹⁾		Zdravotnictví ²⁾		
	mateřská škola	základní škola	ordinace praktického lékaře		
			pro dospělé	pro děti	stomatologa
ORP Pardubice	54	31	63	25	64
v tom obce:					
Barchov	-	-	-	-	-
Bezděkov	-	-	-	-	-
Borek	-	-	-	-	-
Bukovina nad Labem	-	-	-	-	-
Bukovka	-	-	-	-	-
Časy	-	-	-	-	-
Čeperka	1	1	-	-	-
Čepí	1	-	-	-	1
Černá u Bohdanče	-	-	-	-	-
Dašice	2	1	1	1	1
Dolany	1	-	-	-	-
Dříteč	1	1	-	-	-
Dubany	-	-	-	-	-
Hostovice	1	-	-	-	-
Hrobice	-	-	-	-	-
Choteč	-	-	-	-	-
Chýšť	-	-	-	-	-
Jezbořice	-	-	-	-	-
Kasalice	-	-	-	-	-
Kostěnice	1	-	-	-	-
Kříčeň	-	-	-	-	-
Kunětice	-	-	-	-	-
Lány u Dašic	-	-	-	-	-
Lázně Bohdaneč	1	1	2	1	2
Libišany	-	-	-	-	-
Malé Výkleky	1	-	-	-	-
Mikulovice	1	1	-	-	-
Moravany	1	1	1	1	1
Němčice	-	-	-	-	-
Neratov	-	-	-	-	-
Opatovice nad Labem	1	1	2	1	3
Ostřešany	1	1	1	1	-
Pardubice	29	16	50	18	51
Pích	-	-	-	-	-
Podůlšany	-	-	-	-	-
Pravy	-	-	-	-	-
Ráby	1	-	2	-	-
Rohovládova Bělá	1	1	1	1	1
Rohoznice	-	-	-	-	-
Rokytno	1	1	-	-	-
Rybitví	1	1	1	-	1
Sezemice	1	1	2	1	2
Slepotice	1	-	-	-	-
Spojil	-	-	-	-	-
Srch	1	1	-	-	-
Snojedy	-	-	-	-	-
Staré Hradiště	1	-	-	-	1
Staré Jesenčany	-	-	-	-	-

Tab. 1.4 Vybavenost obcí (počet zařízení k 31. 12. 2006)

dokončení

	Školství ¹⁾		Zdravotnictví ²⁾		
	mateřská škola	základní škola	ordinace praktického lékaře		
			pro dospělé	pro děti	stomatologa
Staré Ždánice	1	1	-	-	-
Starý Mateřov	1	-	-	-	-
Stéblová	-	-	-	-	-
Třebosice	-	-	-	-	-
Úhřetická Lhota	-	-	-	-	-
Újezd u Sezemic	-	-	-	-	-
Vlčí Habřina	-	-	-	-	-
Voleč	-	-	-	-	-
Živanice	1	1	-	-	-

¹⁾ školní rok 2005/2006²⁾ včetně detašovaných pracovišť

ORP PARDUBICE

Tab. 1.5 Bilance obyvatel v roce 2006

	Živě narození	Zemřelí	Přistěhovalí	Vystěhovalí	Přírůstek (úbytek)			Stav k 31. 12.	Sňatky	Rozvody
					přirozený	stěhováním	celkový			
ORP Pardubice	1 222	1 231	¹⁾ 2 555	¹⁾ 1 668	-9	887	878	121 586	699	387
v tom obce:										
Barchov	2	5	11	4	-3	7	4	161	-	-
Bezděkov	8	3	13	3	5	10	15	266	2	1
Borek	4	3	5	6	1	-1	-	238	1	2
Bukovina nad Labem	3	4	7	5	-1	2	1	203	2	1
Bukovka	-	1	16	4	-1	12	11	398	2	1
Časy	4	2	37	13	2	24	26	226	-	-
Čeperka	9	3	33	29	6	4	10	1 001	3	2
Čepí	4	7	10	23	-3	-13	-16	391	4	1
Černá u Bohdanče	1	2	6	12	-1	-6	-7	270	-	-
Dašice	15	24	367	127	-9	240	231	2 252	8	6
Dolany	6	2	19	12	4	7	11	348	-	3
Dříteč	2	3	25	5	-1	20	19	322	2	2
Dubany	5	2	12	5	3	7	10	218	1	-
Hostovice	6	3	8	5	3	3	6	243	-	-
Hrobice	2	2	6	2	-	4	4	188	3	1
Choteč	3	4	17	7	-1	10	9	292	4	-
Chýšť	-	1	9	7	-1	2	1	197	-	-
Jezbořice	5	1	4	2	4	2	6	329	1	-
Kasalice	2	2	8	1	-	7	7	194	1	-
Kostěnice	7	5	12	22	2	-10	-8	487	2	2
Kříčeň	3	4	13	14	-1	-1	-2	238	4	-
Kunětice	1	3	13	7	-2	6	4	262	3	1
Lány u Dašic	3	2	8	1	1	7	8	143	-	-
Lázně Bohdaneč	37	25	79	103	12	-24	-12	3 277	17	14
Libišany	9	5	8	8	4	-	4	416	2	1
Malé Výkleky	2	5	2	2	-3	-	-3	128	-	-
Mikulovice	10	12	40	26	-2	14	12	881	3	4
Moravany	13	25	55	47	-12	8	-4	1 768	10	4
Němčice	1	-	21	7	1	14	15	180	-	-
Neratov	1	4	6	3	-3	3	-	98	3	-
Opatovice nad Labem	27	17	98	49	10	49	59	2 277	13	7
Ostřešany	11	8	23	11	3	12	15	936	2	3
Pardubice	831	903	1 928	1 800	-72	128	56	88 316	527	307
Plch	1	3	-	2	-2	-2	-4	87	-	-
Podůšany	1	3	3	-	-2	3	1	141	2	-
Pravy	2	1	1	5	1	-4	-3	88	1	1
Ráby	3	2	9	8	1	1	2	589	2	4
Rohovládova Bělá	1	4	29	9	-3	20	17	474	3	3
Rohoznice	3	3	6	2	-	4	4	250	-	-
Rokytno	5	7	35	10	-2	25	23	777	4	1
Rybitví	19	23	97	69	-4	28	24	1 396	6	2
Sezemice	42	28	132	49	14	83	97	3 328	17	2
Slepotice	4	2	7	15	2	-8	-6	441	1	1
Spojil	4	5	56	17	-1	39	38	356	2	-
Srch	15	6	61	15	9	46	55	1 124	7	2
Srnojedy	17	6	23	15	11	8	19	617	2	1
Staré Hradiště	18	13	59	38	5	21	26	1 301	7	3
Staré Jesenčany	4	2	24	8	2	16	18	243	1	-
Staré Ždánice	6	7	22	25	-1	-3	-4	621	8	-

Tab. 1.5 Bilance obyvatel v roce 2006

dokončení

	Živě narození	Zemřelí	Přistěhovalí	Vystěhovalí	Přírůstek (úbytek)			Stav k 31. 12.	Sňatky	Rozvody
					přirozený	stěhováním	celkový			
Starý Mateřov	8	4	22	7	4	15	19	427	5	1
Stěblová	1	1	7	3	-	4	4	191	2	-
Třebosice	4	-	4	8	4	-4	-	165	-	-
Úhřetická Lhota	2	1	5	9	1	-4	-3	235	1	-
Újezd u Sezemic	2	3	11	2	-1	9	8	119	-	-
Vlčí Habřina	6	3	12	11	3	1	4	301	1	-
Voleč	4	3	13	1	1	12	13	319	1	-
Živanice	13	9	48	18	4	30	34	852	6	3

¹⁾ stěhování přes hranice správního obvodu

Tab. 1.6 Počet obyvatel podle věkových skupin k 31. 12. 2006

	Celkem	v tom ve věku									Index stáří ¹⁾
		0 - 14 let			15 - 64 let			65 a více let			
		celkem	muži	ženy	celkem	muži	ženy	celkem	muži	ženy	
ORP Pardubice	121 586	16 523	8 574	7 949	85 561	42 657	42 904	19 502	7 797	11 705	118,0
v tom obce:											
Barchov	161	24	15	9	118	66	52	19	8	11	79,2
Bezděkov	266	50	28	22	179	96	83	37	14	23	74,0
Borek	238	37	23	14	176	92	84	25	6	19	67,6
Bukovina nad Labem	203	36	17	19	141	75	66	26	9	17	72,2
Bukovka	398	55	29	26	277	138	139	66	28	38	120,0
Časy	226	41	28	13	160	92	68	25	7	18	61,0
Čeperka	1 001	124	57	67	752	382	370	125	56	69	100,8
Čepí	391	70	37	33	284	154	130	37	10	27	52,9
Černá u Bohdanče	270	43	21	22	189	93	96	38	14	24	88,4
Dašice	2 252	291	163	128	1 707	909	798	254	106	148	87,3
Dolany	348	46	24	22	253	132	121	49	21	28	106,5
Dříteč	322	63	32	31	217	110	107	42	20	22	66,7
Dubany	218	35	20	15	152	76	76	31	13	18	88,6
Hostovice	243	51	26	25	170	82	88	22	6	16	43,1
Hrobice	188	23	8	15	134	68	66	31	15	16	134,8
Choteč	292	40	21	19	212	99	113	40	16	24	100,0
Chýšť	197	25	13	12	148	72	76	24	11	13	96,0
Jezbořice	329	58	27	31	222	115	107	49	18	31	84,5
Kasalice	194	25	7	18	142	71	71	27	9	18	108,0
Kostěnice	487	73	49	24	335	173	162	79	33	46	108,2
Kříčeň	238	28	13	15	169	89	80	41	16	25	146,4
Kunětice	262	40	21	19	189	97	92	33	12	21	82,5
Lány u Dašic	143	24	16	8	103	52	51	16	6	10	66,7
Lázně Bohdaneč	3 277	583	304	279	2 277	1 137	1 140	417	169	248	71,5
Libišany	416	73	38	35	284	146	138	59	21	38	80,8
Malé Výkleky	128	16	6	10	81	39	42	31	13	18	193,8
Mikulovice	881	138	70	68	625	322	303	118	53	65	85,5
Moravany	1 768	219	105	114	1 222	653	569	327	121	206	149,3
Němčice	180	28	16	12	135	70	65	17	4	13	60,7
Neratov	98	14	6	8	64	35	29	20	10	10	142,9
Opatovice nad Labem	2 277	381	197	184	1 592	802	790	304	121	183	79,8
Ostřešany	936	151	72	79	650	331	319	135	62	73	89,4
Pardubice	88 316	11 345	5 882	5 463	62 012	30 544	31 468	14 959	5 995	8 964	131,9
Plch	87	17	15	2	54	27	27	16	6	10	94,1
Podůlšany	141	16	4	12	104	55	49	21	6	15	131,3
Pravy	88	17	7	10	57	31	26	14	7	7	82,4
Ráby	589	70	40	30	444	268	176	75	28	47	107,1
Rohovládova Bělá	474	81	37	44	337	173	164	56	19	37	69,1
Rohoznice	250	21	11	10	180	93	87	49	21	28	233,3
Rokytno	777	115	57	58	570	300	270	92	32	60	80,0
Rybitví	1 396	199	98	101	959	481	478	238	90	148	119,6
Sezemice	3 328	567	294	273	2 319	1 187	1 132	442	169	273	78,0
Slepotic	441	63	36	27	316	168	148	62	21	41	98,4
Spojil	356	62	31	31	246	136	110	48	22	26	77,4
Srch	1 124	188	99	89	809	398	411	127	56	71	67,6
Srnjedy	617	140	74	66	448	230	218	29	12	17	20,7
Staré Hradiště	1 301	194	99	95	943	469	474	164	66	98	84,5
Staré Jesenčany	243	41	16	25	160	86	74	42	19	23	102,4
Staré Ždánice	621	92	52	40	436	230	206	93	30	63	101,1

Tab. 1.6 Počet obyvatel podle věkových skupin k 31. 12. 2006

dokončení

	Celkem	v tom ve věku									Index stáří ¹⁾
		0 - 14 let			15 - 64 let			65 a více let			
		celkem	muži	ženy	celkem	muži	ženy	celkem	muži	ženy	
Starý Mateřov	427	79	40	39	293	152	141	55	23	32	69,6
Stěblová	191	20	12	8	151	76	75	20	6	14	100,0
Třebosice	165	20	11	9	126	59	67	19	7	12	95,0
Úhřetická Lhota	235	40	22	18	162	77	85	33	17	16	82,5
Újezd u Sezemic	119	17	11	6	81	43	38	21	9	12	123,5
Vlčí Habřina	301	43	18	25	196	104	92	62	26	36	144,2
Voleč	319	41	24	17	215	105	110	63	24	39	153,7
Živanice	852	130	75	55	584	297	287	138	58	80	106,2

¹⁾ počet osob ve věku 65 a více let na 100 dětí do 14 let

ORP PARDUBICE
Tab. 1.7 Nezaměstnanost k 31. 12. 2006

(podle MPSV)

	Ekonomicky aktivní ⁽¹⁾	Uchazeči o zaměstnání neumístění celkem	z toho v %				Volná pracovní místa celkem	Počet uchazečů na 1 volné pracovní místo	Míra nezaměstnanosti ⁽²⁾	
			dosažitelní	ženy	absolventi škol	občané se zdravotním postižením			k 31. 12. 2005	k 31. 12. 2006
ORP Pardubice	62 854	3 421	95,1	54,5	6,9	21,7	2 771	1,2	6,4	5,1
v tom obce:										
Barchov	79	5	100,0	60,0	-	20,0	-	x	6,3	6,3
Bezděkov	131	6	100,0	33,3	-	33,3	-	x	12,2	4,6
Borek	103	13	84,6	69,2	-	23,1	-	x	10,7	10,7
Bukovina nad Labem	105	7	100,0	85,7	14,3	28,6	-	x	4,8	6,7
Bukovka	198	14	92,9	57,1	21,4	28,6	2	7,0	9,1	6,6
Časy	85	16	100,0	37,5	-	18,8	4	4,0	16,5	18,8
Čeperka	514	16	93,8	68,8	-	12,5	20	0,8	5,1	2,9
Čepí	207	6	83,3	50,0	16,7	-	3	2,0	8,7	2,4
Černá u Bohdanče	125	7	100,0	71,4	14,3	42,9	-	x	5,6	5,6
Dašice	858	65	96,9	66,2	7,7	23,1	20	3,3	10,7	7,3
Dolany	183	11	100,0	63,6	9,1	27,3	-	x	7,1	6,0
Dřítěč	120	18	94,4	55,6	-	16,7	-	x	11,7	14,2
Dubany	105	4	100,0	25,0	-	-	-	x	4,8	3,8
Hostovice	109	3	100,0	66,7	33,3	33,3	-	x	7,3	2,8
Hrobice	96	7	100,0	71,4	-	28,6	8	0,9	8,3	7,3
Choteč	141	9	100,0	55,6	-	11,1	5	1,8	8,5	6,4
Chýšť	111	8	100,0	37,5	12,5	12,5	2	4,0	9,0	7,2
Jezbořice	139	5	100,0	100,0	20,0	20,0	1	5,0	9,4	3,6
Kasalice	96	5	100,0	100,0	-	40,0	-	x	8,3	5,2
Kostěnice	252	7	85,7	57,1	14,3	14,3	19	0,4	7,1	2,4
Kříčeň	130	10	80,0	30,0	10,0	50,0	3	3,3	5,4	6,2
Kunětice	121	7	100,0	57,1	-	28,6	-	x	8,3	5,8
Lány u Dašic	62	4	100,0	75,0	-	25,0	-	x	11,3	6,5
Lázně Bohdaneč	1 582	59	93,2	64,4	6,8	16,9	20	3,0	5,8	3,5
Libišany	221	10	100,0	50,0	20,0	20,0	-	x	5,0	4,5
Malé Výkleky	50	3	100,0	66,7	-	33,3	-	x	10,0	6,0
Mikulovice	408	27	77,8	44,4	7,4	33,3	9	3,0	8,3	5,1
Moravany	847	40	92,5	62,5	7,5	17,5	7	5,7	7,0	4,4
Němčice	66	4	100,0	25,0	25,0	-	-	x	3,0	6,1
Neratov	50	2	100,0	100,0	-	-	-	x	10,0	4,0
Opatovice nad Labem	1 137	53	94,3	50,9	13,2	22,6	18	2,9	5,8	4,4
Ostřešany	422	16	100,0	75,0	25,0	31,3	14	1,1	4,7	3,8
Pardubice	47 460	2 553	95,3	53,9	6,7	21,7	2 515	1,0	6,1	5,1
Plich	35	1	100,0	100,0	100,0	-	-	x	-	2,9
Podůlšany	78	4	100,0	-	-	-	-	x	5,1	5,1
Pravy	37	3	100,0	100,0	-	33,3	-	x	16,2	8,1
Ráby	260	8	100,0	87,5	12,5	25,0	2	4,0	7,3	3,1
Rohovládova Bělá	220	17	100,0	52,9	5,9	29,4	2	8,5	10,5	7,7
Rohoznice	135	3	100,0	100,0	-	66,7	1	3,0	5,2	2,2
Rokytno	371	26	84,6	38,5	15,4	23,1	5	5,2	6,5	5,9
Rybitví	647	59	98,3	47,5	1,7	27,1	16	3,7	12,1	9,0
Sezemice	1 515	88	96,6	53,4	8,0	20,5	12	7,3	5,5	5,6
Slepotice	216	15	86,7	53,3	-	40,0	10	1,5	10,2	6,0
Spojil	117	8	87,5	37,5	37,5	-	3	2,7	13,7	6,0
Srch	490	23	91,3	60,9	8,7	30,4	2	11,5	5,1	4,3

Tab. 1.7 Nezaměstnanost k 31. 12. 2006
(podle MPSV)

dokončení

	Ekonomicky aktivní ¹⁾	Uchazeči o zaměstnání neumístění celkem	z toho v %				Volná pracovní místa celkem	Počet uchazečů na 1 volné pracovní místo	Míra nezaměstnanosti ²⁾	
			dosažitelní	ženy	absolventi škol	občané se zdravotním postižením			k 31. 12. 2005	k 31. 12. 2006
Snojedy	148	15	93,3	53,3	-	6,7	-	x	12,8	9,5
Staré Hradiště	648	28	100,0	50,0	3,6	25,0	19	1,5	5,1	4,3
Staré Jesenčany	115	6	100,0	66,7	-	33,3	-	x	4,3	5,2
Staré Ždánice	304	23	95,7	47,8	13,0	13,0	19	1,2	6,6	7,2
Starý Mateřov	160	8	87,5	37,5	-	25,0	-	x	4,4	4,4
Stéblová	80	4	100,0	75,0	25,0	-	1	4,0	7,5	5,0
Třebosice	69	5	100,0	60,0	-	-	-	x	8,7	7,2
Úhřetická Lhota	98	6	83,3	100,0	16,7	33,3	1	6,0	10,2	5,1
Újezd u Sezemic	59	6	100,0	50,0	-	33,3	-	x	10,2	10,2
Vičí Habřina	153	12	91,7	50,0	16,7	25,0	4	3,0	9,2	7,2
Voleč	161	10	100,0	40,0	10,0	40,0	-	x	6,2	6,2
Živanice	425	23	100,0	34,8	8,7	34,8	4	5,8	7,5	5,4

¹⁾ podle Sčítání lidu, domů a bytů k 1. 3. 2001

²⁾ míra nezaměstnanosti je vypočtena jako podíl dosažitelných uchazečů o zaměstnání a obyvatel ekonomicky aktivních (podle sčítání lidu, domů a bytů k 1. 3. 2001)

Tab. 1.8 Ekonomické subjekty se sídlem na území obcí k 31. 12. 2006

	Ekonomické subjekty celkem	podle právní formy					podle vybraných odvětví			
		fyzické osoby	z toho		právnícké osoby	z toho obchodní společnosti	zemědělství, lesnictví	průmysl	stavebnictví	obchod
			živnostníci ¹⁾	samostatně hospodařící rolníci ²⁾						
ORP Pardubice	29 256	23 182	20 712	793	6 074	3 300	993	3 964	3 280	8 013
v tom obce:										
Barchov	46	36	30	5	10	6	7	15	2	13
Bezděkov	49	44	30	11	5	2	11	11	4	7
Borek	53	48	35	10	5	2	10	10	11	10
Bukovina nad Labem	39	33	25	7	6	1	9	6	6	9
Bukovka	78	70	49	16	8	1	19	15	5	9
Časy	51	46	27	17	5	3	19	11	2	9
Čeperka	231	180	166	-	51	21	4	52	36	60
Čepí	126	91	80	7	35	10	8	21	34	20
Černá u Bohdanče	58	50	45	3	8	4	4	8	10	14
Dašice	394	331	271	45	63	29	50	56	52	100
Dolany	75	64	41	18	11	3	20	12	8	13
Dříteč	66	55	54	-	11	1	3	13	13	14
Dubany	55	51	40	9	4	-	10	9	6	11
Hostovice	53	41	34	7	12	4	11	8	5	8
Hrobice	39	30	27	1	9	5	1	6	5	11
Choteč	69	61	40	20	8	4	22	17	9	8
Chýšť	38	32	27	4	6	-	6	7	7	9
Jezbořice	94	78	64	10	16	7	13	16	11	15
Kasalice	43	38	30	8	5	1	10	10	9	4
Kostěnice	100	84	68	12	16	4	14	15	18	21
Kříčeň	55	44	31	10	11	4	11	7	8	5
Kunětice	63	55	49	4	8	3	4	19	7	16
Lány u Dašic	32	24	17	5	8	5	5	1	4	11
Lázně Bohdaneč	718	581	513	30	137	73	35	106	64	198
Libišany	89	82	74	8	7	3	8	18	18	21
Malé Výkleky	25	18	14	3	7	2	3	5	3	6
Mikulovice	232	190	181	5	42	26	5	47	44	72
Moravany	315	270	232	27	45	22	35	57	42	96
Němčice	32	26	25	-	6	2	-	3	2	9
Neratov	17	16	13	3	1	-	3	3	4	4
Opatovice nad Labem	444	342	307	9	102	38	13	76	59	111
Ostřešany	193	169	148	12	24	12	14	32	33	49
Pardubice	22 072	17 289	15 687	227	4 783	2 715	319	2 684	2 253	6 320
Plch	14	12	9	3	2	-	3	5	2	-
Podůlšany	31	26	21	4	5	1	5	8	5	8
Pravy	21	17	14	3	4	1	3	8	1	3
Ráby	161	122	101	12	39	23	12	20	16	41
Rohovládova Bělá	131	101	89	6	30	6	7	30	32	21
Rohoznice	48	43	36	6	5	3	7	8	9	13
Rokytno	175	149	126	19	26	10	23	41	21	25
Rybitví	243	181	168	2	62	13	3	31	60	47
Sezemice	768	627	530	58	141	77	69	150	87	184
Slepotice	86	73	62	10	13	8	11	16	15	25
Spojil	84	74	66	3	10	8	3	15	11	24
Srch	278	236	203	23	42	28	25	40	40	58
Smojedy	116	108	98	-	8	5	1	15	15	40
Staré Hradiště	352	252	222	16	100	62	21	66	51	103

Tab. 1.8 Ekonomické subjekty se sídlem na území obcí k 31. 12. 2006

dokončení

	Ekonomické subjekty celkem	podle právní formy					podle vybraných odvětví			
		fyzické osoby	z toho		právnícké osoby	z toho obchodní společnosti	zemědělství, lesnictví	průmysl	stavebnictví	obchod
			živnostníci ¹⁾	samostatně hospodařící rolníci ²⁾						
Staré Jesenčany	65	53	45	7	12	7	7	13	9	12
Staré Ždánice	104	86	72	8	18	4	16	19	15	18
Starý Mateřov	85	67	62	3	18	6	3	14	17	17
Stéblová	43	33	30	2	10	5	4	7	2	15
Třebosice	36	32	23	7	4	1	7	5	8	3
Úhřetická Lhota	30	28	23	4	2	-	5	3	8	6
Újezd u Sezemic	28	25	23	2	3	1	3	5	3	7
Víčí Habřina	74	62	51	7	12	4	11	21	16	14
Voleč	66	57	39	16	9	3	14	16	5	16
Živanice	173	149	125	19	24	11	24	32	38	30

¹⁾ soukromí podnikatelé podnikající podle živnostenského zákona zapsaní i nezapsaní do obchodního rejstříku

²⁾ včetně zemědělských podnikatelů

Tab. 1.9 Bytová výstavba v letech 2001 - 2006

	Dokončené byty							
	v letech 2001 - 2003				v letech 2004 - 2006			
	celkem	z toho			celkem	z toho		
		v nových rodinných domech	v nových bytových domech	v nástav- bách, vestavbách, přístavbách		v nových rodinných domech	v nových bytových domech	v nástav- bách, vestavbách, přístavbách
ORP Pardubice	1 184	434	577	104	1 285	631	235	151
v tom obce:								
Barchov	-	-	-	-	4	4	-	-
Bezděkov	2	2	-	-	2	2	-	-
Borek	6	5	-	1	4	4	-	-
Bukovina nad Labem	-	-	-	-	3	3	-	-
Bukovka	-	-	-	-	1	1	-	-
Časy	3	3	-	-	2	2	-	-
Čeperka	11	8	-	3	10	8	-	2
Čepí	3	3	-	-	17	1	-	-
Černá u Bohdanče	1	-	-	1	4	4	-	-
Dašice	13	6	-	6	46	43	-	3
Dolany	1	-	-	-	7	6	-	1
Dříteč	2	2	-	-	21	18	-	2
Dubany	-	-	-	-	5	4	-	1
Hostovice	1	-	-	-	1	1	-	-
Hrobice	3	3	-	-	1	-	-	1
Choteč	4	3	-	1	8	6	-	2
Chýšť	3	2	-	1	1	1	-	-
Jezbořice	4	4	-	-	-	-	-	-
Kasalice	-	-	-	-	1	1	-	-
Kostěnice	-	-	-	-	1	1	-	-
Kříčeň	-	-	-	-	1	-	-	1
Kunětice	1	-	-	1	-	-	-	-
Lány u Dašic	1	1	-	-	1	1	-	-
Lázně Bohdaneč	92	13	74	5	10	8	-	2
Libišany	1	1	-	-	-	-	-	-
Malé Výkleky	-	-	-	-	-	-	-	-
Mikulovice	19	18	-	1	16	15	-	1
Moravany	12	9	-	2	13	12	-	1
Němčice	-	-	-	-	19	17	-	2
Neratov	1	1	-	-	-	-	-	-
Opatovice nad Labem	27	11	-	6	71	21	-	3
Ostřešany	9	8	-	1	13	13	-	-
Pardubice	715	106	503	52	720	224	235	112
Plich	-	-	-	-	1	1	-	-
Podůlšany	1	1	-	-	-	-	-	-
Pravy	-	-	-	-	-	-	-	-
Ráby	4	4	-	-	7	7	-	-
Rohovládova Bělá	1	-	-	1	24	2	-	-
Rohoznice	-	-	-	-	1	-	-	1
Rokytno	4	2	-	2	2	2	-	-
Rybitví	-	-	-	-	5	4	-	1
Sezemice	41	31	-	9	71	32	-	7
Slepotice	-	-	-	-	3	3	-	-
Spojil	10	10	-	-	34	31	-	2
Srch	24	23	-	1	35	35	-	-

Tab. 1.9 Bytová výstavba v letech 2001 - 2006

dokončení

	Dokončené byty							
	v letech 2001 - 2003				v letech 2004 - 2006			
	celkem	z toho			celkem	z toho		
		v nových rodinných domech	v nových bytových domech	v nástav- bách, vestavbách, přístavbách		v nových rodinných domech	v nových bytových domech	v nástav- bách, vestavbách, přístavbách
Snojedy	105	102	-	3	14	14	-	-
Staré Hradiště	15	15	-	-	18	18	-	-
Staré Jesenčany	-	-	-	-	13	13	-	-
Staré Ždánice	4	3	-	1	1	1	-	-
Starý Mateřov	13	12	-	1	25	25	-	-
Stéblová	13	12	-	1	5	5	-	-
Třebosice	1	1	-	-	6	4	-	2
Úhřetická Lhota	2	1	-	1	2	2	-	-
Újezd u Sezemic	2	2	-	-	2	1	-	1
Vlčí Habřina	-	-	-	-	1	-	-	1
Voleč	2	1	-	1	3	3	-	-
Živanice	7	5	-	2	9	7	-	2

Tab. 1.10 Kandidáti a zvolení zastupitelé obcí a městských obvodů podle pohlaví a věku v roce 2006

	Kandidáti						Zvolení zastupitelé					
	celkem	v tom ve věku			průměrný věk	podíl žen v %	celkem	v tom ve věku			průměrný věk	podíl žen v %
		18 - 29	30 - 49	50 a více				18 - 29	30 - 49	50 a více		
ORP Pardubice	2 084	203	975	906	46,7	30,7	627	32	331	264	46,4	27,3
v tom obce:												
Barchov	6	1	5	-	35,2	50,0	5	1	4	-	35,2	60,0
Bezděkov	15	3	10	2	38,9	26,7	7	2	4	1	37,3	28,6
Borek	11	1	6	4	44,0	27,3	7	1	2	4	46,0	14,3
Bukovina nad Labem	9	-	6	3	45,2	22,2	9	-	6	3	45,2	22,2
Bukovka	29	8	8	13	41,6	20,7	7	2	2	3	42,6	14,3
Časy	10	2	6	2	41,7	20,0	7	-	6	1	44,3	14,3
Čeperka	15	1	6	8	46,7	26,7	15	1	6	8	46,7	26,7
Čepí	15	3	10	2	39,7	46,7	7	-	7	-	37,0	42,9
Černá u Bohdanče	9	-	6	3	45,8	33,3	7	-	6	1	42,4	42,9
Dašice	125	18	55	52	45,1	35,2	15	-	8	7	48,0	20,0
Dolany	27	2	16	9	43,5	37,0	9	1	4	4	43,9	44,4
Dřiteč	8	-	7	1	40,1	37,5	7	-	6	1	39,7	28,6
Dubany	7	-	4	3	47,3	28,6	7	-	4	3	47,3	28,6
Hostovice ¹⁾	x	x	x	x	x	x	x	x	x	x	x	x
Hrobice	7	1	4	2	42,9	57,1	5	-	4	1	42,8	40,0
Choteč	7	-	2	5	54,6	-	7	-	2	5	54,6	-
Chýšť	10	1	8	1	39,5	60,0	7	1	6	-	36,3	57,1
Jezbořice	9	-	6	3	45,7	-	7	-	4	3	49,0	-
Kasalice	7	-	2	5	47,1	14,3	5	-	1	4	48,4	20,0
Kostěnice	20	1	12	7	44,6	35,0	15	1	8	6	45,1	26,7
Křičeň	39	4	13	22	48,5	30,8	9	-	4	5	51,7	33,3
Kunětice	11	3	5	3	41,1	27,3	5	-	3	2	49,8	20,0
Lány u Dašic	5	-	3	2	48,4	-	5	-	3	2	48,4	-
Lázně Bohdaneč	100	8	57	35	45,3	33,0	15	-	10	5	45,2	40,0
Libišany	10	-	5	5	47,1	40,0	7	-	5	2	42,4	42,9
Malé Výkleky	5	-	3	2	47,4	-	5	-	3	2	47,4	-
Mikulovice	15	-	9	6	49,3	20,0	9	-	5	4	51,0	33,3
Moravany	72	4	37	31	47,0	27,8	15	-	7	8	46,8	20,0
Němčice	8	-	5	3	44,9	25,0	7	-	4	3	46,4	28,6
Neratov	9	-	4	5	46,9	44,4	7	-	3	4	47,1	42,9
Opatovice nad Labem	102	4	51	47	48,4	34,3	15	-	10	5	45,9	20,0
Ostřešany	45	2	22	21	48,8	35,6	15	-	9	6	48,3	20,0
Pardubice	244	27	108	109	46,7	26,6	39	-	16	23	50,1	15,4
Pardubice I	90	8	33	49	49,8	27,8	15	1	6	8	48,7	53,3
Pardubice II	90	9	37	44	48,4	32,2	15	-	9	6	45,5	20,0
Pardubice III	91	10	36	45	48,8	34,1	15	2	4	9	49,1	33,3
Pardubice IV	68	4	28	36	50,7	25,0	15	-	6	9	51,1	6,7
Pardubice V	97	7	44	46	48,6	28,9	15	-	6	9	50,5	6,7
Pardubice VI	83	8	26	49	51,8	37,3	15	1	5	9	50,4	33,3
Pardubice VII	88	13	29	46	48,0	36,4	15	1	6	8	48,3	33,3
Pardubice VIII ¹⁾	18	2	14	2	37,9	38,9	9	1	8	-	34,4	44,4
Plich	6	1	3	2	42,3	-	5	1	2	2	43,2	-
Podůlšany	8	-	2	6	48,4	25,0	7	-	2	5	47,7	28,6
Pravy	9	2	3	4	46,7	66,7	5	2	2	1	41,8	80,0
Ráby	9	1	1	7	55,7	22,2	9	1	1	7	55,7	22,2
Rohovládova Bělá	14	1	3	10	52,4	21,4	7	-	3	4	47,3	28,6
Rohoznice	7	-	3	4	49,9	42,9	7	-	3	4	49,9	42,9

Tab. 1.10 Kandidáti a zvolení zastupitelé obcí a městských obvodů podle pohlaví a věku v roce 2006

dokončení

	Kandidáti						Zvolení zastupitelé					
	celkem	v tom ve věku			průměrný věk	podíl žen v %	celkem	v tom ve věku			průměrný věk	podíl žen v %
		18 - 29	30 - 49	50 a více				18 - 29	30 - 49	50 a více		
Rokytno	30	7	20	3	37,1	46,7	15	5	9	1	36,7	40,0
Rybitví	42	5	20	17	46,1	33,3	14	3	5	6	45,1	35,7
Sezemice	119	9	56	54	47,5	22,7	15	-	4	11	53,3	20,0
Slepotice	12	2	8	2	38,3	25,0	7	-	5	2	44,3	42,9
Spojil	9	-	7	2	44,9	33,3	9	-	7	2	44,9	33,3
Srch	11	1	5	5	45,5	36,4	11	1	5	5	45,5	36,4
Smojedy	16	1	9	6	46,3	37,5	9	-	5	4	49,1	33,3
Staré Hradiště	30	4	16	10	45,7	30,0	15	-	9	6	49,4	33,3
Staré Jesenčany	10	-	4	6	50,2	20,0	7	-	4	3	47,3	-
Staré Ždánice	17	1	12	4	40,1	23,5	9	-	8	1	39,6	22,2
Starý Mateřov	6	-	5	1	43,8	66,7	5	-	4	1	46,6	60,0
Stěblová	10	1	8	1	38,8	30,0	7	1	6	-	35,4	14,3
Třebosice	9	1	7	1	39,6	22,2	7	-	6	1	42,1	28,6
Úhřetická Lhota	16	2	11	3	41,5	18,8	7	-	7	-	41,6	14,3
Újezd u Sezemice	9	-	2	7	56,1	11,1	7	-	1	6	54,7	14,3
Vlčí Habřina	7	1	4	2	44,3	14,3	7	1	4	2	44,3	14,3
Voleč	10	-	6	4	49,6	30,0	7	-	5	2	47,9	28,6
Živanice	32	8	12	12	41,3	37,5	7	1	2	4	45,7	42,9

¹⁾ obec Hostovice se k 20. 10. 2006 (volby do obecních zastupitelstev) připojila k městu Pardubice jako městský obvod Pardubice VIII

Administrativní mapa správního obvodu Polička

(stav k 1.1.2003)



Správní obvod Polička

stav k 31. 12. 2006

Počet obyvatel	19 419
v tom podle pohlaví:	
muži	9 634
ženy	9 785
v tom podle věku:	
0 - 14 let	3 129
15 - 64 let	13 454
65 a více let	2 836
v tom podle věku (v %):	
0 - 14 let	16,1
15 - 64 let	69,3
65 a více let	14,6

stav k 31. 12. 2006

Výměra v ha	27 264
Počet obcí	20
Počet částí obcí	34
Počet katastrů	29
Počet obyvatel na km ²	71,2
Podíl městského obyvatelstva (v %)	55,0
Průměrný věk	39,4

stav k 1. 3. 2001 (dle SLDB)

Počet trvale obydlených domů	4 247
z toho rodinné domy	3 851
Počet trvale obydlených bytů	6 896
Počet domácností	7 595

Tab. 1.1 Základní charakteristika obcí k 31. 12. 2006

	Výměra v ha	Počet částí obce	Počet katastrů	Počet obyvatel			Počet obyvatel na km ²	Průměrný věk
				celkem	muži	ženy		
ORP Polička	27 264	34	29	19 419	9 634	9 785	71,2	39,4
v tom obce:								
Borová	1 299	1	1	937	466	471	72,1	37,6
Březiny	721	1	1	148	79	69	20,5	37,5
Bystré	1 409	2	2	1 680	870	810	119,2	37,7
Hartmanice	613	1	1	254	127	127	41,4	38,7
Jedlová	2 304	1	1	996	503	493	43,2	40,2
Kamenec u Poličky	803	2	1	544	278	266	67,7	37,7
Korouhev	1 788	2	2	765	379	386	42,8	40,2
Květná	902	1	1	336	183	153	37,3	35,7
Nedvězí	577	1	2	219	112	107	38,0	41,3
Oldřiš	1 269	1	1	680	359	321	53,6	38,2
Polička	3 311	6	4	8 995	4 352	4 643	271,6	40,1
Pomezí	2 529	1	1	1 064	529	535	42,1	38,2
Pustá Kamenice	1 532	1	1	329	166	163	21,5	39,0
Pustá Rybná	1 397	1	1	167	83	84	12,0	44,6
Sádek	991	1	1	477	235	242	48,1	40,0
Stašov	1 326	1	1	247	124	123	18,6	37,5
Svojanov	1 390	6	3	365	168	197	26,3	43,6
Široký Důl	595	1	1	372	185	187	62,5	37,2
Telecí	1 262	1	1	406	223	183	32,2	41,4
Trpín	1 248	2	2	438	213	225	35,1	39,6

ORP POLIČKA

Tab. 1.2 Číselník obcí, správních obvodů ORP, POU a okresů k 31. 12. 2006

	Kód obce	Pověřený obecní úřad (POU)	Kód POU	Správní obvod (ORP)	Kód ORP	Okres	Kód okresu	Mikroregion (dle Úřadu práce)
ORP Polička	x	x	x	x	x	x	x	x
v tom obce:								
Borová	577839	Polička	53101	Polička	5310	Svitavy	CZ0533	Polička
Březiny	577898	Polička	53101	Polička	5310	Svitavy	CZ0533	Polička
Bystré	577928	Polička	53101	Polička	5310	Svitavy	CZ0533	Polička
Hartmanice	578037	Polička	53101	Polička	5310	Svitavy	CZ0533	Polička
Jedlová	578185	Polička	53101	Polička	5310	Svitavy	CZ0533	Polička
Kamenec u Poličky	578207	Polička	53101	Polička	5310	Svitavy	CZ0533	Polička
Korouhev	578258	Polička	53101	Polička	5310	Svitavy	CZ0533	Polička
Květná	578291	Polička	53101	Polička	5310	Svitavy	CZ0533	Polička
Nedvězí	578452	Polička	53101	Polička	5310	Svitavy	CZ0533	Polička
Oldříš	578479	Polička	53101	Polička	5310	Svitavy	CZ0533	Polička
Polička	578576	Polička	53101	Polička	5310	Svitavy	CZ0533	Polička
Pomezí	578584	Polička	53101	Polička	5310	Svitavy	CZ0533	Polička
Pustá Kamenice	578631	Polička	53101	Polička	5310	Svitavy	CZ0533	Polička
Pustá Rybná	578649	Polička	53101	Polička	5310	Svitavy	CZ0533	Polička
Sádek	578720	Polička	53101	Polička	5310	Svitavy	CZ0533	Polička
Stašov	578801	Polička	53101	Polička	5310	Svitavy	CZ0533	Polička
Svojanov	578843	Polička	53101	Polička	5310	Svitavy	CZ0533	Polička
Široký Důl	578851	Polička	53101	Polička	5310	Svitavy	CZ0533	Polička
Telecí	578878	Polička	53101	Polička	5310	Svitavy	CZ0533	Polička
Trpín	578886	Polička	53101	Polička	5310	Svitavy	CZ0533	Polička

Tab. 1.3 Struktura pozemků podle druhu k 31. 12. 2006

v ha

	Výměra celkem	v tom							
		zemědělská půda	z toho			lesní půda	vodní plochy	zastavěné plochy	ostatní plochy
			orná půda	zahrady, sady	trvalé travní porosty				
ORP Polička	27 264	16 279	10 715	545	5 019	8 708	192	291	1 794
v tom obce:									
Borová	1 299	787	459	38	291	421	5	15	72
Březiny	721	247	83	17	146	449	2	5	18
Bystré	1 409	879	534	31	313	398	10	19	102
Hartmanice	613	427	318	10	99	137	2	5	42
Jedlová	2 304	1 445	929	24	492	617	63	20	159
Kamenec u Poličky	803	621	449	28	143	105	10	10	57
Korouhev	1 788	1 194	694	38	462	438	8	21	126
Květná	902	591	518	14	59	234	1	9	68
Nedvězí	577	463	245	10	209	67	2	6	39
Oldřiš	1 269	810	499	41	270	385	6	9	59
Polička	3 311	2 281	1 768	73	440	516	24	87	403
Pomezí	2 529	1 607	1 388	35	184	753	11	20	138
Pustá Kamenice	1 532	364	205	17	142	1 105	4	6	53
Pustá Rybná	1 397	467	187	21	259	887	3	6	34
Sádek	991	634	420	26	187	288	10	8	51
Stašov	1 326	768	482	9	278	429	10	8	111
Svojanov	1 390	651	283	37	331	624	11	12	92
Široký Důl	595	415	303	22	90	136	1	7	37
Telecí	1 262	791	415	30	346	411	6	10	43
Trpín	1 248	836	536	21	278	308	4	10	91

ORP POLIČKA

Tab. 1.4 Vybavenost obcí (počet zařízení k 31. 12. 2006)

	Kanalizace s napojením na ČOV (ano=1, ne=0)	Plynofikace (ano=1, ne=0)	Kultura		Sport	
			veřejná knihovna	sakrální stavba	tělo- cvična	stadion, hřiště
ORP Polička	2	16	24	28	18	37
v tom obce:						
Borová	0	1	1	3	1	8
Březiny	0	0	1	-	-	1
Bystré	1	1	1	1	2	3
Hartmanice	0	1	1	1	1	1
Jedlová	0	1	1	2	1	2
Kamenec u Poličky	0	1	1	-	-	1
Korouhev	0	1	1	1	1	1
Květná	0	0	1	1	1	1
Nedvězí	0	1	1	1	-	1
Oldřiš	0	1	1	-	2	2
Polička	1	1	3	5	6	7
Pomezí	0	1	1	1	1	3
Pustá Kamenice	0	1	1	1	1	2
Pustá Rybná	0	0	1	3	-	-
Sádek	0	1	1	1	-	-
Stašov	0	0	1	1	-	-
Svojanov	0	1	3	1	-	-
Široký Důl	0	1	1	1	-	1
Telecí	0	1	1	2	1	1
Trpín	0	1	1	2	-	2

Tab. 1.4 Vybavenost obcí (počet zařízení k 31. 12. 2006)

dokončení

	Školství ¹⁾		Zdravotnictví ²⁾		
	mateřská škola	základní škola	ordinace praktického lékaře		
			pro dospělé	pro děti	stomatologa
ORP Polička	19	13	13	10	14
v tom obce:					
Borová	1	1	1	1	1
Březiny	-	-	-	-	-
Bystré	1	1	2	2	1
Hartmanice	1	-	-	-	-
Jedlová	1	1	1	1	1
Kamenec u Poličky	-	-	1	-	-
Korouhev	1	1	-	-	-
Květná	1	1	-	-	-
Nedvězí	-	-	-	-	-
Oldřiš	1	1	-	-	-
Polička	5	2	5	3	9
Pomezí	2	1	-	-	-
Pustá Kamenice	1	1	-	-	-
Pustá Rybná	-	-	-	-	-
Sádek	1	1	-	-	-
Stašov	-	-	-	-	-
Svojanov	1	-	1	1	1
Široký Důl	-	1	-	-	-
Telecí	1	1	1	1	1
Trpín	1	-	1	1	-

¹⁾ školní rok 2005/2006

²⁾ včetně detašovaných pracovišť

ORP POLIČKA

Tab. 1.5 Bilance obyvatel v roce 2006

	Živě narození	Zemřelí	Přistěhovalí	Vystěhovalí	Přírůstek (úbytek)			Stav k 31. 12.	Sňatky	Rozvody
					přirozený	stěhováním	celkový			
ORP Polička	195	198	¹⁾ 256	¹⁾ 203	-3	53	50	19 419	85	30
v tom obce:										
Borová	12	6	26	18	6	8	14	937	5	4
Březiny	2	1	2	4	1	-2	-1	148	2	1
Bystřé	25	17	25	21	8	4	12	1 680	3	2
Hartmanice	2	6	6	6	-4	-	-4	254	1	-
Jedlová	7	7	23	25	-	-2	-2	996	5	2
Kamenec u Poličky	11	3	20	9	8	11	19	544	2	1
Korouhev	7	6	16	16	1	-	1	765	4	2
Květná	-	3	26	6	-3	20	17	336	3	-
Nedvězí	1	2	2	3	-1	-1	-2	219	-	2
Oldříš	5	8	12	9	-3	3	-	680	4	1
Polička	89	97	149	175	-8	-26	-34	8 995	40	11
Pomezí	10	9	45	28	1	17	18	1 064	3	2
Pustá Kamenice	1	5	13	7	-4	6	2	329	1	-
Pustá Rybná	3	1	1	3	2	-2	-	167	1	-
Sádek	3	7	13	12	-4	1	-3	477	4	-
Štašov	2	3	6	12	-1	-6	-7	247	1	1
Svojanov	5	6	14	5	-1	9	8	365	-	-
Široký Důl	5	5	9	8	-	1	1	372	3	1
Telecí	-	2	10	2	-2	8	6	406	-	-
Trpín	5	4	5	1	1	4	5	438	3	-

¹⁾ stěhování přes hranice správního obvodu

Tab. 1.6 Počet obyvatel podle věkových skupin k 31. 12. 2006

	Celkem	v tom ve věku									Index stáří ¹⁾
		0 - 14 let			15 - 64 let			65 a více let			
		celkem	muži	ženy	celkem	muži	ženy	celkem	muži	ženy	
ORP Polička	19 419	3 129	1 669	1 460	13 454	6 818	6 636	2 836	1 147	1 689	90,6
v tom obce:											
Borová	937	169	93	76	634	309	325	134	64	70	79,3
Březiny	148	32	21	11	100	54	46	16	4	12	50,0
Bystré	1 680	284	153	131	1 183	625	558	213	92	121	75,0
Hartmanice	254	56	29	27	160	82	78	38	16	22	67,9
Jedlová	996	134	68	66	738	392	346	124	43	81	92,5
Kamenec u Poličky	544	90	40	50	388	212	176	66	26	40	73,3
Korouhev	765	122	66	56	519	269	250	124	44	80	101,6
Květná	336	73	46	27	233	127	106	30	10	20	41,1
Nedvězí	219	31	17	14	150	81	69	38	14	24	122,6
Oldřiš	680	126	79	47	465	244	221	89	36	53	70,6
Polička	8 995	1 378	717	661	6 262	3 089	3 173	1 355	546	809	98,3
Pomezí	1 064	196	110	86	727	361	366	141	58	83	71,9
Pustá Kamenice	329	50	24	26	234	121	113	45	21	24	90,0
Pustá Rybná	167	21	12	9	108	58	50	38	13	25	181,0
Sádek	477	73	40	33	326	165	161	78	30	48	106,8
Štašov	247	45	20	25	174	92	82	28	12	16	62,2
Svojanov	365	57	25	32	222	110	112	86	33	53	150,9
Široký Důl	372	58	37	21	269	128	141	45	20	25	77,6
Telecí	406	56	35	21	269	147	122	81	41	40	144,6
Trpín	438	78	37	41	293	152	141	67	24	43	85,9

¹⁾ počet osob ve věku 65 a více let na 100 dětí do 14 let

ORP POLIČKA
Tab. 1.7 Nezaměstnanost k 31. 12. 2006

(podle MPSV)

	Ekonomicky aktivní ¹⁾	Uchazeči o zaměstnání neumístění celkem	z toho v %				Volná pracovní místa celkem	Počet uchazečů na 1 volné pracovní místo	Míra nezaměstnanosti ²⁾	
			dosažitelní	ženy	absolventi škol	občané se zdravotním postižením			k 31. 12. 2005	k 31. 12. 2006
ORP Polička	9 460	682	95,0	54,1	8,9	16,3	136	5,0	7,6	6,8
v tom obce:										
Borová	432	37	97,3	56,8	8,1	21,6	3	12,3	8,3	8,3
Březiny	65	6	83,3	33,3	16,7	-	-	x	4,6	7,7
Bystré	796	35	97,1	57,1	14,3	11,4	35	1,0	5,4	4,3
Hartmanice	112	7	100,0	42,9	14,3	28,6	-	x	8,9	6,3
Jedlová	519	63	96,8	57,1	6,3	25,4	3	21,0	11,6	11,8
Kamenec u Poličky	249	21	90,5	52,4	4,8	23,8	5	4,2	5,6	7,6
Korouhev	326	18	94,4	55,6	11,1	11,1	6	3,0	6,7	5,2
Květná	159	14	92,9	92,9	-	14,3	-	x	12,6	8,2
Nedvězí	109	8	87,5	50,0	-	25,0	-	x	14,7	6,4
Oldřiš	322	19	100,0	42,1	5,3	26,3	1	19,0	9,3	5,9
Polička	4 619	302	94,4	52,0	9,9	12,9	68	4,4	6,6	6,2
Pomezí	501	35	91,4	54,3	8,6	20,0	8	4,4	8,8	6,4
Pustá Kamenice	142	20	100,0	55,0	5,0	25,0	-	x	12,0	14,1
Pustá Rybná	64	9	100,0	44,4	-	11,1	-	x	10,9	14,1
Sádek	214	5	100,0	60,0	40,0	-	-	x	3,7	2,3
Štašov	127	19	100,0	42,1	5,3	10,5	-	x	9,4	15,0
Svojanov	162	12	91,7	41,7	8,3	8,3	3	4,0	5,6	6,8
Široký Důl	157	13	92,3	76,9	30,8	15,4	4	3,3	8,9	7,6
Telecí	176	23	95,7	69,6	4,3	13,0	-	x	10,8	12,5
Trpín	209	16	93,8	50,0	-	31,3	-	x	11,5	7,2

¹⁾ podle Sčítání lidu, domů a bytů k 1. 3. 2001

²⁾ míra nezaměstnanosti je vypočtena jako podíl dosažitelných uchazečů o zaměstnání a obyvatel ekonomicky aktivních (podle sčítání lidu, domů a bytů k 1. 3. 2001)

Tab. 1.8 Ekonomické subjekty se sídlem na území obcí k 31. 12. 2006

	Ekonomické subjekty celkem	podle právní formy					podle vybraných odvětví				
		fyzické osoby	z toho		právnícké osoby	z toho obchodní společnosti	zemědělství, lesnictví	průmysl	stavebnictví	obchod	
			živnostníci ¹⁾	samostatně hospodařící rolníci ²⁾							
ORP Polička	3 753	3 185	2 601	413	568	172	544	632	460	919	
v tom obce:											
Borová	195	175	146	21	20	3	32	42	27	29	
Březiny	23	18	13	5	5	-	8	1	1	4	
Bystré	321	274	242	17	47	18	33	78	24	88	
Hartmanice	42	37	29	6	5	1	5	10	3	8	
Jedlová	251	233	130	98	18	4	107	31	34	34	
Kamenec u Poličky	80	73	62	7	7	3	12	20	7	21	
Korouhev	117	106	70	32	11	2	39	15	22	16	
Květná	43	31	26	2	12	3	7	4	8	9	
Nedvězí	56	50	11	39	6	1	44	2	1	2	
Oldřiš	122	104	79	19	18	6	25	27	23	19	
Polička	1 886	1 566	1 394	75	320	114	102	289	211	583	
Pomezí	148	127	103	19	21	5	32	28	21	32	
Pustá Kamenice	54	45	42	3	9	-	5	13	11	11	
Pustá Rybná	34	30	15	13	4	1	14	5	5	3	
Sádek	87	74	57	11	13	3	16	14	11	22	
Štašov	37	30	26	1	7	2	5	3	6	9	
Svojanov	75	61	41	14	14	2	18	13	5	9	
Široký Důl	52	43	36	4	9	2	8	14	12	5	
Telecí	56	44	35	8	12	-	11	9	11	6	
Trpín	74	64	44	19	10	2	21	14	17	9	

¹⁾ soukromí podnikatelé podnikající podle živnostenského zákona zapsaní i nezapsaní do obchodního rejstříku

²⁾ včetně zemědělských podnikatelů

Tab. 1.9 Bytová výstavba v letech 2001 - 2006

	Dokončené byty							
	v letech 2001 - 2003				v letech 2004 - 2006			
	celkem	z toho			celkem	z toho		
		v nových rodinných domech	v nových bytových domech	v nástav- bách, vestavbách, přístavbách		v nových rodinných domech	v nových bytových domech	v nástav- bách, vestavbách, přístavbách
ORP Polička	132	50	34	31	123	73	18	15
v tom obce:								
Borová	2	1	-	1	16	6	-	-
Březiny	3	3	-	-	3	2	-	-
Bystré	11	1	-	-	26	7	18	1
Hartmanice	-	-	-	-	1	-	-	1
Jedlová	6	4	-	2	3	3	-	-
Kamenec u Poličky	3	2	-	1	4	4	-	-
Korouhev	7	7	-	-	4	2	-	-
Květná	-	-	-	-	1	1	-	-
Nedvězí	-	-	-	-	1	-	-	1
Oldřiš	10	4	-	4	3	2	-	1
Polička	68	13	34	18	39	30	-	8
Pomezí	11	7	-	3	13	8	-	2
Pustá Kamenice	2	2	-	-	-	-	-	-
Pustá Rybná	-	-	-	-	3	3	-	-
Sádek	5	3	-	1	2	1	-	1
Štašov	1	1	-	-	-	-	-	-
Svojanov	-	-	-	-	-	-	-	-
Široký Důl	1	-	-	1	3	3	-	-
Telecí	2	2	-	-	1	1	-	-
Trpín	-	-	-	-	-	-	-	-

Tab. 1.10 Kandidáti a zvolení zastupitelé obcí a městských obvodů podle pohlaví a věku v roce 2006

	Kandidáti						Zvolení zastupitelé					
	celkem	v tom ve věku			průměrný věk	podíl žen v %	celkem	v tom ve věku			průměrný věk	podíl žen v %
		18 - 29	30 - 49	50 a více				18 - 29	30 - 49	50 a více		
ORP Polička	521	49	322	150	43,0	33,6	210	10	141	59	43,4	28,1
v tom obce:												
Borová	45	-	35	10	43,1	28,9	15	-	11	4	44,3	26,7
Březiny	8	1	3	4	42,8	25,0	7	1	2	4	44,6	28,6
Bystré	45	4	25	16	45,1	35,6	15	1	8	6	47,4	33,3
Hartmanice	14	1	9	4	40,0	28,6	9	1	4	4	43,6	22,2
Jedlová	30	5	20	5	40,2	33,3	15	2	10	3	42,5	33,3
Kamenec u Poličky	16	2	9	5	41,6	37,5	9	1	6	2	40,4	33,3
Korouhev	10	2	3	5	44,7	30,0	9	1	3	5	46,4	33,3
Květná	9	-	9	-	38,1	44,4	9	-	9	-	38,1	44,4
Nedvězí	10	-	6	4	44,0	30,0	7	-	4	3	46,6	14,3
Oldřiš	60	13	35	12	39,4	23,3	15	-	12	3	41,3	20,0
Polička	125	9	66	50	46,5	35,2	21	1	12	8	46,0	9,5
Pomezí	35	1	24	10	43,6	40,0	15	-	12	3	41,2	33,3
Pustá Kamenice	17	1	13	3	39,3	47,1	7	1	4	2	40,3	57,1
Pustá Rybná	7	-	5	2	42,7	28,6	7	-	5	2	42,7	28,6
Sádek	17	1	12	4	41,5	47,1	9	-	8	1	41,2	44,4
Štašov	18	2	11	5	40,8	27,8	9	-	7	2	43,4	22,2
Svojanov	17	3	10	4	42,4	47,1	9	-	6	3	44,8	22,2
Široký Důl	9	1	6	2	44,0	44,4	7	1	5	1	43,9	42,9
Telecí	13	-	10	3	46,2	38,5	9	-	8	1	42,9	33,3
Trpín	16	3	11	2	38,4	12,5	7	-	5	2	44,1	-

**Administrativní mapa správního obvodu
Přelouč** (stav k 1.1.2003)



Správní obvod Přelouč

stav k 31. 12. 2006

Počet obyvatel	23 766
v tom podle pohlaví:	
muži	11 776
ženy	11 990
v tom podle věku:	
0 - 14 let	3 268
15 - 64 let	16 865
65 a více let	3 633
v tom podle věku (v %):	
0 - 14 let	13,8
15 - 64 let	71,0
65 a více let	15,3

stav k 31. 12. 2006

Výměra v ha	25 721
Počet obcí	42
Počet částí obcí	69
Počet katastrů	63
Počet obyvatel na km ²	92,4
Podíl městského obyvatelstva (v %)	49,7
Průměrný věk	41,0

stav k 1. 3. 2001 (dle SLDB)

Počet trvale obydlených domů	5 217
z toho rodinné domy	4 791
Počet trvale obydlených bytů	8 623
Počet domácností	9 770

Tab. 1.1 Základní charakteristika obcí k 31. 12. 2006

	Výměra v ha	Počet částí obce	Počet katastrů	Počet obyvatel			Počet obyvatel na km ²	Průměrný věk
				celkem	muži	ženy		
ORP Přelouč	25 721	69	63	23 766	11 776	11 990	92,4	41,0
v tom obce:								
Brlöh	471	2	2	236	111	125	50,1	43,2
Břehy	1 132	1	1	963	480	483	85,1	40,8
Bukovina u Přelouče	171	1	1	73	33	40	42,6	40,9
Hlavečnick	640	1	1	261	133	128	40,8	40,3
Holotín	277	1	1	32	16	16	11,5	49,3
Choltice	987	3	2	966	453	513	97,8	40,5
Chrtníky	117	1	1	92	43	49	78,7	40,5
Chvaletice	849	2	2	3 303	1 602	1 701	388,8	39,0
Jankovice	801	3	3	284	142	142	35,5	44,8
Jedousov	341	2	1	148	73	75	43,4	40,8
Jeníkovice	322	1	1	229	120	109	71,1	40,1
Kladruby nad Labem	2 380	4	4	620	298	322	26,0	42,8
Kojice	612	1	1	429	219	210	70,1	42,0
Labské Chrčice	447	1	1	148	77	71	33,1	33,9
Lipoltice	525	3	2	388	176	212	73,9	41,2
Litošice	1 012	2	1	113	63	50	11,2	37,6
Mokošín	171	1	1	162	76	86	94,9	40,8
Morašice	447	1	1	102	49	53	22,8	46,7
Poběžovice u Přelouče	171	1	1	93	48	45	54,3	38,6
Přelouč	3 046	8	8	8 501	4 180	4 321	279,1	41,2
Přelovice	456	1	1	195	95	100	42,7	41,7
Přepychy	255	1	1	74	41	33	29,0	44,7
Řečany nad Labem	552	2	2	1 332	669	663	241,4	42,4
Selmice	542	1	1	241	183	58	44,4	43,8
Semín	743	1	1	547	278	269	73,7	42,1
Sopřeč	656	1	1	284	139	145	43,3	41,3
Sovolusky	434	1	1	130	64	66	29,9	38,6
Stojice	536	1	1	223	111	112	41,6	43,2
Strašov	1 012	1	1	302	158	144	29,8	39,3
Svinčany	820	3	2	370	192	178	45,1	39,1
Svojšice	194	1	1	206	107	99	106,2	39,1
Tetov	461	1	1	159	82	77	34,5	47,1
Trnávka	363	1	1	207	100	107	57,0	42,2
Turkovice	531	3	3	261	123	138	49,1	43,0
Újezd u Přelouče	342	1	1	189	83	106	55,3	43,7
Urbanice	353	1	1	71	40	31	20,1	46,5
Valy	429	1	1	402	198	204	93,8	42,4
Vápno	266	1	1	134	70	64	50,4	40,0
Veselí	301	1	1	327	157	170	108,8	42,5
Vyšehněvice	418	1	1	204	102	102	48,8	41,7
Zdechovice	862	3	2	627	322	305	72,7	38,6
Žáravice	275	1	1	138	70	68	50,3	41,8

ORP PŘELOUČ

Tab. 1.2 Číselník obcí, správních obvodů ORP, POU a okresů k 31. 12. 2006

	Kód obce	Pověřený obecní úřad (POU)	Kód POU	Správní obvod (ORP)	Kód ORP	Okres	Kód okresu	Mikroregion (dle Úřadu práce)
ORP Přelouč	x	x	x	x	x	x	x	x
v tom obce:								
Brlöh	574791	Přelouč	53112	Přelouč	5311	Pardubice	CZ0532	Přelouč
Břehy	574805	Přelouč	53112	Přelouč	5311	Pardubice	CZ0532	Přelouč
Bukovina u Přelouče	574821	Přelouč	53112	Přelouč	5311	Pardubice	CZ0532	Přelouč
Hlavečnick	574961	Přelouč	53112	Přelouč	5311	Pardubice	CZ0532	Přelouč
Holotín	573019	Přelouč	53112	Přelouč	5311	Pardubice	CZ0532	Přelouč
Choltice	575054	Přelouč	53112	Přelouč	5311	Pardubice	CZ0532	Přelouč
Chrtníky	572764	Přelouč	53112	Přelouč	5311	Pardubice	CZ0532	Přelouč
Chvaletice	575071	Chvaletice	53111	Přelouč	5311	Pardubice	CZ0532	Přelouč
Jankovice	575101	Přelouč	53112	Přelouč	5311	Pardubice	CZ0532	Přelouč
Jedousov	575127	Přelouč	53112	Přelouč	5311	Pardubice	CZ0532	Přelouč
Jeníkovice	575135	Přelouč	53112	Přelouč	5311	Pardubice	CZ0532	Přelouč
Kladruby nad Labem	575178	Přelouč	53112	Přelouč	5311	Pardubice	CZ0532	Přelouč
Kojice	575194	Chvaletice	53111	Přelouč	5311	Pardubice	CZ0532	Přelouč
Labské Chrčice	575259	Chvaletice	53111	Přelouč	5311	Pardubice	CZ0532	Přelouč
Lipoltice	575313	Přelouč	53112	Přelouč	5311	Pardubice	CZ0532	Přelouč
Litošice	575330	Přelouč	53112	Přelouč	5311	Pardubice	CZ0532	Přelouč
Mokošín	575381	Přelouč	53112	Přelouč	5311	Pardubice	CZ0532	Přelouč
Morašice	573035	Chvaletice	53111	Přelouč	5311	Pardubice	CZ0532	Přelouč
Poběžovice u Přelouče	575470	Přelouč	53112	Přelouč	5311	Pardubice	CZ0532	Přelouč
Přelouč	575500	Přelouč	53112	Přelouč	5311	Pardubice	CZ0532	Přelouč
Přelovice	575518	Přelouč	53112	Přelouč	5311	Pardubice	CZ0532	Přelouč
Přepychy	575526	Přelouč	53112	Přelouč	5311	Pardubice	CZ0532	Přelouč
Řečany nad Labem	575607	Chvaletice	53111	Přelouč	5311	Pardubice	CZ0532	Přelouč
Selmice	575615	Přelouč	53112	Přelouč	5311	Pardubice	CZ0532	Přelouč
Semín	575623	Přelouč	53112	Přelouč	5311	Pardubice	CZ0532	Přelouč
Sopřeč	575666	Přelouč	53112	Přelouč	5311	Pardubice	CZ0532	Přelouč
Sovolusky	573027	Přelouč	53112	Přelouč	5311	Pardubice	CZ0532	Přelouč
Stojice	575755	Přelouč	53112	Přelouč	5311	Pardubice	CZ0532	Přelouč
Strašov	575763	Přelouč	53112	Přelouč	5311	Pardubice	CZ0532	Přelouč
Svinčany	575771	Přelouč	53112	Přelouč	5311	Pardubice	CZ0532	Přelouč
Svojšice	575780	Přelouč	53112	Přelouč	5311	Pardubice	CZ0532	Přelouč
Tetov	575810	Přelouč	53112	Přelouč	5311	Pardubice	CZ0532	Přelouč
Trnávka	530794	Chvaletice	53111	Přelouč	5311	Pardubice	CZ0532	Přelouč
Turkovice	575844	Přelouč	53112	Přelouč	5311	Pardubice	CZ0532	Přelouč
Újezd u Přelouče	575909	Přelouč	53112	Přelouč	5311	Pardubice	CZ0532	Přelouč
Urbanice	575917	Přelouč	53112	Přelouč	5311	Pardubice	CZ0532	Přelouč
Valy	575925	Přelouč	53112	Přelouč	5311	Pardubice	CZ0532	Přelouč
Vápno	575933	Přelouč	53112	Přelouč	5311	Pardubice	CZ0532	Přelouč
Veselí	575968	Přelouč	53112	Přelouč	5311	Pardubice	CZ0532	Přelouč
Vyšehněvice	576018	Přelouč	53112	Přelouč	5311	Pardubice	CZ0532	Přelouč
Zdechovice	576026	Chvaletice	53111	Přelouč	5311	Pardubice	CZ0532	Přelouč
Žáravice	576042	Přelouč	53112	Přelouč	5311	Pardubice	CZ0532	Přelouč

Tab. 1.3 Struktura pozemků podle druhu k 31. 12. 2006

v ha

	Výměra celkem	v tom							
		zemědělská půda	z toho			lesní půda	vodní plochy	zastavěné plochy	ostatní plochy
			orná půda	zahrady, sady	trvalé travní porosty				
ORP Přelouč	25 721	14 071	11 262	789	2 021	8 261	703	468	2 217
v tom obce:									
Brlöh	471	366	333	16	17	69	5	8	23
Břehy	1 132	443	291	21	132	551	61	14	62
Bukovina u Přelouče	171	136	120	6	10	21	2	3	10
Hlavečnick	640	333	282	11	40	259	6	10	31
Holotín	277	101	83	6	12	160	4	3	9
Choltice	987	665	596	37	33	201	18	19	84
Chrtníky	117	87	79	5	2	10	1	2	17
Chvaletice	849	241	195	23	23	150	9	33	415
Jankovice	801	446	377	22	46	305	6	10	33
Jedousov	341	303	283	9	11	5	7	7	20
Jeníkovice	322	285	244	16	25	4	4	8	20
Kladruby nad Labem	2 380	993	633	24	336	1 215	38	28	107
Kojice	612	484	407	24	53	37	26	9	55
Labské Chrčice	447	342	230	8	104	62	13	9	22
Lipoltice	525	297	250	20	26	161	18	10	40
Litošice	1 012	209	171	7	30	749	9	5	40
Mokošín	171	148	119	6	23	9	0	3	10
Morašice	447	117	22	10	85	310	1	3	16
Poběžovice u Přelouče	171	133	119	10	4	27	2	3	7
Přelouč	3 046	1 977	1 681	144	151	493	124	102	351
Přelovice	456	268	232	12	24	164	5	6	13
Přepychy	255	214	179	5	30	18	6	4	15
Řečany nad Labem	552	400	334	28	38	33	31	21	67
Selmice	542	375	221	7	147	102	19	8	38
Semín	743	338	250	21	68	318	30	12	44
Sopřeč	656	382	321	13	48	152	95	9	18
Sovolusky	434	217	160	7	51	192	4	5	17
Stojice	536	371	342	13	16	128	4	9	26
Strašov	1 012	298	243	8	48	644	36	7	26
Svinčany	820	587	409	126	52	149	4	16	65
Svojšice	194	135	112	11	11	28	5	5	21
Tetov	461	64	33	6	25	375	1	5	16
Trnávka	363	129	97	7	24	14	20	12	188
Turkovice	531	363	295	19	49	119	12	8	29
Újezd u Přelouče	342	205	144	6	55	112	7	5	13
Urbanice	353	124	117	5	2	209	6	3	11
Valy	429	204	181	14	9	151	20	7	47
Vápno	266	167	143	6	18	80	3	5	12
Veselí	301	210	184	13	13	62	5	7	18
Vyšehněvice	418	377	354	8	15	13	3	7	17
Zdechovice	862	344	226	23	95	346	28	13	130
Žáravice	275	195	168	6	21	54	4	5	16

ORP PŘELOUČ

Tab. 1.4 Vybavenost obcí (počet zařízení k 31. 12. 2006)

	Kanalizace s napojením na ČOV (ano=1, ne=0)	Plynofikace (ano=1, ne=0)	Kultura		Sport	
			veřejná knihovna	sakrální stavba	tělo- cvična	stadion, hřiště
ORP Přelouč	12	41	33	22	17	61
v tom obce:						
Brloh	0	1	1	-	-	1
Břehy	0	1	1	-	1	1
Bukovina u Přelouče	0	1	1	-	-	-
Hlavečnick	0	1	1	-	1	2
Holotín	0	1	-	-	-	-
Choltice	0	1	1	1	2	1
Chrtníky	0	1	-	-	-	-
Chvaletice	1	1	1	1	1	9
Jankovice	0	1	1	-	-	1
Jedousov	0	1	-	-	-	-
Jeníkovice	0	1	1	-	-	-
Kladruby nad Labem	1	1	-	2	1	1
Kojice	0	1	1	1	1	1
Labské Chrčice	0	1	-	1	-	1
Lipoltice	1	1	-	1	1	1
Litošice	0	1	-	-	-	-
Mokošín	0	1	-	-	-	-
Morašice	1	1	-	-	-	-
Poběžovice u Přelouče	0	1	1	-	-	-
Přelouč	1	1	6	4	5	10
Přelovice	0	1	1	-	-	2
Přepychy	0	1	1	-	-	-
Řečany nad Labem	1	1	1	1	1	5
Selmice	0	1	-	1	-	1
Semín	0	1	1	1	1	1
Sopřeč	1	1	1	-	-	1
Sovolusky	0	1	-	-	-	-
Stojice	0	1	-	1	-	1
Strašov	0	1	1	-	-	1
Svinčany	1	1	1	1	1	2
Svojšice	0	1	1	-	-	-
Tetov	0	1	1	-	-	1
Trnávka	1	0	1	1	-	-
Turkovice	0	1	1	1	-	2
Újezd u Přelouče	0	1	1	1	-	2
Urbanice	0	1	-	-	-	2
Valy	1	1	1	1	-	1
Vápno	0	1	-	1	-	2
Veselí	0	1	1	-	-	1
Vyšehněvice	1	1	1	-	-	-
Zdechovice	1	1	1	1	1	5
Žáravice	0	1	1	-	-	2

Tab. 1.4 Vybavenost obcí (počet zařízení k 31. 12. 2006)

dokončení

	Školství ¹⁾		Zdravotnictví ²⁾		
	mateřská škola	základní škola	ordinace praktického lékaře		
			pro dospělé	pro děti	stomatologa
ORP Přelouč	14	11	8	3	9
v tom obce:					
Brloh	-	-	-	-	-
Břehy	1	1	-	-	-
Bukovina u Přelouče	-	-	-	-	-
Hlavečnick	1	1	-	-	-
Holotín	-	-	-	-	-
Choltice	1	1	1	-	1
Chrtníky	-	-	-	-	-
Chvaletice	1	1	3	1	2
Jankovice	-	-	-	-	-
Jedousov	-	-	-	-	-
Jeníkovice	-	-	-	-	-
Kladruby nad Labem	1	-	-	-	-
Kojice	-	-	-	-	-
Labské Chrčice	-	-	-	-	-
Lipoltice	1	1	-	-	-
Litošice	-	-	-	-	-
Mokošín	-	-	-	-	-
Morašice	-	-	-	-	-
Poběžovice u Přelouče	-	-	-	-	-
Přelouč	2	2	2	1	5
Přelovice	-	-	-	-	-
Přepychy	-	-	-	-	-
Řečany nad Labem	1	1	1	1	1
Selmice	-	-	-	-	-
Semín	1	1	-	-	-
Sopřeč	-	-	-	-	-
Sovolusky	-	-	-	-	-
Stojice	-	-	-	-	-
Strašov	-	-	-	-	-
Svinčany	-	-	-	-	-
Svojšice	-	-	-	-	-
Tetov	-	-	-	-	-
Trnávka	-	-	-	-	-
Turkovice	1	-	-	-	-
Újezd u Přelouče	-	-	-	-	-
Urbanice	-	-	-	-	-
Valy	1	-	-	-	-
Vápno	-	1	-	-	-
Veselí	1	-	-	-	-
Vyšehněvice	-	-	-	-	-
Zdechovice	1	1	1	-	-
Žaravice	-	-	-	-	-

¹⁾ školní rok 2005/2006

²⁾ včetně detašovaných pracovišť

ORP PŘELOUČ
Tab. 1.5 Bilance obyvatel v roce 2006

	Živě narození	Zemřelí	Přistěhovalí	Vystěhovalí	Přírůstek (úbytek)			Stav k 31. 12.	Sňatky	Rozvody
					přirozený	stěhováním	celkový			
ORP Přelouč	214	269	¹⁾ 520	¹⁾ 359	-55	161	106	23 766	116	68
v tom obce:										
Brlouh	-	3	8	4	-3	4	1	236	-	2
Břehy	9	11	8	11	-2	-3	-5	963	3	4
Bukovina u Přelouče	1	-	3	2	1	1	2	73	1	-
Hlavečnick	3	3	24	12	-	12	12	261	-	-
Holotín	-	3	5	3	-3	2	-1	32	-	-
Choltice	10	14	57	30	-4	27	23	966	4	4
Chrtníky	-	2	9	1	-2	8	6	92	1	-
Chvaletice	31	25	56	78	6	-22	-16	3 303	14	9
Jankovice	1	3	4	4	-2	-	-2	284	1	-
Jedousov	1	1	2	3	-	-1	-1	148	2	-
Jenikovice	3	5	10	2	-2	8	6	229	1	1
Kladruby nad Labem	7	7	22	19	-	3	3	620	6	-
Kojice	8	6	15	5	2	10	12	429	2	-
Labské Chrčice	4	3	10	5	1	5	6	148	-	-
Lipoltice	3	8	15	2	-5	13	8	388	2	3
Litošice	3	2	8	-	1	8	9	113	-	-
Mokošín	2	2	1	10	-	-9	-9	162	1	1
Morašice	-	3	3	2	-3	1	-2	102	1	-
Poběžovice u Přelouče	-	4	6	3	-4	3	-1	93	1	-
Přelouč	73	109	272	202	-36	70	34	8 501	48	24
Přelovice	1	2	9	3	-1	6	5	195	-	1
Přepychy	2	2	2	1	-	1	1	74	1	-
Řečany nad Labem	9	11	24	37	-2	-13	-15	1 332	7	5
Selmice	-	2	26	7	-2	19	17	241	-	-
Semín	7	4	15	7	3	8	11	547	3	-
Sopřeč	2	2	8	2	-	6	6	284	1	-
Sovolusky	1	-	-	1	1	-1	-	130	-	-
Stojice	2	2	3	5	-	-2	-2	223	1	1
Strašov	4	1	5	9	3	-4	-1	302	-	1
Svinčany	1	2	16	23	-1	-7	-8	370	3	2
Svojšice	5	1	15	3	4	12	16	206	2	-
Tetov	-	3	7	2	-3	5	2	159	-	-
Trnávka	3	1	7	3	2	4	6	207	2	1
Turkovice	1	5	10	6	-4	4	-	261	3	1
Újezd u Přelouče	2	-	4	5	2	-1	1	189	1	1
Urbanice	1	-	-	3	1	-3	-2	71	-	-
Valy	2	7	12	16	-5	-4	-9	402	2	4
Vápno	2	-	7	7	2	-	2	134	1	-
Veselí	3	4	17	6	-1	11	10	327	-	-
Vyšehněvice	-	-	1	8	-	-7	-7	204	-	-
Zdechovice	5	6	16	27	-1	-11	-12	627	1	2
Žáravice	2	-	1	3	2	-2	-	138	-	1

¹⁾ stěhování přes hranice správního obvodu

Tab. 1.6 Počet obyvatel podle věkových skupin k 31. 12. 2006

	Celkem	v tom ve věku									Index stáří ¹⁾
		0 - 14 let			15 - 64 let			65 a více let			
		celkem	muži	ženy	celkem	muži	ženy	celkem	muži	ženy	
ORP Přelouč	23 766	3 268	1 671	1 597	16 865	8 663	8 202	3 633	1 442	2 191	111,2
v tom obce:											
Brlöh	236	31	13	18	159	79	80	46	19	27	148,4
Břehy	963	128	68	60	702	354	348	133	58	75	103,9
Bukovina u Přelouče	73	10	4	6	51	24	27	12	5	7	120,0
Hlavečník	261	41	22	19	180	94	86	40	17	23	97,6
Holotín	32	1	1	-	21	11	10	10	4	6	1 000,0
Choltice	966	157	80	77	658	314	344	151	59	92	96,2
Chrtníky	92	12	6	6	71	35	36	9	2	7	75,0
Chvaletice	3 303	505	244	261	2 338	1 195	1 143	460	163	297	91,1
Jankovice	284	26	19	7	203	100	103	55	23	32	211,5
Jedousov	148	18	9	9	106	58	48	24	6	18	133,3
Jeníkovice	229	32	20	12	172	91	81	25	9	16	78,1
Kladruby nad Labem	620	81	41	40	427	207	220	112	50	62	138,3
Kojice	429	56	34	22	312	164	148	61	21	40	108,9
Labské Chrčice	148	27	16	11	111	59	52	10	2	8	37,0
Lipoltice	388	60	26	34	259	123	136	69	27	42	115,0
Litošice	113	19	11	8	85	48	37	9	4	5	47,4
Mokošín	162	17	7	10	133	66	67	12	3	9	70,6
Morašice	102	4	1	3	79	42	37	19	6	13	475,0
Poběžovice u Přelouče	93	15	9	6	68	35	33	10	4	6	66,7
Přelouč	8 501	1 185	606	579	6 019	3 042	2 977	1 297	532	765	109,5
Přelovice	195	22	9	13	143	74	69	30	12	18	136,4
Přepychy	74	5	4	1	56	31	25	13	6	7	260,0
Řečany nad Labem	1 332	150	76	74	958	499	459	224	94	130	149,3
Selmice	241	12	9	3	207	167	40	22	7	15	183,3
Semín	547	82	39	43	371	196	175	94	43	51	114,6
Sopřeč	284	37	19	18	197	104	93	50	16	34	135,1
Sovolusky	130	21	9	12	90	47	43	19	8	11	90,5
Stojice	223	24	14	10	161	83	78	38	14	24	158,3
Strašov	302	53	31	22	198	108	90	51	19	32	96,2
Svinčany	370	64	38	26	256	135	121	50	19	31	78,1
Svojšice	206	26	15	11	163	86	77	17	6	11	65,4
Tetov	159	17	12	5	105	54	51	37	16	21	217,6
Trnávka	207	28	13	15	142	73	69	37	14	23	132,1
Turkovice	261	31	13	18	180	92	88	50	18	32	161,3
Újezd u Přelouče	189	23	7	16	131	64	67	35	12	23	152,2
Urbanice	71	8	5	3	44	25	19	19	10	9	237,5
Valy	402	43	19	24	294	153	141	65	26	39	151,2
Vápno	134	21	12	9	88	47	41	25	11	14	119,0
Veselí	327	41	19	22	228	115	113	58	23	35	141,5
Vyšehněvice	204	17	11	6	159	83	76	28	8	20	164,7
Zdechovice	627	100	52	48	443	233	210	84	37	47	84,0
Žáravice	138	18	8	10	97	53	44	23	9	14	127,8

¹⁾ počet osob ve věku 65 a více let na 100 dětí do 14 let

ORP PŘELOUČ
Tab. 1.7 Nezaměstnanost k 31. 12. 2006

(podle MPSV)

	Ekonomicky aktivní ¹⁾	Uchazeči o zaměstnání neumístění celkem	z toho v %				Volná pracovní místa celkem	Počet uchazečů na 1 volné pracovní místo	Míra nezaměstnanosti ²⁾	
			dosažitelní	ženy	absolventi škol	občané se zdravotním postižením			k 31. 12. 2005	k 31. 12. 2006
ORP Přelouč	12 366	877	95,6	52,2	5,4	22,8	252	8,4	8,1	6,8
v tom obce:										
Břloh	110	4	75,0	25,0	-	50,0	-	x	9,1	2,7
Břehy	480	34	97,1	61,8	2,9	35,3	-	x	8,8	6,9
Bukovina u Přelouče	39	1	100,0	-	-	100,0	-	x	12,8	2,6
Hlavečnick	110	12	75,0	33,3	-	33,3	-	x	13,6	8,2
Holotín	12	3	66,7	100,0	33,3	-	-	x	-	16,7
Choltice	449	34	91,2	55,9	-	23,5	2	17,0	10,9	6,9
Chrtníky	50	2	100,0	100,0	-	-	-	x	2,0	4,0
Chvaletice	1 667	129	96,9	50,4	7,8	20,9	86	1,5	7,7	7,5
Jankovice	132	14	100,0	35,7	7,1	14,3	5	2,8	11,4	10,6
Jedousov	78	5	100,0	60,0	-	20,0	-	x	7,7	6,4
Jeníkovice	123	9	100,0	44,4	-	-	-	x	8,9	7,3
Kladruby nad Labem	352	24	100,0	33,3	-	16,7	1	24,0	6,5	6,8
Kojice	230	13	100,0	61,5	-	38,5	13	1,0	7,0	5,7
Labské Chrčice	72	8	100,0	37,5	-	25,0	-	x	12,5	11,1
Lipoltice	159	10	80,0	60,0	10,0	50,0	-	x	9,4	5,0
Litošice	48	6	100,0	66,7	-	-	-	x	18,8	12,5
Mokošín	112	2	100,0	100,0	-	-	-	x	3,6	1,8
Morašice	51	5	100,0	20,0	-	-	-	x	13,7	9,8
Poběžovice u Přelouče	41	3	100,0	66,7	-	66,7	-	x	14,6	7,3
Přelouč	4 767	279	96,1	55,2	6,5	25,8	93	3,0	6,8	5,6
Přelovice	84	10	90,0	40,0	-	20,0	-	x	9,5	10,7
Přepychy	38	-	-	-	-	-	-	-	7,9	-
Řečany nad Labem	733	40	92,5	50,0	10,0	22,5	1	40,0	5,7	5,0
Selmice	60	8	100,0	12,5	-	25,0	40	0,2	15,0	13,3
Semín	264	27	100,0	44,4	7,4	14,8	-	x	9,1	10,2
Sopřeč	123	12	100,0	66,7	-	25,0	-	x	10,6	9,8
Sovolusky	67	10	100,0	60,0	-	20,0	-	x	19,4	14,9
Stojice	113	5	100,0	100,0	-	-	-	x	8,8	4,4
Strašov	140	15	93,3	53,3	6,7	20,0	2	7,5	14,3	10,0
Svinčany	187	8	100,0	100,0	12,5	12,5	4	2,0	8,0	4,3
Svojšice	98	10	90,0	60,0	10,0	10,0	-	x	8,2	9,2
Tetov	60	17	94,1	52,9	5,9	23,5	-	x	28,3	26,7
Trnávka	103	7	100,0	42,9	14,3	14,3	-	x	6,8	6,8
Turkovice	126	16	87,5	37,5	12,5	6,3	-	x	14,3	11,1
Újezd u Přelouče	94	8	87,5	50,0	-	25,0	-	x	8,5	7,4
Urbanice	26	4	100,0	100,0	-	75,0	-	x	11,5	15,4
Valy	249	9	100,0	66,7	11,1	44,4	-	x	4,0	3,6
Vápno	57	11	100,0	36,4	-	18,2	-	x	26,3	19,3
Veselí	155	6	100,0	33,3	-	50,0	-	x	7,7	3,9
Vyšehněvice	116	6	100,0	50,0	16,7	-	3	2,0	12,1	5,2
Zdechovice	305	45	95,6	46,7	-	8,9	-	x	10,5	14,1
Žáravice	86	6	83,3	50,0	-	33,3	2	3,0	5,8	5,8

¹⁾ podle Sčítání lidu, domů a bytů k 1. 3. 2001

²⁾ míra nezaměstnanosti je vypočtena jako podíl dosažitelných uchazečů o zaměstnání a obyvatel ekonomicky aktivních (podle sčítání lidu, domů a bytů k 1. 3. 2001)

Tab. 1.8 Ekonomické subjekty se sídlem na území obcí k 31. 12. 2006

	Ekonomické subjekty celkem	podle právní formy					podle vybraných odvětví				
		fyzické osoby	z toho		právnícké osoby	z toho obchodní společnosti	zemědělství, lesnictví	průmysl	stavebnictví	obchod	
			živnostníci ¹⁾	samostatně hospodařící rolníci ²⁾							
ORP Přelouč	5 013	4 210	3 635	355	803	292	416	1 090	613	1 181	
v tom obce:											
Břloh	53	50	41	9	3	-	9	11	8	11	
Břehy	195	177	155	16	18	9	17	46	13	49	
Bukovina u Přelouče	19	15	10	5	4	2	5	2	-	2	
Hlavečnick	35	31	28	2	4	-	2	3	6	12	
Holotín	9	7	7	-	2	1	1	2	2	2	
Choltice	198	170	139	23	28	9	25	40	31	42	
Chrtníky	10	9	8	1	1	-	2	3	1	-	
Chvaletice	648	544	500	15	104	34	16	197	84	150	
Jankovice	46	39	33	5	7	1	7	14	5	5	
Jedousov	41	34	28	4	7	4	6	7	6	8	
Jeníkovice	52	45	36	7	7	3	8	11	4	10	
Kladruby nad Labem	118	98	78	17	20	4	20	30	16	18	
Kojice	101	84	70	13	17	6	16	31	16	17	
Labské Chrčice	28	22	19	2	6	3	3	4	8	8	
Lipoltice	94	77	66	9	17	7	14	22	10	15	
Litošice	30	25	18	6	5	2	7	5	8	4	
Mokošín	42	38	27	9	4	-	9	7	5	10	
Morašice	26	20	15	3	6	4	4	6	2	7	
Poběžovice u Přelouče	24	22	18	4	2	-	4	4	1	7	
Přelouč	1 885	1 534	1 374	64	351	155	70	403	192	478	
Přelovice	30	25	22	1	5	1	1	1	5	10	
Přepychy	19	16	10	6	3	1	6	1	2	4	
Řečany nad Labem	321	271	218	22	50	13	30	55	46	66	
Selmice	19	16	15	1	3	-	1	4	4	4	
Semín	99	87	83	2	12	4	5	17	16	26	
Sopřeč	44	36	32	3	8	1	5	8	6	9	
Sovolusky	28	27	20	5	1	-	5	6	4	6	
Stojice	39	33	26	6	6	2	9	8	5	8	
Strašov	56	49	38	8	7	-	11	14	10	7	
Svinčany	84	74	61	9	10	3	10	18	11	22	
Svojšice	44	37	29	8	7	3	11	4	3	16	
Tetov	28	21	15	6	7	2	8	6	6	3	
Trnávka	32	27	23	3	5	1	3	6	4	7	
Turkovice	53	48	37	8	5	1	8	7	8	13	
Újezd u Přelouče	48	45	36	8	3	-	8	7	14	10	
Urbanice	17	14	11	3	3	1	3	4	2	4	
Valy	114	102	84	13	12	3	14	22	12	35	
Vápno	24	17	14	2	7	1	2	4	4	4	
Veselí	76	69	63	4	7	4	4	14	14	25	
Vyšehněvice	53	50	39	9	3	1	9	13	8	9	
Zdechovice	104	82	71	9	22	4	13	21	8	29	
Žaravice	27	23	18	5	4	2	5	2	3	9	

¹⁾ soukromí podnikatelé podnikající podle živnostenského zákona zapsaní i nezapsaní do obchodního rejstříku

²⁾ včetně zemědělských podnikatelů

ORP PŘELOUČ

Tab. 1.9 Bytová výstavba v letech 2001 - 2006



	Dokončené byty							
	v letech 2001 - 2003				v letech 2004 - 2006			
	celkem	z toho			celkem	z toho		
		v nových rodinných domech	v nových bytových domech	v nástav- bách, vestavbách, přístavbách		v nových rodinných domech	v nových bytových domech	v nástav- bách, vestavbách, přístavbách
ORP Přelouč	112	58	30	23	197	72	76	9
v tom obce:								
Brloh	-	-	-	-	3	1	-	2
Břehy	13	6	-	7	6	6	-	-
Bukovina u Přelouče	-	-	-	-	-	-	-	-
Hlavečnick	1	1	-	-	1	-	-	1
Holotín	-	-	-	-	-	-	-	-
Choltice	5	4	-	1	47	8	-	-
Chrtníky	-	-	-	-	-	-	-	-
Chvaletice	9	8	-	1	9	9	-	-
Jankovice	-	-	-	-	2	1	-	1
Jedousov	1	1	-	-	-	-	-	-
Jeníkovice	1	-	-	1	-	-	-	-
Kladruby nad Labem	5	3	-	2	5	5	-	-
Kojice	1	1	-	-	2	2	-	-
Labské Chrčice	3	1	-	2	1	1	-	-
Lipoltice	2	2	-	-	-	-	-	-
Litošice	-	-	-	-	-	-	-	-
Mokošín	-	-	-	-	-	-	-	-
Morašice	-	-	-	-	-	-	-	-
Poběžovice u Přelouče	1	-	-	1	1	1	-	-
Přelouč	49	11	30	7	93	16	76	-
Přelovice	1	-	-	1	1	-	-	1
Přepychy	-	-	-	-	-	-	-	-
Řečany nad Labem	5	5	-	-	2	2	-	-
Selmice	-	-	-	-	1	-	-	1
Semín	1	1	-	-	3	2	-	1
Sopřeč	1	1	-	-	-	-	-	-
Sovolusky	1	1	-	-	1	1	-	-
Stojice	1	1	-	-	-	-	-	-
Strašov	2	2	-	-	4	4	-	-
Svinčany	2	2	-	-	2	2	-	-
Svojšice	-	-	-	-	4	4	-	-
Tetov	-	-	-	-	-	-	-	-
Trnávka	-	-	-	-	-	-	-	-
Turkovice	-	-	-	-	-	-	-	-
Újezd u Přelouče	1	1	-	-	1	1	-	-
Urbanice	-	-	-	-	-	-	-	-
Valy	3	3	-	-	3	2	-	1
Vápno	-	-	-	-	-	-	-	-
Veselí	3	3	-	-	4	4	-	-
Vyšehněvice	-	-	-	-	1	-	-	1
Zdechovice	-	-	-	-	-	-	-	-
Žáravice	-	-	-	-	-	-	-	-

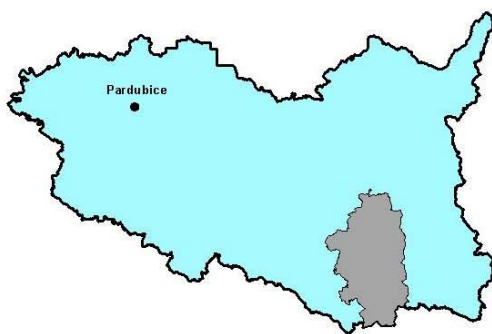
Tab. 1.10 Kandidáti a zvolení zastupitelé obcí a městských obvodů podle pohlaví a věku v roce 2006

	Kandidáti						Zvolení zastupitelé					
	celkem	v tom ve věku			průměrný věk	podíl žen v %	celkem	v tom ve věku			průměrný věk	podíl žen v %
		18 - 29	30 - 49	50 a více				18 - 29	30 - 49	50 a více		
ORP Přelouč	755	79	367	309	45,9	31,3	346	20	178	148	46,6	28,6
v tom obce:												
Břloh	11	-	5	6	52,4	27,3	7	-	5	2	46,3	42,9
Břehy	16	2	6	8	47,1	12,5	9	2	3	4	44,7	22,2
Bukovina u Přelouče	8	-	6	2	40,4	25,0	7	-	5	2	41,1	28,6
Hlavečnick	9	-	3	6	51,7	44,4	9	-	3	6	51,7	44,4
Holotín	5	-	4	1	47,8	20,0	5	-	4	1	47,8	20,0
Choltice	66	9	29	28	46,4	27,3	11	-	5	6	48,8	27,3
Chrtníky	9	1	5	3	41,7	44,4	7	-	4	3	45,1	42,9
Chvaletice	99	19	44	36	44,2	45,5	17	-	10	7	48,8	35,3
Jankovice	10	-	6	4	47,6	-	7	-	3	4	50,3	-
Jedousov	10	2	5	3	41,4	30,0	7	1	4	2	40,4	28,6
Jeníkovice	7	-	5	2	44,4	-	7	-	5	2	44,4	-
Kladruby nad Labem	35	1	23	11	44,5	37,1	15	-	9	6	47,3	33,3
Kojice	10	1	4	5	44,6	30,0	5	-	2	3	47,4	60,0
Labské Chrčice	15	3	8	4	43,3	33,3	7	2	3	2	38,0	42,9
Lipoltice	9	-	5	4	47,6	22,2	7	-	5	2	46,6	28,6
Litošice	10	1	5	4	43,6	30,0	7	1	3	3	41,4	28,6
Mokošín	11	2	6	3	38,9	18,2	7	-	5	2	40,9	28,6
Morašice	5	1	-	4	49,6	-	5	1	-	4	49,6	-
Poběžovice u Přelouče	9	-	2	7	53,8	22,2	7	-	2	5	52,9	14,3
Přelouč	126	12	52	62	48,1	31,0	21	-	11	10	48,0	33,3
Přelovice	7	-	5	2	46,7	42,9	7	-	5	2	46,7	42,9
Přepychy	9	3	3	3	38,1	22,2	7	3	2	2	36,7	14,3
Řečany nad Labem	42	2	21	19	47,4	26,2	9	-	4	5	50,9	11,1
Selmice	10	-	3	7	53,5	-	7	-	1	6	56,3	-
Semín	20	1	9	10	49,7	35,0	9	-	4	5	53,1	33,3
Sopřeč	8	1	5	2	42,4	25,0	7	-	5	2	44,3	28,6
Sovolusky	7	-	3	4	48,4	28,6	7	-	3	4	48,4	28,6
Stojice	8	-	8	-	41,4	50,0	7	-	7	-	43,0	57,1
Strašov	8	3	5	-	32,3	12,5	7	3	4	-	31,1	14,3
Svinčany	20	3	11	6	41,5	40,0	9	1	4	4	42,0	44,4
Svojšice	8	3	2	3	40,1	25,0	7	2	2	3	41,7	14,3
Tetov	13	-	4	9	55,5	23,1	13	-	4	9	55,5	23,1
Trnávka	9	-	4	5	47,4	22,2	7	-	3	4	46,9	28,6
Turkovice	8	-	7	1	40,9	25,0	7	-	6	1	39,7	28,6
Újezd u Přelouče	18	1	8	9	47,5	22,2	9	-	3	6	51,3	-
Urbanice	8	-	5	3	49,5	37,5	5	-	2	3	57,4	40,0
Valy	8	2	3	3	44,3	62,5	7	1	3	3	46,6	57,1
Vápno	14	2	8	4	43,4	35,7	9	2	5	2	41,8	33,3
Veselí	11	1	4	6	48,8	27,3	9	-	4	5	49,6	22,2
Vyšehněvice	12	-	9	3	45,6	41,7	7	-	6	1	44,7	42,9
Zdechovice	18	2	14	2	37,7	44,4	9	1	7	1	41,6	33,3
Žárovice	9	1	3	5	51,4	33,3	7	-	3	4	51,7	28,6

Administrativní mapa správního obvodu Svitavy

(stav k 1.1.2003)

-  hranice obvodů pověř. obec. úřadů
-  hranice obcí



Správní obvod Svitavy

stav k 31. 12. 2006

Počet obyvatel	31 667
v tom podle pohlaví:	
muži	15 536
ženy	16 131
v tom podle věku:	
0 - 14 let	4 789
15 - 64 let	22 686
65 a více let	4 192
v tom podle věku (v %):	
0 - 14 let	15,1
15 - 64 let	71,6
65 a více let	13,2

stav k 31. 12. 2006

Výměra v ha	35 159
Počet obcí	28
Počet částí obcí	40
Počet katastrů	44
Počet obyvatel na km ²	90,1
Podíl městského obyvatelstva (v %)	59,8
Průměrný věk	39,6

stav k 1. 3. 2001 (dle SLDB)

Počet trvale obydlených domů	6 282
z toho rodinné domy	5 630
Počet trvale obydlených bytů	11 354
Počet domácností	12 830

Tab. 1.1 Základní charakteristika obcí k 31. 12. 2006

	Výměra v ha	Počet částí obce	Počet katastrů	Počet obyvatel			Počet obyvatel na km ²	Průměrný věk
				celkem	muži	ženy		
ORP Svitavy	35 159	40	44	31 667	15 536	16 131	90,1	39,6
v tom obce:								
Banín	1 294	1	1	307	148	159	23,7	39,8
Bělá nad Svitavou	1 156	1	1	463	236	227	40,0	41,7
Bohuňov	289	1	1	173	88	85	59,8	46,4
Brněnec	630	4	3	1 375	663	712	218,3	42,2
Březová nad Svitavou	1 270	1	5	1 710	848	862	134,6	36,0
Dětfichov	1 568	1	1	318	155	163	20,3	35,0
Hradec nad Svitavou	2 471	1	1	1 633	830	803	66,1	39,0
Chrastavec	541	2	1	255	125	130	47,1	44,1
Javorník	570	1	1	374	192	182	65,6	38,6
Kamenná Horka	1 576	1	2	286	146	140	18,1	40,7
Karle	1 902	2	2	377	192	185	19,8	38,9
Koclířov	1 730	2	1	699	366	333	40,4	38,3
Kukle	296	1	1	60	32	28	20,3	41,4
Lavičné	469	1	1	131	74	57	27,9	44,9
Mikuleč	991	1	1	209	108	101	21,1	40,5
Opatov	2 973	1	1	1 154	591	563	38,8	37,9
Opatovec	707	1	1	619	317	302	87,5	38,9
Pohledy	1 992	2	2	346	181	165	17,4	38,5
Radiměř	2 858	1	1	1 089	541	548	38,1	39,3
Rohozná	1 177	2	1	673	327	346	57,2	44,8
Rozhraní	407	1	3	334	178	156	82,1	42,1
Rudná	661	1	2	185	90	95	28,0	38,0
Sklené	996	1	1	225	111	114	22,6	39,8
Svitavy	3 133	4	4	17 226	8 263	8 963	549,8	39,7
Študlov	240	1	1	147	81	66	61,2	42,0
Vendolí	2 067	1	1	882	447	435	42,7	38,4
Vítějeves	860	1	1	371	183	188	43,1	44,2
Želivsko	333	2	2	46	23	23	13,8	45,5

ORP SVITAVY

Tab. 1.2 Číselník obcí, správních obvodů ORP, POU a okresů k 31. 12. 2006

	Kód obce	Pověřený obecní úřad (POU)	Kód POU	Správní obvod (ORP)	Kód ORP	Okres	Kód okresu	Mikroregion (dle Úřadu práce)
ORP Svitavy	x	x	x	x	x	x	x	x
v tom obce:								
Banín	572560	Svitavy	53121	Svitavy	5312	Svitavy	CZ0533	Svitavy
Bělá nad Svitavou	572586	Svitavy	53121	Svitavy	5312	Svitavy	CZ0533	Svitavy
Bohuňov	577812	Svitavy	53121	Svitavy	5312	Svitavy	CZ0533	Svitavy
Brněnec	577863	Svitavy	53121	Svitavy	5312	Svitavy	CZ0533	Svitavy
Březová nad Svitavou	505145	Svitavy	53121	Svitavy	5312	Svitavy	CZ0533	Svitavy
Dětfichov	577961	Svitavy	53121	Svitavy	5312	Svitavy	CZ0533	Svitavy
Hradec nad Svitavou	572691	Svitavy	53121	Svitavy	5312	Svitavy	CZ0533	Svitavy
Chrastavec	578126	Svitavy	53121	Svitavy	5312	Svitavy	CZ0533	Svitavy
Javorník	572713	Svitavy	53121	Svitavy	5312	Svitavy	CZ0533	Svitavy
Kamenná Horka	578215	Svitavy	53121	Svitavy	5312	Svitavy	CZ0533	Svitavy
Karle	572748	Svitavy	53121	Svitavy	5312	Svitavy	CZ0533	Litomyšl
Koclířov	578231	Svitavy	53121	Svitavy	5312	Svitavy	CZ0533	Svitavy
Kukle	572594	Svitavy	53121	Svitavy	5312	Svitavy	CZ0533	Svitavy
Lavičné	578304	Svitavy	53121	Svitavy	5312	Svitavy	CZ0533	Svitavy
Mikuleč	578398	Svitavy	53121	Svitavy	5312	Svitavy	CZ0533	Svitavy
Opatov	578487	Svitavy	53121	Svitavy	5312	Svitavy	CZ0533	Svitavy
Opatovec	572721	Svitavy	53121	Svitavy	5312	Svitavy	CZ0533	Svitavy
Pohledy	578550	Svitavy	53121	Svitavy	5312	Svitavy	CZ0533	Svitavy
Radiměř	578657	Svitavy	53121	Svitavy	5312	Svitavy	CZ0533	Svitavy
Rohozná	578673	Svitavy	53121	Svitavy	5312	Svitavy	CZ0533	Svitavy
Rozhraní	578681	Svitavy	53121	Svitavy	5312	Svitavy	CZ0533	Svitavy
Rudná	578703	Svitavy	53121	Svitavy	5312	Svitavy	CZ0533	Svitavy
Sklené	578754	Svitavy	53121	Svitavy	5312	Svitavy	CZ0533	Svitavy
Svitavy	577731	Svitavy	53121	Svitavy	5312	Svitavy	CZ0533	Svitavy
Študlov	578860	Svitavy	53121	Svitavy	5312	Svitavy	CZ0533	Svitavy
Vendolí	578932	Svitavy	53121	Svitavy	5312	Svitavy	CZ0533	Svitavy
Vítějeves	578967	Svitavy	53121	Svitavy	5312	Svitavy	CZ0533	Svitavy
Želivsko	572195	Svitavy	53121	Svitavy	5312	Svitavy	CZ0533	Svitavy

Tab. 1.3 Struktura pozemků podle druhu k 31. 12. 2006

v ha

	Výměra celkem	v tom							
		zemědělská půda	z toho			lesní půda	vodní plochy	zastavěné plochy	ostatní plochy
			orná půda	zahrady, sady	trvalé travní porosty				
ORP Svitavy	35 159	21 359	16 152	832	4 376	10 768	336	428	2 269
v tom obce:									
Banín	1 294	794	706	10	78	410	3	9	78
Bělá nad Svitavou	1 156	822	659	30	132	262	2	9	61
Bohuňov	289	181	74	10	97	69	3	4	31
Brněnec	630	226	8	33	185	296	4	19	84
Březová nad Svitavou	1 270	482	244	24	213	613	6	17	151
Dětřichov	1 568	765	629	11	125	721	2	8	72
Hradec nad Svitavou	2 471	1 868	1 519	60	290	378	17	27	181
Chrastavec	541	279	178	20	81	222	3	4	32
Javorník	570	409	305	16	88	127	1	6	27
Kamenná Horka	1 576	977	833	23	120	533	0	9	56
Karle	1 902	1 318	1 068	42	208	487	0	11	85
Koclířov	1 730	1 174	693	27	454	442	3	13	99
Kukle	296	49	26	3	20	239	0	1	8
Lavičné	469	231	182	7	42	216	0	3	18
Mikuleč	991	378	327	13	38	564	2	4	43
Opatov	2 973	1 424	927	33	464	1 154	181	21	192
Opatovec	707	590	474	27	89	26	25	9	57
Pohledy	1 992	1 097	775	29	293	789	0	10	97
Radiměř	2 858	1 865	1 376	85	404	802	6	28	157
Rohozná	1 177	767	594	31	142	334	1	12	63
Rozhraní	407	207	28	18	162	142	5	6	47
Rudná	661	454	360	12	82	174	1	5	28
Sklené	996	455	397	13	45	509	1	6	25
Svitavy	3 133	2 159	1 822	140	197	383	64	153	375
Študlov	240	110	87	8	15	115	1	3	11
Vendolí	2 067	1 475	1 246	56	173	463	3	18	108
Vítějeves	860	609	487	44	78	179	0	9	62
Želivsko	333	194	127	9	58	116	0	2	22

ORP SVITAVY

Tab. 1.4 Vybavenost obcí (počet zařízení k 31. 12. 2006)

	Kanalizace s napojením na ČOV (ano=1, ne=0)	Plynofikace (ano=1, ne=0)	Kultura		Sport	
			veřejná knihovna	sakrální stavba	tělo- cvična	stadion, hřiště
ORP Svitavy	3	18	24	32	22	46
v tom obce:						
Banín	1	1	1	1	-	1
Bělá nad Svitavou	0	1	1	1	-	-
Bohuňov	0	1	1	1	-	-
Brněnec	0	1	1	-	1	3
Březová nad Svitavou	0	1	1	1	1	4
Dětřichov	0	0	1	1	-	1
Hradec nad Svitavou	0	1	1	1	1	1
Chrastavec	0	1	1	1	-	1
Javorník	1	0	1	1	1	2
Kamenná Horka	0	0	-	1	-	1
Karle	0	0	1	2	-	1
Koclířov	0	0	1	3	1	1
Kukle	0	0	-	-	-	-
Lavičné	0	1	1	1	-	-
Mikuleč	0	0	1	1	-	1
Opatov	0	1	1	2	1	2
Opatovec	0	1	1	1	1	1
Pohledy	0	0	-	1	-	2
Radiměř	0	1	1	2	1	2
Rohozná	0	1	1	1	1	1
Rozhraní	0	1	1	1	-	2
Rudná	0	1	-	-	-	1
Sklené	0	0	1	1	-	-
Svitavy	1	1	2	5	10	15
Študlov	0	1	1	-	-	-
Vendolí	0	1	1	1	2	2
Vítějeves	0	1	1	1	1	1
Želivsko	0	0	-	-	-	-

Tab. 1.4 Vybavenost obcí (počet zařízení k 31. 12. 2006)

dokončení

	Školství ¹⁾		Zdravotnictví ²⁾		
	mateřská škola	základní škola	ordinace praktického lékaře		
			pro dospělé	pro děti	stomatologa
ORP Svitavy	22	17	16	11	18
v tom obce:					
Banín	1	-	-	-	-
Bělá nad Svitavou	1	-	-	-	-
Bohuňov	-	-	-	-	-
Brněnec	2	1	1	1	2
Březová nad Svitavou	1	1	1	1	1
Dětřichov	1	-	-	-	-
Hradec nad Svitavou	1	1	1	1	1
Chrastavec	-	-	-	-	-
Javorník	1	1	-	-	-
Kamenná Horka	-	-	-	-	-
Karle	1	-	-	-	-
Koclřfov	1	1	-	-	-
Kukle	-	-	-	-	-
Lavičné	-	-	-	-	-
Mikuleč	-	-	-	-	-
Opatov	1	1	1	1	1
Opatovec	1	1	-	-	-
Pohledy	-	-	-	-	-
Radiměř	1	1	1	1	1
Rohozná	1	1	1	1	-
Rozhraní	-	-	-	-	-
Rudná	-	-	-	-	-
Sklené	-	-	-	-	-
Svitavy	7	6	9	5	12
Študlov	-	-	-	-	-
Vendolí	1	1	-	-	-
Vítějeves	-	1	1	-	-
Želivsko	-	-	-	-	-

¹⁾ školní rok 2005/2006

²⁾ včetně detašovaných pracovišť

ORP SVITAVY
Tab. 1.5 Bilance obyvatel v roce 2006

	Živě narození	Zemřelí	Přistě-hovalí	Vystě-hovalí	Přírůstek (úbytek)			Stav k 31. 12.	Sňatky	Rozvody
					přiro-zený	stěho-váním	celkový			
ORP Svitavy	331	332	¹⁾ 374	¹⁾ 358	-1	16	15	31 667	170	98
v tom obce:										
Banín	2	2	8	5	-	3	3	307	4	-
Bělá nad Svitavou	3	12	8	12	-9	-4	-13	463	2	-
Bohuňov	-	2	2	6	-2	-4	-6	173	2	-
Brněnec	16	9	39	36	7	3	10	1 375	7	4
Březová nad Svitavou	27	13	90	52	14	38	52	1 710	10	5
Dětřichov	5	1	2	9	4	-7	-3	318	1	-
Hradec nad Svitavou	25	18	29	21	7	8	15	1 633	9	1
Chrastavec	1	2	11	7	-1	4	3	255	-	-
Javorník	2	4	11	12	-2	-1	-3	374	4	2
Kamenná Horka	2	6	7	8	-4	-1	-5	286	-	1
Karle	2	5	19	4	-3	15	12	377	1	1
Koclířov	6	9	20	10	-3	10	7	699	3	1
Kukle	-	-	2	3	-	-1	-1	60	1	-
Lavičné	1	-	-	4	1	-4	-3	131	-	-
Míkuleč	-	2	7	12	-2	-5	-7	209	1	-
Opatov	13	14	43	31	-1	12	11	1 154	5	6
Opatovec	7	8	11	9	-1	2	1	619	1	1
Pohledy	5	2	12	9	3	3	6	346	1	-
Radiměř	4	12	12	24	-8	-12	-20	1 089	4	5
Rohozná	3	9	8	6	-6	2	-4	673	6	-
Rozhraní	3	6	7	5	-3	2	-1	334	3	2
Rudná	5	3	3	8	2	-5	-3	185	-	-
Sklené	1	1	4	-	-	4	4	225	-	1
Svitavy	183	173	273	305	10	-32	-22	17 226	95	63
Študlov	1	4	1	2	-3	-1	-4	147	-	-
Vendolí	8	7	13	18	1	-5	-4	882	7	3
Vítějeves	5	8	4	12	-3	-8	-11	371	3	2
Želivsko	1	-	-	-	1	-	1	46	-	-

¹⁾ stěhování přes hranice správního obvodu

Tab. 1.6 Počet obyvatel podle věkových skupin k 31. 12. 2006

	Celkem	v tom ve věku									Index stáří ¹⁾
		0 - 14 let			15 - 64 let			65 a více let			
		celkem	muži	ženy	celkem	muži	ženy	celkem	muži	ženy	
ORP Svitavy	31 667	4 789	2 487	2 302	22 686	11 411	11 275	4 192	1 638	2 554	87,5
v tom obce:											
Banín	307	46	22	24	213	111	102	48	15	33	104,3
Bělá nad Svitavou	463	71	42	29	312	160	152	80	34	46	112,7
Bohuňov	173	16	8	8	115	61	54	42	19	23	262,5
Brněnec	1 375	184	105	79	973	471	502	218	87	131	118,5
Březová nad Svitavou	1 710	326	179	147	1 217	612	605	167	57	110	51,2
Dětřichov	318	65	30	35	222	110	112	31	15	16	47,7
Hradec nad Svitavou	1 633	271	145	126	1 176	622	554	186	63	123	68,6
Chrastavec	255	29	13	16	168	87	81	58	25	33	200,0
Javorník	374	65	29	36	256	139	117	53	24	29	81,5
Kamenná Horka	286	37	18	19	211	107	104	38	21	17	102,7
Karle	377	60	31	29	281	146	135	36	15	21	60,0
Koclířov	699	121	65	56	508	269	239	70	32	38	57,9
Kukle	60	7	4	3	43	21	22	10	7	3	142,9
Lavičné	131	12	8	4	97	56	41	22	10	12	183,3
Mikuleč	209	24	11	13	160	88	72	25	9	16	104,2
Opatov	1 154	190	101	89	847	438	409	117	52	65	61,6
Opatovec	619	97	49	48	440	236	204	82	32	50	84,5
Pohledy	346	61	31	30	242	133	109	43	17	26	70,5
Radiměř	1 089	167	85	82	771	397	374	151	59	92	90,4
Rohozná	673	77	39	38	427	222	205	169	66	103	219,5
Rozhraní	334	48	25	23	224	125	99	62	28	34	129,2
Rudná	185	32	18	14	128	64	64	25	8	17	78,1
Sklené	225	32	12	20	170	87	83	23	12	11	71,9
Svitavy	17 226	2 540	1 306	1 234	12 469	6 117	6 352	2 217	840	1 377	87,3
Študlov	147	21	15	6	98	53	45	28	13	15	133,3
Vendolí	882	139	70	69	639	331	308	104	46	58	74,8
Vítějeves	371	42	21	21	253	136	117	76	26	50	181,0
Želivsko	46	9	5	4	26	12	14	11	6	5	122,2

¹⁾ počet osob ve věku 65 a více let na 100 dětí do 14 let

ORP SVITAVY
Tab. 1.7 Nezaměstnanost k 31. 12. 2006

(podle MPSV)

	Ekonomicky aktivní ¹⁾	Uchazeči o zaměstnání neumístění celkem	z toho v %				Volná pracovní místa celkem	Počet uchazečů na 1 volné pracovní místo	Míra nezaměstnanosti ²⁾	
			dosažitelní	ženy	absolventi škol	občané se zdravotním postižením			k 31. 12. 2005	k 31. 12. 2006
ORP Svitavy	16 202	1 967	96,1	49,9	6,8	20,3	338	5,8	12,9	11,7
v tom obce:										
Banín	145	19	94,7	42,1	15,8	5,3	-	x	16,6	12,4
Bělá nad Svitavou	221	25	100,0	60,0	-	32,0	-	x	15,4	11,3
Bohuňov	82	8	87,5	87,5	37,5	-	-	x	6,1	8,5
Brněnec	733	63	100,0	49,2	7,9	22,2	1	63,0	9,1	8,6
Březová nad Svitavou	724	105	94,3	35,2	3,8	21,0	1	105,0	15,6	13,7
Dětřichov	147	37	94,6	73,0	8,1	8,1	-	x	21,1	23,8
Hradec nad Svitavou	868	114	96,5	49,1	8,8	23,7	8	14,3	15,1	12,7
Chrastavec	120	14	92,9	50,0	7,1	21,4	-	x	14,2	10,8
Javorník	163	18	94,4	16,7	5,6	11,1	1	18,0	10,4	10,4
Kamenná Horka	136	31	100,0	45,2	16,1	29,0	-	x	19,9	22,8
Karle	198	30	93,3	73,3	-	13,3	-	x	14,1	14,1
Koclířov	350	67	94,0	47,8	3,0	16,4	6	11,2	19,4	18,0
Kukle	23	3	100,0	66,7	-	66,7	-	x	17,4	13,0
Lavičné	69	11	100,0	54,5	9,1	27,3	-	x	20,3	15,9
Mikuleč	111	9	88,9	44,4	22,2	22,2	-	x	6,3	7,2
Opatov	552	76	96,1	56,6	1,3	34,2	20	3,8	15,2	13,2
Opatovec	307	41	92,7	56,1	7,3	17,1	1	41,0	12,4	12,4
Pohledy	155	40	100,0	52,5	5,0	37,5	-	x	23,2	25,8
Radiměř	552	80	97,5	58,8	10,0	12,5	3	26,7	15,8	14,1
Rohozná	313	47	91,5	48,9	10,6	17,0	-	x	15,7	13,7
Rozhraní	165	7	100,0	71,4	-	14,3	-	x	9,7	4,2
Rudná	82	17	100,0	29,4	-	35,3	-	x	28,0	20,7
Sklené	113	23	95,7	47,8	4,3	30,4	-	x	19,5	19,5
Svitavy	9 155	980	96,4	49,4	6,4	19,8	291	3,4	11,2	10,3
Študlov	60	11	90,9	54,5	9,1	-	-	x	16,7	16,7
Vendolí	445	72	93,1	47,2	12,5	16,7	4	18,0	18,0	15,1
Vítějeves	192	15	100,0	46,7	6,7	20,0	2	7,5	14,1	7,8
Želivsko	21	4	100,0	25,0	-	-	-	x	19,0	19,0

¹⁾ podle Sčítání lidu, domů a bytů k 1. 3. 2001

²⁾ míra nezaměstnanosti je vypočtena jako podíl dosažitelných uchazečů o zaměstnání a obyvatel ekonomicky aktivních (podle sčítání lidu, domů a bytů k 1. 3. 2001)

Tab. 1.8 Ekonomické subjekty se sídlem na území obcí k 31. 12. 2006

	Ekonomické subjekty celkem	podle právní formy					podle vybraných odvětví			
		fyzické osoby	z toho		právnícké osoby	z toho obchodní společnosti	zemědělství, lesnictví	průmysl	stavebnictví	obchod
			živnostníci ¹⁾	samostatně hospodařící rolníci ²⁾						
ORP Svitavy	5 813	4 819	4 092	293	994	388	465	722	752	1 635
v tom obce:										
Banín	56	47	37	8	9	3	14	6	10	16
Bělá nad Svitavou	69	59	50	7	10	1	18	8	11	13
Bohuňov	34	31	23	6	3	1	9	5	2	10
Brněnec	199	160	140	6	39	9	13	33	19	57
Březová nad Svitavou	227	203	186	7	24	6	16	38	28	66
Dětřichov	56	47	42	4	9	2	17	5	10	13
Hradec nad Svitavou	329	308	223	64	21	8	71	43	50	76
Chrastavec	43	33	25	7	10	3	13	2	2	12
Javorník	63	56	42	12	7	2	14	8	5	13
Kamenná Horka	33	29	26	2	4	-	4	5	5	4
Karle	78	71	51	16	7	-	20	5	13	15
Koclířov	125	99	83	7	26	10	15	20	21	21
Kukle	16	14	9	4	2	-	5	1	1	6
Lavičné	15	13	10	3	2	-	3	1	3	5
Mikuleč	29	25	22	2	4	-	2	1	7	12
Opatov	171	151	119	14	20	8	22	21	37	40
Opatovec	87	77	64	9	10	-	13	14	8	27
Pohledy	48	41	34	6	7	-	10	5	8	11
Radiměř	166	141	124	11	25	9	23	31	23	42
Rohozná	89	80	63	15	9	-	18	15	14	21
Rozhraní	67	51	41	6	16	6	8	12	8	21
Rudná	27	22	21	-	5	1	8	-	6	4
Sklené	34	30	27	3	4	2	7	5	6	8
Svitavy	3 521	2 842	2 475	50	679	305	88	401	417	1 074
Študlov	20	18	12	5	2	-	5	3	2	5
Vendolí	135	113	98	8	22	8	15	21	31	23
Vítějeves	66	52	41	10	14	4	13	12	4	19
Želivsko	10	6	4	1	4	-	1	1	1	1

¹⁾ soukromí podnikatelé podnikající podle živnostenského zákona zapsaní i nezapsaní do obchodního rejstříku

²⁾ včetně zemědělských podnikatelů

Tab. 1.9 Bytová výstavba v letech 2001 - 2006

	Dokončené byty							
	v letech 2001 - 2003				v letech 2004 - 2006			
	celkem	z toho			celkem	z toho		
		v nových rodinných domech	v nových bytových domech	v nástav- bách, vestavbách, přístavbách		v nových rodinných domech	v nových bytových domech	v nástav- bách, vestavbách, přístavbách
ORP Svitavy	243	51	130	43	291	60	197	7
v tom obce:								
Banín	-	-	-	-	5	-	-	-
Bělá nad Svitavou	3	1	-	-	3	1	-	2
Bohuňov	-	-	-	-	3	2	-	1
Brněnec	11	1	-	10	32	1	30	-
Březová nad Svitavou	69	1	50	3	90	-	90	-
Dětřichov	-	-	-	-	-	-	-	-
Hradec nad Svitavou	1	-	-	1	3	3	-	-
Chrastavec	2	1	-	1	1	-	-	1
Javorník	5	5	-	-	7	7	-	-
Kamenná Horka	2	2	-	-	-	-	-	-
Karle	3	1	-	2	1	1	-	-
Koclířov	1	1	-	-	13	1	-	-
Kukle	2	2	-	-	1	1	-	-
Lavičné	-	-	-	-	-	-	-	-
Mikuleč	-	-	-	-	1	1	-	-
Opatov	2	2	-	-	-	-	-	-
Opatovec	2	2	-	-	3	3	-	-
Pohledy	3	1	-	2	1	1	-	-
Radiměř	2	2	-	-	2	2	-	-
Rohozná	-	-	-	-	1	1	-	-
Rozhraní	1	-	-	1	-	-	-	-
Rudná	-	-	-	-	8	-	-	1
Sklené	-	-	-	-	-	-	-	-
Svitavy	126	23	80	21	114	34	77	1
Študlov	1	1	-	-	-	-	-	-
Vendolí	4	4	-	-	1	1	-	-
Vítějeves	3	1	-	2	-	-	-	-
Želivsko	-	-	-	-	1	-	-	1

Tab. 1.10 Kandidáti a zvolení zastupitelé obcí a městských obvodů podle pohlaví a věku v roce 2006

	Kandidáti						Zvolení zastupitelé					
	celkem	v tom ve věku			průměrný věk	podíl žen v %	celkem	v tom ve věku			průměrný věk	podíl žen v %
		18 - 29	30 - 49	50 a více				18 - 29	30 - 49	50 a více		
ORP Svitavy	811	95	414	302	44,4	32,1	279	25	154	100	44,5	29,0
v tom obce:												
Banín	28	5	14	9	43,1	32,1	7	-	4	3	45,0	14,3
Bělá nad Svitavou	16	2	10	4	43,9	31,3	7	1	4	2	44,7	-
Bohuňov	7	-	4	3	47,1	28,6	7	-	4	3	47,1	28,6
Brnělec	75	10	35	30	44,0	34,7	15	1	9	5	43,8	40,0
Březová nad Svitavou	60	7	35	18	41,8	50,0	15	2	8	5	42,7	46,7
Dětřichov	9	2	4	3	40,9	55,6	9	2	4	3	40,9	55,6
Hradec nad Svitavou	85	9	46	30	43,4	23,5	15	1	6	8	46,5	6,7
Chrastavec	14	3	8	3	40,1	28,6	7	1	4	2	43,9	28,6
Javorník	12	2	5	5	48,0	58,3	9	1	4	4	50,1	44,4
Kamenná Horka	7	-	2	5	54,3	57,1	7	-	2	5	54,3	57,1
Karle	9	1	5	3	42,1	11,1	9	1	5	3	42,1	11,1
Koclířov	60	10	30	20	42,0	43,3	15	1	9	5	44,0	40,0
Kukle	9	1	6	2	43,7	66,7	7	-	5	2	45,7	71,4
Lavičné	6	1	3	2	41,7	33,3	5	1	3	1	40,0	40,0
Mikuleč	16	1	10	5	42,8	12,5	7	-	6	1	40,9	28,6
Opatov	45	5	28	12	42,2	44,4	15	1	9	5	42,3	26,7
Opatovec	27	4	18	5	39,3	44,4	9	1	8	-	38,4	44,4
Pohledy	18	5	5	8	45,2	22,2	9	2	2	5	48,3	11,1
Radiměř	63	3	38	22	45,4	28,6	15	-	8	7	47,5	26,7
Rohozná	22	4	15	3	39,0	31,8	11	3	8	-	35,9	27,3
Rozhraní	12	1	8	3	40,1	16,7	9	1	7	1	38,0	22,2
Rudná	10	1	7	2	41,4	20,0	7	-	6	1	41,9	14,3
Sklené	12	3	5	4	42,3	41,7	5	1	2	2	45,0	60,0
Svitavy	156	12	56	88	49,8	22,4	26	1	10	15	50,8	23,1
Študlov	9	3	1	5	43,3	22,2	9	3	1	5	43,3	22,2
Vendolí	11	-	10	1	43,4	18,2	11	-	10	1	43,4	18,2
Vítějeves	7	-	3	4	48,0	14,3	7	-	3	4	48,0	14,3
Želivsko	6	-	3	3	44,5	16,7	5	-	3	2	42,8	-

**Administrativní mapa správního obvodu
Ústí nad Orlicí** (stav k 1.1.2003)



Správní obvod Ústí nad Orlicí

stav k 31. 12. 2006

Počet obyvatel	26 648
v tom podle pohlaví:	
muži	13 155
ženy	13 493
v tom podle věku:	
0 - 14 let	4 087
15 - 64 let	18 643
65 a více let	3 918
v tom podle věku (v %):	
0 - 14 let	15,3
15 - 64 let	70,0
65 a více let	14,7

stav k 31. 12. 2006

Výměra v ha	19 050
Počet obcí	16
Počet částí obcí	34
Počet katastrů	31
Počet obyvatel na km ²	139,9
Podíl městského obyvatelstva (v %)	61,2
Průměrný věk	39,9

stav k 1. 3. 2001 (dle SLDB)

Počet trvale obydlených domů	4 855
z toho rodinné domy	4 313
Počet trvale obydlených bytů	9 862
Počet domácností	10 972

Tab. 1.1 Základní charakteristika obcí k 31. 12. 2006

	Výměra v ha	Počet částí obce	Počet katastrů	Počet obyvatel			Počet obyvatel na km ²	Průměrný věk
				celkem	muži	ženy		
ORP Ústí nad Orlicí	19 050	34	31	26 648	13 155	13 493	139,9	39,9
v tom obce:								
Brandýs nad Orlicí	433	1	1	1 434	697	737	331,1	41,4
České Libchavy	872	1	1	518	264	254	59,4	37,8
Dlouhá Třebová	1 044	1	1	1 217	611	606	116,6	38,4
Dolní Dobrouč	3 072	3	3	2 530	1 281	1 249	82,4	38,3
Hnátnice	1 130	1	1	834	417	417	73,8	39,0
Hrádek	99	1	1	99	56	43	99,5	39,6
Jehnědí	574	1	1	316	161	155	55,1	38,9
Libchavy	2 211	2	3	1 636	831	805	74,0	38,0
Orlické Podhůří	1 353	6	3	615	314	301	45,5	37,4
Řetová	849	1	1	669	341	328	78,8	39,6
Řetůvka	423	1	1	253	131	122	59,8	42,4
Sopotnice	1 357	1	1	958	488	470	70,6	39,5
Sudislav nad Orlicí	643	2	1	110	56	54	17,1	39,3
Ústí nad Orlicí	3 637	8	9	14 864	7 218	7 646	408,7	40,7
Velká Skrovnice	575	2	1	274	131	143	47,6	40,5
Voděrady	780	2	2	321	158	163	41,2	40,0

Tab. 1.2 Číselník obcí, správních obvodů ORP, POU a okresů k 31. 12. 2006

	Kód obce	Pověřený obecní úřad (POU)	Kód POU	Správní obvod (ORP)	Kód ORP	Okres	Kód okresu	Mikroregion (dle Úřadu práce)
ORP Ústí nad Orlicí	x	x	x	x	x	x	x	x
v tom obce:								
Brandýs nad Orlicí	579947	Ústí nad Orlicí	53131	Ústí nad Orlicí	5313	Ústí nad Orlicí	CZ0534	Choceň
České Libchavy	580058	Ústí nad Orlicí	53131	Ústí nad Orlicí	5313	Ústí nad Orlicí	CZ0534	Ústí nad Orlicí
Dlouhá Třebová	548014	Ústí nad Orlicí	53131	Ústí nad Orlicí	5313	Ústí nad Orlicí	CZ0534	Česká Třebová
Dolní Dobrouč	580121	Ústí nad Orlicí	53131	Ústí nad Orlicí	5313	Ústí nad Orlicí	CZ0534	Letohrad
Hnátnice	580261	Ústí nad Orlicí	53131	Ústí nad Orlicí	5313	Ústí nad Orlicí	CZ0534	Ústí nad Orlicí
Hrádek	547972	Ústí nad Orlicí	53131	Ústí nad Orlicí	5313	Ústí nad Orlicí	CZ0534	Ústí nad Orlicí
Jehnědí	580414	Ústí nad Orlicí	53131	Ústí nad Orlicí	5313	Ústí nad Orlicí	CZ0534	Ústí nad Orlicí
Libchavy	580147	Ústí nad Orlicí	53131	Ústí nad Orlicí	5313	Ústí nad Orlicí	CZ0534	Ústí nad Orlicí
Orlické Podhůří	580716	Ústí nad Orlicí	53131	Ústí nad Orlicí	5313	Ústí nad Orlicí	CZ0534	Ústí nad Orlicí
Řetová	580872	Ústí nad Orlicí	53131	Ústí nad Orlicí	5313	Ústí nad Orlicí	CZ0534	Ústí nad Orlicí
Řetůvka	580881	Ústí nad Orlicí	53131	Ústí nad Orlicí	5313	Ústí nad Orlicí	CZ0534	Ústí nad Orlicí
Sopotnice	580961	Ústí nad Orlicí	53131	Ústí nad Orlicí	5313	Ústí nad Orlicí	CZ0534	Žamberk
Sudislav nad Orlicí	581003	Ústí nad Orlicí	53131	Ústí nad Orlicí	5313	Ústí nad Orlicí	CZ0534	Choceň
Ústí nad Orlicí	579891	Ústí nad Orlicí	53131	Ústí nad Orlicí	5313	Ústí nad Orlicí	CZ0534	Ústí nad Orlicí
Velká Skrovnice	581101	Ústí nad Orlicí	53131	Ústí nad Orlicí	5313	Ústí nad Orlicí	CZ0534	Choceň
Voděrady	581143	Ústí nad Orlicí	53131	Ústí nad Orlicí	5313	Ústí nad Orlicí	CZ0534	Vysoké Mýto

ORP ÚSTÍ NAD ORLICÍ
Tab. 1.3 Struktura pozemků podle druhu k 31. 12. 2006

v ha

	Výměra celkem	v tom							
		zemědělská půda	z toho			lesní půda	vodní plochy	zastavěné plochy	ostatní plochy
			orná půda	zahrady, sady	trvalé travní porosty				
ORP Ústí nad Orlicí	19 050	11 146	6 601	700	3 844	6 237	143	276	1 248
v tom obce:									
Brandýs nad Orlicí	433	185	48	37	99	155	18	15	60
České Libchavy	872	545	337	25	182	273	4	9	41
Dlouhá Třebová	1 044	649	405	39	204	307	7	13	68
Dolní Dobrouč	3 072	1 599	776	83	740	1 241	22	30	179
Hnátnice	1 130	726	254	50	422	319	6	14	64
Hrádek	99	50	1	11	39	39	1	1	8
Jehnědí	574	469	441	16	12	73	1	6	24
Libchavy	2 211	1 365	804	62	499	704	15	21	106
Orlické Podhůří	1 353	745	433	44	268	528	7	13	59
Řetová	849	491	260	33	198	304	3	10	41
Řetůvka	423	261	186	21	53	132	2	4	24
Sopotnice	1 357	804	430	46	328	470	7	14	61
Sudislav nad Orlicí	643	338	253	14	71	254	11	3	36
Ústí nad Orlicí	3 637	1 870	1 173	171	526	1 204	38	109	417
Velká Skrovnice	575	429	311	19	99	114	0	6	26
Voděrady	780	620	489	28	103	120	0	8	31

Tab. 1.4 Vybavenost obcí (počet zařízení k 31. 12. 2006)

	Kanalizace s napojením na ČOV (ano=1, ne=0)	Plynofikace (ano=1, ne=0)	Kultura		Sport	
			veřejná knihovna	sakrální stavba	tělocvična	stadion, hřiště
ORP Ústí nad Orlicí	2	10	20	26	19	31
v tom obce:						
Brandýs nad Orlicí	0	1	1	2	1	2
České Libchavy	0	1	1	1	1	-
Dlouhá Třebová	0	1	1	2	1	3
Dolní Dobrouč	0	1	3	5	1	4
Hnátnice	0	1	1	1	1	2
Hrádek	0	0	-	-	1	-
Jehnědí	0	0	1	1	1	1
Libchavy	1	1	2	1	1	2
Orlické Podhůří	0	1	1	1	-	2
Řetová	0	0	1	1	1	1
Řetůvka	0	0	1	1	-	-
Sopotnice	0	1	1	1	1	1
Sudislav nad Orlicí	0	0	-	-	-	1
Ústí nad Orlicí	1	1	3	7	8	8
Velká Skrovnice	0	1	1	1	1	1
Voděrady	0	0	2	1	-	3

Tab. 1.4 Vybavenost obcí (počet zařízení k 31. 12. 2006)

dokončení

	Školství ¹⁾		Zdravotnictví ²⁾		
	mateřská škola	základní škola	ordinace praktického lékaře		
			pro dospělé	pro děti	stomatologa
ORP Ústí nad Orlicí	18	15	14	6	14
v tom obce:					
Brandýs nad Orlicí	1	1	1	1	1
České Libchavy	1	1	-	-	-
Dlouhá Třebová	1	1	-	-	-
Dolní Dobrouč	1	1	1	1	1
Hnátnice	1	1	1	-	-
Hrádek	-	-	-	-	-
Jehnědí	1	1	-	-	-
Libchavy	1	1	-	-	1
Orlické Podhůří	1	1	-	-	-
Řetová	1	1	-	-	-
Řetůvka	-	-	-	-	-
Sopotnice	1	1	-	-	-
Sudislav nad Orlicí	-	-	-	-	-
Ústí nad Orlicí	8	4	11	4	11
Velká Skrovnice	-	1	-	-	-
Voděradý	-	-	-	-	-

¹⁾ školní rok 2005/2006

²⁾ včetně detašovaných pracovišť

Tab. 1.5 Bilance obyvatel v roce 2006

	Živě narození	Zemřelí	Přistěhovalí	Vystěhovalí	Přírůstek (úbytek)			Stav k 31. 12.	Sňatky	Rozvody
					přirozený	stěhováním	celkový			
ORP Ústí nad Orlicí	315	258	¹⁾ 379	¹⁾ 456	57	-77	-20	26 648	141	65
v tom obce:										
Brandýs nad Orlicí	19	14	41	40	5	1	6	1 434	5	2
České Libchavy	9	4	9	10	5	-1	4	518	2	-
Dlouhá Třebová	8	9	41	37	-1	4	3	1 217	5	2
Dolní Dobrouč	31	17	43	44	14	-1	13	2 530	18	3
Hnátnice	10	10	15	23	-	-8	-8	834	6	2
Hrádek	1	1	-	2	-	-2	-2	99	2	-
Jehnědí	4	4	8	3	-	5	5	316	1	1
Libchavy	18	10	38	29	8	9	17	1 636	6	7
Orlické Podhůří	11	14	23	27	-3	-4	-7	615	2	2
Řetová	7	5	25	33	2	-8	-6	669	5	2
Řetůvka	3	1	10	5	2	5	7	253	2	-
Sopotnice	10	6	14	9	4	5	9	958	3	3
Sudislav nad Orlicí	1	1	2	5	-	-3	-3	110	1	-
Ústí nad Orlicí	179	159	263	337	20	-74	-54	14 864	82	40
Velká Skrovnice	1	1	6	11	-	-5	-5	274	1	-
Voděradý	3	2	3	3	1	-	1	321	-	1

¹⁾ stěhování přes hranice správního obvodu

ORP ÚSTÍ NAD ORLICÍ
Tab. 1.6 Počet obyvatel podle věkových skupin k 31. 12. 2006

	Celkem	v tom ve věku									Index stáří ¹⁾
		0 - 14 let			15 - 64 let			65 a více let			
		celkem	muži	ženy	celkem	muži	ženy	celkem	muži	ženy	
ORP Ústí nad Orlicí	26 648	4 087	2 108	1 979	18 643	9 431	9 212	3 918	1 616	2 302	95,9
v tom obce:											
Brandýs nad Orlicí	1 434	197	96	101	998	517	481	239	84	155	121,3
České Libchavy	518	96	52	44	356	185	171	66	27	39	68,8
Dlouhá Třebová	1 217	184	95	89	898	463	435	135	53	82	73,4
Dolní Dobrouč	2 530	453	243	210	1 728	894	834	349	144	205	77,0
Hnátnice	834	147	67	80	584	310	274	103	40	63	70,1
Hrádek	99	18	11	7	60	35	25	21	10	11	116,7
Jehnědí	316	48	23	25	227	121	106	41	17	24	85,4
Libchavy	1 636	248	133	115	1 217	628	589	171	70	101	69,0
Orlické Podhůří	615	113	62	51	428	220	208	74	32	42	65,5
Řetová	669	117	50	67	460	250	210	92	41	51	78,6
Řetůvka	253	32	17	15	170	90	80	51	24	27	159,4
Sopotnice	958	155	87	68	663	335	328	140	66	74	90,3
Sudislav nad Orlicí	110	14	7	7	83	45	38	13	4	9	92,9
Ústí nad Orlicí	14 864	2 168	1 116	1 052	10 377	5 141	5 236	2 319	961	1 358	107,0
Velká Skrovnice	274	38	21	17	193	94	99	43	16	27	113,2
Voděřady	321	59	28	31	201	103	98	61	27	34	103,4

¹⁾ počet osob ve věku 65 a více let na 100 dětí do 14 let

Tab. 1.7 Nezaměstnanost k 31. 12. 2006

(podle MPSV)

	Ekonomicky aktivní ¹⁾	Uchazeči o zaměstnání neumístění celkem	z toho v %				Volná pracovní místa celkem	Počet uchazečů na 1 volné pracovní místo	Míra nezaměstnanosti ²⁾	
			dosažitelní	ženy	absolventi škol	občané se zdravotním postižením			k 31. 12. 2005	k 31. 12. 2006
ORP Ústí nad Orlicí	13 583	923	92,3	54,2	5,9	16,0	321	2,9	7,6	6,3
v tom obce:										
Brandýs nad Orlicí	694	56	92,9	58,9	10,7	17,9	12	4,7	8,8	7,5
České Libchavy	253	20	90,0	40,0	5,0	30,0	6	3,3	7,1	7,1
Dlouhá Třebová	658	41	95,1	56,1	7,3	24,4	4	10,3	6,4	5,9
Dolní Dobrouč	1 193	63	93,7	52,4	7,9	12,7	24	2,6	6,0	4,9
Hnátnice	430	21	95,2	57,1	9,5	14,3	37	0,6	6,3	4,7
Hrádek	32	4	100,0	50,0	-	-	-	x	9,4	12,5
Jehnědí	136	4	100,0	50,0	-	25,0	-	x	8,1	2,9
Libchavy	832	49	98,0	51,0	8,2	14,3	34	1,4	7,1	5,8
Orlické Podhůří	289	27	92,6	37,0	3,7	18,5	6	4,5	11,1	8,7
Řetová	309	17	100,0	64,7	-	17,6	7	2,4	9,4	5,5
Řetůvka	115	5	100,0	20,0	-	-	-	x	8,7	4,3
Sopotnice	452	37	94,6	54,1	8,1	13,5	-	x	8,6	7,7
Sudislav nad Orlicí	53	5	60,0	40,0	20,0	-	-	x	11,3	5,7
Ústí nad Orlicí	7 859	559	91,1	55,5	4,8	15,4	186	3,0	7,7	6,5
Velká Skrovnice	145	6	83,3	83,3	-	33,3	5	1,2	6,2	3,4
Voděřady	133	9	100,0	33,3	11,1	22,2	-	x	4,5	6,8

¹⁾ podle Sčítání lidu, domů a bytů k 1. 3. 2001

²⁾ míra nezaměstnanosti je vypočtena jako podíl dosažitelných uchazečů o zaměstnání a obyvatel ekonomicky aktivních (podle sčítání lidu, domů a bytů k 1. 3. 2001)

Tab. 1.8 Ekonomické subjekty se sídlem na území obcí k 31. 12. 2006

	Ekonomické subjekty celkem	podle právní formy					podle vybraných odvětví			
		fyzické osoby	z toho		právnícké osoby	z toho obchodní společnosti	zemědělství, lesnictví	průmysl	stavebnictví	obchod
			živnostníci ¹⁾	samostatně hospodařící rolníci ²⁾						
ORP Ústí nad Orlicí	5 505	4 437	3 751	325	1 068	416	403	719	626	1 576
v tom obce:										
Brandýs nad Orlicí	253	213	187	9	40	5	9	32	27	78
České Libchavy	110	96	72	16	14	5	20	17	11	29
Dlouhá Třebová	233	211	172	25	22	7	32	31	20	76
Dolní Dobrouč	388	321	273	29	67	24	46	79	42	81
Hnátnice	128	114	93	16	14	3	20	11	14	39
Hrádek	15	13	13	-	2	-	1	3	2	4
Jehnědí	62	55	46	1	7	-	1	11	8	15
Libchavy	356	316	258	45	40	19	53	60	48	92
Orlické Podhůří	113	101	79	17	12	4	24	26	9	24
Řetová	126	111	103	5	15	3	8	20	21	29
Řetůvka	40	32	28	4	8	2	7	2	6	12
Sopotnice	193	171	130	26	22	3	28	31	29	41
Sudislav nad Orlicí	27	25	12	12	2	-	15	3	-	3
Ústí nad Orlicí	3 330	2 541	2 215	78	789	339	96	368	381	1 030
Velká Skrovnice	72	64	32	30	8	1	30	9	5	13
Voděradý	59	53	38	12	6	1	13	16	3	10

¹⁾ soukromí podnikatelé podnikající podle živnostenského zákona zapsaní i nezapsaní do obchodního rejstříku

²⁾ včetně zemědělských podnikatelů

Tab. 1.9 Bytová výstavba v letech 2001 - 2006

	Dokončené byty							
	v letech 2001 - 2003				v letech 2004 - 2006			
	celkem	z toho			celkem	z toho		
		v nových rodinných domech	v nových bytových domech	v nástavbách, vestavbách, přístavbách		v nových rodinných domech	v nových bytových domech	v nástavbách, vestavbách, přístavbách
ORP Ústí nad Orlicí	143	78	-	44	153	111	-	35
v tom obce:								
Brandýs nad Orlicí	6	4	-	-	4	2	-	-
České Libchavy	7	2	-	-	5	4	-	1
Dlouhá Třebová	11	4	-	7	8	3	-	5
Dolní Dobrouč	17	8	-	9	16	13	-	3
Hnátnice	7	7	-	-	5	2	-	2
Hrádek	1	-	-	-	1	-	-	1
Jehnědí	4	-	-	4	2	1	-	-
Libchavy	15	10	-	5	29	26	-	1
Orlické Podhůří	4	2	-	2	3	2	-	1
Řetová	4	1	-	1	9	8	-	1
Řetůvka	1	-	-	-	1	-	-	1
Sopotnice	8	5	-	3	5	2	-	3
Sudislav nad Orlicí	-	-	-	-	1	1	-	-
Ústí nad Orlicí	53	35	-	9	63	46	-	16
Velká Skrovnice	1	-	-	1	-	-	-	-
Voděradý	4	-	-	3	1	1	-	-

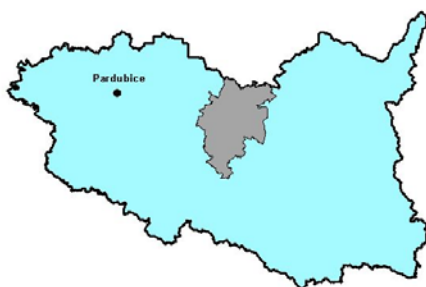
ORP ÚSTÍ NAD ORLICÍ
Tab. 1.10 Kandidáti a zvolení zastupitelé obcí a městských obvodů podle pohlaví a věku v roce 2006

	Kandidáti						Zvolení zastupitelé					
	celkem	v tom ve věku			průměrný věk	podíl žen v %	celkem	v tom ve věku			průměrný věk	podíl žen v %
		18 - 29	30 - 49	50 a více				18 - 29	30 - 49	50 a více		
ORP Ústí nad Orlicí	550	68	295	187	44,3	28,2	169	15	100	54	43,6	23,1
v tom obce:												
Brandýs nad Orlicí	27	1	12	14	49,9	29,6	9	-	5	4	46,9	11,1
České Libchavy	13	4	4	5	41,2	30,8	9	2	2	5	44,7	33,3
Dlouhá Třebová	38	4	23	11	44,0	26,3	15	-	12	3	45,3	20,0
Dolní Dobrouč	120	24	71	25	40,4	30,0	15	1	11	3	42,3	26,7
Hnátnice	42	2	19	21	49,0	28,6	11	-	5	6	50,4	9,1
Hrádek	5	-	3	2	53,0	-	5	-	3	2	53,0	-
Jehnědí	9	-	8	1	42,8	22,2	7	-	6	1	43,3	14,3
Libchavy	45	5	18	22	46,8	33,3	15	1	5	9	50,1	26,7
Orlické Podhůří	11	3	6	2	36,5	27,3	11	3	6	2	36,5	27,3
Řetová	11	2	6	3	40,4	18,2	9	2	6	1	37,3	22,2
Řetůvka	14	1	10	3	40,4	14,3	7	-	4	3	43,0	28,6
Sopotnice	30	5	19	6	38,4	36,7	15	2	10	3	38,3	40,0
Sudislav nad Orlicí	10	4	4	2	36,0	20,0	7	3	3	1	36,0	28,6
Ústí nad Orlicí	161	11	81	69	47,9	27,3	27	1	16	10	45,4	22,2
Velká Skrovnice ¹⁾	x	x	x	x	x	x	x	x	x	x	x	x
Voděřady	14	2	11	1	36,5	28,6	7	-	6	1	39,1	14,3

¹⁾ volby do zastupitelstva obce Velká Skrovnice v roce 2006 neproběhly

**Administrativní mapa správního obvodu
Vysoké Mýto** (stav k 1.1.2003)

hranice obvodů pověř. obec. úřadů
 hranice obcí



Správní obvod Vysoké Mýto

stav k 31. 12. 2006

Počet obyvatel	32 234
v tom podle pohlaví:	
muži	15 760
ženy	16 474
v tom podle věku:	
0 - 14 let	5 145
15 - 64 let	22 339
65 a více let	4 750
v tom podle věku (v %):	
0 - 14 let	16,0
15 - 64 let	69,3
65 a více let	14,7

stav k 31. 12. 2006

Výměra v ha	28 186
Počet obcí	40
Počet částí obcí	87
Počet katastrů	63
Počet obyvatel na km ²	114,4
Podíl městského obyvatelstva (v %)	66,5
Průměrný věk	39,7

stav k 1. 3. 2001 (dle SLDB)

Počet trvale obydlených domů	6 409
z toho rodinné domy	5 750
Počet trvale obydlených bytů	11 711
Počet domácností	12 887

ORP VYSOKÉ MÝTO
Tab. 1.1 Základní charakteristika obcí k 31. 12. 2006

	Výměra v ha	Počet částí obce	Počet katastrů	Počet obyvatel			Počet obyvatel na km ²	Průměrný věk
				celkem	muži	ženy		
ORP Vysoké Mýto	28 186	87	63	32 234	15 760	16 474	114,4	39,7
v tom obce:								
Běstovice	419	1	1	417	207	210	99,5	37,6
Bošín	252	1	1	85	42	43	33,8	35,5
Bučina	383	1	1	205	97	108	53,6	40,1
České Heřmanice	997	4	2	524	262	262	52,6	38,8
Dobříkov	853	2	2	453	232	221	53,1	39,5
Džbánov	659	1	1	320	154	166	48,5	41,7
Hrušová	608	1	1	337	167	170	55,4	39,7
Choceň	2 170	7	4	8 965	4 367	4 598	413,2	40,9
Javorník	549	2	1	259	131	128	47,2	40,4
Koldín	635	2	1	309	141	168	48,7	41,0
Kosořín	175	1	1	137	70	67	78,4	38,2
Leština	1 073	4	3	312	149	163	29,1	40,5
Libecina	482	2	2	158	81	77	32,8	43,2
Mostek	469	2	1	244	118	126	52,1	36,9
Nasavrky	133	1	1	133	66	67	100,2	42,3
Nové Hrady	673	3	2	289	163	126	42,9	41,3
Oucmanice	365	1	1	220	109	111	60,3	37,6
Píchovice	288	2	1	81	44	37	28,2	41,2
Podlesí	328	3	2	250	126	124	76,3	37,6
Pustina	283	1	1	66	31	35	23,3	44,2
Radhošť	480	2	2	168	79	89	35,0	46,5
Řepníky	1 096	3	3	423	210	213	38,6	38,8
Seč	243	1	1	145	76	69	59,7	39,7
Skořenice	445	1	1	422	219	203	94,7	38,5
Slatina	430	1	1	396	188	208	92,2	37,8
Sruby	689	2	1	547	276	271	79,4	41,6
Stradouň	514	1	1	182	93	89	35,4	39,7
Sudslava	441	1	1	186	88	98	42,2	37,2
Svatý Jiří	438	3	2	309	153	156	70,6	39,6
Tisová	1 098	2	1	515	259	256	46,9	40,5
Týništěko	411	1	1	158	82	76	38,5	38,3
Újezd u Chocně	1 635	3	1	285	136	149	17,4	40,5
Vinary	347	1	1	102	46	56	29,4	45,7
Vraclav	1 389	3	2	749	368	381	53,9	38,9
Vračovice-Orlov	291	2	1	179	94	85	61,5	38,5
Vysoké Mýto	4 202	10	6	12 480	6 006	6 474	297,0	38,8
Zádolí	426	2	2	91	48	43	21,4	42,7
Zálší	772	2	2	235	123	112	30,4	39,5
Zámorsk	747	3	2	724	372	352	96,9	38,9
Zářecká Lhota	302	1	1	174	87	87	57,6	40,1

Tab. 1.2 Číselník obcí, správních obvodů ORP, POU a okresů k 31. 12. 2006

	Kód obce	Pověřený obecní úřad (POU)	Kód POU	Správní obvod (ORP)	Kód ORP	Okres	Kód okresu	Mikroregion (dle Úřadu práce)
ORP Vysoké Mýto	x	x	x	x	x	x	x	x
v tom obce:								
Běstovice	553760	Choceň	53141	Vysoké Mýto	5314	Ústí nad Orlicí	CZ0534	Choceň
Bošín	548006	Choceň	53141	Vysoké Mýto	5314	Ústí nad Orlicí	CZ0534	Choceň
Bučina	579963	Vysoké Mýto	53142	Vysoké Mýto	5314	Ústí nad Orlicí	CZ0534	Vysoké Mýto
České Heřmanice	580040	Vysoké Mýto	53142	Vysoké Mýto	5314	Ústí nad Orlicí	CZ0534	Vysoké Mýto
Dobříkov	580091	Choceň	53141	Vysoké Mýto	5314	Ústí nad Orlicí	CZ0534	Vysoké Mýto
Džbánov	580210	Vysoké Mýto	53142	Vysoké Mýto	5314	Ústí nad Orlicí	CZ0534	Vysoké Mýto
Hrušová	580341	Vysoké Mýto	53142	Vysoké Mýto	5314	Ústí nad Orlicí	CZ0534	Vysoké Mýto
Choceň	580350	Choceň	53141	Vysoké Mýto	5314	Ústí nad Orlicí	CZ0534	Choceň
Javorník	580406	Vysoké Mýto	53142	Vysoké Mýto	5314	Ústí nad Orlicí	CZ0534	Vysoké Mýto
Koldín	580465	Choceň	53141	Vysoké Mýto	5314	Ústí nad Orlicí	CZ0534	Choceň
Kosořín	574449	Choceň	53141	Vysoké Mýto	5314	Ústí nad Orlicí	CZ0534	Choceň
Leština	571695	Vysoké Mýto	53142	Vysoké Mýto	5314	Chrudim	CZ0531	Skuteč
Libecina	580562	Vysoké Mýto	53142	Vysoké Mýto	5314	Ústí nad Orlicí	CZ0534	Vysoké Mýto
Mostek	580660	Choceň	53141	Vysoké Mýto	5314	Ústí nad Orlicí	CZ0534	Choceň
Nasavrky	580678	Choceň	53141	Vysoké Mýto	5314	Ústí nad Orlicí	CZ0534	Choceň
Nové Hrady	571920	Vysoké Mýto	53142	Vysoké Mýto	5314	Chrudim	CZ0531	Skuteč
Oucmanice	580741	Choceň	53141	Vysoké Mýto	5314	Ústí nad Orlicí	CZ0534	Choceň
Plichovice	580783	Choceň	53141	Vysoké Mýto	5314	Ústí nad Orlicí	CZ0534	Choceň
Podlesí	580805	Choceň	53141	Vysoké Mýto	5314	Ústí nad Orlicí	CZ0534	Choceň
Pustina	580830	Vysoké Mýto	53142	Vysoké Mýto	5314	Ústí nad Orlicí	CZ0534	Vysoké Mýto
Radhošť	575542	Vysoké Mýto	53142	Vysoké Mýto	5314	Pardubice	CZ0532	Holice
Řepníky	572209	Vysoké Mýto	53142	Vysoké Mýto	5314	Chrudim	CZ0531	Skuteč
Seč	580902	Choceň	53141	Vysoké Mýto	5314	Ústí nad Orlicí	CZ0534	Choceň
Skořenice	580929	Choceň	53141	Vysoké Mýto	5314	Ústí nad Orlicí	CZ0534	Choceň
Slatina	580945	Vysoké Mýto	53142	Vysoké Mýto	5314	Ústí nad Orlicí	CZ0534	Choceň
Srubby	580970	Choceň	53141	Vysoké Mýto	5314	Ústí nad Orlicí	CZ0534	Choceň
Stradouň	572306	Vysoké Mýto	53142	Vysoké Mýto	5314	Chrudim	CZ0531	Chrudim
Sudslava	581011	Choceň	53141	Vysoké Mýto	5314	Ústí nad Orlicí	CZ0534	Choceň
Svatý Jiří	580708	Choceň	53141	Vysoké Mýto	5314	Ústí nad Orlicí	CZ0534	Ústí nad Orlicí
Tisová	581062	Vysoké Mýto	53142	Vysoké Mýto	5314	Ústí nad Orlicí	CZ0534	Vysoké Mýto
Týništěko	575861	Vysoké Mýto	53142	Vysoké Mýto	5314	Pardubice	CZ0532	Holice
Újezd u Chocně	581089	Choceň	53141	Vysoké Mýto	5314	Ústí nad Orlicí	CZ0534	Choceň
Vinary	572489	Vysoké Mýto	53142	Vysoké Mýto	5314	Chrudim	CZ0531	Chrudim
Vraclav	581151	Vysoké Mýto	53142	Vysoké Mýto	5314	Ústí nad Orlicí	CZ0534	Vysoké Mýto
Vračovice-Orlov	548022	Choceň	53141	Vysoké Mýto	5314	Ústí nad Orlicí	CZ0534	Vysoké Mýto
Vysoké Mýto	581186	Vysoké Mýto	53142	Vysoké Mýto	5314	Ústí nad Orlicí	CZ0534	Vysoké Mýto
Zádolí	581194	Vysoké Mýto	53142	Vysoké Mýto	5314	Ústí nad Orlicí	CZ0534	Vysoké Mýto
Záliší	581216	Choceň	53141	Vysoké Mýto	5314	Ústí nad Orlicí	CZ0534	Choceň
Zámorsk	581224	Vysoké Mýto	53142	Vysoké Mýto	5314	Ústí nad Orlicí	CZ0534	Vysoké Mýto
Zářecká Lhota	581232	Choceň	53141	Vysoké Mýto	5314	Ústí nad Orlicí	CZ0534	Choceň

ORP VYSOKÉ MÝTO
Tab. 1.3 Struktura pozemků podle druhu k 31. 12. 2006

v ha

	Výměra celkem	v tom							
		zemědělská půda	z toho			lesní půda	vodní plochy	zastavěné plochy	ostatní plochy
			orná půda	zahrady, sady	trvalé travní porosty				
ORP Vysoké Mýto	28 186	19 847	15 403	879	3 565	5 483	506	506	1 845
v tom obce:									
Běstovice	419	339	232	13	94	13	8	10	49
Bošín	252	200	121	4	75	24	9	2	15
Bučina	383	323	289	15	18	32	1	7	20
České Heřmanice	997	811	715	29	67	62	72	14	38
Dobříkov	853	400	221	21	158	402	6	9	36
Džbánov	659	497	437	17	43	126	2	9	26
Hrušová	608	522	424	12	86	25	12	10	40
Choceň	2 170	1 030	573	122	335	676	66	90	308
Javorník	549	445	392	24	30	74	0	7	23
Koldín	635	483	371	26	87	113	8	7	24
Kosořín	175	145	124	6	16	18	3	2	6
Leština	1 073	822	611	32	179	183	5	11	52
Libecina	482	371	305	15	51	82	0	5	23
Mostek	469	424	353	23	49	17	3	6	19
Nasavrky	133	122	101	7	14	3	0	2	6
Nové Hrady	673	443	319	19	105	170	7	8	45
Oucmanice	365	281	255	11	16	54	1	5	23
Plchovice	288	260	110	3	147	1	10	3	14
Podlesí	328	270	206	13	50	36	0	4	17
Pustina	283	243	231	7	6	26	-	4	11
Radhošť	480	395	301	9	84	37	11	6	32
Řepníky	1 096	862	796	21	45	171	1	14	48
Seč	243	157	120	6	31	71	1	3	12
Skořenice	445	332	289	18	24	63	4	9	38
Slatina	430	390	245	13	131	2	6	6	25
Sruby	689	460	323	21	116	144	25	9	51
Stradouň	514	471	433	11	27	5	4	8	26
Sudslava	441	333	258	9	65	83	1	5	20
Svatý Jiří	438	319	268	16	35	88	1	7	23
Tisová	1 098	904	712	41	151	79	63	13	39
Týništěko	411	133	100	7	27	250	5	4	18
Újezd u Chocně	1 635	414	256	20	138	1 108	25	8	79
Vinary	347	265	222	9	35	43	2	4	33
Vraclav	1 389	1 122	968	40	114	179	4	20	66
Vračovice-Orlov	291	230	189	14	27	39	6	4	12
Vysoké Mýto	4 202	3 048	2 321	150	577	571	38	144	401
Zádolí	426	249	218	6	25	163	0	3	10
Zálší	772	526	407	16	103	135	73	8	31
Zámorsk	747	623	472	26	125	25	15	16	67
Zářecká Lhota	302	183	116	7	60	95	6	4	15

Tab. 1.4 Vybavenost obcí (počet zařízení k 31. 12. 2006)

	Kanalizace s napojením na ČOV (ano=1, ne=0)	Plynofikace (ano=1, ne=0)	Kultura		Sport	
			veřejná knihovna	sakrální stavba	tělo- cvična	stadion, hřiště
ORP Vysoké Mýto	6	33	37	33	23	48
v tom obce:						
Běstovice	0	1	1	1	-	1
Bošín	0	0	-	1	-	-
Bučina	1	1	1	2	-	-
České Heřmanice	0	1	1	1	1	3
Dobříkov	0	1	1	1	1	3
Džbánov	0	1	1	-	1	1
Hrušová	1	1	-	-	1	1
Choceň	1	1	4	3	2	5
Javorník	0	1	1	-	-	1
Koldín	0	1	1	1	-	-
Kosořín	0	1	-	-	-	-
Leština	0	0	-	3	-	-
Libecina	0	1	1	-	-	1
Mostek	0	1	-	-	-	2
Nasavrky	0	0	1	-	-	1
Nové Hrady	0	1	1	1	-	1
Oucmanice	0	1	1	1	-	1
Plchovice	0	0	1	-	-	1
Podlesí	0	1	1	-	-	2
Pustina	0	1	1	-	-	-
Radhošť	0	1	-	1	1	1
Řepníky	0	1	-	1	-	1
Seč	0	1	1	-	-	-
Skofenice	0	1	1	1	1	-
Slatina	0	1	1	1	-	-
Sruby	0	1	1	1	1	1
Stradouň	0	1	-	-	-	1
Sudslava	0	1	1	1	-	1
Svatý Jiří	0	1	1	1	-	-
Tisová	0	1	1	1	1	1
Týništěko	0	1	1	-	-	-
Újezd u Chocně	0	0	1	1	-	1
Vinary	0	1	1	-	1	1
Vraclav	1	1	2	2	2	2
Vračovice-Orlov	0	0	1	1	2	1
Vysoké Mýto	1	1	2	5	8	9
Zádolí	0	1	1	-	-	-
Zálší	0	1	1	-	-	1
Zámorsk	1	1	1	1	-	1
Zářecká Lhota	0	0	1	-	-	2

Tab. 1.4 Vybavenost obcí (počet zařízení k 31. 12. 2006)

dokončení

	Školství ¹⁾		Zdravotnictví ²⁾		
	mateřská škola	základní škola	ordinace praktického lékaře		
			pro dospělé	pro děti	stomatologa
ORP Vysoké Mýto	21	15	15	7	13
v tom obce:					
Běstovice	-	-	-	-	-
Bošín	-	-	-	-	-
Bučina	-	-	-	-	-
České Heřmanice	1	1	-	-	-
Dobříkov	1	1	-	-	-
Džbánov	-	-	-	-	-
Hrušová	-	-	-	-	-
Choceň	4	2	5	2	6
Javorník	-	-	-	-	-
Koldín	1	-	-	-	-
Kosořín	-	-	-	-	-
Leština	-	-	-	-	-
Libecina	-	-	-	-	-
Mostek	-	-	-	-	-
Nasavrky	-	-	-	-	-
Nové Hrady	1	1	1	1	1
Oucmanice	-	-	-	-	-
Plchovice	-	-	-	-	-
Podlesí	-	-	-	-	-
Pustina	-	-	-	-	-
Radhošť	-	-	-	-	-
Řepníky	1	1	-	-	-
Seč	-	-	-	-	-
Skořenice	1	1	-	-	-
Slatina	-	-	-	-	-
Srubby	1	1	-	-	-
Stradouň	1	-	-	-	-
Sudslava	1	-	-	-	-
Svatý Jiří	-	-	-	-	-
Tisová	1	1	-	-	-
Týništěko	-	-	-	-	-
Újezd u Chocně	-	-	-	-	-
Vinary	-	-	-	-	-
Vraclav	1	1	-	-	-
Vračovice-Orlov	-	-	-	-	-
Vysoké Mýto	4	3	9	4	6
Zádolí	-	-	-	-	-
Zálší	1	1	-	-	-
Zámorsk	1	1	-	-	-
Zářecká Lhota	-	-	-	-	-

¹⁾ školní rok 2005/2006

²⁾ včetně detašovaných pracovišť

Tab. 1.5 Bilance obyvatel v roce 2006

	Živě narození	Zemřelí	Přistě-hovalí	Vystě-hovalí	Přírůstek (úbytek)			Stav k 31. 12.	Sňatky	Rozvody
					přiro-zený	stěho-váním	celkový			
ORP Vysoké Mýto	347	323	¹⁾ 501	¹⁾ 439	24	62	86	32 234	166	88
v tom obce:										
Běstovice	1	2	11	14	-1	-3	-4	417	1	-
Bošín	-	2	8	7	-2	1	-1	85	-	1
Bučina	1	-	10	9	1	1	2	205	1	-
České Heřmanice	3	3	9	11	-	-2	-2	524	3	1
Dobříkov	2	6	14	6	-4	8	4	453	5	1
Džbánov	7	2	16	12	5	4	9	320	2	2
Hrušová	3	4	7	20	-1	-13	-14	337	-	2
Choceň	91	97	183	165	-6	18	12	8 965	43	25
Javorník	1	1	6	1	-	5	5	259	3	-
Koldín	3	2	2	3	1	-1	-	309	2	-
Kosořín	1	1	4	1	-	3	3	137	-	-
Leština	5	8	12	10	-3	2	-1	312	2	-
Libecina	-	2	-	3	-2	-3	-5	158	-	1
Mostek	1	2	7	8	-1	-1	-2	244	1	-
Nasavrky	1	-	2	2	1	-	1	133	2	-
Nové Hrady	1	1	9	13	-	-4	-4	289	-	-
Oucmanice	1	1	4	5	-	-1	-1	220	2	-
Plchovice	3	-	4	1	3	3	6	81	1	-
Podlesí	5	1	11	10	4	1	5	250	-	1
Pustina	1	1	5	8	-	-3	-3	66	-	-
Radhošť	-	1	3	2	-1	1	-	168	2	-
Řepníky	4	5	16	15	-1	1	-	423	2	1
Seč	1	3	4	1	-2	3	1	145	1	2
Skořenice	6	3	17	12	3	5	8	422	5	2
Slatina	1	3	16	14	-2	2	-	396	-	4
Srubby	5	4	8	12	1	-4	-3	547	3	-
Stradouň	4	1	10	3	3	7	10	182	-	1
Sudslava	2	1	7	6	1	1	2	186	2	-
Svatý Jiří	1	1	8	3	-	5	5	309	1	-
Tisová	7	7	13	15	-	-2	-2	515	3	1
Týništěko	-	-	4	6	-	-2	-2	158	2	1
Újezd u Chocně	1	3	8	6	-2	2	-	285	2	-
Vínary	1	1	1	7	-	-6	-6	102	-	-
Vraclav	11	15	18	12	-4	6	2	749	8	2
Vračovice-Orlov	5	2	11	-	3	11	14	179	-	-
Vysoké Mýto	148	120	297	277	28	20	48	12 480	59	34
Zádolí	2	2	3	2	-	1	1	91	1	-
Zálší	-	4	6	6	-4	-	-4	235	1	-
Zámorsk	9	9	21	22	-	-1	-1	724	5	6
Zářecká Lhota	8	2	2	5	6	-3	3	174	1	-

¹⁾ stěhování přes hranice správního obvodu

ORP VYSOKÉ MÝTO
Tab. 1.6 Počet obyvatel podle věkových skupin k 31. 12. 2006

	Celkem	v tom ve věku									Index stáří ¹⁾
		0 - 14 let			15 - 64 let			65 a více let			
		celkem	muži	ženy	celkem	muži	ženy	celkem	muži	ženy	
ORP Vysoké Mýto	32 234	5 145	2 624	2 521	22 339	11 301	11 038	4 750	1 835	2 915	92,3
v tom obce:											
Běstovice	417	70	34	36	299	154	145	48	19	29	68,6
Bošín	85	17	8	9	59	29	30	9	5	4	52,9
Bučina	205	40	19	21	133	66	67	32	12	20	80,0
České Heřmanice	524	84	44	40	368	188	180	72	30	42	85,7
Dobříkov	453	79	46	33	306	155	151	68	31	37	86,1
Džbánov	320	42	16	26	222	115	107	56	23	33	133,3
Hrušová	337	45	20	25	251	132	119	41	15	26	91,1
Choceň	8 965	1 350	689	661	6 170	3 122	3 048	1 445	556	889	107,0
Javorník	259	42	24	18	180	99	81	37	8	29	88,1
Koldín	309	42	20	22	213	102	111	54	19	35	128,6
Kosořín	137	28	16	12	88	45	43	21	9	12	75,0
Leština	312	50	23	27	210	107	103	52	19	33	104,0
Libecina	158	19	13	6	108	55	53	31	13	18	163,2
Mostek	244	39	21	18	184	92	92	21	5	16	53,8
Nasavrky	133	18	8	10	95	53	42	20	5	15	111,1
Nové Hrady	289	42	26	16	195	116	79	52	21	31	123,8
Oucmanice	220	34	18	16	165	83	82	21	8	13	61,8
Plchovice	81	16	9	7	45	26	19	20	9	11	125,0
Podlesí	250	43	21	22	176	92	84	31	13	18	72,1
Pustina	66	10	5	5	46	23	23	10	3	7	100,0
Radhošť	168	19	3	16	112	61	51	37	15	22	194,7
Řepníky	423	74	38	36	285	149	136	64	23	41	86,5
Seč	145	25	14	11	98	53	45	22	9	13	88,0
Skořenice	422	78	42	36	285	159	126	59	18	41	75,6
Slatina	396	66	25	41	283	144	139	47	19	28	71,2
Srubby	547	75	38	37	386	204	182	86	34	52	114,7
Stradouň	182	28	19	9	133	69	64	21	5	16	75,0
Sudslava	186	46	18	28	110	56	54	30	14	16	65,2
Svatý Jiří	309	42	20	22	230	120	110	37	13	24	88,1
Tisová	515	66	35	31	367	192	175	82	32	50	124,2
Týniště	158	26	14	12	112	58	54	20	10	10	76,9
Újezd u Chocně	285	33	15	18	212	110	102	40	11	29	121,2
Vinary	102	9	4	5	73	36	37	20	6	14	222,2
Vraclav	749	127	58	69	503	262	241	119	48	71	93,7
Vračovice-Orlov	179	32	20	12	118	64	54	29	10	19	90,6
Vysoké Mýto	12 480	2 096	1 080	1 016	8 664	4 258	4 406	1 720	668	1 052	82,1
Zádolí	91	14	9	5	60	30	30	17	9	8	121,4
Zalší	235	33	18	15	173	93	80	29	12	17	87,9
Zámorsk	724	123	61	62	503	270	233	98	41	57	79,7
Zářecká Lhota	174	23	13	10	119	59	60	32	15	17	139,1

¹⁾ počet osob ve věku 65 a více let na 100 dětí do 14 let

Tab. 1.7 Nezaměstnanost k 31. 12. 2006
 (podle MPSV)

	Ekonomicky aktivní ¹⁾	Uchazeči o zaměstnání neumístění celkem	z toho v %				Volná pracovní místa celkem	Počet uchazečů na 1 volné pracovní místo	Míra nezaměstnanosti ²⁾	
			dosažitelní	ženy	absolventi škol	občané se zdravotním postižením			k 31. 12. 2005	k 31. 12. 2006
ORP Vysoké Mýto	16 137	1 036	94,1	54,0	6,9	17,8	687	1,5	7,5	6,0
v tom obce:										
Běstovice	218	9	100,0	55,6	11,1	11,1	2	4,5	4,6	4,1
Bošín	36	7	100,0	71,4	-	28,6	-	x	19,4	19,4
Bučina	108	6	100,0	66,7	-	-	20	0,3	6,5	5,6
České Heřmanice	243	14	100,0	50,0	-	35,7	1	14,0	6,2	5,8
Dobříkov	217	7	100,0	42,9	14,3	-	-	x	3,2	3,2
Džbánov	153	11	90,9	63,6	9,1	36,4	-	x	9,2	6,5
Hrušová	164	12	83,3	58,3	8,3	8,3	2	6,0	7,9	6,1
Choceň	4 599	291	90,7	52,6	7,2	15,5	236	1,2	6,4	5,7
Javorník	114	8	87,5	50,0	-	25,0	-	x	11,4	6,1
Koldín	155	7	85,7	71,4	28,6	28,6	-	x	7,1	3,9
Kosořín	63	3	100,0	66,7	-	-	-	x	4,8	4,8
Leština	153	-	-	-	-	-	-	-	1,3	-
Libecina	80	6	100,0	50,0	-	50,0	-	x	7,5	7,5
Mostek	130	5	100,0	80,0	20,0	20,0	-	x	6,9	3,8
Nasavrky	72	3	100,0	-	-	33,3	-	x	5,6	4,2
Nové Hrady	127	-	-	-	-	-	2	-	2,4	-
Oucmanice	100	5	100,0	80,0	-	-	-	x	8,0	5,0
Píchovice	30	1	100,0	-	-	-	-	x	3,3	3,3
Podlesí	129	5	100,0	60,0	-	-	-	x	2,3	3,9
Pustina	36	1	100,0	-	-	-	-	x	2,8	2,8
Radhošť	75	8	100,0	50,0	-	62,5	-	x	12,0	10,7
Řepníky	190	1	100,0	100,0	-	100,0	-	x	2,6	0,5
Seč	59	6	83,3	50,0	16,7	33,3	-	x	13,6	8,5
Skořenice	230	12	100,0	83,3	16,7	-	8	1,5	6,1	5,2
Slatina	193	13	84,6	53,8	7,7	7,7	-	x	8,3	5,7
Srubby	283	18	94,4	66,7	5,6	22,2	-	x	4,9	6,0
Stradouň	88	-	-	-	-	-	-	-	3,4	-
Sudslava	75	3	100,0	100,0	-	66,7	1	3,0	6,7	4,0
Svatý Jiří	169	12	100,0	50,0	8,3	8,3	-	x	6,5	7,1
Tisová	241	12	83,3	41,7	8,3	16,7	-	x	5,4	4,1
Týništěk	76	2	100,0	50,0	-	-	-	x	5,3	2,6
Újezd u Chocně	143	14	92,9	64,3	14,3	28,6	1	14,0	11,9	9,1
Vinary	62	-	-	-	-	-	-	-	3,2	-
Vraclav	375	32	93,8	40,6	3,1	18,8	3	10,7	10,4	8,0
Vračovice-Orlov	69	4	75,0	50,0	-	-	20	0,2	5,8	4,3
Vysoké Mýto	6 296	449	96,7	53,5	6,2	17,1	381	1,2	8,9	6,9
Zádolí	45	4	100,0	100,0	-	50,0	-	x	8,9	8,9
Zálší	123	11	100,0	45,5	9,1	27,3	3	3,7	8,1	8,9
Zámorsk	348	31	87,1	48,4	16,1	19,4	7	4,4	8,0	7,8
Zářecká Lhota	70	3	100,0	100,0	-	33,3	-	x	8,6	4,3

¹⁾ podle Sčítání lidu, domů a bytů k 1. 3. 2001

²⁾ míra nezaměstnanosti je vypočtena jako podíl dosažitelných uchazečů o zaměstnání a obyvatel ekonomicky aktivních (podle sčítání lidu, domů a bytů k 1. 3. 2001)

ORP VYSOKÉ MÝTO

Tab. 1.8 Ekonomické subjekty se sídlem na území obcí k 31. 12. 2006

	Ekonomické subjekty celkem	podle právní formy					podle vybraných odvětví			
		fyzické osoby	z toho		právnícké osoby	z toho obchodní společnosti	zemědělství, lesnictví	průmysl	stavebnictví	obchod
			živnostníci ¹⁾	samostatně hospodařící rolníci ²⁾						
ORP Vysoké Mýto	6 620	5 458	4 656	437	1 162	436	574	995	699	1 814
v tom obce:										
Běstovice	93	84	71	11	9	6	10	16	12	30
Bošín	26	22	15	7	4	-	8	3	3	8
Bučina	45	33	19	9	12	5	12	8	2	6
České Heřmanice	105	96	73	13	9	-	14	10	9	33
Dobříkov	72	66	54	7	6	-	9	16	7	16
Džbánov	71	62	49	11	9	3	17	10	6	18
Hrušová	72	62	50	8	10	3	9	11	6	12
Choceň	1 882	1 515	1 332	59	367	148	73	293	210	491
Javorník	41	37	28	6	4	-	8	5	4	12
Koldín	74	64	41	21	10	4	23	8	7	15
Kosořín	25	24	22	1	1	-	1	3	2	9
Leština	49	37	30	5	12	2	9	7	8	11
Libecina	25	20	19	1	5	1	4	4	4	4
Mostek	55	46	34	11	9	1	17	5	3	14
Nasavrky	25	22	15	7	3	-	7	3	3	8
Nové Hrady	70	52	42	7	18	3	10	7	12	10
Oucmanice	48	46	33	12	2	-	12	9	2	13
Plchovice	21	16	14	2	5	-	4	1	4	7
Podlesí	39	36	30	5	3	-	5	7	3	5
Pustina	14	9	8	1	5	1	4	1	-	4
Radhošť	36	29	18	11	7	2	12	2	4	7
Řepníky	50	39	33	5	11	1	9	9	7	8
Seč	31	28	18	5	3	1	6	4	1	11
Skořenice	88	79	66	10	9	2	16	17	12	22
Slatina	82	75	54	17	7	3	20	20	3	23
Sruby	99	85	67	16	14	5	20	21	5	28
Stradouň	24	20	16	3	4	1	3	4	2	8
Sudslava	31	23	15	6	8	1	9	4	2	7
Svatý Jiří	56	50	42	4	6	2	6	10	5	18
Tisová	89	74	64	7	15	5	10	14	6	22
Týništětko	31	27	23	4	4	2	5	9	1	7
Újezd u Chocně	37	33	31	2	4	1	7	10	12	3
Vínary	19	17	12	4	2	-	5	4	3	3
Vraclav	140	111	94	11	29	7	16	23	13	36
Vračovice-Orlov	37	29	27	1	8	3	1	7	6	11
Vysoké Mýto	2 691	2 210	1 950	105	481	211	138	360	286	835
Zádolí	11	9	4	4	2	-	5	1	1	1
Zálší	62	43	34	9	19	4	16	12	6	11
Zámorsk	119	97	83	6	22	6	10	24	13	20
Zářecká Lhota	35	31	26	3	4	2	4	13	4	7

¹⁾ soukromí podnikatelé podnikající podle živnostenského zákona zapsaní i nezapsaní do obchodního rejstříku

²⁾ včetně zemědělských podnikatelů

Tab. 1.9 Bytová výstavba v letech 2001 - 2006

	Dokončené byty							
	v letech 2001 - 2003				v letech 2004 - 2006			
	celkem	z toho			celkem	z toho		
		v nových rodinných domech	v nových bytových domech	v nástav- bách, vestavbách, přístavbách		v nových rodinných domech	v nových bytových domech	v nástav- bách, vestavbách, přístavbách
ORP Vysoké Mýto	312	120	106	67	199	113	25	34
v tom obce:								
Běstovice	4	2	-	2	5	3	-	1
Bošín	-	-	-	-	1	1	-	-
Bučina	1	1	-	-	-	-	-	-
České Heřmanice	4	1	-	3	1	-	-	1
Dobříkov	2	1	-	1	3	2	-	1
Džbánov	4	4	-	-	2	2	-	-
Hrušová	4	3	-	1	3	3	-	-
Choceň	82	25	42	15	42	30	-	11
Javorník	1	1	-	-	-	-	-	-
Koldín	-	-	-	-	2	1	-	1
Kosořín	-	-	-	-	-	-	-	-
Leština	2	1	-	1	1	-	-	1
Libecina	-	-	-	-	-	-	-	-
Mostek	4	-	-	-	1	-	-	1
Nasavrky	-	-	-	-	-	-	-	-
Nové Hrady	-	-	-	-	1	1	-	-
Oucmanice	1	-	-	1	2	1	-	1
Plchovice	-	-	-	-	-	-	-	-
Podlesí	2	2	-	-	3	1	-	2
Pustina	-	-	-	-	1	1	-	-
Radhošť	-	-	-	-	-	-	-	-
Řepniky	2	-	-	2	1	1	-	-
Seč	7	7	-	-	1	-	-	1
Skořenice	-	-	-	-	2	1	-	1
Slatina	2	2	-	-	5	4	-	1
Sruby	5	2	-	3	2	1	-	-
Stradouň	1	-	-	-	4	-	-	-
Sudslava	-	-	-	-	-	-	-	-
Svatý Jiří	-	-	-	-	-	-	-	-
Tisová	13	4	8	1	1	1	-	-
Týništěko	1	-	-	1	-	-	-	-
Újezd u Chocně	2	-	-	2	-	-	-	-
Vinary	-	-	-	-	-	-	-	-
Vraclav	5	3	-	2	2	2	-	-
Vračovice-Orlov	-	-	-	-	-	-	-	-
Vysoké Mýto	126	36	56	31	104	50	25	9
Zádolí	-	-	-	-	-	-	-	-
Zálší	-	-	-	-	-	-	-	-
Zámorsk	36	25	-	-	9	7	-	2
Zářecká Lhota	1	-	-	1	-	-	-	-

ORP VYSOKÉ MÝTO

Tab. 1.10 Kandidáti a zvolení zastupitelé obcí a městských obvodů podle pohlaví a věku v roce 2006

	Kandidáti						Zvolení zastupitelé					
	celkem	v tom ve věku			průměrný věk	podíl žen v %	celkem	v tom ve věku			průměrný věk	podíl žen v %
		18 - 29	30 - 49	50 a více				18 - 29	30 - 49	50 a více		
ORP Vysoké Mýto	675	65	379	231	44,4	27,9	315	24	194	97	43,5	25,1
v tom obce:												
Běstovice	9	-	6	3	42,8	22,2	7	-	4	3	45,9	14,3
Bošín	5	2	3	-	33,4	40,0	5	2	3	-	33,4	40,0
Bučina	9	1	5	3	42,9	22,2	7	1	3	3	45,4	14,3
České Heřmanice	21	1	16	4	41,6	33,3	7	1	3	3	43,3	14,3
Dobříkov	12	1	9	2	40,8	25,0	7	-	5	2	44,0	14,3
Džbánov	7	1	3	3	49,1	14,3	7	1	3	3	49,1	14,3
Hrušová	8	-	6	2	44,3	37,5	6	-	5	1	41,5	16,7
Choceň	118	18	44	56	47,4	30,5	21	1	10	10	48,6	14,3
Javorník	8	-	7	1	36,5	25,0	7	-	6	1	36,9	14,3
Koldín	9	-	9	-	41,2	44,4	7	-	7	-	41,3	57,1
Kosořín	6	-	2	4	50,0	33,3	5	-	1	4	53,6	20,0
Leština	10	2	6	2	38,6	10,0	9	1	6	2	40,6	11,1
Libecina	7	2	1	4	50,6	14,3	7	2	1	4	50,6	14,3
Mostek	7	-	6	1	42,6	14,3	7	-	6	1	42,6	14,3
Nasavrky	9	1	7	1	40,3	44,4	5	1	4	-	38,0	20,0
Nové Hrady	10	3	6	1	35,2	40,0	9	2	6	1	36,3	44,4
Oucmanice	11	2	6	3	41,7	27,3	7	1	4	2	42,6	42,9
Plichovice	11	3	7	1	37,2	36,4	7	2	4	1	37,0	28,6
Podlesí	7	-	7	-	36,4	28,6	7	-	7	-	36,4	28,6
Pustina	8	-	2	6	53,6	75,0	7	-	2	5	52,9	71,4
Radhošť	15	-	8	7	48,3	46,7	7	-	2	5	52,9	28,6
Řepníky	7	1	5	1	40,3	28,6	5	1	3	1	39,8	40,0
Seč	7	-	5	2	43,1	14,3	7	-	5	2	43,1	14,3
Skořenice	11	1	7	3	41,1	18,2	9	1	6	2	39,8	22,2
Slatina	9	2	4	3	43,6	11,1	7	-	4	3	48,4	14,3
Srubby	16	1	8	7	44,1	6,3	7	-	3	4	48,4	-
Stradouň	9	1	8	-	33,7	44,4	7	1	6	-	33,9	42,9
Sudslava	7	-	7	-	39,1	28,6	7	-	7	-	39,1	28,6
Svatý Jiří	15	1	11	3	40,9	33,3	7	-	5	2	43,3	14,3
Tisová	15	1	8	6	46,1	13,3	7	-	5	2	44,3	14,3
Týništěko	8	1	7	-	38,4	-	7	1	6	-	37,0	-
Újezd u Chocně	5	-	2	3	47,8	40,0	5	-	2	3	47,8	40,0
Vinary	6	1	3	2	43,7	33,3	5	1	2	2	43,8	40,0
Vraclav	30	-	23	7	42,2	20,0	15	-	11	4	42,3	33,3
Vračovice-Orlov	7	-	4	3	48,0	28,6	5	-	2	3	51,2	40,0
Vysoké Mýto	170	11	84	75	47,8	27,6	21	-	11	10	49,0	33,3
Zádolí	10	2	-	8	51,7	-	7	1	-	6	54,7	-
Zálší	12	3	5	4	40,8	41,7	7	2	3	2	41,3	28,6
Zámorsk	15	-	15	-	37,9	26,7	15	-	15	-	37,9	26,7
Zářecká Lhota	9	2	7	-	33,1	33,3	7	1	6	-	35,0	42,9

**Administrativní mapa správního obvodu
Žamberk** (stav k 1.1.2003)



Správní obvod Žamberk

stav k 31. 12. 2006

Počet obyvatel	28 808
v tom podle pohlaví:	
muži	14 314
ženy	14 494
v tom podle věku:	
0 - 14 let	4 639
15 - 64 let	20 395
65 a více let	3 774
v tom podle věku (v %):	
0 - 14 let	16,1
15 - 64 let	70,8
65 a více let	13,1

stav k 31. 12. 2006

Výměra v ha	28 137
Počet obcí	27
Počet částí obcí	49
Počet katastrů	33
Počet obyvatel na km ²	102,4
Podíl městského obyvatelstva (v %)	53,1
Průměrný věk	38,6

stav k 1. 3. 2001 (dle SLDB)

Počet trvale obydlených domů	5 954
z toho rodinné domy	5 360
Počet trvale obydlených bytů	10 015
Počet domácností	11 027

ORP ŽAMBERK
Tab. 1.1 Základní charakteristika obcí k 31. 12. 2006

	Výměra v ha	Počet částí obce	Počet katastrů	Počet obyvatel			Počet obyvatel na km ²	Průměrný věk
				celkem	muži	ženy		
ORP Žamberk	28 137	49	33	28 808	14 314	14 494	102,4	38,6
v tom obce:								
Bystřec	1 813	1	1	1 094	545	549	60,3	37,7
Česká Rybná	808	1	1	377	190	187	46,6	39,7
České Petrovice	627	1	1	150	72	78	23,9	39,6
Dlouhoňovice	390	1	1	777	372	405	199,2	36,1
Hejnice	483	2	1	209	105	104	43,3	39,4
Helvíkovice	1 073	2	1	435	222	213	40,5	38,8
Jablonné nad Orlicí	438	1	1	3 099	1 490	1 609	707,8	38,8
Jamně nad Orlicí	1 059	1	1	716	362	354	67,6	38,2
Kameničná	585	1	1	350	160	190	59,8	37,4
Kláštelec nad Orlicí	1 791	5	1	909	472	437	50,7	37,3
Kunvald	2 930	6	1	1 009	511	498	34,4	39,4
Letohrad	2 355	4	4	6 190	3 033	3 157	262,9	38,9
Líšnice	1 150	1	1	761	385	376	66,2	38,0
Lukavice	1 100	1	1	1 128	571	557	102,5	36,8
Mistrovice	461	1	1	579	296	283	125,5	38,3
Nekoř	1 095	3	1	861	429	432	78,6	38,9
Orličky	865	1	1	284	145	139	32,8	38,0
Pastviny	835	1	1	342	161	181	40,9	39,6
Písečná	883	1	1	482	251	231	54,6	36,1
Sobkovice	366	1	1	230	113	117	62,9	38,8
Studené	542	2	1	157	76	81	29,0	39,1
Šedivec	388	1	1	218	113	105	56,1	37,7
Těchonín	1 901	3	2	612	324	288	32,2	41,0
Verměřovice	599	1	1	711	356	355	118,8	36,8
Záchlumí	1 353	3	3	812	438	374	60,0	39,7
Žamberk	1 691	1	1	6 021	2 936	3 085	356,1	39,0
Žampach	556	2	1	295	186	109	53,1	37,9

Tab. 1.2 Číselník obcí, správních obvodů ORP, POU a okresů k 31. 12. 2006

	Kód obce	Pověřený obecní úřad (POU)	Kód POU	Správní obvod (ORP)	Kód ORP	Okres	Kód okresu	Mikroregion (dle Úřadu práce)
ORP Žamberk	x	x	x	x	x	x	x	x
v tom obce:								
Bystřec	579971	Jablonné n. O.	53151	Žamberk	5315	Ústí nad Orlicí	CZ0534	Jablonné n. O.
Česká Rybná	580023	Žamberk	53153	Žamberk	5315	Ústí nad Orlicí	CZ0534	Žamberk
České Petrovice	580066	Žamberk	53153	Žamberk	5315	Ústí nad Orlicí	CZ0534	Žamberk
Dlouhoňovice	548031	Žamberk	53153	Žamberk	5315	Ústí nad Orlicí	CZ0534	Žamberk
Hejnice	580228	Žamberk	53153	Žamberk	5315	Ústí nad Orlicí	CZ0534	Žamberk
Helvíkovice	548049	Žamberk	53153	Žamberk	5315	Ústí nad Orlicí	CZ0534	Žamberk
Jablonné nad Orlicí	580376	Jablonné n. O.	53151	Žamberk	5315	Ústí nad Orlicí	CZ0534	Jablonné n. O.
Jamně nad Orlicí	580392	Jablonné n. O.	53151	Žamberk	5315	Ústí nad Orlicí	CZ0534	Jablonné n. O.
Kameničná	580422	Žamberk	53153	Žamberk	5315	Ústí nad Orlicí	CZ0534	Žamberk
Kláštevec nad Orlicí	580431	Žamberk	53153	Žamberk	5315	Ústí nad Orlicí	CZ0534	Žamberk
Kunvald	580503	Žamberk	53153	Žamberk	5315	Ústí nad Orlicí	CZ0534	Žamberk
Letohrad	580538	Letohrad	53152	Žamberk	5315	Ústí nad Orlicí	CZ0534	Letohrad
Líšnice	580589	Žamberk	53153	Žamberk	5315	Ústí nad Orlicí	CZ0534	Žamberk
Lukavice	580627	Žamberk	53153	Žamberk	5315	Ústí nad Orlicí	CZ0534	Letohrad
Mistrovice	580643	Jablonné n. O.	53151	Žamberk	5315	Ústí nad Orlicí	CZ0534	Jablonné n. O.
Nekoř	580686	Letohrad	53152	Žamberk	5315	Ústí nad Orlicí	CZ0534	Letohrad
Orličky	580724	Jablonné n. O.	53151	Žamberk	5315	Ústí nad Orlicí	CZ0534	Jablonné n. O.
Pastviny	580759	Žamberk	53153	Žamberk	5315	Ústí nad Orlicí	CZ0534	Žamberk
Písečná	580775	Letohrad	53152	Žamberk	5315	Ústí nad Orlicí	CZ0534	Letohrad
Sobkovice	547964	Jablonné n. O.	53151	Žamberk	5315	Ústí nad Orlicí	CZ0534	Jablonné n. O.
Studené	580996	Jablonné n. O.	53151	Žamberk	5315	Ústí nad Orlicí	CZ0534	Letohrad
Šedivec	581038	Letohrad	53152	Žamberk	5315	Ústí nad Orlicí	CZ0534	Letohrad
Těchonín	581054	Jablonné n. O.	53151	Žamberk	5315	Ústí nad Orlicí	CZ0534	Králíky
Verměřovice	581119	Jablonné n. O.	53151	Žamberk	5315	Ústí nad Orlicí	CZ0534	Letohrad
Záchlumí	581208	Žamberk	53153	Žamberk	5315	Ústí nad Orlicí	CZ0534	Žamberk
Žamberk	581259	Žamberk	53153	Žamberk	5315	Ústí nad Orlicí	CZ0534	Žamberk
Žampach	581267	Letohrad	53152	Žamberk	5315	Ústí nad Orlicí	CZ0534	Letohrad

Tab. 1.3 Struktura pozemků podle druhu k 31. 12. 2006

v ha

	Výměra celkem	v tom							
		zemědělská půda	z toho			lesní půda	vodní plochy	zastavěné plochy	ostatní plochy
			orná půda	zahrady, sady	trvalé travní porosty				
ORP Žamberk	28 137	16 933	9 492	964	6 476	8 703	309	373	1 820
v tom obce:									
Bystřec	1 813	1 247	864	49	335	413	6	15	133
Česká Rybná	808	507	216	31	260	259	1	7	35
České Petrovice	627	401	154	11	237	170	0	5	50
Dlouhoňovice	390	187	23	17	147	156	4	8	35
Hejnice	483	327	115	18	195	131	0	4	20
Helvíkovice	1 073	719	457	22	240	252	18	11	72
Jablonné nad Orlicí	438	197	67	47	83	131	9	21	81
Jamně nad Orlicí	1 059	632	401	31	200	349	5	10	62
Kameničná	585	460	330	32	98	97	1	7	20
Kláštevec nad Orlicí	1 791	1 003	519	46	437	625	31	17	115
Kunvald	2 930	1 969	1 179	70	720	800	21	23	117
Letohrad	2 355	1 313	791	120	402	776	19	59	188
Líšnice	1 150	850	552	46	251	219	13	13	53
Lukavice	1 100	842	525	44	272	177	7	14	60
Mistrovice	461	332	175	28	129	78	2	7	42
Nekoř	1 095	751	429	57	265	218	31	13	81
Orličky	865	430	229	12	189	389	1	5	39
Pastviny	835	449	240	22	187	253	60	8	65
Písečná	883	601	289	29	283	231	11	8	33
Sobkovice	366	228	114	16	98	112	4	4	18
Studené	542	177	108	16	53	347	1	3	14
Šedivec	388	255	209	11	35	109	1	3	20
Těchonín	1 901	580	131	16	433	1 218	7	19	78
Verměřovice	599	457	279	27	151	86	9	8	40
Záchlumí	1 353	694	402	33	259	522	19	15	104
Žamberk	1 691	1 025	536	87	403	357	29	62	218
Žampach	556	299	159	24	116	226	0	4	26

Tab. 1.4 Vybavenost obcí (počet zařízení k 31. 12. 2006)

	Kanalizace s napojením na ČOV (ano=1, ne=0)	Plynofikace (ano=1, ne=0)	Kultura		Sport	
			veřejná knihovna	sakrální stavba	tělo- cvična	stadion, hřiště
ORP Žamberk	12	13	30	36	29	53
v tom obce:						
Bystřec	0	1	1	1	1	2
Česká Rybná	0	0	1	-	1	2
České Petrovice	0	0	1	1	1	1
Dlouhoňovice	1	1	1	-	1	3
Hejnice	0	0	1	1	-	-
Helvíkovice	0	0	1	1	-	1
Jablonné nad Orlicí	1	1	1	1	1	5
Jamně nad Orlicí	1	1	1	1	1	2
Kameničná	0	0	1	1	2	1
Kláštevec nad Orlicí	1	0	1	1	1	2
Kunvald	1	0	1	3	1	2
Letohrad	1	1	3	4	5	8
Líšnice	0	0	1	1	1	1
Lukavice	0	1	1	1	2	4
Mistrovice	1	1	1	1	1	2
Nekoř	0	0	1	3	1	1
Orličky	0	0	1	1	1	-
Pastviny	1	0	1	-	-	1
Písečná	1	0	1	1	1	2
Sobkovice	0	1	1	1	-	1
Studené	0	0	1	2	-	-
Šedivec	0	1	-	1	-	-
Těchonín	1	1	1	2	1	2
Verměřovice	0	1	1	1	1	1
Záchlumí	1	0	3	-	1	2
Žamberk	1	1	1	6	4	6
Žampach	0	1	1	-	-	1

Tab. 1.4 Vybavenost obcí (počet zařízení k 31. 12. 2006)

dokončení

	Školství ¹⁾		Zdravotnictví ²⁾		
	mateřská škola	základní škola	ordinace praktického lékaře		
			pro dospělé	pro děti	stomatologa
ORP Žamberk	22	19	12	8	13
v tom obce:					
Bystřec	1	1	1	1	1
Česká Rybná	-	1	-	-	-
České Petrovice	-	-	-	-	-
Dlouhoňovice	1	-	-	-	-
Hejnice	1	-	-	-	-
Helvíkovice	1	-	-	-	-
Jablonné nad Orlicí	2	1	2	2	2
Jamně nad Orlicí	-	1	-	-	-
Kameničná	1	-	-	-	-
Klášteřec nad Orlicí	1	1	-	-	-
Kunvald	1	1	-	-	-
Letohrad	2	2	4	2	4
Líšnice	1	1	-	-	-
Lukavice	1	1	-	-	-
Mistrovice	1	1	-	-	-
Nekoř	1	1	-	-	-
Orličky	1	1	-	-	-
Pastviny	-	-	-	-	-
Písečná	1	1	-	-	-
Sobkovice	-	-	-	-	-
Studené	-	-	-	-	-
Šedivec	-	-	-	-	-
Těchonín	1	1	-	-	-
Verměřovice	1	1	-	-	-
Záchlumí	1	1	-	-	-
Žamberk	2	2	5	3	6
Žampach	-	-	-	-	-

¹⁾ školní rok 2005/2006

²⁾ včetně detašovaných pracovišť

Tab. 1.5 Bilance obyvatel v roce 2006

	Živě narození	Zemřelí	Přistě-hovalí	Vystě-hovalí	Přírůstek (úbytek)			Stav k 31. 12.	Sňatky	Rozvody
					přiro-zený	stěho-váním	celkový			
ORP Žamberk	315	252	¹⁾ 491	¹⁾ 436	63	55	118	28 808	150	69
v tom obce:										
Bystřec	9	12	20	11	-3	9	6	1 094	7	2
Česká Rybná	4	5	19	19	-1	-	-1	377	3	-
České Petrovice	2	1	6	11	1	-5	-4	150	1	1
Dlouhoňovice	15	5	31	45	10	-14	-4	777	8	-
Hejnice	2	3	8	6	-1	2	1	209	-	1
Helvíkovice	8	4	17	17	4	-	4	435	1	3
Jablonné nad Orlicí	21	27	135	85	-6	50	44	3 099	21	11
Jamně nad Orlicí	17	5	27	24	12	3	15	716	2	3
Kameničná	4	5	5	6	-1	-1	-2	350	-	-
Kláštorec nad Orlicí	8	6	19	37	2	-18	-16	909	4	2
Kunvald	9	13	18	23	-4	-5	-9	1 009	7	2
Letohrad	66	46	121	153	20	-32	-12	6 190	28	12
Líšnice	11	6	19	11	5	8	13	761	3	-
Lukavice	11	7	43	24	4	19	23	1 128	5	2
Mistrovice	6	7	22	17	-1	5	4	579	3	1
Nekoř	9	8	15	7	1	8	9	861	4	1
Orličky	2	-	16	10	2	6	8	284	2	-
Pastviny	2	4	34	6	-2	28	26	342	3	-
Písečná	4	2	24	17	2	7	9	482	1	2
Sobkovice	3	2	3	8	1	-5	-4	230	2	1
Studené	3	-	5	3	3	2	5	157	2	-
Šedivec	2	3	3	4	-1	-1	-2	218	1	-
Těchonín	6	10	21	15	-4	6	2	612	4	1
Verměřovice	10	12	13	28	-2	-15	-17	711	1	1
Záchlumí	4	5	40	29	-1	11	10	812	2	-
Žamberk	73	47	144	166	26	-22	4	6 021	34	23
Žampach	4	7	14	5	-3	9	6	295	1	-

¹⁾ stěhování přes hranice správního obvodu

ORP ŽAMBERK
Tab. 1.6 Počet obyvatel podle věkových skupin k 31. 12. 2006

	Celkem	v tom ve věku									Index stáří ¹⁾
		0 - 14 let			15 - 64 let			65 a více let			
		celkem	muži	ženy	celkem	muži	ženy	celkem	muži	ženy	
ORP Žamberk	28 808	4 639	2 440	2 199	20 395	10 317	10 078	3 774	1 557	2 217	81,4
v tom obce:											
Bystřec	1 094	207	112	95	737	373	364	150	60	90	72,5
Česká Rybná	377	61	34	27	248	128	120	68	28	40	111,5
České Petrovice	150	20	6	14	110	55	55	20	11	9	100,0
Dlouhoňovice	777	116	60	56	585	283	302	76	29	47	65,5
Hejnice	209	22	12	10	161	80	81	26	13	13	118,2
Helvíkovice	435	71	40	31	305	155	150	59	27	32	83,1
Jablonné nad Orlicí	3 099	473	239	234	2 213	1 068	1 145	413	183	230	87,3
Jamně nad Orlicí	716	125	62	63	488	253	235	103	47	56	82,4
Kameničná	350	60	29	31	255	118	137	35	13	22	58,3
Kláštorec nad Orlicí	909	165	90	75	634	334	300	110	48	62	66,7
Kunvald	1 009	150	78	72	722	378	344	137	55	82	91,3
Letohrad	6 190	961	514	447	4 416	2 193	2 223	813	326	487	84,6
Líšnice	761	132	66	66	529	280	249	100	39	61	75,8
Lukavice	1 128	207	103	104	794	408	386	127	60	67	61,4
Mistrovice	579	90	55	35	412	206	206	77	35	42	85,6
Nekoř	861	143	77	66	604	308	296	114	44	70	79,7
Orlíčky	284	51	27	24	189	99	90	44	19	25	86,3
Pastviny	342	60	26	34	230	114	116	52	21	31	86,7
Písečná	482	88	50	38	339	174	165	55	27	28	62,5
Sobkovice	230	48	24	24	150	75	75	32	14	18	66,7
Studené	157	34	16	18	93	47	46	30	13	17	88,2
Šedivec	218	39	22	17	146	76	70	33	15	18	84,6
Těchonín	612	85	46	39	447	241	206	80	37	43	94,1
Verměřovice	711	128	64	64	497	259	238	86	33	53	67,2
Záchlumí	812	94	47	47	618	350	268	100	41	59	106,4
Žamberk	6 021	982	528	454	4 229	2 100	2 129	810	308	502	82,5
Žampach	295	27	13	14	244	162	82	24	11	13	88,9

¹⁾ počet osob ve věku 65 a více let na 100 dětí do 14 let

Tab. 1.7 Nezaměstnanost k 31. 12. 2006
(podle MPSV)

	Ekonomicky aktivní ¹⁾	Uchazeči o zaměstnání neumístění celkem	z toho v %				Volná pracovní místa celkem	Počet uchazečů na 1 volné pracovní místo	Míra nezaměstnanosti ²⁾	
			dosažitelní	ženy	absolventi škol	občané se zdravotním postižením			k 31. 12. 2005	k 31. 12. 2006
ORP Žamberk	14 227	800	92,4	57,4	7,3	26,3	425	1,9	6,7	5,2
v tom obce:										
Bystřec	506	22	100,0	50,0	9,1	9,1	-	x	7,9	4,3
Česká Rybná	157	10	100,0	50,0	-	20,0	1	10,0	10,2	6,4
České Petrovice	70	2	100,0	100,0	-	-	7	0,3	7,1	2,9
Dlouhoňovice	395	20	95,0	65,0	-	50,0	3	6,7	8,4	4,8
Hejnice	102	4	100,0	75,0	-	50,0	-	x	2,9	3,9
Helvíkovice	223	16	100,0	68,8	6,3	18,8	29	0,6	4,9	7,2
Jablonné nad Orlicí	1 570	79	91,1	50,6	2,5	26,6	122	0,6	5,7	4,6
Jamně nad Orlicí	355	12	91,7	50,0	41,7	25,0	5	2,4	3,1	3,1
Kameničná	175	10	90,0	60,0	10,0	30,0	2	5,0	5,7	5,1
Kláštorec nad Orlicí	449	29	93,1	82,8	13,8	17,2	14	2,1	10,5	6,0
Kunvald	505	40	85,0	50,0	5,0	27,5	3	13,3	9,9	6,7
Letohrad	3 070	172	91,3	52,9	7,6	29,7	70	2,5	5,9	5,1
Líšnice	344	16	87,5	56,3	12,5	25,0	-	x	5,2	4,1
Lukavice	510	34	88,2	64,7	2,9	23,5	-	x	7,6	5,9
Mistrovice	284	11	100,0	72,7	18,2	36,4	-	x	5,3	3,9
Nekoř	429	24	91,7	58,3	8,3	16,7	5	4,8	5,1	5,1
Orličky	127	10	100,0	60,0	10,0	20,0	3	3,3	9,4	7,9
Pastviny	134	8	100,0	37,5	-	25,0	-	x	11,9	6,0
Písečná	228	10	80,0	50,0	10,0	30,0	7	1,4	5,3	3,5
Sobkovice	102	8	100,0	75,0	-	50,0	-	x	12,7	7,8
Studené	69	4	100,0	50,0	-	25,0	-	x	10,1	5,8
Šedivec	97	5	100,0	40,0	40,0	-	1	5,0	7,2	5,2
Těchonín	344	21	95,2	61,9	-	38,1	-	x	9,0	5,8
Verměřovice	347	16	93,8	68,8	12,5	43,8	-	x	7,2	4,3
Záchlumí	406	19	84,2	78,9	15,8	36,8	1	19,0	4,4	3,9
Žamberk	3 133	194	93,3	57,2	6,2	21,6	152	1,3	6,8	5,8
Žampach	96	4	100,0	-	-	25,0	-	x	10,4	4,2

¹⁾ podle Sčítání lidu, domů a bytů k 1. 3. 2001

²⁾ míra nezaměstnanosti je vypočtena jako podíl dosažitelných uchazečů o zaměstnání a obyvatel ekonomicky aktivních (podle sčítání lidu, domů a bytů k 1. 3. 2001)

Tab. 1.8 Ekonomické subjekty se sídlem na území obcí k 31. 12. 2006

	Ekonomické subjekty celkem	podle právní formy					podle vybraných odvětví			
		fyzické osoby	z toho		právníkové osoby	z toho obchodní společnosti	zemědělství, lesnictví	průmysl	stavebnictví	obchod
			živnostníci ¹⁾	samostatně hospodařící rolníci ²⁾						
ORP Žamberk	5 943	5 068	4 146	632	875	339	718	858	640	1 550
v tom obce:										
Bystřec	209	190	112	72	19	4	76	29	12	40
Česká Rybná	93	85	69	11	8	2	15	14	19	22
České Petrovice	32	28	14	12	4	-	10	2	3	1
Dlouhoňovice	191	158	138	15	33	10	15	28	25	59
Hejnice	47	41	33	7	6	1	8	11	11	11
Helvíkovice	116	92	53	33	24	10	37	15	12	27
Jablonné nad Orlicí	656	550	500	11	106	52	13	118	62	185
Jamné nad Orlicí	138	123	96	22	15	5	23	38	10	27
Kameničná	81	74	52	22	7	1	25	13	3	13
Kláštevec nad Orlicí	181	152	97	49	29	11	54	24	23	27
Kunvald	233	207	125	73	26	4	83	21	25	44
Letohrad	1 135	942	824	62	193	82	65	149	120	327
Líšnice	149	137	98	36	12	4	42	21	12	34
Lukavice	208	189	157	28	19	8	33	32	37	59
Mistrovice	94	85	73	7	9	2	7	22	14	19
Nekoř	154	130	116	13	24	8	15	30	24	38
Orličky	62	54	42	10	8	-	13	16	4	5
Pastviny	70	61	43	14	9	2	15	5	7	14
Písečná	81	66	60	5	15	5	13	12	6	23
Sobkovice	45	43	35	8	2	-	7	8	7	12
Studené	40	36	30	6	4	-	7	7	3	8
Šedivec	35	32	31	1	3	1	1	1	7	13
Těchonín	106	95	83	9	11	2	14	13	15	27
Verměřovice	108	97	88	4	11	4	7	31	11	17
Záchlumí	134	115	99	12	19	4	15	29	14	37
Žamberk	1 505	1 252	1 056	83	253	117	96	165	153	455
Žampach	40	34	22	7	6	-	9	4	1	6

¹⁾ soukromí podnikatelé podnikající podle živnostenského zákona zapsaní i nezapsaní do obchodního rejstříku

²⁾ včetně zemědělských podnikatelů

Tab. 1.9 Bytová výstavba v letech 2001 - 2006

	Dokončené byty							
	v letech 2001 - 2003				v letech 2004 - 2006			
	celkem	z toho			celkem	z toho		
		v nových rodinných domech	v nových bytových domech	v nástav- bách, vestavbách, přístavbách		v nových rodinných domech	v nových bytových domech	v nástav- bách, vestavbách, přístavbách
ORP Žamberk	244	117	36	57	185	115	25	32
v tom obce:								
Bystřec	5	3	-	1	13	7	-	6
Česká Rybná	1	1	-	-	8	5	-	1
České Petrovice	-	-	-	-	-	-	-	-
Dlouhoňovice	5	4	-	1	10	10	-	-
Hejnice	3	2	-	1	-	-	-	-
Helvíkovice	5	4	-	1	12	8	-	1
Jablonné nad Orlicí	41	11	26	3	19	10	-	8
Jamně nad Orlicí	5	2	-	3	3	2	-	1
Kameničná	2	-	-	2	-	-	-	-
Kláštepec nad Orlicí	4	3	-	1	3	3	-	-
Kunvald	6	2	-	4	1	1	-	-
Letohrad	83	25	-	28	57	20	25	9
Líšnice	7	5	-	2	7	4	-	3
Lukavice	8	7	-	1	11	11	-	-
Mistrovice	6	5	-	1	1	-	-	-
Nekoř	6	4	-	2	5	5	-	-
Orličky	2	2	-	-	-	-	-	-
Pastviny	2	2	-	-	3	2	-	1
Písečná	11	1	10	-	4	4	-	-
Sobkovice	8	6	-	1	-	-	-	-
Studené	-	-	-	-	2	1	-	-
Šedivec	3	1	-	1	1	1	-	-
Těchonín	2	-	-	2	7	6	-	-
Verměřovice	3	3	-	-	8	6	-	2
Záchlumí	-	-	-	-	3	2	-	-
Žamberk	26	24	-	2	5	5	-	-
Žampach	-	-	-	-	2	2	-	-

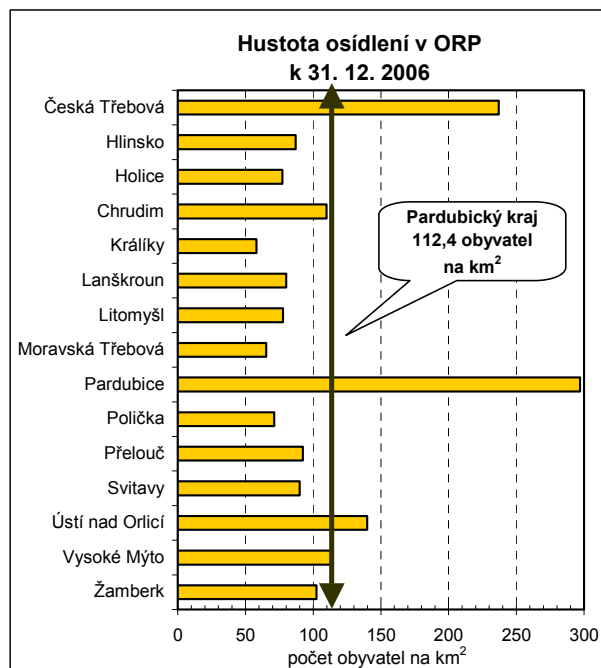
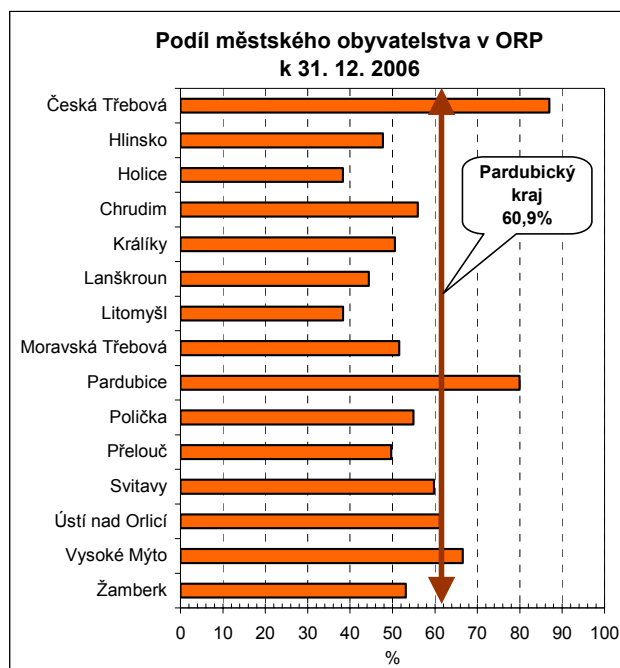
Tab. 1.10 Kandidáti a zvolení zastupitelé obcí a městských obvodů podle pohlaví a věku v roce 2006

	Kandidáti						Zvolení zastupitelé					
	celkem	v tom ve věku			průměrný věk	podíl žen v %	celkem	v tom ve věku			průměrný věk	podíl žen v %
		18 - 29	30 - 49	50 a více				18 - 29	30 - 49	50 a více		
ORP Žamberk	827	95	454	278	44,2	25,4	284	17	179	88	44,5	26,8
v tom obce:												
Bystřec	58	7	33	18	42,1	25,9	15	-	10	5	44,4	40,0
Česká Rybná	15	1	11	3	41,8	33,3	9	-	8	1	40,3	33,3
České Petrovice	14	1	8	5	47,5	28,6	9	1	5	3	47,2	33,3
Dlouhoňovice	10	-	2	8	51,5	20,0	8	-	2	6	49,5	25,0
Hejnice	10	1	6	3	42,0	30,0	7	1	4	2	40,9	14,3
Helvíkovice	19	4	10	5	38,3	26,3	7	1	3	3	44,1	42,9
Jablonné nad Orlicí	72	6	26	40	49,6	18,1	15	-	8	7	50,7	20,0
Jamně nad Orlicí	27	2	20	5	40,9	25,9	9	-	9	-	41,6	22,2
Kameničná	13	2	9	2	41,0	46,2	7	-	6	1	43,7	57,1
Kláštorec nad Orlicí	27	2	10	15	48,7	22,2	9	2	4	3	40,6	22,2
Kunvald	38	5	25	8	41,6	28,9	11	-	9	2	41,0	36,4
Letohrad	134	25	72	37	41,4	20,9	21	1	15	5	42,9	14,3
Líšnice	20	3	14	3	41,0	25,0	15	2	12	1	39,7	26,7
Lukavice	21	-	13	8	47,8	28,6	11	-	8	3	45,3	27,3
Mistrovice	33	3	19	11	42,5	24,2	11	-	6	5	43,9	9,1
Nekoř	27	3	19	5	40,9	18,5	9	-	7	2	43,8	33,3
Orličky	16	1	12	3	43,3	50,0	7	-	6	1	43,1	57,1
Pastviny	10	-	5	5	51,9	20,0	7	-	2	5	55,1	14,3
Písečná	11	2	6	3	43,9	27,3	11	2	6	3	43,9	27,3
Sobkovice	14	-	9	5	44,1	50,0	7	-	3	4	49,3	42,9
Studené	17	3	14	-	37,0	23,5	7	2	5	-	37,4	28,6
Šedivec	9	-	6	3	45,6	22,2	7	-	4	3	47,6	28,6
Těchonín	29	5	14	10	42,9	27,6	11	1	5	5	48,1	36,4
Verměřovice	32	6	18	8	40,9	25,0	11	-	8	3	43,9	27,3
Záchlumí	21	3	13	5	42,8	19,0	15	2	9	4	43,3	20,0
Žamberk	123	8	58	57	49,0	27,6	21	-	13	8	47,3	14,3
Žampach	7	2	2	3	44,1	14,3	7	2	2	3	44,1	14,3

Tab. 2.1 Základní charakteristika správních obvodů k 31. 12. 2006

	Výměra		Počet obcí		Počet částí obce	Počet obyvatel				Počet obyvatel na km ²
	v ha	podíl na výměře kraje v %	celkem	z toho měst		celkem		z toho ženy	podíl městského obyvatelstva v %	
						počet	podíl na obyvatelstvu kraje v %			
Kraj celkem	451 859	100,0	¹⁾ 452	33	995	507 751	100,0	258 534	61,2	112,4
v tom ORP:										
Česká Třebová	7 969	1,8	5	1	10	18 884	3,7	9 621	87,0	237,0
Hlinsko	24 658	5,5	22	1	74	21 488	4,2	10 862	47,7	87,1
Holice	21 364	4,7	14	2	32	16 497	3,2	8 407	49,7	77,2
Chrudim	74 605	16,5	86	7	260	81 988	16,1	41 672	56,0	109,9
Králíky	15 864	3,5	5	1	27	9 216	1,8	4 682	50,6	58,1
Lanškroun	27 517	6,1	22	1	36	22 050	4,3	11 225	44,4	80,1
Litomyšl	33 711	7,5	35	1	62	26 207	5,2	13 331	38,4	77,7
Moravská Třebová	41 729	9,2	33	2	62	27 293	5,4	13 809	51,6	65,4
Pardubice	40 924	9,1	¹⁾ 57	4	119	121 586	23,9	62 558	79,9	297,1
Polička	27 264	6,0	20	2	34	19 419	3,8	9 785	55,0	71,2
Přelouč	25 721	5,7	42	2	69	23 766	4,7	11 990	49,7	92,4
Svitavy	35 159	7,8	28	2	40	31 667	6,2	16 131	59,8	90,1
Ústí nad Orlicí	19 050	4,2	16	2	34	26 648	5,2	13 493	61,2	139,9
Vysoké Mýto	28 186	6,2	40	2	87	32 234	6,3	16 474	66,5	114,4
Žamberk	28 137	6,2	27	3	49	28 808	5,7	14 494	53,1	102,4

¹⁾ včetně obce Hostovice, která se k 20. 10. 2006 (volby do obecních zastupitelstev) připojila k městu Pardubice jako městský obvod Pardubice VIII



VYBRANÉ ÚDAJE ZA SPRÁVNÍ OBVODY
Tab. 2.2 Číselník správních obvodů ORP, pověřených obecních úřadů a okresů k 31. 12. 2006

	Kód ORP	Pověřený obecní úřad (POU)	Kód POU	Okres (kód okresu)
Kraj celkem	x	x	x	x
v tom ORP:				
Česká Třebová	5301	Česká Třebová	53011	Ústí nad Orlicí (CZ0534)
Hlinsko	5302	Hlinsko	53021	Chrudim (CZ0531)
Holice	5303	Holice	53031	Pardubice (CZ0532)
Chrudim	5304	Heřmanův Městec	53041	Chrudim (CZ0531)
		Chrást	53042	Chrudim (CZ0531)
		Chrudim	53043	Chrudim (CZ0531)
		Nasavrky	53044	Chrudim (CZ0531)
		Skuteč	53045	Chrudim (CZ0531)
		Třemošnice	53046	Chrudim (CZ0531)
Králíky	5305	Králíky	53051	Ústí nad Orlicí (CZ0534)
Lanškroun	5306	Lanškroun	53061	Ústí nad Orlicí (CZ0534)
Litomyšl ¹⁾	5307	Litomyšl	53071	Svitavy (CZ0533), Ústí nad Orlicí (CZ0534)
Moravská Třebová	5308	Jevíčko	53081	Svitavy (CZ0533)
		Moravská Třebová	53082	Svitavy (CZ0533)
Pardubice	5309	Lázně Bohdaneč	53091	Pardubice (CZ0532)
		Pardubice	53092	Pardubice (CZ0532)
Polička	5310	Polička	53101	Svitavy (CZ0533)
Přelouč	5311	Chvaletice	53111	Pardubice (CZ0532)
		Přelouč	53112	Pardubice (CZ0532)
Svitavy	5312	Svitavy	53121	Svitavy (CZ0533)
Ústí nad Orlicí	5313	Ústí nad Orlicí	53131	Ústí nad Orlicí (CZ0534)
Vysoké Mýto ¹⁾	5314	Choceň	53141	Ústí nad Orlicí (CZ0534)
		Vysoké Mýto	53142	Ústí nad Orlicí (CZ0534), Chrudim (CZ0531), Pardubice (CZ0532)
Žamberk	5315	Jablonné nad Orlicí	53151	Ústí nad Orlicí (CZ0534)
		Letohrad	53152	Ústí nad Orlicí (CZ0534)
		Žamberk	53153	Ústí nad Orlicí (CZ0534)

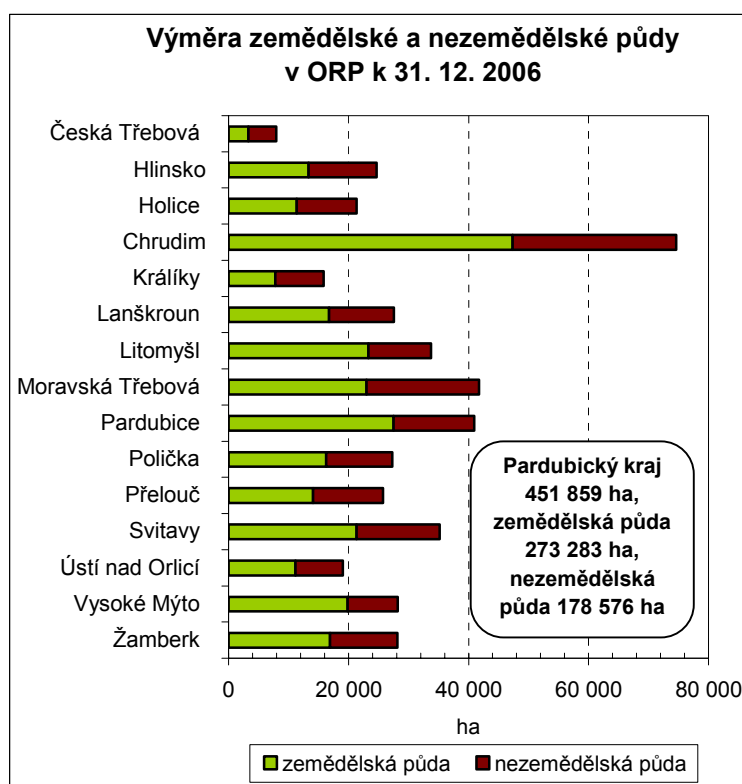
¹⁾ s účinností od 1. 1. 2007 došlo dle vyhlášky č. 513/2006 Sb. ke sladěním území okresů se správními obvody ORP v Pardubickém kraji takto:

ORP	POU	Obec	Kód obce	Stávající okres	Nový okres (od 1. 1. 2007)
Litomyšl	Litomyšl	Němčice	580694	Ústí nad Orlicí	Svitavy
		Sloupnice	580325	Ústí nad Orlicí	Svitavy
		Vlčkov	581127	Ústí nad Orlicí	Svitavy
Vysoké Mýto	Vysoké Mýto	Leština	571695	Chrudim	Ústí nad Orlicí
		Nové Hrady	571920	Chrudim	Ústí nad Orlicí
		Řepníky	572209	Chrudim	Ústí nad Orlicí
		Stradouň	572306	Chrudim	Ústí nad Orlicí
		Vinary	572489	Chrudim	Ústí nad Orlicí
		Radhošť	575542	Pardubice	Ústí nad Orlicí
Týništko	575861	Pardubice	Ústí nad Orlicí		

Tab. 2.3 Struktura pozemků podle druhu ve správních obvodech k 31. 12. 2006

v ha

	Výměra celkem v ha	v tom							
		zemědělská půda	z toho			lesní půda	vodní plochy	zastavěné plochy	ostatní plochy
			orná půda	zahrady, sady	trvalé travní porosty				
Kraj celkem	451 859	273 283	199 935	13 172	60 177	133 225	6 238	7 189	31 924
v tom ORP:									
Česká Třebová	7 969	3 312	1 988	369	954	3 625	41	163	828
Hlinsko	24 658	13 352	7 962	480	4 909	8 756	433	308	1 809
Holice	21 364	11 343	8 565	512	2 266	8 494	318	329	880
Chrudim	74 605	47 319	37 033	2 616	7 669	19 666	1 037	1 402	5 181
Králíky	15 864	7 772	3 449	145	4 178	6 914	75	164	939
Lanškroun	27 517	16 781	11 377	702	4 701	8 723	203	292	1 518
Litomyšl	33 711	23 304	18 947	1 152	3 205	7 857	174	419	1 958
Moravská Třebová	41 729	22 982	17 502	957	4 523	15 610	331	444	2 362
Pardubice	40 924	27 484	23 485	1 528	2 472	5 421	1 436	1 325	5 258
Polička	27 264	16 279	10 715	545	5 019	8 708	192	291	1 794
Přelouč	25 721	14 071	11 262	789	2 021	8 261	703	468	2 217
Svitavy	35 159	21 359	16 152	832	4 376	10 768	336	428	2 269
Ústí nad Orlicí	19 050	11 146	6 601	700	3 844	6 237	143	276	1 248
Vysoké Mýto	28 186	19 847	15 403	879	3 565	5 483	506	506	1 845
Žamberk	28 137	16 933	9 492	964	6 476	8 703	309	373	1 820



VYBRANÉ ÚDAJE ZA SPRÁVNÍ OBVODY
Tab. 2.4 Vybavenost správních obvodů (počet zařízení k 31. 12. 2006)

	Kanalizace s napojením na ČOV (počet obcí)	Plynofikace (počet obcí)	Kultura				Sport	
			kino	muzeum	galerie	sakrální stavba	tělo- cvična	stadion, hřiště
Kraj celkem	125	356	35	54	46	454	340	780
v tom ORP:								
Česká Třebová	2	3	1	1	2	9	11	13
Hlinsko	4	20	2	5	3	24	12	31
Holice	4	14	1	1	-	10	15	35
Chrudim	19	74	4	10	10	88	51	140
Králíky	3	2	2	2	-	16	5	18
Lanškroun	10	13	1	2	1	32	23	38
Litomyšl	8	26	4	5	6	33	24	58
Moravská Třebová	9	17	2	3	5	33	22	51
Pardubice	29	56	5	3	9	32	49	120
Polička	2	16	2	3	2	28	18	37
Přelouč	12	41	2	3	-	22	17	61
Svitavy	3	18	2	2	1	32	22	46
Ústí nad Orlicí	2	10	3	2	2	26	19	31
Vysoké Mýto	6	33	2	5	3	33	23	48
Žamberk	12	13	2	7	2	36	29	53

dokončení

	Školství ¹⁾			Zdravotnictví ³⁾		
	mateřská škola	základní škola	střední škola ²⁾	nemoc- nice	ordinace praktického lékaře	
					pro dospělé	pro děti
Kraj celkem	308	231	103	20	266	135
v tom ORP:						
Česká Třebová	7	6	5	-	8	4
Hlinsko	11	11	2	-	13	7
Holice	10	8	3	-	9	5
Chrudim	43	34	15	1	49	21
Králíky	7	5	2	-	6	3
Lanškroun	20	16	4	-	11	7
Litomyšl	22	16	8	2	14	12
Moravská Třebová	18	14	5	2	15	6
Pardubice	54	31	24	4	63	25
Polička	19	13	4	2	13	10
Přelouč	14	11	4	1	8	3
Svitavy	22	17	5	3	16	11
Ústí nad Orlicí	18	15	7	1	14	6
Vysoké Mýto	21	15	10	4	15	7
Žamberk	22	19	5	-	12	8

¹⁾ školní rok 2005/2006

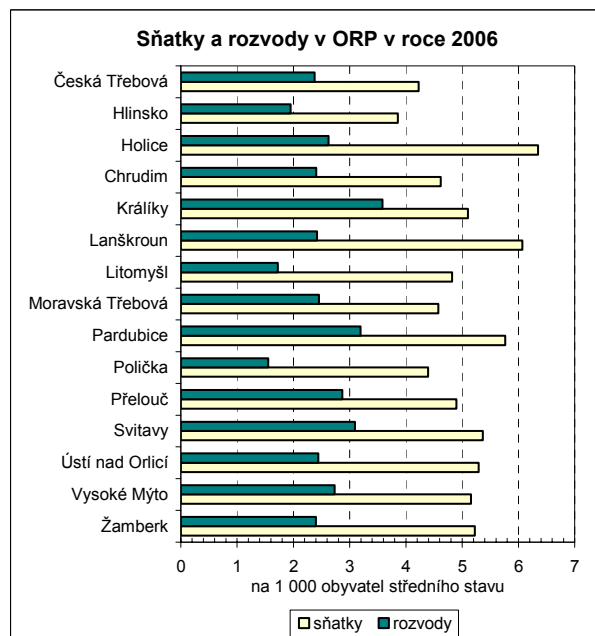
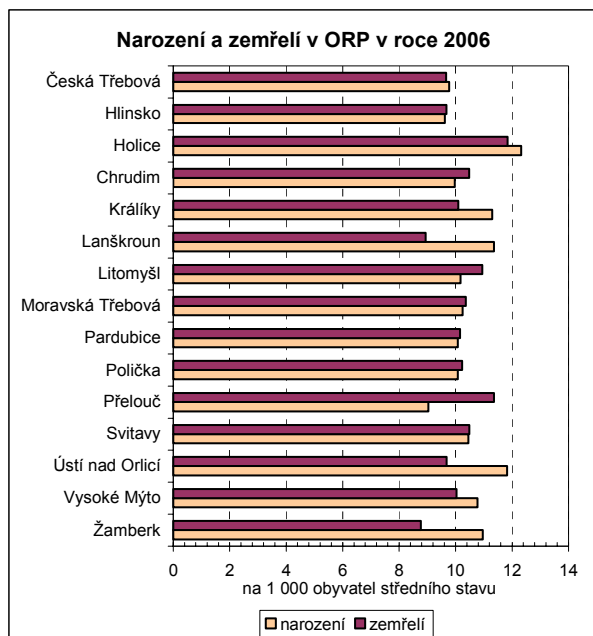
²⁾ gymnázia, střední odborné školy, střední odborná učiliště, vyšší odborné školy

³⁾ včetně detašovaných pracovišť

Tab. 2.5 Bilance obyvatel ve správních obvodech v roce 2006

	Živě narození	Zemřelí	Přistěhovalí	Vystěhovalí	Přírůstek (úbytek)			Stav k 31. 12.	Sňatky	Rozvody
					přirozený	stěhováním	celkový			
Kraj celkem	5 248	5 164	¹⁾ 5 525	¹⁾ 3 882	84	1 643	1 727	507 751	2 603	1 330
v tom ORP:										
Česká Třebová	185	183	218	328	2	-110	-108	18 884	80	45
Hlinsko	207	208	246	249	-1	-3	-4	21 488	83	42
Holice	202	194	549	295	8	254	262	16 497	104	43
Chrudim	816	858	1 295	1 039	-42	256	214	81 988	378	197
Králíky	104	93	164	191	11	-27	-16	9 216	47	33
Lanškroun	249	196	380	251	53	129	182	22 050	133	53
Litomyšl	266	286	493	437	-20	56	36	26 207	126	45
Moravská Třebová	280	283	306	375	-3	-69	-72	27 293	125	67
Pardubice	1 222	1 231	2 555	1 668	-9	887	878	121 586	699	387
Polička	195	198	256	203	-3	53	50	19 419	85	30
Přelouč	214	269	520	359	-55	161	106	23 766	116	68
Svitavy	331	332	374	358	-1	16	15	31 667	170	98
Ústí nad Orlicí	315	258	379	456	57	-77	-20	26 648	141	65
Vysoké Mýto	347	323	501	439	24	62	86	32 234	166	88
Žamberk	315	252	491	436	63	55	118	28 808	150	69

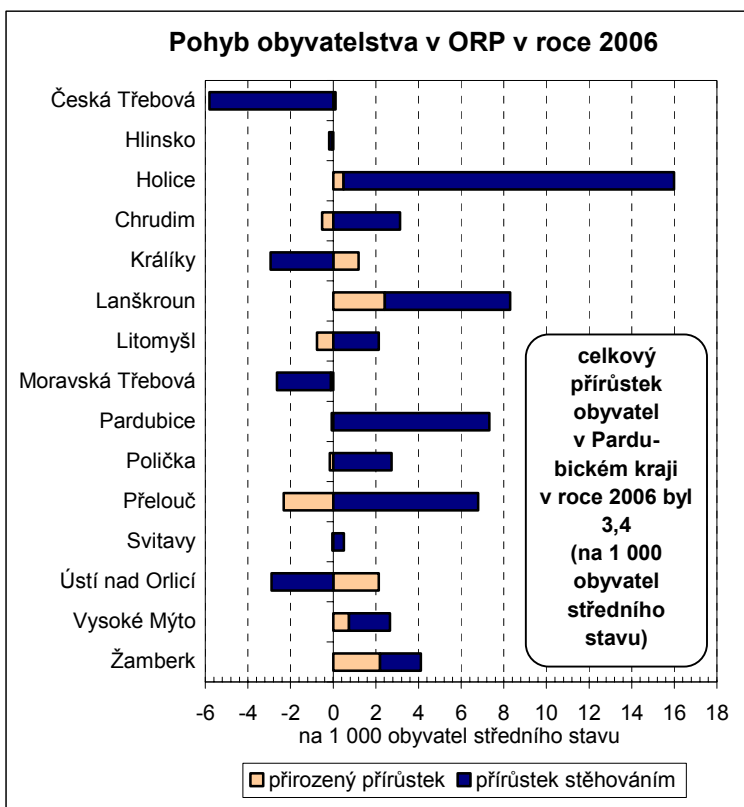
¹⁾ stěhování přes hranice kraje



VYBRANÉ ÚDAJE ZA SPRÁVNÍ OBVODY

Tab. 2.6 Počet obyvatel podle věkových skupin ve správních obvodech k 31. 12. 2006

	Celkem	v tom ve věku									Průměrný věk
		0 - 14 let			15 - 64 let			65 a více let			
		celkem	muži	ženy	celkem	muži	ženy	celkem	muži	ženy	
Kraj celkem	507 751	76 023	39 316	36 707	357 121	180 288	176 833	74 607	29 613	44 994	40,0
v tom ORP:											
Česká Třebová	18 884	2 836	1 493	1 343	13 341	6 708	6 633	2 707	1 062	1 645	40,1
Hlinsko	21 488	3 272	1 694	1 578	14 867	7 614	7 253	3 349	1 318	2 031	40,0
Holice	16 497	2 530	1 336	1 194	11 652	5 862	5 790	2 315	892	1 423	39,7
Chrudim	81 988	12 328	6 367	5 961	57 554	29 141	28 413	12 106	4 808	7 298	40,0
Králíky	9 216	1 497	744	753	6 521	3 313	3 208	1 198	477	721	38,6
Lanškroun	22 050	3 521	1 771	1 750	15 699	7 925	7 774	2 830	1 129	1 701	38,8
Litomyšl	26 207	4 257	2 149	2 108	18 247	9 292	8 955	3 703	1 435	2 268	39,2
Moravská Třebová	27 293	4 202	2 189	2 013	19 297	9 835	9 462	3 794	1 460	2 334	39,5
Pardubice	121 586	16 523	8 574	7 949	85 561	42 657	42 904	19 502	7 797	11 705	41,2
Polička	19 419	3 129	1 669	1 460	13 454	6 818	6 636	2 836	1 147	1 689	39,4
Přelouč	23 766	3 268	1 671	1 597	16 865	8 663	8 202	3 633	1 442	2 191	41,0
Svitavy	31 667	4 789	2 487	2 302	22 686	11 411	11 275	4 192	1 638	2 554	39,6
Ústí nad Orlicí	26 648	4 087	2 108	1 979	18 643	9 431	9 212	3 918	1 616	2 302	39,9
Vysoké Mýto	32 234	5 145	2 624	2 521	22 339	11 301	11 038	4 750	1 835	2 915	39,7
Žamberk	28 808	4 639	2 440	2 199	20 395	10 317	10 078	3 774	1 557	2 217	38,6

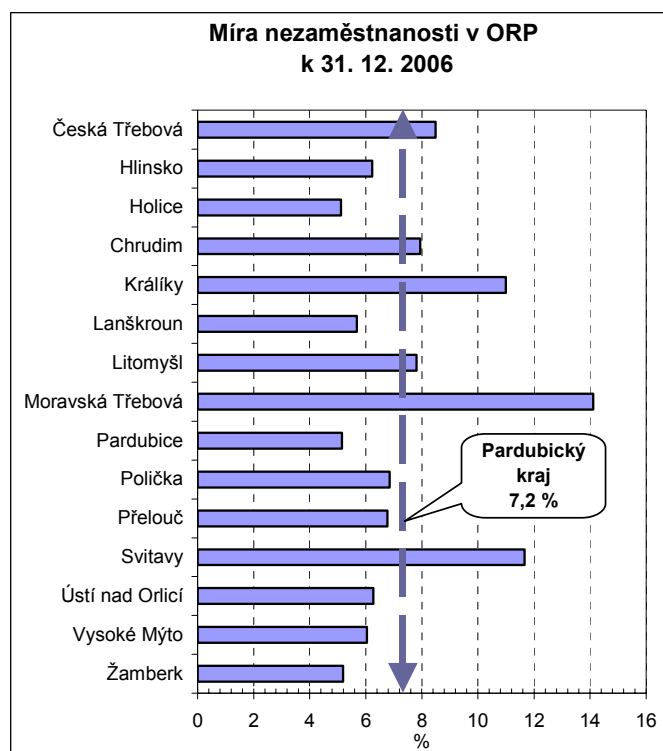


Tab. 2.7 Nezaměstnanost ve správních obvodech k 31. 12. 2006
 (podle MPSV)

	Ekonomicky aktivní ¹⁾	Uchazeči o zaměstnání neumístění celkem	z toho v %				Volná pracovní místa celkem	Počet uchazečů na 1 volné pracovní místo	Míra nezaměstnanosti ²⁾	
			dosažitelní	ženy	absolventi škol	občané se zdravotním postižením			k 31. 12. 2005	k 31. 12. 2006
Kraj celkem	255 709	19 369	94,9	52,8	6,8	19,9	7 296	2,7	8,5	7,2
v tom ORP:										
Česká Třebová	9 870	886	94,6	48,0	6,2	13,7	253	3,5	9,3	8,5
Hlinsko	10 423	696	93,2	49,1	7,6	26,9	210	3,3	7,4	6,2
Holice	7 745	421	94,1	53,2	8,3	24,5	116	3,6	6,2	5,1
Chrudim	40 348	3 400	94,2	52,2	7,4	20,5	839	4,1	9,0	7,9
Králíky	4 593	529	95,5	59,5	4,5	20,2	78	6,8	13,0	11,0
Lanškroun	11 243	688	92,9	52,8	7,4	16,4	496	1,4	7,3	5,7
Litomyšl	12 836	1 044	96,1	58,8	7,6	14,7	157	6,6	9,4	7,8
Moravská Třebová	13 822	1 999	97,5	48,7	5,4	18,7	217	9,2	16,0	14,1
Pardubice	62 854	3 421	95,1	54,5	6,9	21,7	2 771	1,2	6,4	5,1
Polička	9 460	682	95,0	54,1	8,9	16,3	136	5,0	7,6	6,8
Přelouč	12 366	877	95,6	52,2	5,4	22,8	252	8,4	8,1	6,8
Svitavy	16 202	1 967	96,1	49,9	6,8	20,3	338	5,8	12,9	11,7
Ústí nad Orlicí	13 583	923	92,3	54,2	5,9	16,0	321	2,9	7,6	6,3
Vysoké Mýto	16 137	1 036	94,1	54,0	6,9	17,8	687	1,5	7,5	6,0
Žamberk	14 227	800	92,4	57,4	7,3	26,3	425	1,9	6,7	5,2

¹⁾ podle Sčítání lidu, domů a bytů k 1. 3. 2001

²⁾ míra nezaměstnanosti je vypočtena jako podíl dosažitelných uchazečů o zaměstnání a obyvatel ekonomicky aktivních (podle sčítání lidu, domů a bytů k 1. 3. 2001)



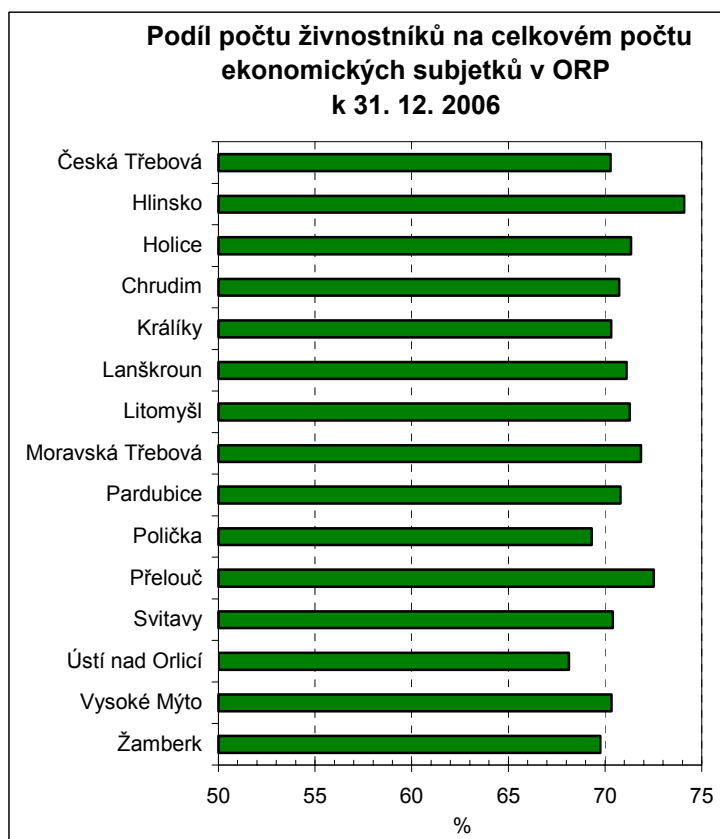
VYBRANÉ ÚDAJE ZA SPRÁVNÍ OBVODY

Tab. 2.8 Ekonomické subjekty se sídlem na území správních obvodů k 31. 12. 2006

	Ekonomické subjekty celkem	podle právní formy					podle vybraných odvětví			
		fyzické osoby	z toho		právníkové osoby	z toho obchodní společnosti	zemědělství, lesnictví	průmysl	stavebnictví	obchod
			živnostníci ¹⁾	samostatně hospodařící rolníci ²⁾						
Kraj celkem	105 304	86 236	74 526	5 982	19 068	8 179	8 016	15 838	12 833	27 957
v tom ORP:										
Česká Třebová	3 282	2 615	2 307	99	667	233	129	436	366	1 067
Hlinsko	4 237	3 589	3 139	247	648	249	430	827	542	999
Holice	3 461	2 988	2 469	353	473	164	411	668	420	809
Chrudim	16 739	13 616	11 839	898	3 123	1 211	1 338	2 608	2 468	4 146
Králíky	1 829	1 573	1 286	203	256	85	286	192	259	472
Lanškroun	4 209	3 493	2 993	312	716	314	404	679	479	1 164
Litomyšl	5 248	4 336	3 741	327	912	327	454	811	642	1 426
Moravská Třebová	4 396	3 667	3 159	295	729	253	451	637	587	1 186
Pardubice	29 256	23 182	20 712	793	6 074	3 300	993	3 964	3 280	8 013
Polička	3 753	3 185	2 601	413	568	172	544	632	460	919
Přelouč	5 013	4 210	3 635	355	803	292	416	1 090	613	1 181
Svitavy	5 813	4 819	4 092	293	994	388	465	722	752	1 635
Ústí nad Orlicí	5 505	4 437	3 751	325	1 068	416	403	719	626	1 576
Vysoké Mýto	6 620	5 458	4 656	437	1 162	436	574	995	699	1 814
Žamberk	5 943	5 068	4 146	632	875	339	718	858	640	1 550

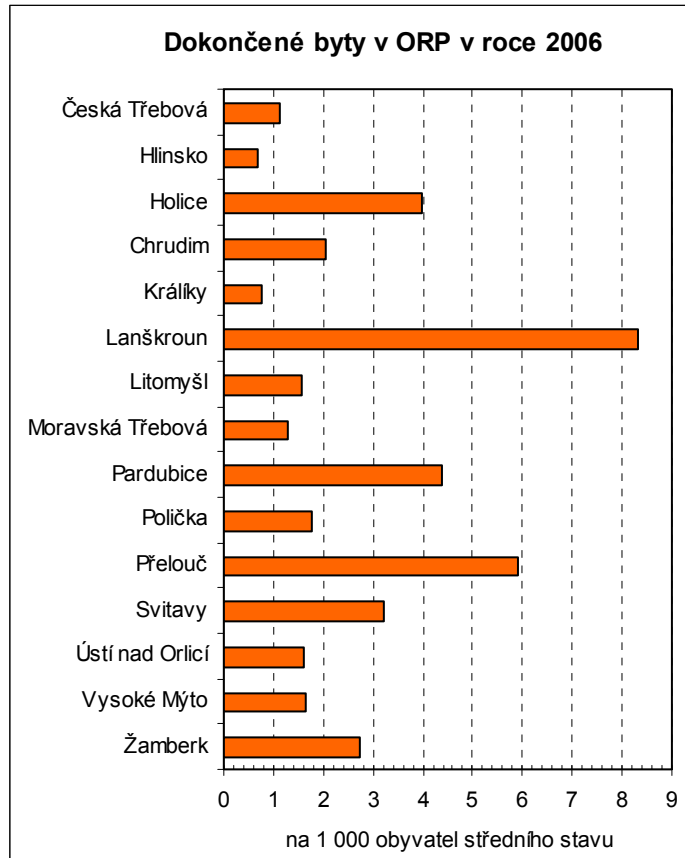
¹⁾ soukromí podnikatelé podnikající podle živnostenského zákona zapsaní i nezapsaní do obchodního rejstříku

²⁾ včetně zemědělských podnikatelů



Tab. 2.9 Bytová výstavba ve správních obvodech v letech 2001 - 2006

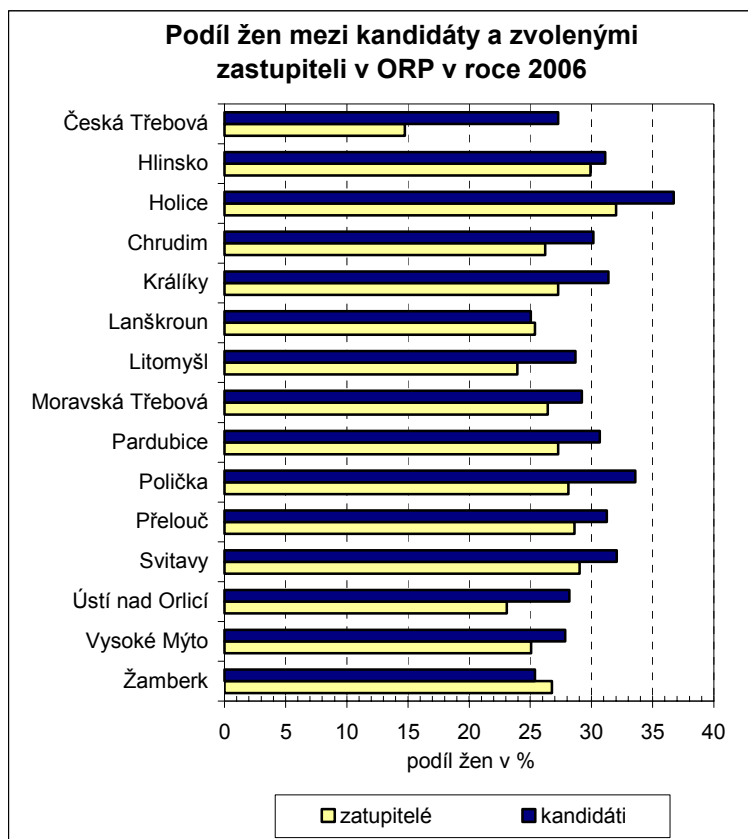
	Dokončené byty							
	v letech 2001 - 2003				v letech 2004 - 2006			
	celkem	z toho			celkem	z toho		
		v nových rodinných domech	v nových bytových domech	v nástavbách, vestavbách, přístavbách		v nových rodinných domech	v nových bytových domech	v nástavbách, vestavbách, přístavbách
Kraj celkem	4 092	1 711	1 347	625	4 495	2 072	1 235	505
v tom ORP:								
Česká Třebová	52	21	-	25	154	31	45	21
Hlinsko	84	30	53	1	58	26	28	2
Holice	318	184	80	29	297	167	85	30
Chrudim	580	275	104	80	746	324	228	84
Králíky	43	21	-	14	34	17	-	3
Lanškroun	330	84	197	31	485	103	273	43
Litomyšl	152	103	-	44	146	120	-	24
Moravská Třebová	163	85	-	32	142	109	-	15
Pardubice	1 184	434	577	104	1 285	631	235	151
Polička	132	50	34	31	123	73	18	15
Přelouč	112	58	30	23	197	72	76	9
Svitavy	243	51	130	43	291	60	197	7
Ústí nad Orlicí	143	78	-	44	153	111	-	35
Vysoké Mýto	312	120	106	67	199	113	25	34
Žamberk	244	117	36	57	185	115	25	32



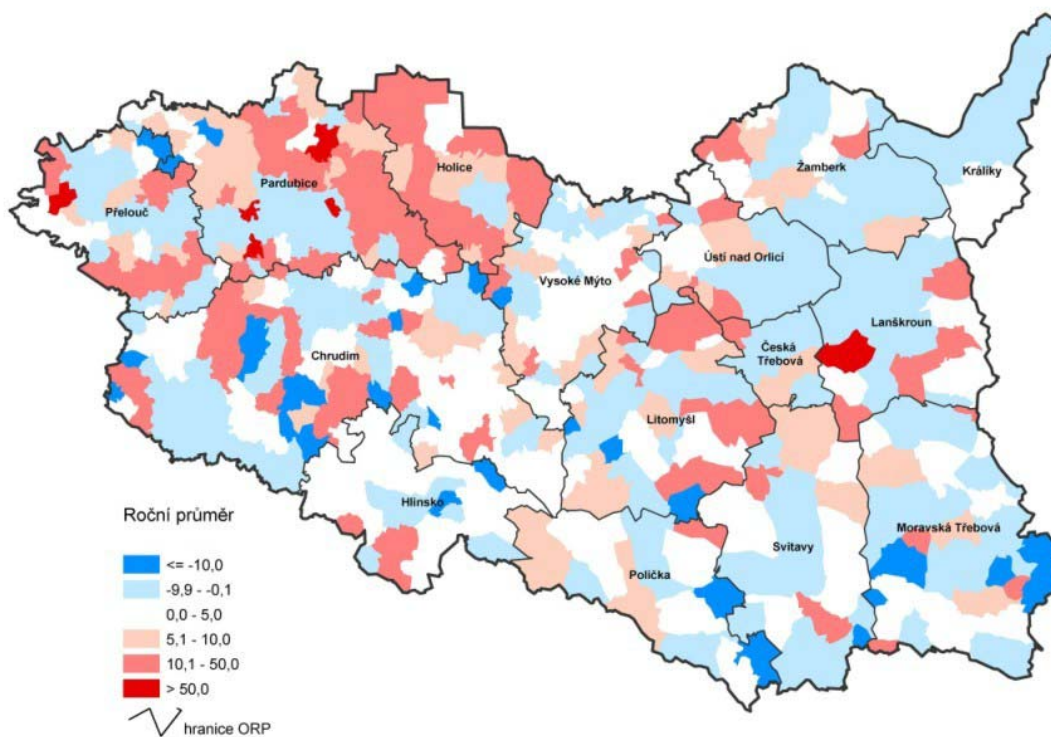
VYBRANÉ ÚDAJE ZA SPRÁVNÍ OBVODY

Tab. 2.10 Kandidáti a zvolení zastupitelé obcí a městských obvodů podle pohlaví a věku v roce 2006

	Kandidáti						Zvolení zastupitelé					
	celkem	v tom ve věku			průměrný věk	podíl žen v %	celkem	v tom ve věku			průměrný věk	podíl žen v %
		18 - 29	30 - 49	50 a více				18 - 29	30 - 49	50 a více		
Kraj celkem	12 061	1 257	6 275	4 529	45,1	29,9	4 350	276	2 484	1 590	45,2	26,7
v tom ORP:												
Česká Třebová	275	25	141	109	46,8	27,3	61	4	32	25	46,1	14,8
Hlinsko	588	66	325	197	44,6	31,1	204	14	128	62	44,1	29,9
Holice	403	38	216	149	44,8	36,7	150	6	87	57	45,5	32,0
Chrudim	2 255	223	1 095	937	46,0	30,2	824	47	439	338	46,4	26,2
Králíky	290	33	158	99	44,0	31,4	55	1	30	24	47,2	27,3
Lanškroun	571	72	293	206	43,9	25,0	197	14	110	73	44,8	25,4
Litomyšl	795	87	474	234	43,1	28,7	330	24	206	100	44,0	23,9
Moravská Třebová	661	59	367	235	44,7	29,2	299	23	175	101	44,5	26,4
Pardubice	2 084	203	975	906	46,7	30,7	627	32	331	264	46,4	27,3
Polička	521	49	322	150	43,0	33,6	210	10	141	59	43,4	28,1
Přelouč	755	79	367	309	45,9	31,3	346	20	178	148	46,6	28,6
Svitavy	811	95	414	302	44,4	32,1	279	25	154	100	44,5	29,0
Ústí nad Orlicí	550	68	295	187	44,3	28,2	169	15	100	54	43,6	23,1
Vysoké Mýto	675	65	379	231	44,4	27,9	315	24	194	97	43,5	25,1
Žamberk	827	95	454	278	44,2	25,4	284	17	179	88	44,5	26,8



Saldo stěhování na 1 000 obyvatel v letech 2001 - 2006 podle obcí



Míra nezaměstnanosti podle obcí k 31. 12. 2006

