

**SOUBORNÉ INFORMACE
COMPREHENSIVE INFORMATION**

Ročník/Volume 2009

Informace o regionech, městech a obcích
Information on regions, towns and municipalities

Hradec Králové, březen 2009
Hradec Králové, March 2009

Kód publikace / *Publication code*: w 521317-09

Č. j. / *Ref. No.*: 214/2009 - 7112

OBCE KRÁLOVÉHRADECKA 2009
MUNICIPALITIES
OF THE KRÁLOVÉHRADECKÝ REGION IN 2009

Zpracoval:

ČSÚ, oddělení regionálních analýz a informačních služeb
Hradec Králové

Prepared by:

CZSO, *Regional Analyses and Information Services Section*
Hradec Králové

Vedoucí oddělení / *Head of Section*

Ing. Věra Varmužová

Informační služby / *Information Services*:

tel.: +420 495 762 322, e-mail: infoservishk@czso.cz

Kontaktní zaměstnanec/*Contact person*:

Miloslava Bednářová, e-mail: miloslava.bednarova@czso.cz

Zajímají Vás nejnovější údaje o inflaci, HDP, obyvatelstvu, průměrných mzdách a mnohé další? Najdete je na Internetu: **www.czso.cz**

Údaje o Královéhradeckém kraji naleznete také na Internetu: **www.hradeckralove.czso.cz**

*Are you interested in the latest data on inflation, GDP, population, average wages and the like?
If the answer is YES, don't hesitate to visit us at: **www.czso.cz***

*About the data of the Královéhradecký Region visit us at: **www.hradeckralove.czso.cz***

ÚVOD

Letošní sedmé vydání v řadě publikací OBCE KRÁLOVÉHRADECKA jsme pro čtenáře a uživatele regionálních dat o obcích připravili potřetí v česko-anglické verzi, rozšířené o některé údaje v časových řadách. V publikaci naleznete data za rok 2007 přepočtená na územní strukturu k 1. 1. 2009. Metodicky ani obsahově se neliší od předchozích ročníků. Obce jsou v tabulkách řazeny abecedně v rámci celého kraje.

V rámci územních změn, které proběhly v roce 2008 nedošlo v kraji k územním změnám a k 1. 1. 2009 nevznikla ani nezanikla žádná obec. Pouze v obci Hajnice v okrese Trutnov přibyla jedna část obce – Výšinka, která vznikla z části obce Horní Žďár.

K 1. 1. 2009 bylo v Královéhradeckém kraji všech 448 obcí (z toho 48 měst) součástí 15 správních obvodů obcí s rozšířenou působností a 35 správních obvodů obcí s pověřeným obecním úřadem, které byly zřízeny k 1. 1. 2003.

Seznam **obcí s rozšířenou působností a obcí s pověřeným obecním úřadem** byl stanoven zákonem č. 314/2002 Sb. ze dne 13. června 2002, který nabyl účinnosti dnem 1. ledna 2003. V návaznosti na tento zákon pak Ministerstvo vnitra vyhláškou č. 388/2002 Sb. stanovilo správní obvody těchto obcí. Příslušnost obcí do správních obvodů byla k 1. 1. 2005 upravena novou vyhláškou č. 388/2004 Sb. ze dne 24. 6. 2004, kterou se mění vyhláška z roku 2002, a tím došlo ke změnám ve vymezení správních obvodů i pro Královéhradecký kraj. Obce Čermná, Očelice a Staré Smrkovice byly administrativně přesunuty do jiných správních obvodů obcí s rozšířenou působností a tím i nových pověřených obecních úřadů v rámci kraje.

S účinností od 1. ledna 2007 nabyla platnosti vyhláška č. 513/2006 Sb., ze dne 3. listopadu 2006, kterou se mění vyhláška 564/2002 Sb., o stanovení **území okresů** České republiky a území obvodů hlavního města Prahy, ve znění pozdějších předpisů. Smyslem nové vyhlášky je sladění území okresů se správními obvody obcí s rozšířenou působností. Jedná se o případy, kdy správní obvody ORP byly vytvořeny přes hranice okresů. V našem kraji tak byly obce **Jílovice, Ledce a Vysoký Újezd** zařazeny z okresu Rychnov nad Kněžnou **do okresu Hradec Králové**.

V roce 2008 nevzniklo na území Královéhradeckého kraje žádné nové město, pouze **obec Černý Důl získala titul městys** dne 11. 3. 2008 (okres Trutnov, správní obvod ORP Vrchlabí).. V zákoně č. 234/2006 Sb., kterým se mění zákon č. 128/2000 Sb., o obcích se objevuje staronový titul **městys**. Obce, které byly oprávněny užívat označení městys přede dnem 17. května 1954 (tj. před účinností zákona č. 13/1954 Sb., o národních výborech), mohou předsedu Poslanecké sněmovny požádat o navrácení titulu městys. Novela zákona o obcích zároveň umožňuje navrátit statut města **historickým městům**, tj. obcím, které byly přede dnem 17. května 1954 městy. Přehled měst a městysů od roku 2006 najdete v závěrečné části publikace **K 1. 1. 2009 měl Královéhradecký kraj celkem deset městysů - Černý Důl, Pecka, Mlázovice, Podhradí, Machov, Nový Hrádek, Velké Poříčí, Doudleby nad Orlicí, Častolovice a Mladé Buky**.

Ke konci roku 2007 měl Královéhradecký kraj celkem 552 212 obyvatel, což je 5,3 % celkového počtu obyvatel České republiky. Podle územní struktury k 1. 1. 2009 je nejlidnatějším okresem Hradec Králové s téměř 161 tisíci osobami. Naopak populačně nejmenší s 78 852 obyvateli je okres Jičín. Hustotou 116 obyvatel na km² kraj nedosahuje celorepublikového průměru 132 osob. Rozdílná je i v okresech, kde se pohybuje od 181 obyvatel na km² v okrese Hradec Králové po 81 obyvatel na km² v okrese Rychnov nad Kněžnou.

Předkládaná publikace je strukturována do dvou základních částí. **První část publikace obsahuje údaje za jednotlivé obce** Královéhradeckého kraje a **druhá část data v územním srovnání za území okresů, správních obvodů obcí s rozšířenou působností a podle velikostních skupin obcí**. Tabulky obsahují základní charakteristiky území, údaje o výměře, počtu, vývoji a věkovém složení obyvatel, základní demografické údaje, počty uchazečů o zaměstnání včetně míry nezaměstnanosti, počty ekonomických subjektů, výstavbu bytů i přehled volební účasti v různých typech voleb. Vybrané údaje za města naleznete v tabulce 2-9. a za správní obvody pověřených obecních úřadů v tabulce 2-10. Tabulka 2-11. zobrazuje rozdělení území okresů do správních obvodů.

Příloha zahrnuje aktualizovaný seznam adres a kontaktů na jednotlivé obecní a městské úřady a nově úřady městysy, adresy vybraných institucí kraje a informace o regionálních publikacích připravovaných podle edičního plánu 2008.

Publikace je doplněna graficky. K dispozici je od letošního roku pouze na internetových stránkách www.hradeckralove.czso.cz.

Uvítáme jakékoli další náměty, doporučení i požadavky, které adresujete na naše oddělení.

Reprodukce výňatků z této publikace lze pořizovat pokud je uveden jejich zdroj s výjimkou reprodukce pro komerční účely. Citace mohou být zveřejněny jen s uvedením zdroje „Obce Královéhradecka 2009“ a původu statistických dat v ní otištěných.

Ležatá čárka (-) v tabulce na místě čísla značí, že se jev nevyskytoval.

Tečka (.) na místě čísla značí, že údaj není k dispozici nebo je nespolehlivý.

Ležatý křížek (x) značí, že zápis není možný z logických důvodů.

Nula (0) se v tabulce používá pro označení číselných údajů menších než polovina zvolené měřicí jednotky.

Výpočty v tabulkách jsou prováděny z nezaokrouhlených údajů (včetně součtů).

Publikované údaje jsou platné k 1. 1. 2009, zpřesňují údaje a odhady publikované již dříve.

INTRODUCTION

The publication *MUNICIPALITIES OF THE KRÁLOVÉHRADECKÝ REGION* brought out already for the seventh time and now was prepared for our readers and users of the regional data in the Czech-English version extended about some data in the time series for the third time. In this publication you can find the figures refer to 2007 and the territorial structure is valid as at 1 January 2009. The publication does not differ by its methodology and contents from those brought out last years. There are the municipalities in alphabetical order in the tables.

As at 1 January 2009 all 448 municipalities (including 48 towns) of the Královéhradecký Region were part of 15 administrative districts of municipalities with extended powers and 35 administrative districts of municipalities with authorized municipal office defined by act.

Act No. 314/2002 Coll., of 13 June 2002, which took effect on 1 January 2003, laid down a list of **municipalities with extended powers** and **municipalities with authorized municipal office**. Following up this Act, the Ministry of the Interior of the CR issued its Decree No. 388/2002 Coll. to establish administrative districts of these municipalities. Classification of municipalities to administrative districts was amended by Decree No. 388/2004 Coll. of 24 June 2004 with effect on 1 January 2005, which modifies the decree from 2002, and changes took place in delimitation of administrative districts for the Královéhradecký Region. The municipalities as **Čermná, Očelice and Staré Smrkovice** were moved to other administrative districts within the region.

Based on the Decree No. 513/2006 Coll., which modifies the Decree No. 564/2002 Coll., on the districts of the Czech Republic, the following municipalities Jílovce, Ledce and Vysoký Újezd were shifted between the districts Rychnov nad Kněžnou and Hradec Králové as at 1 January 2007.

One municipalities Černý Důl have been made the townlet in the Královéhradecký Region in 2008. Five new towns and ten townlets have been named as at 31 December 2006. Based on the Act No. 234/2006 Coll., which modifies the Act No. 128/2000 Coll., on municipalities, the Chairman of the Parliament enacted new towns and townlets. Municipalities that became **townlets** in years 2006 and 2008 are the following. **Černý Důl, Doudleby nad Orlicí, Častolovice, Nový Hrádek, Velké Poříčí, Machov, Mladé Buky, Podhradí, Mlázovice and Pecka.**

As at the end of 2007, the Královéhradecký Region had 552,212 inhabitants, which is 5.3% of the total CR's population. The most populated by the territorial structure as at 1 January 2009 is the Hradec Králové District with more than 160,000 inhabitants. On the other hand, the smallest as for population is the Jičín District with 78,852 inhabitants. With its 116 inhabitants per square kilometre the Region is under the national average (130 inhabitants per sq km). Population density differs also one district from another being the highest in the Hradec Králové District (181 inhabitants per sq km) and the lowest in the Rychnov nad Kněžnou District (81 inhabitants per sq km).

This publication is constructed to two main parts. **The first part contains data about municipalities** of the Královéhradecký Region and **the second part data by territories of districts, administrative districts of municipalities with extended powers and size groups of municipalities by population.** The tables show basic territorial characteristics, areas, the number of population, basic demographic data, the number of job applicants, unemployment rate, the number of businesses, housing construction and turnout by type of elections. Table 2-9. contains selected data on towns and table 2-10. data on administrative districts of municipalities with authorized municipal office. Table 2-11. gives overview of districts and their administrative districts.

Actual list of addresses and contacts on municipal authorities, addresses of selected regional offices and list of regional publications prepared by catalogue of publications 2008 are included.

The publication is completed with graphs and map. All publication is available in an electronic form at our regional web pages www.hradeckralove.czso.cz.

We will also welcome your prospective suggestions and comments regarding the contexts of this publication, they will be a valuable contribution during preparation of regional publications in 2009.

Publishing extracts from this book is possible, except for commercial purposes, on condition that a reference to their sources is made. Quotations may only be published, if the source „Municipalities of the Královéhradecký Region in 2009“ and the origin of statistics contained in it are given.

The following symbols have been used throughout:

The symbol of dash (-) in place of a figure indicates that the phenomenon did not occur.

The symbol of dot (.) shows that the figure is not available or cannot be relied on.

The symbol of horizontal small cross (x) shows that the figure is not applicable.

The symbol of (0) used in table designates figures smaller than a half of the unit of measure chosen.

The calculations in the tables are performed using unrounded figures (including the sums).

The data given in the Yearbook are valid as at 1 January 2009 and update the data and estimates published before.

OBSAH

Úvod.....	3
Metodické poznámky	9
Geografická mapa Královéhradeckého kraje	13
Nej o obcích.....	13
Osídlení Královéhradeckého kraje k 1. 1. 2009 - mapa.....	14
Mapa měst a městysů k 1. 1. 2009.....	14

OBCE KRÁLOVÉHRADECKA

Abecední seznam obcí a jejich územní příslušnost.....	15
1-1. Základní charakteristika obcí k 31. 12. 2007.....	24
1-2. Struktura pozemků podle druhu k 31. 12. 2007.....	33
1-3. Obyvatelstvo v letech 1961 až 2007.....	42
1-4. Pohyb obyvatelstva v roce 2007.....	51
1-5. Obyvatelstvo podle pohlaví a věkových skupin k 31. 12. 2007.....	60
1-6. Nezaměstnanost.....	69
1-7. Ekonomické subjekty se sídlem na území obce podle kategorie počtu zaměstnanců.....	78
1-8. Bytová výstavba.....	87
1-9. Volební účast podle vybraných druhů voleb.....	96

ÚZEMNÍ SROVNÁNÍ

(okresy, správní obvody obcí s rozšířenou působností, velikostní skupiny obcí, města)

2-1. Základní charakteristika území k 31. 12. 2007.....	105
2-2. Struktura pozemků podle druhu k 31. 12. 2007.....	106
2-3. Obyvatelstvo v letech 1961 až 2007.....	107
2-4. Pohyb obyvatelstva v roce 2007.....	108
2-5. Obyvatelstvo podle pohlaví a věkových skupin k 31. 12. 2007.....	109
2-6. Nezaměstnanost.....	111
2-7. Ekonomické subjekty se sídlem na daném území podle kategorie počtu zaměstnanců.....	113
2-8. Bytová výstavba.....	114
2-9. Vybrané údaje o městech k 31. 12. 2007.....	115
2-10. Vybrané údaje o správních obvodech pověřených obecními úřady K 31. 12. 2007.....	116
2-11. Administrativní členění Královéhradeckého kraje v okresech k 1. 1. 2009.....	117
2-12. Číselník správních obvodů obcí s rozšířenou působností.....	118
2-13. Číselník správních obvodů obcí s pověřeným obecním úřadem.....	119

PŘÍLOHA

Adresy obecních a městských úřadů.....	120
Přehled vybraných institucí kraje.....	137
Adresy sídel správních obvodů obcí s rozšířenou působností.....	140
Nová města a městysy v Královéhradeckém kraji k 1. 1. 2009.....	142
Obce v Královéhradeckém kraji, které ještě mohou žádat o statut města a městysy.....	142
Připravujeme v roce 2009.....	143

SEZNAM GRAFŮ

Graf 1 Věkové složení obyvatelstva podle správních obvodů ORP k 31. 12. 2007.....	110
Graf 2 Obyvatelstvo podle velikostních skupin obcí k 31. 12. 2007.....	110
Graf 3 Vývoj míry registrované nezaměstnanosti v Královéhradeckém kraji a jeho okresech.....	112
Graf 4 Míra nezaměstnanosti podle velikostních skupin obcí v roce 2007.....	112
Graf 5 Struktura pozemků podle druhu a podle správních obvodů ORP k 31. 12. 2007.....	141

CONTENTS

Introduction.....	5
Methodological notes.....	11
Geographical map of the Královéhradecký Region.....	13
The best of municipalities.....	13
Settlement in the Královéhradecký region as at 1 January 2009.....	13
The best of municipalities.....	14
Map of towns and townlets of the Královéhradecký region as at 1 January 2009.....	14

MUNICIPALITIES OF THE KRÁLOVÉHRADECKÝ REGION

List of municipalities of the Královéhradecký Region in alphabetical order and their territorial and administrative districts.....	15
1-1. Basic characteristic of the municipalities: 31 December 2006.....	24
1-2. Land use: 31 December 2006.....	33
1-3. Population: 1961 - 2006.....	42
1-4. Population and vital statistics: 2006.....	51
1-5. Population: by sex, by age, 31 December 2006.....	60
1-6. Unemployment.....	69
1-7. Businesses with head offices in municipalities: 31 December 2006.....	78
1-8. Housing construction.....	87
1-9. Turnout by type of Elections.....	96

TERRITORIAL COMPARISON

2-1. Basic characteristic of the territory: 31 December 2006.....	105
2-2. Land use: 31 December 2006.....	106
2-3. Population: 1961 - 2006.....	107
2-4. Population and vital statistics: 2006.....	108
2-5. Population: by sex, by age, 31 December 2006.....	109
2-6. Unemployment.....	111
2-7. Businesses with head offices in territory: 31 December 2006.....	113
2-8. Housing construction.....	114
2-9. Selected data: by town, 31 December 2006.....	115
2-10. Selected data: by administrative district of municipalities with authorized municipal office, 31 December 2006.....	116
2-11. Administrative breakdown of the Královéhradecký Region in Districts: 1 January 2007.....	117
2-12. Nomenclature of administrative districts of municipalities with extended powers.....	118
2-13. Nomenclature of administrative districts of municipalities with authorized municipal office.....	119

INCLUSION

Addresses of Municipal Authorities.....	120
List of selected offices in the Královéhradecký Region.....	137
Addresses of municipalities with extended powers.....	140
New towns and townlets in Královéhradecký region.....	142
Municipalities in the Královéhradecký Region which can ask for statute of town and townlet.....	142
Catalogue of publications 2006 – Hradec Králové.....	144

LIST OF GRAPHS

Graph 1 Population: by sex, age and administrative districts of municipalities with extended powers, 31 December 2007.....	125
Graph 2 Population by size groups of municipalities, 31 December 2007.....	125
Graph 3 Registered unemployment rate development in the Královéhradecký Region and its districts (as at 31 December).....	125
Graph 4 Unemployment rate: by size groups of municipalities, 2007.....	125
Graph 5 Land use: by administrative districts of municipalities with extended powers, 31 December 2007.....	125

METODICKÉ POZNÁMKY

Územní struktura je platná k 1. 1. 2009 a pokud není uvedeno jinak, vztahují se údaje k roku 2007.

Kraj, okres, správní obvody obcí, obec a základní územní jednotka jsou standardními prvky územní identifikace, jejichž kódy a názvy vycházejí z platných číselníků (Číselník obcí, Číselník obcí s rozšířenou působností, Číselník obcí s pověřeným obecním úřadem,...) a Klasifikace územních statistických jednotek (CZ-NUTS) získané z Územního identifikačního registru, spravovaného Českým statistickým úřadem (ČSÚ) a jsou k dispozici i v elektronické podobě a na internetu www.czso.cz.

Obec je územním samosprávným celkem základního stupně. Podle zákona o obcích (č. 234/2006 Sb.) jsou některé obce označovány jako **města**, resp. **statutární města** (Hradec Králové). Města jsou v tabulkách vyznačena tučně a velkými písmeny. Nově se objevuje i titul **městys**, jejichž přehled uvádíme v příloze a v tabulkách nejsou zvýrazněna.

Kód obce je pětimístný kód začínající „5“, doplněný na šesté pozici kontrolní číslicí. Kód obce je jednoznačný v rámci České republiky. Kód přidělený konkrétní obci je stálý v čase i prostoru.

Název obce je určen při vzniku obce, zejména sloučením nebo rozdělením obcí. Může být změněn rozhodnutím obce se souhlasem Ministerstva vnitra. Název obce je jedinečný v rámci okresu.

Část obce je možno definovat dvojím způsobem. Jedná se o jednotku územního členění státu, která je publikována v rámci úředního seznamu obcí a jejich částí (tj. ve Statistickém lexikonu obcí České republiky 2005). Pokud se obec nečlení na části, je pro potřeby statistiky považována za jednu část obce. Z věcného hlediska se ovšem jedná o skupinu domů se společným názvem, označených čísly popisnými z jedné číselné řady.

Základní územní jednotkou (ZUJ) se rozumí taková prostorová jednotka, která se pro výkon státní správy již dále nečlení - všechny obce a statutární město. Každá ZUJ má přidělen pětimístný kód (šestá číslice je kontrolní). V našem kraji je kód obce i ZUJ totožný, žádná obec nemá více ZUJ.

Obce s pověřeným obecním úřadem (POU) jsou stanoveny zákonem č. 314/2002 Sb., ze dne 13. 6. 2002. Příslušnost obcí k obcím s rozšířenou působností je dána vyhláškou MV č. 388/2004 Sb. ze dne 24. 6. 2004, kterou se mění vyhláška č. 388/2002 Sb., o stanovení správních obvodů obcí s pověřeným obecním úřadem a správních obvodů obcí s rozšířenou působností. **Kód POU** představuje obec s pověřeným obecním úřadem, do jejíhož správního území daná obec náleží.

Obce s rozšířenou působností (ORP) jsou stanoveny zákonem č. 314/2002 Sb., ze dne 13. 6. 2002. Příslušnost obcí k obcím s rozšířenou působností je dána vyhláškou MV č. 388/2004 Sb. ze dne 24. 6. 2004, kterou se mění vyhláška č. 388/2002 Sb., o stanovení správních obvodů obcí s pověřeným obecním úřadem a správních obvodů obcí s rozšířenou působností. **Kód ORP** představuje obec s rozšířenou působností, do jejíhož správního území daná obec náleží.

Okres je vymezen na základě vyhlášky Ministerstva vnitra č. 513/2006 Sb., ze dne 3. listopadu 2006, kterou se mění vyhláška 564/2002 Sb., o stanovení území okresů České republiky a území obvodů hlavního města Prahy, ve znění pozdějších předpisů, včtem území obcí, které jej tvoří. Takto vymezené okresy celistvě vykrývají území České republiky. Smyslem nové vyhlášky je sladění území okresů se správními obvody obcí s rozšířenou působností. Jedná se o případy, kdy správní obvody ORP byly vytvořeny přes hranice okresů.

Kraj je ve smyslu ústavního zákona č. 347/1997 Sb. vyšší územní samosprávný celek od roku 2000. Je vymezen včtem okresů, které jej tvoří. K 1. 1. 2005 došlo k územní změně, vyplývající ze zákona č. 387/2004 Sb., o změnách hranic krajů. Tyto změny se týkaly pouze kraje Vysočina, Jihomoravského, Olomouckého a Moravskoslezského kraje.

Údaje byly čerpány z:

- databáze městské a obecní statistiky, jedná se o údaje za roky 2007, 2006 a 2005
- regionálních statistických publikací (Statistické ročenky Královéhradeckého kraje 2008 a časových řad
- demografické statistiky za rok 2007
- Registru ekonomických subjektů za rok 2007
- volební statistiky

Údaje za území okresů, správních obvodů obcí s rozšířenou působností a velikostní skupiny obcí byly vypočítány z údajů o obcích.

Míra nezaměstnanosti za kraj a okresy je registrovanou mírou nezaměstnanosti podle údajů MPSV. Míra nezaměstnanosti za nižší územní celky (ORP, velikostní skupiny obcí a obce) je počítána na počet ekonomicky aktivních obyvatel ze SLDB k 1. 3. 2001, jak je uvedeno v poznámkách pod tabulkami. Údaje o počtu uchazečů o zaměstnání byly vypočteny z datové báze Ministerstva práce a sociálních věcí.

Aktualizovaný seznam pro tabulku **Adresy obecních a městských úřadů** byl připraven z aktualizací na internetu. Najdete v něm mimo jiné jména starostů i telefonické či e-mailové kontakty.

Přehled vybraných institucí kraje byl aktualizován z internetových stránek.

Ediční plán publikací 2009 informuje o publikacích připravovaných oddělením regionálních analýz a informačních služeb Hradec Králové pro rok 2009 včetně anotace a územního členění údajů.

Přehled **nových měst a městysů** o nové obce jimž byl status města či městyse přidělen v roce 2008 je doplněn o základní údaje územní identifikace.

Mapa měst a městysů zobrazuje rozmístění nových měst a městysů ke dni 1. 1. 2009.

* * *

Další regionální informace o obcích a územních strukturách kraje lze získat z publikací ČSÚ:

Další regionální informace o správních obvodech a obcích lze získat z publikací ČSÚ:

- 13-5201-08 Statistická ročenka Královéhradeckého kraje 2008
- e-13-5202-08 Statistický bulletin – Královéhradecký kraj
- 13-5217-08 Obce Královéhradecka 2008
 - 1301-08 Počet obyvatel v obcích České republiky k 1. 1. 2008
 - 1302-08 Malý lexikon obcí ČR 2008
 - 1375-07 Města a městyse v ČR
- e-4018-08 Demografická ročenka měst (1998 až 2007)
- e-4030-08 Demografická ročenka správních obvodů obcí s rozšířenou působností 1998 až 2007
- e-4116-08 Statistický lexikon obcí 2008
 - 4128-04 Historický lexikon obcí České republiky 1869-2005
 - 1303-08 Okresy České republiky v roce 2007
 - 1304-08 Kraje České republiky 2007

Na internetových stránkách ČSÚ jsou další údaje zveřejňovány na:

www.hrdeckralove.czso.cz
<http://vdb.czso.cz/vdb/>
www.czso.cz/lexikon/mos_vdb.nsf/index
www.czso.cz/csu/redakce.nsf/i/regiony_mesta_obce_souhrn

* * *

Seznam použitých zkratk

ČSÚ	Český statistický úřad
ORP	obec s rozšířenou působností
SO ORP	správní obvod obce s rozšířenou působností
POU	pověřený obecní úřad
SO POU	správní obvod obce s pověřeným obecním úřadem
SLDB	sčítání lidu, domů a bytů

METHODOLOGICAL NOTES

The territorial structure is valid as at 1 January 2009 and the figures refer to 2007 unless stated otherwise.

Region, district, administrative districts of municipalities, municipality and the basic territorial units are the standard units of the territorial identification which name and code are given by statistical nomenclatures and Nomenclature of Territorial Units for Statistics (CZ-NUTS) obtained from the Territorial Identification Register administrated by the Czech Statistical Office (CZSO). The nomenclature is an arranged list of codes and meanings assigned to them. Nomenclatures are part of the statistical information system and are updated regularly. Czech version is at web pages www.czso.cz.

Municipality is a basic territorial self-governing community of citizens; it forms territorial unit defined by the community borders. It has one or more cadastral territories. It is a public corporation, has its own property and acts in its own name in legal relations assuming responsibilities stemming from these relations. For some, also statistical purposes, military districts are also considered as municipalities. There were 448 municipalities in the Královéhradecký Region on 1 January 2007. There are **the towns** highlighted by bold types in the tables. The town with a special statute - **statutory town** - is **Hradec Králové**.

Code of municipality is code from Nomenclature of municipalities of the Czech Republic. The number is only one within Czech Republic.

Name of municipality is name from Nomenclature of municipalities of the Czech Republic, its name is only one name within district.

Municipality part can be defined in two ways. Given the fact that it is a unit of the territorial division of the country, which appears on the official list of municipalities and municipality parts, (i.e. in the Statistical Lexicon of Municipalities of the Czech Republic 2005). Unless municipality is divided into parts, it is considered as one municipality part for the needs of statistics. From the subject-matter point of view, however, the municipality part is composed of a group of houses having a common name and land-registry numbers from one numerical series.

Basic territorial unit (ZUJ) is almost the same as Code of municipality.

Municipalities with authorized municipal office (MAMO) are defined by Act No 314/2002 Coll. of 13 June 2002. Municipalities are assigned to the municipalities with extended powers by the Ministry of the Interior's Decree No 388/2004 of 24 June 2004 amending Decree No 388/2002 Coll. on establishment of 'administrative districts of municipalities with authorized municipal office' and 'administrative districts of municipalities with extended powers'. **Code of MAMO** is municipality with authorized municipal office where its number is code from Nomenclature of municipalities with authorized municipal office (by CZSO).

Municipalities with extended powers (MEP) are defined by Act No 314/2002 Coll. of 13 June 2002. Municipalities are assigned to the municipalities with extended powers by the Ministry of the Interior's Decree No 388/2004 of 24 June 2004 amending Decree No 388/2002 Coll. on establishment of 'administrative districts of municipalities with extended powers' and 'administrative districts of municipalities with extended powers'. **Code of MEP** is municipality with extended powers where its number is code from Nomenclature of municipalities with extended powers (by CZSO).

District is given by Decree in Coll. Based on the Decree No. 513/2006 Coll., which modifies the Decree No. 564/2002 coll., on districts of the Czech Republic, were municipalities shifted between the districts as at 1 January 2007.

Region is according to Act No. 347/1997 Coll., on the Establishment of Higher Territorial Self-governing Units new regional territorial units since 1 January 2000. On 1 January 2005 by Act No. 387/2004 Coll. were the territory of the Vysočina Region, Jihomoravský Region, Moravskoslezský Region and Olomoucký Region partially changed.

Data sources:

- Database of municipalities made by CZSO, years 2007, 2006, 2005
- Regional statistical publications (Statistical yearbook of the Královéhradecký region 2008 and data series
- Demographical statistic, 2007
- Business Register, 2007
- Election statistics

The data on districts, administrative districts and size groups of municipalities by population were obtained by summarizing data on individual municipalities.

Registered unemployment rate is the ratio (%) of registered job applicants to the labour force available (i.e. the employed persons established by the LFSS plus registered job applicants) for region and districts.

The numbers of **job applicants** were calculated from the information contained in the database of the Ministry of Labour and Social Affairs of the CR. The **unemployment rate** for administrative districts, size groups and municipalities was calculated as the ratio of the number of job applicants as at 31 December of the year concerned and the number of economically active persons established by the Population and Housing Census 2001.

Actual contacts on Municipality Authorities were prepared by web pages according their changes.

Catalogue of publications 2009 informs about publications prepared by Regional Analyses and Information Services Section Hradec Králové for year 2009 with anotation and territorial breakdown of data.

Overview of new towns and townlets as at 1 January 2009 shows also basic territorial units.

In the end of publications is **map with towns and townlets in Královéhradecký Region** which have this statute as at 1 January 2009.

* * *

Other regional information on region and districts is available in the following CZSO publications:

- 13-5201-08 *Statistical yearbook of the Královéhradecký region 2008*
- e-13-5202-08 *Statistical Bulletin of the Královéhradecký region*
- 13-5217-08 *Municipalities of the Královéhradecký region 2008*
 - 1301-08 *Population of Municipalities of the Czech Republic, 1 January 2008*
 - 1302-08 *Small Lexicon of CR Municipalities 2008*
 - 1375-07 *Towns and Townships in the CR*
- e-4018-08 *Demographic Yearbook of Towns of the Czech Republic (1998-2007)*
- e-4030-08 *Demographic Yearbook of Administrative Territories of Municipalities with Extended Powers 1998 – 2007*
- e-4116-08 *Statistical Lexicon of Municipalities 2007*
- 4128-04 *Retrospective Lexicon of Municipalities of the Czech Republic (1869 – 2005)*
- 1303-08 *Districts of the Czech Republic 2006*
- 1304-08 *Regions of the Czech Republic 2006*

Other information is published on the CZSO web pages:

www.hrdeckralove.czso.cz
<http://vdb.czso.cz/vdb/en/index.jsp>
www.czso.cz/lexikon/mos_vdb.nsf/index

* * *

List of using abbreviations

CZSO	Czech Statistical Office
MEP	Municipality with extended power
AD MEP	Administrative district of municipality with extended power
MAMO	Municipality with authorized minicipal office
AD MAMO	Administrative district of municipality with uthoritized minicipal office
PHC	Population and Housing Census

Geografická mapa Královéhradeckého kraje
Geographical map of the Královéhradecký Region

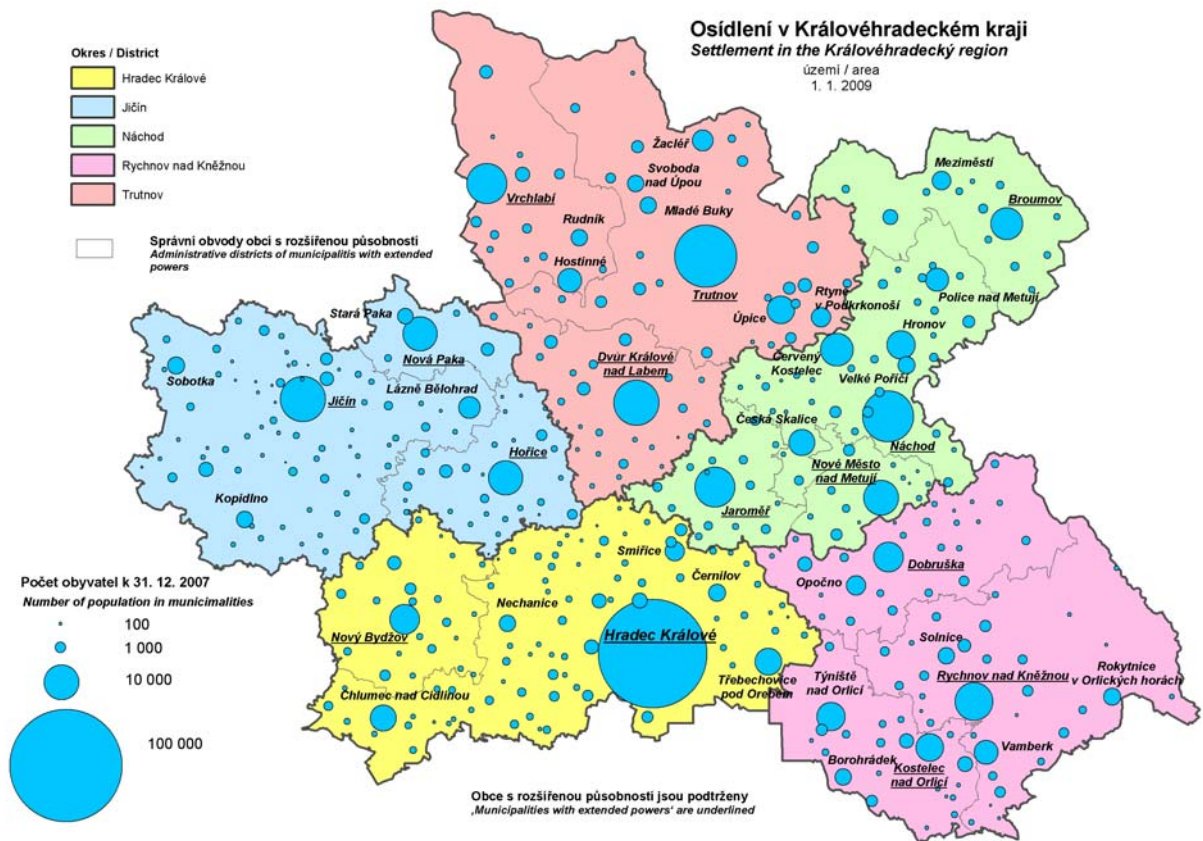


Nej o obcích ...

Nejvýše položený bod	Sněžka 1602 m n.m. pohoří Krkonoše
Nejniže položený bod	hladina Labe 202 m n.m. okres Hradec Králové
Nejvýše položená obec	Malá Úpa 1041 m n.m.
Nejniže položená obec	Budčeves 212 m n.m.
Obce s největším počtem obyvatel	1. Hradec Králové, 94 252 2. Trutnov, 30 993 3. Náchod, 20 898
Obce s nejmenším počtem obyvatel	448. Petrovičky, 42 447. Dílce, 42 446. Kostelec, 44
Obce s nejvyšší hustotou obyvatel na km²	1. Valdice, 1622 2. Hradec Králové, 891,8 3. Jičín, 659,2
Obce s nejnižší hustotou obyvatel na km²	448. Zdobnice, 4,8 447. Malá Úpa, 5,0 446. Bartošovice v O.h., 5,5
Obce s nejvyšším průměrným věkem	1. Vrbice(Jičín), 51,3 let 2. Sekeřice, 49,9 let 3. Proruby, 49,0 let
Obce s nejnižším průměrným věkem	448. Dívec, 34,5 let 447. Milovice u Hořic, 34,8 let 446. Vršce, 35,1 let

The best of municipalities ...

The highest point	Sněžka 1602 m a.s.l. Krkonoše mountain range
The lowest point	Water surface of Labe 202 m a.s.l. HK District
Settlement placed highest	Malá Úpa 1041 m a.s.l.
Settlement placed lowest	Budčeves 212 m a.s.l.
The most populated municipalities	1. Hradec Králové, 94 252 2. Trutnov, 30 993 3. Náchod, 20 898
The least populated municipalities	448. Petrovičky, 42 447. Dílce, 42 446. Kostelec, 44
Municipalities with the highest population density per km²	1. Valdice, 1622 2. Hradec Králové, 891.8 3. Jičín, 659.2
Municipalities with the lowest population density per km²	448. Zdobnice, 4.8 447. Malá Úpa, 5.0 446. Bartošovice v O.h., 5.5
Municipalities with the highest average age	1. Vrbice(Jičín), 51.3 years 2. Sekeřice, 49.9 years 3. Proruby, 49.0 years
Municipalities with the lowest average age	448. Dívec, 34.5 years 447. Milovice u Hořic, 34.8 years 446. Vršce, 35.1 years



Abecední seznam obcí Královéhradeckého kraje a jejich územní příslušnost

List of municipalities of the Královéhradecký Region in alphabetical order and their territorial and administrative district.

územní struktura k 1. 1. 2009

Territorial structure as at 1 January 2009

Název obce Municipality	Kód obce Code of Municipality	Kód okresu Code of District	Název okresu District	Kód ORP Code of MEP	Název ORP Administrative district MEP	Kód POU Code of MAMO	Název POU Administrative district MAMO	Pořadí podle obyvatel Order by population
Adršpach	547786	CZ0523	Náchod	5201	Broumov	52012	Teplice n. Met.	155.-156.
Albrechtice nad Orlicí	576077	CZ0524	Rychnov n. Kn.	5208	Kostelec n. Orl.	52082	Týniště n. Orlicí	73.
Babice	569828	CZ0521	Hradec Králové	5212	Nový Bydžov	52121	Nový Bydžov	333.
Bačalky	553701	CZ0522	Jičín	5207	Jičín	52072	Kopidlno	375.
Bačetín	576085	CZ0524	Rychnov n. Kn.	5202	Dobruška	52021	Dobruška	203.-204.
Barchov	569836	CZ0521	Hradec Králové	5212	Nový Bydžov	52121	Nový Bydžov	308.
Bartošovice v Orl. h.	576093	CZ0524	Rychnov n. Kn.	5213	Rychnov n. Kn.	52131	Rokytnice v O.h.	334.
Bašnice	572667	CZ0522	Jičín	5204	Hořice	52041	Hořice	340.-342.
Batňovice	579041	CZ0525	Trutnov	5214	Trutnov	52143	Úpice	104.
Běchary	572675	CZ0522	Jičín	5207	Jičín	52072	Kopidlno	309.-310.
Běleč nad Orlicí	569852	CZ0521	Hradec Králové	5205	Hradec Králové	52055	Třebechovice p.O.	282.-284.
Benátky	569861	CZ0521	Hradec Králové	5205	Hradec Králové	52051	Hradec Králové	423.
Bernartice	579050	CZ0525	Trutnov	5214	Trutnov	52144	Žacléř	84.
Bezděkov nad Metují	573884	CZ0523	Náchod	5209	Náchod	52095	Police n. Metují	163.-164.
Bílá Třemešná	579068	CZ0525	Trutnov	5203	Dvůr Král. n. L.	52031	Dvůr Král. n. L.	59.
Bílé Poličany	579076	CZ0525	Trutnov	5203	Dvůr Král. n. L.	52031	Dvůr Král. n. L.	380.-381.
Bílsko u Hořic	548901	CZ0522	Jičín	5204	Hořice	52041	Hořice	406.
Bílý Újezd	576107	CZ0524	Rychnov n. Kn.	5213	Rychnov n. Kn.	52132	Rychnov n. Kn.	127.
Blešno	569879	CZ0521	Hradec Králové	5205	Hradec Králové	52055	Třebechovice p.O.	246.-247.
Boháňka	572705	CZ0522	Jičín	5204	Hořice	52041	Hořice	313.
Boharyně	569887	CZ0521	Hradec Králové	5205	Hradec Králové	52053	Nechanice	155.-156.
Bohdašín	576115	CZ0524	Rychnov n. Kn.	5202	Dobruška	52021	Dobruška	298.
Bohuslavice	573892	CZ0523	Náchod	5211	N. Město n. Met.	52111	N. Město n. Met.	78.
Bolehošť	576123	CZ0524	Rychnov n. Kn.	5208	Kostelec n. Orl.	52082	Týniště n. Orlicí	147.-148.
Borek	548979	CZ0522	Jičín	5204	Hořice	52041	Hořice	422.
BOROHRÁDEK	576131	CZ0524	Rychnov n. Kn.	5208	Kostelec n. Orl.	52082	Týniště n. Orlicí	42.
Borová	573906	CZ0523	Náchod	5209	Náchod	52094	Náchod	343.-344.
Borovnice	576140	CZ0524	Rychnov n. Kn.	5208	Kostelec n. Orl.	52081	Kostelec n. Orl.	185.-187.
Borovnice	579092	CZ0525	Trutnov	5203	Dvůr Král. n. L.	52031	Dvůr Král. n. L.	224.-227.
Borovnička	548821	CZ0525	Trutnov	5203	Dvůr Král. n. L.	52031	Dvůr Král. n. L.	345.-346.
Božanov	573914	CZ0523	Náchod	5201	Broumov	52011	Broumov	231.
Brada-Rybníček	549100	CZ0522	Jičín	5207	Jičín	52071	Jičín	414.-415.
BROUMOV	573922	CZ0523	Náchod	5201	Broumov	52011	Broumov	13.
Brzice	573931	CZ0523	Náchod	5209	Náchod	52092	Česká Skalice	328.-329.
Březina	549070	CZ0522	Jičín	5207	Jičín	52071	Jičín	440.
Bříšťany	548855	CZ0522	Jičín	5204	Hořice	52041	Hořice	314.
Budčeves	548952	CZ0522	Jičín	5207	Jičín	52072	Kopidlno	363.-365.
Bukovice	547751	CZ0523	Náchod	5209	Náchod	52095	Police n. Metují	212.-216.
Bukvice	573353	CZ0522	Jičín	5207	Jičín	52071	Jičín	388.-389.
Butoves	549282	CZ0522	Jičín	5207	Jičín	52071	Jičín	335.-338.
Bystré	576166	CZ0524	Rychnov n. Kn.	5202	Dobruška	52021	Dobruška	300.-302.
Bystřice	572772	CZ0522	Jičín	5207	Jičín	52072	Kopidlno	253.
Byzhradec	576174	CZ0524	Rychnov n. Kn.	5213	Rychnov n. Kn.	52132	Rychnov n. Kn.	335.-338.
Cerekvice nad Bystřicí	572781	CZ0522	Jičín	5204	Hořice	52041	Hořice	97.
Častolovice	576182	CZ0524	Rychnov n. Kn.	5208	Kostelec n. Orl.	52081	Kostelec n. Orl.	48.
Čermná	579106	CZ0525	Trutnov	5215	Vrchlabí	52151	Hostinné	209.
Čermná nad Orlicí	576191	CZ0524	Rychnov n. Kn.	5208	Kostelec n. Orl.	52082	Týniště n. Orlicí	76.

Abecední seznam obcí Královéhradeckého kraje a jejich územní příslušnost

List of municipalities of the Královéhradecký Region in alphabetical order and their territorial and administrative district.
územní struktura k 1. 1. 2009 Territorial structure as at 1 January 2009

Název obce Municipality	Kód obce Code of Municipality	Kód okresu Code of District	Název okresu District	Kód ORP Code of MEP	Název ORP Administrative district MEP	Kód POU Code of MAMO	Název POU Administrative district MAMO	Pořadí podle obyvatel Order by population
Černčice	573957	CZ0523	Náchod	5211	N. Město n. Met.	52111	N. Město n. Met.	174.-175.
Černíkovice	576204	CZ0524	Rychnov n. Kn.	5213	Rychnov n. Kn.	52132	Rychnov n. Kn.	111.
Černilov	569917	CZ0521	Hradec Králové	5205	Hradec Králové	52051	Hradec Králové	34.
Černožice	569925	CZ0521	Hradec Králové	5205	Hradec Králové	52054	Smiřice	64.
Černý Důl	579114	CZ0525	Trutnov	5215	Vrchlabí	52152	Vrchlabí	98.
Červená Hora	505099	CZ0523	Náchod	5209	Náchod	52091	Červ. Kostelec	330.-332.
Červená Třemešná	548995	CZ0522	Jičín	5204	Hořice	52041	Hořice	382.-383.
ČERVENÝ KOSTELEC	573965	CZ0523	Náchod	5209	Náchod	52091	Červ. Kostelec	12.
Česká Čermná	573973	CZ0523	Náchod	5209	Náchod	52094	Náchod	174.-175.
Česká Metuje	573981	CZ0523	Náchod	5209	Náchod	52095	Police n. Metují	268.-269.
ČESKÁ SKALICE	573990	CZ0523	Náchod	5209	Náchod	52092	Česká Skalice	21.
České Meziříčí	576212	CZ0524	Rychnov n. Kn.	5202	Dobruška	52022	Opočno	47.
Čestice	576221	CZ0524	Rychnov n. Kn.	5208	Kostelec n. Orl.	52081	Kostelec n. Orl.	150.
Češov	572811	CZ0522	Jičín	5207	Jičín	52071	Jičín	347.-348.
Čistěves	569933	CZ0521	Hradec Králové	5205	Hradec Králové	52051	Hradec Králové	397.
Deštné v Orlických h.	576247	CZ0524	Rychnov n. Kn.	5202	Dobruška	52021	Dobruška	132.-133.
Dětenice	572829	CZ0522	Jičín	5207	Jičín	52072	Kopidlno	110.
Dílce	549118	CZ0522	Jičín	5207	Jičín	52071	Jičín	447.-448.
Divec	569941	CZ0521	Hradec Králové	5205	Hradec Králové	52051	Hradec Králové	356.-357.
Dobrá Voda u Hořic	572837	CZ0522	Jičín	5204	Hořice	52041	Hořice	143.
Dobré	576263	CZ0524	Rychnov n. Kn.	5202	Dobruška	52021	Dobruška	93.
DOBRUŠKA	576271	CZ0524	Rychnov n. Kn.	5202	Dobruška	52021	Dobruška	15.
Dobřany	576280	CZ0524	Rychnov n. Kn.	5202	Dobruška	52021	Dobruška	393.-395.
Dobřenice	569968	CZ0521	Hradec Králové	5205	Hradec Králové	52051	Hradec Králové	131.
Dohalice	569976	CZ0521	Hradec Králové	5205	Hradec Králové	52051	Hradec Králové	181.
Dolany	574015	CZ0523	Náchod	5206	Jaroměř	52061	Jaroměř	124.
Dolní Branná	579122	CZ0525	Trutnov	5215	Vrchlabí	52152	Vrchlabí	80.
Dolní Brusnice	554863	CZ0525	Trutnov	5203	Dvůr Král. n. L.	52031	Dvůr Král. n. L.	224.-227.
Dolní Dvůr	579149	CZ0525	Trutnov	5215	Vrchlabí	52152	Vrchlabí	288.-289.
Dolní Kalná	579157	CZ0525	Trutnov	5215	Vrchlabí	52152	Vrchlabí	122.
Dolní Lánov	579165	CZ0525	Trutnov	5215	Vrchlabí	52152	Vrchlabí	105.
Dolní Lochov	549088	CZ0522	Jičín	5207	Jičín	52071	Jičín	444.
Dolní Olešnice	579173	CZ0525	Trutnov	5214	Trutnov	52142	Trutnov	217.
Dolní Přím	569984	CZ0521	Hradec Králové	5205	Hradec Králové	52053	Nechanice	151.
Dolní Radechová	574023	CZ0523	Náchod	5209	Náchod	52094	Náchod	103.
Doubravice	579181	CZ0525	Trutnov	5203	Dvůr Král. n. L.	52031	Dvůr Král. n. L.	210.-211.
Doudleby nad Orlicí	576301	CZ0524	Rychnov n. Kn.	5208	Kostelec n. Orl.	52081	Kostelec n. Orl.	44.
Dřevěnice	573337	CZ0522	Jičín	5207	Jičín	52071	Jičín	307.
Dubeneč	579190	CZ0525	Trutnov	5203	Dvůr Král. n. L.	52031	Dvůr Král. n. L.	107.
DVŮR KRÁLOVÉ N. L.	579203	CZ0525	Trutnov	5203	Dvůr Král. n. L.	52031	Dvůr Král. n. L.	5.
Habřina	569992	CZ0521	Hradec Králové	5205	Hradec Králové	52054	Smiřice	277.
Hajnice	579211	CZ0525	Trutnov	5214	Trutnov	52142	Trutnov	83.
Havlovice	579220	CZ0525	Trutnov	5214	Trutnov	52143	Úpice	88.
Hejtmánkovice	574031	CZ0523	Náchod	5201	Broumov	52011	Broumov	117.
Heřmanice	574040	CZ0523	Náchod	5206	Jaroměř	52061	Jaroměř	210.-211.
Heřmánkovice	574058	CZ0523	Náchod	5201	Broumov	52011	Broumov	159.-161.
Hlušice	570001	CZ0521	Hradec Králové	5212	Nový Bydžov	52121	Nový Bydžov	100.
Hněvčevy	570010	CZ0521	Hradec Králové	5205	Hradec Králové	52051	Hradec Králové	373.-374.
Holín	572900	CZ0522	Jičín	5207	Jičín	52071	Jičín	146.
Holohlavy	570028	CZ0521	Hradec Králové	5205	Hradec Králové	52054	Smiřice	89.

Abecední seznam obcí Královéhradeckého kraje a jejich územní příslušnost

List of municipalities of the Královéhradecký Region in alphabetical order and their territorial and administrative district.
územní struktura k 1. 1. 2009 Territorial structure as at 1 January 2009

Název obce Municipality	Kód obce Code of Municipality	Kód okresu Code of District	Název okresu District	Kód ORP Code of MEP	Název ORP Administrative district MEP	Kód POU Code of MAMO	Název POU Administrative district MAMO	Pořadí podle obyvatel Order by population
Holovousy	572918	CZ0522	Jičín	5204	Hořice	52041	Hořice	159.-161.
Horní Brusnice	579238	CZ0525	Trutnov	5203	Dvůr Král. n. L.	52031	Dvůr Král. n. L.	182.
Horní Kalná	579254	CZ0525	Trutnov	5215	Vrchlabí	52152	Vrchlabí	238.-239.
Horní Maršov	579262	CZ0525	Trutnov	5214	Trutnov	52141	Svoboda n. Úp.	68.
Horní Olešnice	579271	CZ0525	Trutnov	5214	Trutnov	52142	Trutnov	270.-271.
Horní Radechová	574066	CZ0523	Náchod	5209	Náchod	52091	Červ. Kostelec	176.
Hořenice	547531	CZ0523	Náchod	5206	Jaroměř	52061	Jaroměř	361.
HOŘICE	572926	CZ0522	Jičín	5204	Hořice	52041	Hořice	11.
Hoříčky	574074	CZ0523	Náchod	5209	Náchod	52092	Česká Skalice	163.-164.
Hoříněves	570044	CZ0521	Hradec Králové	5205	Hradec Králové	52054	Smičice	109.
HOSTINNÉ	579297	CZ0525	Trutnov	5215	Vrchlabí	52151	Hostinné	23.
HRADEC KRÁLOVÉ	569810	CZ0521	Hradec Králové	5205	Hradec Králové	52051	Hradec Králové	1.
Hrádek	570052	CZ0521	Hradec Králové	5205	Hradec Králové	52053	Nechanice	345.-346.
HRONOV	574082	CZ0523	Náchod	5209	Náchod	52093	Hronov	16.
Hřibiny-Ledská	548642	CZ0524	Rychnov n. Kn.	5208	Kostelec n. Orl.	52081	Kostelec n. Orl.	235.
Hřibojedy	579301	CZ0525	Trutnov	5203	Dvůr Král. n. L.	52031	Dvůr Král. n. L.	321.-322.
Humburky	570087	CZ0521	Hradec Králové	5212	Nový Bydžov	52121	Nový Bydžov	248.-249.
Hvozdnice	573621	CZ0521	Hradec Králové	5205	Hradec Králové	52051	Hradec Králové	325.-326.
Hynčice	574163	CZ0523	Náchod	5201	Broumov	52011	Broumov	340.-342.
Chleny	576310	CZ0524	Rychnov n. Kn.	5208	Kostelec n. Orl.	52081	Kostelec n. Orl.	305.
Chlístov	548791	CZ0524	Rychnov n. Kn.	5202	Dobruška	52021	Dobruška	428.-429.
CHLUMEC N. CID.	570109	CZ0521	Hradec Králové	5205	Hradec Králové	52052	Chlumeck n. Cidl.	22.
Cholenice	549355	CZ0522	Jičín	5207	Jičín	52072	Kopidlno	335.-338.
Chomutice	572969	CZ0522	Jičín	5204	Hořice	52041	Hořice	119.-120.
Choteč	549037	CZ0522	Jičín	5207	Jičín	52073	Lázně Bělohrad	349.-350.
Chotěvice	579319	CZ0525	Trutnov	5214	Trutnov	52142	Trutnov	77.
Choustníkovo Hradiště	579327	CZ0525	Trutnov	5203	Dvůr Král. n. L.	52031	Dvůr Král. n. L.	129.
Chudeřice	570125	CZ0521	Hradec Králové	5205	Hradec Králové	52052	Chlumeck n. Cidl.	321.-322.
Chvaleč	579335	CZ0525	Trutnov	5214	Trutnov	52142	Trutnov	139.
Chvalkovice	574112	CZ0523	Náchod	5206	Jaroměř	52061	Jaroměř	112.
Chyjice	549223	CZ0522	Jičín	5207	Jičín	52071	Jičín	388.-389.
Jahodov	548782	CZ0524	Rychnov n. Kn.	5213	Rychnov n. Kn.	52132	Rychnov n. Kn.	428.-429.
Janov	576328	CZ0524	Rychnov n. Kn.	5202	Dobruška	52021	Dobruška	410.-411.
JANSKÉ LÁZNĚ	579351	CZ0525	Trutnov	5214	Trutnov	52141	Svoboda n. Úp.	92.
JAROMĚŘ	574121	CZ0523	Náchod	5206	Jaroměř	52061	Jaroměř	7.
Jasenná	574139	CZ0523	Náchod	5206	Jaroměř	52061	Jaroměř	106.
Javornice	576336	CZ0524	Rychnov n. Kn.	5213	Rychnov n. Kn.	52132	Rychnov n. Kn.	85.
Jeníkovice	570133	CZ0521	Hradec Králové	5205	Hradec Králové	52055	Třebechovice p.O.	196.-197.
Jeřice	572993	CZ0522	Jičín	5204	Hořice	52041	Hořice	198.-199.
Jestřebí	574147	CZ0523	Náchod	5211	N. Město n. Met.	52111	N. Město n. Met.	362.
Jetřichov	574155	CZ0523	Náchod	5201	Broumov	52011	Broumov	194.-195.
JIČÍN	572659	CZ0522	Jičín	5207	Jičín	52071	Jičín	4.
Jičíněves	573001	CZ0522	Jičín	5207	Jičín	52071	Jičín	144.
Jílovice	576352	CZ0521	Hradec Králové	5205	Hradec Králové	52055	Třebechovice p.O.	263.
Jinolice	549151	CZ0522	Jičín	5207	Jičín	52071	Jičín	371.
Jívka	579378	CZ0525	Trutnov	5214	Trutnov	52142	Trutnov	134.
Kacákova Lhota	549312	CZ0522	Jičín	5207	Jičín	52071	Jičín	379.
Káranice	570150	CZ0521	Hradec Králové	5205	Hradec Králové	52052	Chlumeck n. Cidl.	330.-332.
Kbelnice	549169	CZ0522	Jičín	5207	Jičín	52071	Jičín	370.
Klamoš	570168	CZ0521	Hradec Králové	5205	Hradec Králové	52052	Chlumeck n. Cidl.	206.

Abecední seznam obcí Královéhradeckého kraje a jejich územní příslušnost

List of municipalities of the Královéhradecký Region in alphabetical order and their territorial and administrative district.
územní struktura k 1. 1. 2009 Territorial structure as at 1 January 2009

Název obce Municipality	Kód obce Code of Municipality	Kód okresu Code of District	Název okresu District	Kód ORP Code of MEP	Název ORP Administrative district MEP	Kód POU Code of MAMO	Název POU Administrative district MAMO	Pořadí podle obyvatel Order by population
Klášteřská Lhota	579386	CZ0525	Trutnov	5215	Vrchlabí	52151	Hostinné	347.-348.
Kněžnice	573043	CZ0522	Jičín	5207	Jičín	52071	Jičín	282.-284.
Kobylce	573710	CZ0521	Hradec Králové	5212	Nový Bydžov	52121	Nový Bydžov	317.
Kocbeře	579394	CZ0525	Trutnov	5203	Dvůr Král. n. L.	52031	Dvůr Král. n. L.	159.-161.
Kohoutov	579408	CZ0525	Trutnov	5203	Dvůr Král. n. L.	52031	Dvůr Král. n. L.	290.-291.
Konecchlumí	573051	CZ0522	Jičín	5207	Jičín	52071	Jičín	232.
KOPIDLNO	573060	CZ0522	Jičín	5207	Jičín	52072	Kopidlno	40.
Kosice	570176	CZ0521	Hradec Králové	5205	Hradec Králové	52052	Chlumec n. Cidl.	246.-247.
Kosičky	570184	CZ0521	Hradec Králové	5205	Hradec Králové	52052	Chlumec n. Cidl.	221.-223.
Kostelec	548928	CZ0522	Jičín	5207	Jičín	52071	Jičín	446.
KOSTELEČ N. ORLICÍ	576361	CZ0524	Rychnov n. Kn.	5208	Kostelec n. Orl.	52081	Kostelec n. Orl.	18.
Kostelecké Horky	576387	CZ0524	Rychnov n. Kn.	5208	Kostelec n. Orl.	52081	Kostelec n. Orl.	385.
Kounov	576395	CZ0524	Rychnov n. Kn.	5202	Dobruška	52021	Dobruška	288.-289.
Kovač	548944	CZ0522	Jičín	5207	Jičín	52071	Jičín	398.
Kozojedy	572136	CZ0522	Jičín	5207	Jičín	52071	Jičín	319.
Králíky	570192	CZ0521	Hradec Králové	5212	Nový Bydžov	52121	Nový Bydžov	212.-216.
Králova Lhota	576409	CZ0524	Rychnov n. Kn.	5202	Dobruška	52022	Opočno	328.-329.
Královec	530808	CZ0525	Trutnov	5214	Trutnov	52144	Žacléř	354.
Kramolna	574546	CZ0523	Náchod	5209	Náchod	52094	Náchod	79.
Kratonohy	570206	CZ0521	Hradec Králové	5205	Hradec Králové	52051	Hradec Králové	140.
Krchleby	548685	CZ0524	Rychnov n. Kn.	5208	Kostelec n. Orl.	52081	Kostelec n. Orl.	430.
Křínice	574171	CZ0523	Náchod	5201	Broumov	52011	Broumov	208.
Kuks	579416	CZ0525	Trutnov	5203	Dvůr Král. n. L.	52031	Dvůr Král. n. L.	287.
Kunčice	570214	CZ0521	Hradec Králové	5205	Hradec Králové	52053	Nechanice	278.
Kunčice nad Labem	579424	CZ0525	Trutnov	5215	Vrchlabí	52152	Vrchlabí	137.
Kvasiny	576425	CZ0524	Rychnov n. Kn.	5213	Rychnov n. Kn.	52132	Rychnov n. Kn.	58.
Kyje	572047	CZ0522	Jičín	5207	Jičín	52071	Jičín	442.-443.
Lampertice	548804	CZ0525	Trutnov	5214	Trutnov	52144	Žacléř	177.
Lánov	579432	CZ0525	Trutnov	5215	Vrchlabí	52152	Vrchlabí	52.
Lanžov	579441	CZ0525	Trutnov	5203	Dvůr Král. n. L.	52031	Dvůr Král. n. L.	349.-350.
LÁZNĚ BĚLOHRAD	573094	CZ0522	Jičín	5207	Jičín	52073	Lázně Bělohrad	26.
Ledce	576433	CZ0521	Hradec Králové	5205	Hradec Králové	52055	Třebechovice p.O.	242.
Lejšovka	570222	CZ0521	Hradec Králové	5205	Hradec Králové	52054	Smiřice	340.-342.
Lhota pod Hoříčkami	574180	CZ0523	Náchod	5209	Náchod	52092	Česká Skalice	294.
Lhota pod Libčany	570231	CZ0521	Hradec Králové	5205	Hradec Králové	52051	Hradec Králové	91.
Lhoty u Potštejna	576441	CZ0524	Rychnov n. Kn.	5213	Rychnov n. Kn.	52133	Vamberk	266.
LIBÁŇ	573108	CZ0522	Jičín	5207	Jičín	52072	Kopidlno	51.
Libčany	570249	CZ0521	Hradec Králové	5205	Hradec Králové	52051	Hradec Králové	90.
Libel	548651	CZ0524	Rychnov n. Kn.	5213	Rychnov n. Kn.	52132	Rychnov n. Kn.	410.-411.
Liberk	576450	CZ0524	Rychnov n. Kn.	5213	Rychnov n. Kn.	52132	Rychnov n. Kn.	108.
Libchyně	547701	CZ0523	Náchod	5211	N. Město n. Met.	52111	N. Město n. Met.	433.-434.
Libňatov	579475	CZ0525	Trutnov	5214	Trutnov	52143	Úpice	224.-227.
Libníkovice	570257	CZ0521	Hradec Králové	5205	Hradec Králové	52051	Hradec Králové	376.-377.
Libošovice	573116	CZ0522	Jičín	5207	Jičín	52074	Sobotka	183.
Libotov	579483	CZ0525	Trutnov	5203	Dvůr Král. n. L.	52031	Dvůr Král. n. L.	351.-352.
Librantice	570265	CZ0521	Hradec Králové	5205	Hradec Králové	52051	Hradec Králové	180.
Libřice	570273	CZ0521	Hradec Králové	5205	Hradec Králové	52051	Hradec Králové	282.-284.
Libuň	573124	CZ0522	Jičín	5207	Jičín	52071	Jičín	96.
Lično	576468	CZ0524	Rychnov n. Kn.	5213	Rychnov n. Kn.	52132	Rychnov n. Kn.	123.
Lípa nad Orlicí	576476	CZ0524	Rychnov n. Kn.	5208	Kostelec n. Orl.	52082	Týniště n. Orlicí	167.

Abecední seznam obcí Královéhradeckého kraje a jejich územní příslušnost

List of municipalities of the Královéhradecký Region in alphabetical order and their territorial and administrative district.
územní struktura k 1. 1. 2009 Territorial structure as at 1 January 2009

Název obce Municipality	Kód obce Code of Municipality	Kód okresu Code of District	Název okresu District	Kód ORP Code of MEP	Název ORP Administrative district MEP	Kód POU Code of MAMO	Název POU Administrative district MAMO	Pořadí podle obyvatel Order by population
Lískovice	573086	CZ0522	Jičín	5204	Hořice	52041	Hořice	330.-332.
Lišice	570290	CZ0521	Hradec Králové	5205	Hradec Králové	52052	Chlumec n. Cidl.	366.
Litíč	546470	CZ0525	Trutnov	5203	Dvůr Král. n. L.	52031	Dvůr Král. n. L.	402.
Litoboř	573388	CZ0523	Náchod	5209	Náchod	52092	Česká Skalice	417.-418.
Lodín	570303	CZ0521	Hradec Králové	5205	Hradec Králové	52053	Nechanice	241.
Lochenice	570311	CZ0521	Hradec Králové	5205	Hradec Králové	52051	Hradec Králové	158.
Lovčice	570320	CZ0521	Hradec Králové	5205	Hradec Králové	52052	Chlumec n. Cidl.	116.
Lukavec u Hořic	573141	CZ0522	Jičín	5204	Hořice	52041	Hořice	280.
Lukavice	576492	CZ0524	Rychnov n. Kn.	5213	Rychnov n. Kn.	52132	Rychnov n. Kn.	142.
Lupenice	576506	CZ0524	Rychnov n. Kn.	5213	Rychnov n. Kn.	52133	Vamberk	286.
Lužany	570354	CZ0521	Hradec Králové	5205	Hradec Králové	52054	Smiřice	145.
Lužany	573159	CZ0522	Jičín	5207	Jičín	52071	Jičín	403.-404.
Lužec nad Cidlinou	570362	CZ0521	Hradec Králové	5212	Nový Bydžov	52121	Nový Bydžov	168.
Machov	574210	CZ0523	Náchod	5209	Náchod	52095	Police n. Metují	67.
Malá Úpa	579505	CZ0525	Trutnov	5214	Trutnov	52141	Svoboda n. Úp.	393.-395.
Malé Svatoňovice	579513	CZ0525	Trutnov	5214	Trutnov	52143	Úpice	54.
Markvartice	573167	CZ0522	Jičín	5207	Jičín	52074	Sobotka	173.
Maršov u Úpice	579530	CZ0525	Trutnov	5214	Trutnov	52143	Úpice	373.-374.
Martínkovice	574228	CZ0523	Náchod	5201	Broumov	52011	Broumov	153.
Máslojedy	573779	CZ0521	Hradec Králové	5205	Hradec Králové	52051	Hradec Králové	323.-324.
Měník	570397	CZ0521	Hradec Králové	5212	Nový Bydžov	52121	Nový Bydžov	130.
Mezilečí	574236	CZ0523	Náchod	5209	Náchod	52092	Česká Skalice	378.
Mezilesí	574244	CZ0523	Náchod	5211	N. Město n. Met.	52111	N. Město n. Met.	325.-326.
MEZIMĚSTÍ	574252	CZ0523	Náchod	5201	Broumov	52012	Teplice n. Met.	31.
MILETÍN	573175	CZ0522	Jičín	5204	Hořice	52041	Hořice	82.
Milovice u Hořic	548863	CZ0522	Jičín	5204	Hořice	52041	Hořice	264.
Mladé Buky	579548	CZ0525	Trutnov	5214	Trutnov	52142	Trutnov	38.
Mladějov	573205	CZ0522	Jičín	5207	Jičín	52074	Sobotka	170.-171.
Mlázovice	573213	CZ0522	Jičín	5207	Jičín	52073	Lázně Bělohrad	136.
Mlékosrby	570401	CZ0521	Hradec Králové	5212	Nový Bydžov	52121	Nový Bydžov	295.-296.
Mokré	576522	CZ0524	Rychnov n. Kn.	5202	Dobruška	52022	Opočno	376.-377.
Mokrovousy	570419	CZ0521	Hradec Králové	5205	Hradec Králové	52051	Hradec Králové	267.
Mostek	579556	CZ0525	Trutnov	5203	Dvůr Král. n. L.	52031	Dvůr Král. n. L.	56.
Myštěves	570427	CZ0521	Hradec Králové	5212	Nový Bydžov	52121	Nový Bydžov	355.
Mžany	570435	CZ0521	Hradec Králové	5205	Hradec Králové	52053	Nechanice	203.-204.
Nahořany	574261	CZ0523	Náchod	5211	N. Město n. Met.	52111	N. Město n. Met.	169.
NÁCHOD	573868	CZ0523	Náchod	5209	Náchod	52094	Náchod	3.
Neděliště	570443	CZ0521	Hradec Králové	5205	Hradec Králové	52051	Hradec Králové	229.
NECHANICE	570451	CZ0521	Hradec Králové	5205	Hradec Králové	52053	Nechanice	36.
Nemojov	579564	CZ0525	Trutnov	5203	Dvůr Král. n. L.	52031	Dvůr Král. n. L.	147.-148.
Nemyčeves	573230	CZ0522	Jičín	5207	Jičín	52071	Jičín	275.
Nepolisy	570478	CZ0521	Hradec Králové	5212	Nový Bydžov	52121	Nový Bydžov	86.
Nevratice	549207	CZ0522	Jičín	5204	Hořice	52041	Hořice	380.-381.
NOVÁ PAKA	573248	CZ0522	Jičín	5210	Nová Paka	52101	Nová Paka	10.
Nová Ves	576549	CZ0524	Rychnov n. Kn.	5208	Kostelec n. Orl.	52082	Týniště n. Orlicí	399.-400.
Nové Město	570494	CZ0521	Hradec Králové	5205	Hradec Králové	52052	Chlumec n. Cidl.	212.-216.
NOVÉ MĚSTO N. MET.	574279	CZ0523	Náchod	5211	N. Město n. Met.	52111	N. Město n. Met.	9.
NOVÝ BYDŽOV	570508	CZ0521	Hradec Králové	5212	Nový Bydžov	52121	Nový Bydžov	14.
Nový Hrádek	574287	CZ0523	Náchod	5209	Náchod	52094	Náchod	99.
Nový Ples	574295	CZ0523	Náchod	5206	Jaroměř	52061	Jaroměř	251.-252.

Abecední seznam obcí Královéhradeckého kraje a jejich územní příslušnost

List of municipalities of the Královéhradecký Region in alphabetical order and their territorial and administrative district.
územní struktura k 1. 1. 2009 Territorial structure as at 1 January 2009

Název obce Municipality	Kód obce Code of Municipality	Kód okresu Code of District	Název okresu District	Kód ORP Code of MEP	Název ORP Administrative district MEP	Kód POU Code of MAMO	Název POU Administrative district MAMO	Pořadí podle obyvatel Order by population
Obědovice	548065	CZ0521	Hradec Králové	5205	Hradec Králové	52051	Hradec Králové	292.-293.
Očelice	576557	CZ0524	Rychnov n. Kn.	5202	Dobruška	52022	Opočno	279.
Ohařice	549185	CZ0522	Jičín	5207	Jičín	52074	Sobotka	439.
Ohaveč	548910	CZ0522	Jičín	5207	Jičín	52071	Jičín	433.-434.
Ohnišov	576565	CZ0524	Rychnov n. Kn.	5202	Dobruška	52021	Dobruška	166.
Ohnišťany	570516	CZ0521	Hradec Králové	5212	Nový Bydžov	52121	Nový Bydžov	251.-252.
Olešnice	570524	CZ0521	Hradec Králové	5205	Hradec Králové	52052	Chlumeč n. Cidl.	190.
Olešnice	576581	CZ0524	Rychnov n. Kn.	5208	Kostelec n. Orl.	52081	Kostelec n. Orl.	270.-271.
Olešnice v Orlických h.	576573	CZ0524	Rychnov n. Kn.	5202	Dobruška	52021	Dobruška	178.
OPOČNO	576590	CZ0524	Rychnov n. Kn.	5202	Dobruška	52022	Opočno	28.
Orlické Záhoří	576603	CZ0524	Rychnov n. Kn.	5213	Rychnov n. Kn.	52131	Rokytnice v O.h.	327.
Osečnice	576611	CZ0524	Rychnov n. Kn.	5213	Rychnov n. Kn.	52132	Rychnov n. Kn.	257.
Osek	573264	CZ0522	Jičín	5207	Jičín	52074	Sobotka	359.
Osice	570532	CZ0521	Hradec Králové	5205	Hradec Králové	52051	Hradec Králové	179.
Osičky	570541	CZ0521	Hradec Králové	5205	Hradec Králové	52051	Hradec Králové	405.
Ostroměř	573272	CZ0522	Jičín	5204	Hořice	52041	Hořice	57.
Ostružno	573281	CZ0522	Jičín	5207	Jičín	52071	Jičín	431.
Otovice	574317	CZ0523	Náchod	5201	Broumov	52011	Broumov	207.
PEC POD SNĚŽKOU	579581	CZ0525	Trutnov	5214	Trutnov	52141	Svoboda n. Úp.	118.
Pecka	573299	CZ0522	Jičín	5210	Nová Paka	52101	Nová Paka	61.
Pěčín	576620	CZ0524	Rychnov n. Kn.	5213	Rychnov n. Kn.	52131	Rokytnice v O.h.	162.
Petrovice	570567	CZ0521	Hradec Králové	5212	Nový Bydžov	52121	Nový Bydžov	297.
Petrovičky	548871	CZ0522	Jičín	5204	Hořice	52041	Hořice	447.-448.
PILNÍKOV	579599	CZ0525	Trutnov	5214	Trutnov	52142	Trutnov	65.
Písek	570575	CZ0521	Hradec Králové	5205	Hradec Králové	52052	Chlumeč n. Cidl.	315.
Podbřezí	576654	CZ0524	Rychnov n. Kn.	5202	Dobruška	52021	Dobruška	165.
Podhorní Újezd a Vojice	573311	CZ0522	Jičín	5204	Hořice	52041	Hořice	128.
Podhradí	573329	CZ0522	Jičín	5207	Jičín	52071	Jičín	192.
Podůlší	573345	CZ0522	Jičín	5207	Jičín	52071	Jičín	290.-291.
Pohoří	576662	CZ0524	Rychnov n. Kn.	5202	Dobruška	52021	Dobruška	121.
POLICE NAD METUJÍ	574341	CZ0523	Náchod	5209	Náchod	52095	Police n. Metují	25.
Polom	548723	CZ0524	Rychnov n. Kn.	5213	Rychnov n. Kn.	52133	Vamberk	407.
Potštejn	576671	CZ0524	Rychnov n. Kn.	5213	Rychnov n. Kn.	52133	Vamberk	87.
Prasek	570648	CZ0521	Hradec Králové	5212	Nový Bydžov	52121	Nový Bydžov	141.
Praskačka	570656	CZ0521	Hradec Králové	5205	Hradec Králové	52051	Hradec Králové	81.
Proruby	548758	CZ0524	Rychnov n. Kn.	5213	Rychnov n. Kn.	52133	Vamberk	442.-443.
Prosečné	579602	CZ0525	Trutnov	5215	Vrchlabí	52151	Hostinné	157.
Provodov-Šonov	574350	CZ0523	Náchod	5211	N. Město n. Met.	52111	N. Město n. Met.	69.
Předměřice nad Labem	570672	CZ0521	Hradec Králové	5205	Hradec Králové	52051	Hradec Králové	45.
Přepychy	576689	CZ0524	Rychnov n. Kn.	5202	Dobruška	52022	Opočno	119.-120.
Převýšov	570681	CZ0521	Hradec Králové	5205	Hradec Králové	52052	Chlumeč n. Cidl.	250.
Přibyslav	574368	CZ0523	Náchod	5211	N. Město n. Met.	52111	N. Město n. Met.	351.-352.
Pšánky	530671	CZ0521	Hradec Králové	5205	Hradec Králové	52053	Nechanice	445.
Puchlovice	573531	CZ0521	Hradec Králové	5205	Hradec Králové	52053	Nechanice	393.-395.
Račice nad Trotinou	570702	CZ0521	Hradec Králové	5205	Hradec Králové	52054	Smiřice	367.
Radíkovice	570711	CZ0521	Hradec Králové	5205	Hradec Králové	52051	Hradec Králové	360.
Radim	573370	CZ0522	Jičín	5207	Jičín	52071	Jičín	243.
Radostov	570729	CZ0521	Hradec Králové	5205	Hradec Králové	52051	Hradec Králové	396.
Radvanice	579629	CZ0525	Trutnov	5214	Trutnov	52142	Trutnov	70.
Rasošky	574376	CZ0523	Náchod	5206	Jaroměř	52061	Jaroměř	132.-133.

Abecední seznam obcí Královéhradeckého kraje a jejich územní příslušnost

List of municipalities of the Královéhradecký Region in alphabetical order and their territorial and administrative district
 územní struktura k 1. 1. 2009 Territorial structure as at 1 January 2009

Název obce Municipality	Kód obce Code of Municipality	Kód okresu Code of District	Název okresu District	Kód ORP Code of MEP	Název ORP Administrative district MEP	Kód POU Code of MAMO	Název POU Administrative district MAMO	Pořadí podle obyvatel Order by population
Rašín	549274	CZ0522	Jičín	5204	Hořice	52041	Hořice	438.
Rohenice	548669	CZ0524	Rychnov n. Kn.	5202	Dobruška	52022	Opočno	303.
Rohoznice	573221	CZ0522	Jičín	5204	Hořice	52041	Hořice	255.
Rokytnany	548898	CZ0522	Jičín	5207	Jičín	52072	Kopidlno	436.-437.
ROKYTNICE V ORL. H.	576701	CZ0524	Rychnov n. Kn.	5213	Rychnov n. Kn.	52131	Rokytnice v O.h.	35.
Roudnice	570745	CZ0521	Hradec Králové	5205	Hradec Králové	52051	Hradec Králové	135.
Rožnov	574384	CZ0523	Náchod	5206	Jaroměř	52061	Jaroměř	202.
RTYNĚ V PODKRKONC	579637	CZ0525	Trutnov	5214	Trutnov	52143	Úpice	30.
Rudník	579645	CZ0525	Trutnov	5215	Vrchlabí	52151	Hostinné	39.
Rybná nad Zdobnicí	576727	CZ0524	Rychnov n. Kn.	5213	Rychnov n. Kn.	52133	Vamberk	196.-197.
RYCHNOV N. KNĚŽNO	576069	CZ0524	Rychnov n. Kn.	5213	Rychnov n. Kn.	52132	Rychnov n. Kn.	8.
Rychnovek	574406	CZ0523	Náchod	5206	Jaroměř	52061	Jaroměř	138.
Říčky v Orlických horách	576735	CZ0524	Rychnov n. Kn.	5213	Rychnov n. Kn.	52131	Rokytnice v O.h.	425.-426.
Říkov	530786	CZ0523	Náchod	5209	Náchod	52092	Česká Skalice	356.-357.
Sadová	573191	CZ0521	Hradec Králové	5205	Hradec Králové	52051	Hradec Králové	245.
Samšina	573442	CZ0522	Jičín	5207	Jičín	52074	Sobotka	304.
Sběř	573451	CZ0522	Jičín	5207	Jičín	52071	Jičín	274.
Sedliště	548961	CZ0522	Jičín	5207	Jičín	52072	Kopidlno	416.
Sedoňov	576743	CZ0524	Rychnov n. Kn.	5202	Dobruška	52021	Dobruška	300.-302.
Sekeřice	572144	CZ0522	Jičín	5207	Jičín	52071	Jičín	408.-409.
Semechnice	576751	CZ0524	Rychnov n. Kn.	5202	Dobruška	52022	Opočno	219.
Sendraž	547727	CZ0523	Náchod	5211	N. Město n. Met.	52111	N. Město n. Met.	424.
Sendražice	570796	CZ0521	Hradec Králové	5205	Hradec Králové	52054	Smiřice	230.
Skalice	570800	CZ0521	Hradec Králové	5205	Hradec Králové	52054	Smiřice	154.
Skřivany	570834	CZ0521	Hradec Králové	5212	Nový Bydžov	52121	Nový Bydžov	74.
Skuhrov nad Bělou	576778	CZ0524	Rychnov n. Kn.	5213	Rychnov n. Kn.	52132	Rychnov n. Kn.	71.
Slatina nad Úpou	574422	CZ0523	Náchod	5209	Náchod	52091	Červ. Kostelec	260.
Slatina nad Zdobnicí	576786	CZ0524	Rychnov n. Kn.	5213	Rychnov n. Kn.	52132	Rychnov n. Kn.	95.
Slatiny	573469	CZ0522	Jičín	5207	Jičín	52071	Jičín	149.
Slavětín nad Metují	574431	CZ0523	Náchod	5211	N. Město n. Met.	52111	N. Město n. Met.	306.
Slavhostice	572187	CZ0522	Jičín	5207	Jičín	52072	Kopidlno	384.
Slavoňov	574457	CZ0523	Náchod	5211	N. Město n. Met.	52111	N. Město n. Met.	265.
Sloupno	570851	CZ0521	Hradec Králové	5212	Nový Bydžov	52121	Nový Bydžov	170.-171.
Smidary	570869	CZ0521	Hradec Králové	5212	Nový Bydžov	52121	Nový Bydžov	53.
SMIŘICE	570877	CZ0521	Hradec Králové	5205	Hradec Králové	52054	Smiřice	29.
Smržov	570885	CZ0521	Hradec Králové	5205	Hradec Králové	52054	Smiřice	184.
Sněžné	576794	CZ0524	Rychnov n. Kn.	5202	Dobruška	52021	Dobruška	403.-404.
Sobčice	573477	CZ0522	Jičín	5204	Hořice	52041	Hořice	258.
Soběraz	573361	CZ0522	Jičín	5207	Jičín	52071	Jičín	419.-421.
SOBOTKA	573493	CZ0522	Jičín	5207	Jičín	52074	Sobotka	32.
SOLNICE	576808	CZ0524	Rychnov n. Kn.	5213	Rychnov n. Kn.	52132	Rychnov n. Kn.	37.
Sověstice	570907	CZ0521	Hradec Králové	5205	Hradec Králové	52051	Hradec Králové	318.
Stanovice	548812	CZ0525	Trutnov	5203	Dvůr Král. n. L.	52031	Dvůr Král. n. L.	432.
Stará Paka	573507	CZ0522	Jičín	5210	Nová Paka	52101	Nová Paka	43.
Stará Voda	570915	CZ0521	Hradec Králové	5205	Hradec Králové	52052	Chlumec n. Cidl.	412.
Staré Buky	579661	CZ0525	Trutnov	5214	Trutnov	52142	Trutnov	189.
Staré Hrady	530735	CZ0522	Jičín	5207	Jičín	52072	Kopidlno	363.-365.
Staré Místo	549096	CZ0522	Jičín	5207	Jičín	52071	Jičín	236.
Staré Smrkovice	573523	CZ0522	Jičín	5204	Hořice	52041	Hořice	295.-296.
STÁRKOV	574465	CZ0523	Náchod	5209	Náchod	52093	Hronov	115.

Abecední seznam obcí Královéhradeckého kraje a jejich územní příslušnost

List of municipalities of the Královéhradecký Region in alphabetical order and their territorial and administrative district
 územní struktura k 1. 1. 2009 Territorial structure as at 1 January 2009

Název obce Municipality	Kód obce Code of Municipality	Kód okresu Code of District	Název okresu District	Kód ORP Code of MEP	Název ORP Administrative district MEP	Kód POU Code of MAMO	Název POU Administrative district MAMO	Pořadí podle obyvatel Order by population
Starý Bydžov	573132	CZ0521	Hradec Králové	5212	Nový Bydžov	52121	Nový Bydžov	205.
Stěžery	570931	CZ0521	Hradec Králové	5205	Hradec Králové	52051	Hradec Králové	49.
Stračov	570958	CZ0521	Hradec Králové	5205	Hradec Králové	52053	Nechanice	256.
Strážné	579696	CZ0525	Trutnov	5215	Vrchlabí	52152	Vrchlabí	368.
Střevač	573540	CZ0522	Jičín	5207	Jičín	52071	Jičín	272.-273.
Střezetice	570966	CZ0521	Hradec Králové	5205	Hradec Králové	52051	Hradec Králové	233.-234.
Studnice	574481	CZ0523	Náchod	5209	Náchod	52094	Náchod	75.
Suchovršice	579726	CZ0525	Trutnov	5214	Trutnov	52143	Úpice	220.
Suchý Důl	574490	CZ0523	Náchod	5209	Náchod	52095	Police n. Metují	198.-199.
Sukorady	548880	CZ0522	Jičín	5204	Hořice	52041	Hořice	320.
Svatojanský Újezd	573302	CZ0522	Jičín	5207	Jičín	52073	Lázně Bělohrad	427.
Světlí	548154	CZ0521	Hradec Králové	5205	Hradec Králové	52051	Hradec Králové	268.-269.
Svídnice	548693	CZ0524	Rychnov n. Kn.	5208	Kostelec n. Orl.	52081	Kostelec n. Orl.	339.
SVOBODA NAD ÚPOU	579734	CZ0525	Trutnov	5214	Trutnov	52141	Svoboda n. Úp.	41.
Synkov-Slemeno	576816	CZ0524	Rychnov n. Kn.	5213	Rychnov n. Kn.	52132	Rychnov n. Kn.	212.-216.
Syrovátka	571008	CZ0521	Hradec Králové	5205	Hradec Králové	52051	Hradec Králové	200.
Šaplava	571016	CZ0521	Hradec Králové	5212	Nový Bydžov	52121	Nový Bydžov	413.
Šárovцова Lhota	573256	CZ0522	Jičín	5207	Jičín	52073	Lázně Bělohrad	343.-344.
Šestajovice	547654	CZ0523	Náchod	5206	Jaroměř	52061	Jaroměř	363.-365.
Šonov	574511	CZ0523	Náchod	5201	Broumov	52011	Broumov	259.
ŠPINDLERUV MLÝN	579742	CZ0525	Trutnov	5215	Vrchlabí	52152	Vrchlabí	60.
Těchlovice	571024	CZ0521	Hradec Králové	5205	Hradec Králové	52051	Hradec Králové	238.-239.
TEPLICE NAD METUJÍ	574538	CZ0523	Náchod	5201	Broumov	52012	Teplice n. Met.	46.
Tetín	572756	CZ0522	Jičín	5204	Hořice	52041	Hořice	390.-391.
Trnov	576824	CZ0524	Rychnov n. Kn.	5202	Dobruška	52022	Opočno	114.
Trotina	579751	CZ0525	Trutnov	5203	Dvůr Král. n. L.	52031	Dvůr Král. n. L.	435.
TRUTNOV	579025	CZ0525	Trutnov	5214	Trutnov	52142	Trutnov	2.
TŘEBECHOVICE P. O.	571041	CZ0521	Hradec Králové	5205	Hradec Králové	52055	Třebechovice p.O.	20.
Třebešov	576832	CZ0524	Rychnov n. Kn.	5213	Rychnov n. Kn.	52132	Rychnov n. Kn.	285.
Třebihošť	579769	CZ0525	Trutnov	5203	Dvůr Král. n. L.	52031	Dvůr Král. n. L.	201.
Třebnouševy	573612	CZ0522	Jičín	5204	Hořice	52041	Hořice	276.
Třesovice	571059	CZ0521	Hradec Králové	5205	Hradec Králové	52051	Hradec Králové	311.-312.
Třtěnice	573639	CZ0522	Jičín	5207	Jičín	52071	Jičín	240.
Tuř	573647	CZ0522	Jičín	5207	Jičín	52071	Jičín	408.-409.
Tutleky	576841	CZ0524	Rychnov n. Kn.	5208	Kostelec n. Orl.	52081	Kostelec n. Orl.	228.
TÝNIŠTĚ NAD ORLICÍ	576859	CZ0524	Rychnov n. Kn.	5208	Kostelec n. Orl.	52082	Týniště n. Orlicí	17.
Úbislavice	573655	CZ0522	Jičín	5210	Nová Paka	52101	Nová Paka	221.-223.
Údrnice	573663	CZ0522	Jičín	5207	Jičín	52072	Kopidlno	261.
Úhlejev	573671	CZ0522	Jičín	5204	Hořice	52041	Hořice	401.
Újezd pod Troskami	573680	CZ0522	Jičín	5207	Jičín	52071	Jičín	248.-249.
Úlibice	573698	CZ0522	Jičín	5207	Jičín	52071	Jičín	300.-302.
ÚPICE	579777	CZ0525	Trutnov	5214	Trutnov	52143	Úpice	19.
Urbanice	513717	CZ0521	Hradec Králové	5205	Hradec Králové	52051	Hradec Králové	233.-234.
Val	576875	CZ0524	Rychnov n. Kn.	5202	Dobruška	52021	Dobruška	262.
Valdice	573701	CZ0522	Jičín	5207	Jičín	52071	Jičín	55.
VAMBERK	576883	CZ0524	Rychnov n. Kn.	5213	Rychnov n. Kn.	52133	Vamberk	24.
Velichovky	574554	CZ0523	Náchod	5206	Jaroměř	52061	Jaroměř	101.-102.
Veliš	573728	CZ0522	Jičín	5207	Jičín	52071	Jičín	386.-387.
Velká Jesenice	574562	CZ0523	Náchod	5209	Náchod	52092	Česká Skalice	101.-102.
Velké Petrovice	574571	CZ0523	Náchod	5209	Náchod	52095	Police n. Metují	221.-223.

Abecední seznam obcí Královéhradeckého kraje a jejich územní příslušnost

List of municipalities of the Královéhradecký Region in alphabetical order and their territorial and administrative district.
územní struktura k 1. 1. 2009 Territorial structure as at 1 January 2009

Název obce Municipality	Kód obce Code of Municipality	Kód okresu Code of District	Název okresu District	Kód ORP Code of MEP	Název ORP Administrative district MEP	Kód POU Code of MAMO	Název POU Administrative district MAMO	Pořadí podle obyvatel Order by population
Velké Poříčí	547646	CZ0523	Náchod	5209	Náchod	52093	Hronov	33.
Velké Svatoňovice	579785	CZ0525	Trutnov	5214	Trutnov	52143	Úpice	66.
Velký Třebešov	574589	CZ0523	Náchod	5206	Jaroměř	52061	Jaroměř	244.
Velký Vřeštov	579793	CZ0525	Trutnov	5203	Dvůr Král. n. L.	52031	Dvůr Král. n. L.	323.-324.
Vernéřovice	547743	CZ0523	Náchod	5201	Broumov	52012	Teplice n. Met.	218.
Vestec	547565	CZ0523	Náchod	5209	Náchod	52092	Česká Skalice	392.
Vidochov	573736	CZ0522	Jičín	5210	Nová Paka	52101	Nová Paka	224.-227.
Vilantice	574597	CZ0525	Trutnov	5203	Dvůr Král. n. L.	52031	Dvůr Král. n. L.	335.-338.
Vinary	571083	CZ0521	Hradec Králové	5212	Nový Bydžov	52121	Nový Bydžov	172.
Vítězná	579815	CZ0525	Trutnov	5203	Dvůr Král. n. L.	52031	Dvůr Král. n. L.	62.
Vitiněves	573752	CZ0522	Jičín	5207	Jičín	52071	Jičín	254.
Vlčice	579823	CZ0525	Trutnov	5214	Trutnov	52142	Trutnov	188.
Vlčkovice v Podkrkonoší	579831	CZ0525	Trutnov	5203	Dvůr Král. n. L.	52031	Dvůr Král. n. L.	193.
Vlkov	574601	CZ0523	Náchod	5206	Jaroměř	52061	Jaroměř	212.-216.
Voděřady	576891	CZ0524	Rychnov n. Kn.	5213	Rychnov n. Kn.	52132	Rychnov n. Kn.	113.
Volanice	573761	CZ0522	Jičín	5207	Jičín	52071	Jičín	299.
Vrbice	572128	CZ0522	Jičín	5207	Jičín	52071	Jičín	419.-421.
Vrbice	548707	CZ0524	Rychnov n. Kn.	5208	Kostelec n. Orl.	52081	Kostelec n. Orl.	399.-400.
VRCHLABÍ	579858	CZ0525	Trutnov	5215	Vrchlabí	52152	Vrchlabí	6.
Vrchovnice	548057	CZ0521	Hradec Králové	5205	Hradec Králové	52054	Smiřice	436.-437.
Vršce	573795	CZ0522	Jičín	5207	Jičín	52072	Kopidlno	311.-312.
Vršovka	574627	CZ0523	Náchod	5211	N. Město n. Met.	52111	N. Město n. Met.	414.-415.
Vřesník	549029	CZ0522	Jičín	5204	Hořice	52041	Hořice	419.-421.
Všestary	571091	CZ0521	Hradec Králové	5205	Hradec Králové	52051	Hradec Králové	50.
Výrava	571105	CZ0521	Hradec Králové	5205	Hradec Králové	52051	Hradec Králové	237.
Vysoká nad Labem	571113	CZ0521	Hradec Králové	5205	Hradec Králové	52051	Hradec Králové	72.
Vysoká Srbská	574635	CZ0523	Náchod	5209	Náchod	52093	Hronov	292.-293.
VYSOKÉ VESELÍ	573809	CZ0522	Jičín	5207	Jičín	52071	Jičín	94.
Vysokov	574643	CZ0523	Náchod	5209	Náchod	52094	Náchod	185.-187.
Vysoký Újezd	548677	CZ0521	Hradec Králové	5205	Hradec Králové	52055	Třebechovice p.O.	441.
Zábrodí	574651	CZ0523	Náchod	5209	Náchod	52091	Červ. Kostelec	194.-195.
Zábřezí-Řečice	548839	CZ0525	Trutnov	5203	Dvůr Král. n. L.	52031	Dvůr Král. n. L.	382.-383.
Zachrašťany	571130	CZ0521	Hradec Králové	5212	Nový Bydžov	52121	Nový Bydžov	358.
Zaloňov	574660	CZ0523	Náchod	5206	Jaroměř	52061	Jaroměř	191.
Záměl	576921	CZ0524	Rychnov n. Kn.	5213	Rychnov n. Kn.	52133	Vamberk	125.
Zámostí-Blata	549193	CZ0522	Jičín	5207	Jičín	52074	Sobotka	425.-426.
Zdechovice	573744	CZ0521	Hradec Králové	5212	Nový Bydžov	52121	Nový Bydžov	390.-391.
Zdelov	576930	CZ0524	Rychnov n. Kn.	5208	Kostelec n. Orl.	52081	Kostelec n. Orl.	316.
Zdobín	548847	CZ0525	Trutnov	5203	Dvůr Král. n. L.	52031	Dvůr Král. n. L.	417.-418.
Zdobnice	576948	CZ0524	Rychnov n. Kn.	5213	Rychnov n. Kn.	52132	Rychnov n. Kn.	372.
Zelenecká Lhota	573183	CZ0522	Jičín	5207	Jičín	52072	Kopidlno	369.
Zlatá Olešnice	579866	CZ0525	Trutnov	5214	Trutnov	52142	Trutnov	353.
ŽACLĚŘ	579874	CZ0525	Trutnov	5214	Trutnov	52144	Žaclěř	27.
Žďár nad Metují	574686	CZ0523	Náchod	5209	Náchod	52095	Police n. Metují	126.
Žďár nad Orlicí	576956	CZ0524	Rychnov n. Kn.	5208	Kostelec n. Orl.	52082	Týniště n. Orlicí	185.-187.
Žďárky	574694	CZ0523	Náchod	5209	Náchod	52093	Hronov	152.
ŽELEZNICE	573825	CZ0522	Jičín	5207	Jičín	52071	Jičín	63.
Žeretice	573833	CZ0522	Jičín	5207	Jičín	52071	Jičín	272.-273.
Žernov	574708	CZ0523	Náchod	5209	Náchod	52092	Česká Skalice	309.-310.
Židovice	573841	CZ0522	Jičín	5207	Jičín	52072	Kopidlno	386.-387.
Žlunice	573850	CZ0522	Jičín	5207	Jičín	52071	Jičín	281.

1-1. Základní charakteristika obcí k 31. 12. 2007

1-1. Basic characteristic of the municipalities: 31 December 2007

Název obce <i>Municipality</i>	První písemná zmínka <i>The first historical mention</i>	Nadmořská výška (m n.m.) <i>Elevation (m a.s.l.)</i>	Výměra (ha) <i>Area (ha)</i>	Počet částí obcí <i>Number of municipality parts</i>	Počet katastrů <i>Number of cadastral districts</i>	Obyvatelstvo <i>Population</i>		Hustota obyvatel na km ² <i>Population density per km²</i>	Index stáří <i>Age index of population</i>
						celkem <i>Total</i>	z toho ženy <i>Females</i>		
Královéhradecký kraj/Region	x	x	475 849	1 073	961	552 212	281 879	116	106,1
v tom obce/municipalities :									
Adršpach	1348	554	1 972	2	2	540	261	27	86,0
Albrechtice nad Orlicí	1336	250	523	1	1	1 059	559	202	161,9
Babice	1355	241	255	1	1	199	99	78	178,9
Bačalky	1371	348	570	2	2	156	79	27	261,5
Bačetín	1458	462	813	2	2	396	190	49	100,0
Barchov	1398	448	592	1	1	230	124	39	186,4
Bartošovice v Orł. h.	1557	580	3 561	1	6	197	89	6	78,8
Bašnice	1318	266	609	1	1	193	98	32	132,1
Batňovice	1408	364	447	1	1	722	353	162	116,5
Běchary	1290	230	879	2	1	229	115	26	128,1
Běleč nad Orlicí	1336	240	1 882	1	1	255	124	14	69,0
Benátky	1349	274	361	1	1	94	44	26	55,6
Bernartice	1297	579	1 792	2	3	912	450	51	95,5
Bezděkov nad Metují	1358	476	516	1	1	501	250	97	113,7
Bílá Třemešná	1270	358	992	2	2	1 330	659	134	88,4
Bílé Poličany	1270	358	538	1	1	149	70	28	133,3
Bílsko u Hořic	1386	250	205	1	1	117	62	57	90,9
Bílý Újezd	1369	333	1 380	4	3	612	293	44	118,6
Blešno	1496	237	411	1	1	322	159	78	79,5
Boháňka	1378	411	952	4	3	221	110	23	100,0
Boharyně	1355	237	1 164	5	3	540	286	46	72,4
Bohdašín	1544	475	538	2	1	242	133	45	162,2
Bohuslavice	1361	284	1 413	1	1	1 005	503	71	92,4
Bolehošť	1394	261	1 071	3	1	567	280	53	108,8
Borek	1267	479	638	3	3	95	53	15	65,2
BOROHRÁDEK	1342	258	1 398	2	2	2 131	1 092	152	132,8
Borová	1545	612	307	1	1	191	103	62	189,5
Borovnice (Rychnov n. K.)	1449	312	819	4	2	365	182	45	114,3
Borovnice (Trutnov)	1382	481	975	1	1	435	213	45	104,9
Borovnička	1423	464	579	1	1	189	94	33	116,0
Božanov	1256	405	1 920	2	1	353	173	18	48,4
Brada-Rybniček	1258	400	193	2	1	110	53	57	53,3
BROUMOV	1256	395	2 226	8	4	8 064	4 213	362	79,3
Brzice	1422	429	1 046	5	3	202	103	19	235,0
Březina	1393	262	139	1	1	61	31	44	88,9
Bříšťany	1219	262	368	1	1	218	110	59	183,3
Budčeves	1349	212	671	2	2	172	93	26	141,7
Bukovice	1406	453	244	1	1	377	177	155	128,0
Bukvice	1327	318	503	2	1	137	70	27	116,7
Butoves	1329	260	166	1	1	195	102	118	61,9
Bystré	1475	543	328	1	1	240	108	73	92,7
Bystřice	1365	283	701	2	2	315	168	45	77,3
Byzhradec	1544	313	532	1	1	195	97	37	119,2
Cerekvice nad Bystřicí	1357	279	829	3	2	810	410	98	65,6
Častolovice	1342	268	561	1	1	1 662	821	296	77,2
Čermná	1362	387	929	1	1	381	173	41	77,6
Čermná nad Orlicí	1342	261	1 098	4	3	1 039	510	95	104,6

1-1. Základní charakteristika obcí k 31. 12. 2007

1-1. Basic characteristic of the municipalities: 31 December 2007

Název obce <i>Municipality</i>	První písemná zmínka <i>The first historical mention</i>	Nadmořská výška (m n.m.) <i>Elevation (m a.s.l.)</i>	Výměra (ha) <i>Area (ha)</i>	Počet částí obcí <i>Number of municipality parts</i>	Počet katastrů <i>Number of cadastral districts</i>	Obyvatelstvo <i>Population</i>		Hustota obyvatel na km ² <i>Population density per km²</i>	Index stáří <i>Age index of population</i>
						celkem <i>Total</i>	z toho ženy <i>Females</i>		
Černčice	1318	297	565	1	1	464	241	82	87,7
Černíkovice	1369	316	1 250	2	2	681	339	54	97,9
Černilov	1271	253	2 571	3	3	2 360	1 200	92	55,0
Černožice	1365	255	423	1	1	1 194	614	283	107,8
Černý Důl	1556	684	2 218	3	3	799	388	36	77,9
Červená Hora	1291	377	210	1	1	200	104	95	82,4
Červená Třemešná	1267	326	656	1	1	144	72	22	100,0
ČERVENÝ KOSTELEČ	1362	414	2 406	7	6	8 462	4 317	352	119,1
Česká Čermná	1448	520	891	1	1	464	240	52	88,1
Česká Metuje	1406	432	969	3	3	281	135	29	69,6
ČESKÁ SKALICE	1238	284	1 736	6	6	5 417	2 869	312	104,4
České Meziříčí	1300	254	2 191	3	2	1 749	895	80	69,4
Čestice	1398	259	495	2	1	562	280	113	63,2
Češov	1360	292	875	2	2	188	105	21	247,6
Čistěves	1225	280	260	1	1	130	65	50	56,5
Deštné v Orlických h.	1362	649	3 208	1	2	597	299	19	105,2
Dětenice	1052	224	1 767	3	3	686	348	39	87,8
Dílce	1542	287	187	1	1	42	23	22	100,0
Divec	1417	253	351	1	1	180	92	51	40,9
Dobrá Voda u Hořic	1395	274	582	1	2	574	301	99	79,6
Dobré	1367	435	1 735	6	4	829	410	48	85,9
DOBRUŠKA	1312	287	3 443	8	7	6 971	3 568	202	96,7
Dobřany	1361	630	405	1	1	132	66	33	76,9
Dobřenice	1339	267	744	1	1	601	304	81	132,5
Dohalice	1352	259	445	2	2	447	228	100	51,1
Dolany	1654	274	1 677	5	4	621	308	37	109,4
Dolní Branná	1357	428	791	1	1	963	460	122	82,3
Dolní Brusnice	1358	361	386	1	1	365	182	94	64,9
Dolní Dvůr	1539	641	1 531	1	1	250	117	16	57,4
Dolní Kalná	1369	377	970	2	2	637	318	66	81,5
Dolní Lánov	1359	426	1 577	1	1	711	342	45	72,0
Dolní Lochov	1385	298	158	1	1	51	26	32	214,3
Dolní Olešnice	1241	346	1 259	1	2	376	172	30	63,2
Dolní Přím	1378	280	1 083	5	3	555	279	51	114,3
Dolní Radechová	1415	359	420	1	1	728	369	173	108,0
Doubravice	1542	387	566	3	2	379	185	67	130,4
Doudleby nad Orlicí	1259	281	889	2	2	1 915	975	216	103,4
Dřevénice	1388	310	517	2	1	231	130	45	91,7
Dubeneč	1343	296	1 214	1	1	702	351	58	64,5
DVŮR KRÁLOVÉ N. L.	1270	298	3 583	6	8	16 191	8 368	452	113,9
Habřina	1357	264	609	1	1	264	134	43	100,0
Hajnice	1386	589	3 172	2	6	931	446	29	56,6
Havlovice	1545	327	871	1	1	887	450	102	106,3
Hejtmánkovice	1296	418	1 302	1	1	649	342	50	93,8
Heřmanice	1352	276	693	4	3	379	193	55	41,9
Heřmánkovice	1353	447	1 993	2	2	514	247	26	67,9
Hlušice	1322	257	1 112	2	2	746	372	67	92,2
Hněvčeves	1369	277	268	1	1	158	80	59	92,6
Holín	1327	286	1 041	4	4	568	280	55	90,3
Holohlavý	1318	254	590	1	1	883	428	150	85,6

1-1. Základní charakteristika obcí k 31. 12. 2007

1-1. Basic characteristic of the municipalities: 31 December 2007

Název obce <i>Municipality</i>	První písemná zmínka <i>The first historical mention</i>	Nadmořská výška (m n.m.) <i>Elevation (m a.s.l.)</i>	Výměra (ha) <i>Area (ha)</i>	Počet částí obcí <i>Number of municipality parts</i>	Počet katastrů <i>Number of cadastral districts</i>	Obyvatelstvo <i>Population</i>		Hustota obyvatel na km ² <i>Population density per km²</i>	Index stáří <i>Age index of population</i>
						celkem <i>Total</i>	z toho ženy <i>Females</i>		
Holovousy	1260	306	929	4	1	514	276	55	106,0
Horní Brusnice	1358	453	1 409	1	1	443	211	31	98,2
Horní Kalná	1369	396	892	1	1	335	175	38	108,5
Horní Maršov	1541	527	2 847	6	8	1 146	538	40	94,5
Horní Olešnice	1241	364	1 273	2	4	280	133	22	120,0
Horní Radechová	1415	416	555	2	2	463	231	83	90,1
Hořenice	1654	266	327	1	1	174	90	53	159,1
HOŘICE	1143	311	2 144	7	6	9 227	4 628	430	122,4
Hořičky	1357	440	666	5	3	501	251	75	107,1
Hoříněves	1238	267	1 267	4	4	689	349	54	114,1
HOSTINNÉ	1270	351	807	1	1	4 750	2 437	589	85,6
HRADEC KRÁLOVÉ	1073	235	10 568	21	21	94 252	49 186	892	139,7
Hrádek	1352	275	276	1	1	189	93	69	125,0
HRONOV	1359	364	2 204	6	6	6 438	3 240	292	127,7
Hřibiny-Ledská	1544	317	514	3	2	344	171	67	123,5
Hřibojedy	1398	382	570	2	2	207	103	36	66,7
Humburky	1359	231	258	1	1	321	180	124	189,7
Hvozdnice	1365	276	215	1	1	204	103	95	71,0
Hynčice	1393	416	290	1	1	193	99	67	116,1
Chleny	1353	368	409	1	1	233	124	57	76,2
Chlístov	1545	354	138	1	1	87	42	63	214,3
CHLUMEC N. CID.	1235	223	2 145	7	3	5 353	2 741	250	109,0
Cholenice	1378	235	454	1	1	195	100	43	75,0
Chomutice	1339	253	1 046	3	3	643	331	61	67,2
Choteč	1356	310	608	1	1	186	90	31	222,2
Chotěvice	1362	357	2 012	1	1	1 017	524	51	81,1
Choustníkovo Hradiště	1316	286	1 250	1	1	607	310	49	101,3
Chudeřice	1318	236	215	1	1	207	97	96	55,0
Chvaleč	1329	493	1 722	2	2	584	291	34	68,6
Chvalkovice	1369	306	1 232	7	5	668	323	54	100,0
Chyjice	1323	273	509	1	1	137	66	27	155,6
Jahodov	1707	410	425	1	1	87	46	20	75,0
Janov	1544	517	340	2	2	113	55	33	95,8
JANSKÉ LÁZNĚ	1552	519	1 373	2	2	832	422	61	94,3
JAROMĚŘ	1126	254	2 395	9	5	12 814	6 579	535	86,7
Jasenná	1305	270	1 271	1	1	703	356	55	89,3
Javornice	1358	315	1 841	3	1	911	444	49	76,2
Jenikovice	1385	272	740	1	1	414	199	56	91,5
Jeřice	1369	279	692	2	2	411	217	59	83,1
Jestřebí	1459	448	429	1	1	173	86	40	163,2
Jetřichov	1406	449	925	1	1	418	191	45	111,3
JIČÍN	1293	287	2 495	11	4	16 448	8 414	659	113,1
Jičíněves	1360	254	1 697	6	6	571	269	34	103,6
Jílovice	1458	271	365	1	1	290	137	79	63,8
Jinolice	1377	325	215	1	1	162	80	75	71,0
Jívka	1542	474	3 196	1	6	596	291	19	110,5
Kacákova Lhota	1546	267	398	2	1	151	80	38	109,1
Káranice	1429	236	301	1	1	200	104	67	142,9
Kbelnice	1322	294	187	1	1	163	71	87	69,6
Klamoš	1356	232	1 383	2	2	389	193	28	110,5

1-1. Základní charakteristika obcí k 31. 12. 2007

1-1. Basic characteristic of the municipalities: 31 December 2007

Název obce <i>Municipality</i>	První písemná zmínka <i>The first historical mention</i>	Nadmořská výška (m n.m.) <i>Elevation (m a.s.l.)</i>	Výměra (ha) <i>Area (ha)</i>	Počet částí obcí <i>Number of municipality parts</i>	Počet katastrů <i>Number of cadastral districts</i>	Obyvatelstvo <i>Population</i>		Hustota obyvatel na km ² <i>Population density per km²</i>	Index stáří <i>Age index of population</i>
						celkem <i>Total</i>	z toho ženy <i>Females</i>		
Klásterská Lhota	1270	373	301	1	1	188	92	62	119,2
Kněžnice	1227	369	668	2	1	255	115	38	143,6
Kobylice	1393	245	617	1	1	215	107	35	43,2
Kocbeře	1415	439	1 093	3	1	514	259	47	63,6
Kohoutov	1415	467	1 080	1	2	249	119	23	100,0
Konecchlumí	1226	283	720	2	2	349	175	48	108,7
KOPIDLNO	1322	219	2 912	5	4	2 238	1 140	77	97,9
Kosice	1315	225	784	1	1	322	176	41	90,6
Kosičky	1389	230	784	1	1	368	185	47	100,0
Kostelec	1320	297	226	1	1	44	24	19	110,0
KOSTELEČ N. ORLICÍ	1303	273	2 620	4	2	6 220	3 175	237	100,1
Kostelecké Horky	1342	320	1 325	1	1	139	72	10	131,6
Kounov	1490	445	1 135	5	3	250	118	22	92,5
Kovač	1318	265	773	1	1	129	66	17	133,3
Kozojedy	1369	272	367	1	1	212	107	58	81,3
Králíky	1650	235	969	4	3	377	197	39	66,7
Králova Lhota	1356	265	525	1	1	202	104	38	78,4
Královec	1289	512	995	1	1	183	79	18	50,0
Kramolna	1415	457	699	3	4	998	489	143	81,1
Kratonohy	1316	234	1 134	2	2	583	295	51	81,9
Krchleby	1227	325	169	1	1	85	37	50	57,1
Křínice	1395	395	1 645	1	1	384	188	23	63,0
Kuks	1713	283	482	2	2	251	122	52	61,9
Kunčice	1382	262	592	1	1	261	135	44	200,0
Kunčice nad Labem	1454	407	306	1	1	586	272	191	112,9
Kvasiny	1544	343	666	1	1	1 353	639	203	95,9
Kyje	1539	423	159	1	1	53	26	33	266,7
Lampertice	1521	504	584	1	1	462	231	79	117,1
Lánov	1654	462	1 696	2	2	1 598	783	94	69,2
Lanžov	1542	297	793	5	2	186	100	23	170,0
LÁZNĚ BĚLOHRAD	1557	291	2 839	9	9	3 756	1 854	132	101,7
Ledce	1450	248	1 025	3	2	330	174	32	98,0
Lejšovka	1406	254	311	1	1	193	94	62	103,1
Lhota pod Hoříčkami	1405	319	591	3	3	247	127	42	97,6
Lhota pod Libčany	1436	239	837	2	2	837	417	100	85,6
Lhoty u Potštejna	1352	335	572	1	1	285	143	50	80,9
LIBÁŇ	1340	238	1 968	5	4	1 634	836	83	120,8
Libčany	1073	264	506	2	2	872	433	172	68,1
Libel	1414	325	362	1	1	113	56	31	68,4
Liberk	1310	455	5 408	6	7	696	333	13	62,6
Libchyně	1459	408	119	1	1	73	38	61	113,3
Libňatov	1479	429	582	1	1	365	184	63	158,1
Libníkovice	1546	278	321	3	1	153	83	48	95,8
Libošovice	1352	295	1 982	9	7	441	220	22	135,7
Libotov	1289	399	425	1	1	185	96	43	72,4
Librantice	1496	262	652	1	1	448	229	69	69,9
Libřice	1356	256	484	1	1	255	121	53	125,0
Libuň	1369	320	1 053	4	4	811	395	77	105,4
Lično	1355	298	629	3	3	629	303	100	84,5
Lípa nad Orlicí	1396	252	1 057	2	1	488	237	46	90,8

1-1. Základní charakteristika obcí k 31. 12. 2007

1-1. Basic characteristic of the municipalities: 31 December 2007

Název obce <i>Municipality</i>	První písemná zmínka <i>The first historical mention</i>	Nadmořská výška (m n.m.) <i>Elevation (m a.s.l.)</i>	Výměra (ha) <i>Area (ha)</i>	Počet částí obcí <i>Number of municipality parts</i>	Počet katastrů <i>Number of cadastral districts</i>	Obyvatelstvo <i>Population</i>		Hustota obyvatel na km ² <i>Population density per km²</i>	Index stáří <i>Age index of population</i>
						celkem <i>Total</i>	z toho ženy <i>Females</i>		
Lískovice	1295	264	921	2	2	200	113	22	142,9
Lišice	1394	254	641	1	1	169	81	26	400,0
Litíč	1557	326	452	2	1	126	69	28	55,6
Litoboř	1369	394	351	1	1	99	48	28	121,4
Lodín	1073	254	771	2	1	331	176	43	83,3
Lochenice	1143	244	618	1	1	523	268	85	82,9
Lovčice	1299	222	1 025	1	1	651	343	64	90,2
Lukavec u Hořic	1440	309	865	3	3	258	132	30	177,8
Lukavice	1364	378	1 090	1	1	576	275	53	81,4
Lupenice	1360	330	442	1	1	253	123	57	119,4
Lužany (Hradec Králové)	1394	254	336	1	1	125	70	37	161,5
Lužany (Jičín)	1052	310	1 250	1	1	570	287	46	117,1
Lužec nad Cidlinou	1325	229	1 170	1	1	479	242	41	146,9
Machov	1354	450	1 939	4	4	1 148	570	59	120,1
Malá Úpa	1748	1041	2 665	2	2	132	60	5	31,0
Malé Svatoňovice	1357	441	676	4	4	1 522	773	225	126,5
Markvartice	1188	356	2 309	9	5	466	225	20	149,1
Maršov u Úpice	1495	462	332	1	1	158	85	48	128,0
Martínkovice	1255	390	1 416	1	1	551	266	39	89,8
Máslojedy	1241	321	461	1	1	205	102	44	64,1
Měník	1323	265	960	4	3	604	300	63	87,1
Mezilečí	1495	417	519	2	2	152	80	29	95,7
Mezilesí	1403	504	236	1	1	204	96	86	247,1
MEZIMĚSTÍ	1408	432	2 571	6	4	2 762	1 363	107	112,5
MILETÍN	1241	334	893	1	1	937	479	105	98,0
Milovice u Hořic	1369	271	329	1	1	289	147	88	32,8
Mladé Buky	1358	476	2 678	4	4	2 269	1 120	85	75,7
Mladějov	1352	285	1 205	8	4	475	245	39	190,2
Mlázovice	1369	304	848	2	1	588	322	69	175,0
Mlékosrby	1343	237	582	1	1	244	128	42	82,2
Mokré	1390	262	589	1	1	153	73	26	95,7
Mokrovousy	1366	252	488	1	1	282	136	58	108,9
Mostek	1545	444	1 331	4	3	1 384	694	104	111,1
Myštěves	1365	245	572	1	1	182	92	32	113,8
Mžany	1404	272	788	3	3	396	208	50	79,7
Nahořany	1415	291	1 416	5	4	477	245	34	116,4
NÁCHOD	1254	346	3 334	10	10	20 898	10 882	627	111,7
Neděliště	1073	265	583	1	2	360	179	62	122,4
NECHANICE	1228	239	2 802	8	7	2 299	1 134	82	85,0
Nemojov	1528	391	815	4	4	567	290	70	97,6
Nemyčevs	1340	282	497	1	1	269	145	54	97,4
Nepolisy	1299	232	1 353	3	3	905	452	67	90,9
Nevratice	1398	246	324	1	1	149	76	46	157,9
NOVÁ PAKA	1357	427	2 868	12	10	9 272	4 706	323	115,7
Nová Ves	1575	276	842	1	1	128	68	15	171,4
Nové Město	1397	222	794	1	1	377	178	48	93,6
NOVÉ MĚSTO N. MET.	1501	332	2 313	4	4	9 996	5 144	432	115,3
NOVÝ BYDŽOV	1305	232	3 525	8	6	7 167	3 670	203	100,9
Nový Hrádek	1369	560	1 140	4	2	751	384	66	74,5
Nový Ples	1836	269	712	1	1	316	158	44	82,5

1-1. Základní charakteristika obcí k 31. 12. 2007

1-1. Basic characteristic of the municipalities: 31 December 2007

Název obce <i>Municipality</i>	První písemná zmínka <i>The first historical mention</i>	Nadmořská výška (m n.m.) <i>Elevation (m a.s.l.)</i>	Výměra (ha) <i>Area (ha)</i>	Počet částí obcí <i>Number of municipality parts</i>	Počet katastrů <i>Number of cadastral districts</i>	Obyvatelstvo <i>Population</i>		Hustota obyvatel na km ² <i>Population density per km²</i>	Index stáří <i>Age index of population</i>
						celkem <i>Total</i>	z toho ženy <i>Females</i>		
Obědovice	1386	236	388	1	1	248	124	64	130,0
Očelice	1392	274	565	2	2	259	127	46	80,5
Ohařice	1543	325	416	1	1	64	34	15	141,7
Ohaveč	1327	293	139	1	1	73	42	53	66,7
Ohnišov	1471	406	1 051	2	2	495	252	47	116,9
Ohnišťany	1318	246	882	1	1	316	162	36	137,5
Olešnice (Hradec Králové)	1393	222	639	2	2	280	150	44	110,0
Olešnice (Rychnov n. K.)	1407	277	780	2	2	426	217	55	91,3
Olešnice v Orlických h.	1369	593	1 429	1	1	456	229	32	96,2
OPOČNO	1068	292	1 401	3	2	3 107	1 615	222	118,9
Orlické Záhoří	1628	680	2 914	1	5	203	95	7	48,6
Osečnice	1598	545	784	4	2	302	150	39	66,2
Osek	1352	254	381	1	1	177	88	46	85,2
Osice	1073	269	748	3	3	455	236	61	93,1
Osičky	1073	265	332	1	1	122	65	37	172,7
Ostroměř	1382	263	1 233	4	4	1 379	684	112	105,7
Ostružno	1227	286	435	1	1	84	36	19	118,2
Otovice	1300	354	1 059	1	1	386	197	36	92,9
PEC POD SNĚŽKOU	1790	769	5 214	2	3	647	314	12	88,1
Pecka	1322	407	2 303	8	8	1 289	640	56	115,7
Pěčín	1318	507	1 476	1	1	504	250	34	89,3
Petrovice	1352	246	995	2	2	243	121	24	75,7
Petrovičky	1393	272	195	1	1	42	22	22	81,8
PILNÍKOV	1357	358	1 699	1	3	1 179	572	69	84,8
Písek	1386	217	435	1	1	217	113	50	140,6
Podbřezí	1388	323	786	3	2	498	240	63	86,4
Podhorní Újezd a Vojice	1408	294	688	2	2	609	299	88	97,6
Podhradí	1546	358	1 027	5	3	422	220	41	127,3
Podúlsí	1399	345	138	1	1	249	120	180	50,0
Pohoří	1361	263	629	1	1	638	327	101	61,5
POLICE NAD METUJÍ	1213	441	2 440	6	6	4 268	2 178	175	121,3
Polom	1543	490	468	1	1	116	58	25	135,7
Potštejn	1287	315	905	2	1	891	452	98	133,0
Prasek	1312	245	626	1	1	577	278	92	87,5
Praskačka	1465	232	1 289	5	4	959	487	74	106,1
Proruby	1497	480	253	1	1	53	30	21	400,0
Prosečné	1437	378	834	1	1	538	266	65	74,3
Provodov-Šonov	1213	297	1 618	5	5	1 101	539	68	76,7
Předměřice n. Labem	1397	240	548	1	1	1 826	932	333	77,9
Přepychy	1355	305	937	1	1	643	368	69	166,2
Převýšov	1386	229	439	1	1	318	163	73	136,6
Přibyslav	1358	367	350	1	1	185	90	53	73,1
Pšánky	1393	255	227	1	1	50	26	22	187,5
Puchlovice	1547	232	252	1	1	132	74	52	147,1
Račice nad Trotinou	1437	250	690	1	1	167	80	24	71,4
Radíkovice	1365	255	384	1	1	175	91	46	61,3
Radim	1360	306	1 038	5	4	329	175	32	112,5
Radostov	1395	243	388	1	1	131	64	34	73,9
Radvanice	1607	521	1 076	1	2	1 084	557	101	67,9
Rasošky	1836	262	551	2	1	597	290	108	79,0

1-1. Základní charakteristika obcí k 31. 12. 2007

1-1. Basic characteristic of the municipalities: 31 December 2007

Název obce <i>Municipality</i>	První písemná zmínka <i>The first historical mention</i>	Nadmořská výška (m n.m.) <i>Elevation (m a.s.l.)</i>	Výměra (ha) <i>Area (ha)</i>	Počet částí obcí <i>Number of municipality parts</i>	Počet katastrů <i>Number of cadastral districts</i>	Obyvatelstvo <i>Population</i>		Hustota obyvatel na km ² <i>Population density per km²</i>	Index stáří <i>Age index of population</i>
						celkem <i>Total</i>	z toho ženy <i>Females</i>		
Rašín	1143	284	219	1	1	67	30	31	127,3
Rohenice	1356	268	347	1	1	239	121	69	117,9
Rohoznice	1267	301	895	1	1	312	164	35	64,4
Rokytnany	1381	248	496	2	2	69	31	14	130,0
ROKYTNICE V ORL. H.	1318	580	4 020	2	6	2 346	1 189	58	68,9
Roudnice	1384	235	1 108	1	1	590	298	53	58,1
Rožnov	1387	261	542	2	2	397	205	73	108,3
RTYNĚ V PODKRKONOSĚ	1367	405	1 389	1	1	3 029	1 524	218	123,3
Rudník	1354	411	4 267	3	4	2 256	1 101	53	75,9
Rybná nad Zdobnicí	1354	405	917	1	1	414	203	45	121,0
RYCHNOV N. KNĚŽNOU	1258	320	3 497	8	7	11 587	6 160	331	85,1
Rychnovek	1497	264	1 133	3	3	585	291	52	114,3
Říčky v Orlických horách	1654	635	1 480	1	1	91	41	6	100,0
Říkov	1436	274	247	1	1	180	103	73	110,0
Sadová	1241	259	206	1	1	324	167	157	104,3
Samšina	1352	312	674	5	3	238	110	35	111,1
Sběř	1332	246	908	3	3	274	136	30	111,4
Sedliště	1340	240	159	1	1	108	57	68	125,0
Sedloňov	1654	650	1 901	2	2	240	111	13	88,9
Sekeřice	1386	274	319	1	1	114	57	36	300,0
Semechnice	1364	282	776	2	1	373	182	48	92,2
Sendraž	1403	550	185	1	1	92	44	50	285,7
Sendražice	1297	263	501	1	1	356	170	71	72,4
Skalice	1143	242	830	3	3	544	271	66	106,9
Skřivany	1360	235	652	1	1	1 057	557	162	68,9
Skuhrov nad Bělou	1279	379	1 664	7	3	1 083	548	65	94,8
Slatina nad Úpou	1545	372	1 011	1	1	297	154	29	126,2
Slatina nad Zdobnicí	1359	420	1 631	1	1	823	418	50	90,4
Slatiny	1357	268	1 176	2	2	566	302	48	143,8
Slavětín nad Metují	1495	268	555	1	1	232	119	42	80,0
Slavhostice	1371	258	585	1	1	142	75	24	142,1
Slavoňov	1369	424	393	2	2	287	150	73	110,9
Sloupno	1311	219	451	1	1	475	239	105	104,8
Smidary	1332	238	2 797	5	5	1 536	718	55	125,6
SMIŘICE	1380	240	1 067	3	2	3 067	1 588	288	83,4
Smržov	1500	248	514	2	2	440	221	86	100,0
Sněžné	1544	610	607	1	1	125	65	21	200,0
Sobčice	1369	252	365	1	1	301	150	82	76,1
Soběraz	1362	331	311	1	1	97	48	31	105,9
SOBOTKA	1287	305	1 932	9	7	2 440	1 236	126	116,8
SOLNICE	1321	332	1 266	2	2	2 273	1 066	180	107,3
Sověstice	1369	263	481	2	2	213	107	44	60,5
Stanovice	1407	272	272	1	1	75	39	28	75,0
Stará Paka	1357	407	2 171	6	6	2 045	1 034	94	108,2
Stará Voda	1357	231	342	1	1	112	54	33	80,0
Staré Buky	1355	374	1 789	3	3	430	204	24	84,9
Staré Hrady	1340	240	386	1	1	172	87	45	60,6
Staré Místo	1327	282	303	1	1	342	161	113	60,4
Staré Smrkovice	1347	250	520	1	1	244	121	47	58,0
STÁRKOV	1250	441	1 652	5	4	652	310	39	135,7

1-1. Základní charakteristika obcí k 31. 12. 2007

1-1. Basic characteristic of the municipalities: 31 December 2007

Název obce <i>Municipality</i>	První písemná zmínka <i>The first historical mention</i>	Nadmořská výška (m n.m.) <i>Elevation (m a.s.l.)</i>	Výměra (ha) <i>Area (ha)</i>	Počet částí obcí <i>Number of municipality parts</i>	Počet katastrů <i>Number of cadastral districts</i>	Obyvatelstvo <i>Population</i>		Hustota obyvatel na km ² <i>Population density per km²</i>	Index stáří <i>Age index of population</i>
						celkem <i>Total</i>	z toho ženy <i>Females</i>		
Starý Bydžov	1186	259	786	1	1	390	198	50	131,9
Stěžery	1229	254	1 282	4	3	1 661	825	130	62,9
Stračov	1358	284	809	2	2	303	151	37	183,9
Strážné	1754	798	1 767	1	1	166	81	9	58,6
Střevač	1340	288	1 124	4	2	276	149	25	87,5
Střezetice	1351	271	482	2	2	348	180	72	79,3
Studnice	1447	342	1 038	7	5	1 051	522	101	70,4
Suchovršíce	1545	348	429	1	1	371	195	87	98,2
Suchý Důl	1395	489	1 328	2	2	411	188	31	78,7
Sukorady	1382	262	551	2	1	208	101	38	205,0
Svatojanský Újezd	1354	321	534	1	1	89	45	17	185,7
Světí	1360	259	320	1	1	281	140	88	86,5
Svídnice	1342	314	462	2	1	194	94	42	91,2
SVOBODA NAD ÚPOU	1553	516	775	1	3	2 141	1 089	276	121,0
Synkov-Slemeno	1352	284	725	3	2	377	191	52	109,8
Syrovátka	1339	257	183	1	1	407	189	222	112,2
Šaplava	1381	251	201	1	1	111	54	55	210,0
Šárovcová Lhota	1551	282	709	4	1	191	99	27	159,1
Šestajovice	1450	274	752	2	2	172	81	23	147,1
Šonov	1300	460	2 074	1	1	300	159	14	47,8
ŠPINDLERUV MLÝN	1676	718	7 691	4	4	1 292	653	17	92,9
Těchlovice	1318	245	330	1	1	335	164	102	166,7
TEPLICE NAD METUJÍ	1834	463	5 604	9	10	1 775	891	32	120,7
Tetín	1543	340	281	2	1	136	68	48	139,1
Trnov	1388	292	1 478	4	4	656	328	44	110,9
Trotina	1238	386	158	1	1	72	34	46	91,7
TRUTNOV	1260	414	10 335	21	17	30 993	16 072	300	93,2
TŘEBECHOVICE P. O.	1358	243	2 101	5	5	5 870	2 962	279	85,1
Třebešov	1360	304	313	1	1	254	119	81	68,2
Třebihošť	1238	448	1 368	3	3	404	195	30	117,7
Třebnouševy	1143	278	628	3	3	268	135	43	84,1
Třesovice	1412	253	474	2	2	225	117	48	108,8
Třtěnice	1391	253	560	1	1	333	170	59	122,0
Tuř	1368	270	580	2	2	114	60	20	108,7
Tutleky	1358	307	555	2	1	363	184	65	107,8
TÝNIŠTĚ NAD ORLICÍ	1361	253	5 246	6	5	6 316	3 249	120	119,3
Úbislavice	1357	328	1 206	6	4	368	179	31	122,2
Údrnice	1320	269	925	3	4	296	153	32	78,2
Úhlejev	1267	438	412	2	2	127	65	31	95,7
Újezd pod Troskami	1320	300	756	4	1	321	165	42	167,5
Úlibice	1355	286	675	2	2	240	123	36	126,5
ÚPICE	1359	352	1 530	2	2	5 978	3 104	391	101,5
Urbanice	1465	241	225	1	1	348	174	154	60,7
Val	1361	355	604	2	2	294	152	49	153,8
Valdice	1627	308	90	1	1	1 453	704	1 622	69,2
VAMBERK	1341	320	2 103	3	3	4 699	2 376	223	107,2
Velichovky	1389	302	797	2	2	742	366	93	88,8
Veliš	1143	322	513	2	2	138	74	27	181,3
Velká Jesenice	1436	286	1 472	3	3	742	366	50	92,9
Velké Petrovice	1255	486	611	3	2	368	192	60	86,7

1-1. Základní charakteristika obcí k 31. 12. 2007

1-1. Basic characteristic of the municipalities: 31 December 2007

Název obce <i>Municipality</i>	První písemná zmínka <i>The first historical mention</i>	Nadmořská výška (m n.m.) <i>Elevation (m a.s.l.)</i>	Výměra (ha) <i>Area (ha)</i>	Počet částí obcí <i>Number of municipality parts</i>	Počet katastrů <i>Number of cadastral districts</i>	Obyvatelstvo <i>Population</i>		Hustota obyvatel na km ² <i>Population density per km²</i>	Index stáří <i>Age index of population</i>
						celkem <i>Total</i>	z toho ženy <i>Females</i>		
Velké Poříčí	1415	360	745	1	1	2 427	1 254	326	93,0
Velké Svatoňovice	1357	394	1 736	2	3	1 161	549	67	133,8
Velký Třebešov	1355	289	314	1	1	327	171	104	67,7
Velký Vřeššov	1348	273	850	1	1	205	103	24	113,3
Vernéřovice	1351	453	940	1	1	375	185	40	65,3
Vestec	1452	336	393	3	1	135	76	34	88,5
Vidochov	1386	476	1 172	2	2	365	170	31	127,9
Vilantice	1490	304	492	2	1	195	100	40	140,6
Vinary	1313	255	1 078	4	4	474	243	44	147,7
Vítězná	1360	498	2 475	7	4	1 265	633	51	88,6
Vitiněves	1325	262	492	1	1	313	158	64	90,7
Vlčice	1362	367	1 978	1	2	434	216	22	85,9
Vičkovice v Podkrkonoší	1415	287	1 181	2	2	421	212	36	78,7
Vlkov	1546	255	526	1	1	377	185	72	85,1
Voděrády	1355	362	1 506	6	6	661	336	44	83,3
Volanice	1325	250	622	1	1	241	124	39	68,4
Vrbice (Jičín)	1368	252	666	2	2	97	47	15	318,2
Vrbice (Rychnov n. K.)	1544	423	243	2	1	128	69	53	152,9
VRCHLABÍ	1359	477	2 767	3	3	13 056	6 721	472	115,1
Vrchovnice	1355	281	152	1	1	69	36	46	766,7
Vršce	1325	261	642	1	1	225	112	35	46,7
Vršovka	1545	332	217	1	1	110	60	51	105,9
Vřesník	1338	426	310	1	1	97	46	31	70,6
Všestary	1360	265	1 619	6	6	1 644	834	102	70,3
Výrava	1406	250	845	2	1	341	163	40	146,5
Vysoká nad Labem	1073	240	1 532	1	1	1 061	523	69	56,3
Vysoká Srbská	1406	474	744	3	2	248	124	33	111,8
VYSOKÉ VESELÍ	1323	254	933	2	2	826	413	88	76,9
Vysokov	1491	362	568	1	1	435	206	77	81,9
Vysoký Újezd	1369	292	212	1	1	58	23	27	35,7
Zábrodí	1582	419	822	3	2	418	212	51	142,3
Zábřezí-Řečice	1238	414	245	2	1	144	75	59	69,6
Zachrašťany	1297	232	440	1	1	178	98	40	181,0
Zaloňov	1361	248	932	4	4	424	202	46	89,0
Záměl	1356	292	551	1	1	618	306	112	115,9
Zámostí-Blata	1542	292	440	2	1	91	46	21	342,9
Zdechovice	1334	280	542	1	1	136	62	25	270,0
Zdelov	1342	292	335	1	1	216	102	64	97,1
Zdobín	1267	418	210	1	1	99	55	47	100,0
Zdobnice	1550	605	3 305	1	5	160	77	5	63,6
Zelenecká Lhota	1532	332	666	2	2	165	78	25	67,9
Zlatá Olešnice	1297	473	943	1	1	184	96	20	69,7
ŽACLÉŘ	1334	612	2 182	3	6	3 612	1 879	166	101,6
Žďár nad Metují	1406	441	816	1	1	615	312	75	77,6
Žďár nad Orlicí	1342	257	936	3	1	435	225	46	92,2
Žďárky	1415	397	459	1	1	554	280	121	105,3
ŽELEZNICE	1320	321	1 311	7	4	1 239	587	94	82,4
Žeretice	1350	252	769	3	3	276	132	36	167,7
Žernov	1417	382	469	2	1	229	110	49	109,1
Židovice	1361	237	332	1	1	138	60	42	122,2
Žlunice	1297	263	799	1	1	257	127	32	85,3

1-2. Struktura pozemků podle druhu k 31. 12. 2007

1-2. Land use: 31 December 2007

Název obce <i>Municipality</i>	Výměra celkem (ha) <i>Area total (ha)</i>	v tom (%)							
		zemědělská půda <i>Agricultural land</i>	z toho			lesní pozemky <i>Forest land</i>	vodní plochy <i>Water body areas</i>	zastavěné plochy <i>Built-up areas</i>	ostatní plochy <i>Other areas</i>
			orná půda <i>Arable land</i>	zahrady, ovocné sady <i>Gardens, orchards</i>	trvalé travní porosty <i>Permanent grassland</i>				
Královéhradecký kraj/Region	475 849	58,6	69,0	5,7	25,3	31,0	1,5	1,9	6,9
v tom obce/municipalities :									
Adršpach	1 972	45,7	51,8	0,6	47,6	48,3	0,5	0,7	4,9
Albrechtice nad Orlicí	523	25,9	62,4	11,7	25,9	64,0	2,3	2,2	5,6
Babice	255	85,7	86,4	4,7	8,9	-	4,4	3,0	7,0
Bačalky	570	77,5	81,5	6,2	12,3	15,6	0,8	2,0	4,0
Bačetín	813	75,9	75,3	3,1	21,5	17,9	0,4	1,6	4,1
Barchov	592	65,2	92,8	2,4	4,8	27,2	1,7	1,4	4,5
Bartošovice v Orli. h.	3 561	30,3	1,3	0,4	98,3	65,6	0,8	0,5	2,9
Bašnice	609	68,3	90,4	1,6	7,9	24,0	0,5	2,0	5,2
Batňovice	447	68,0	53,0	13,2	33,7	20,7	0,8	2,9	7,6
Běchary	879	84,3	91,0	2,0	7,0	8,3	1,0	1,9	4,5
Běleč nad Orlicí	1 882	14,8	61,7	2,7	35,6	80,1	1,1	0,4	3,5
Benátky	361	83,4	92,5	1,5	6,0	5,1	0,7	1,9	8,9
Bernartice	1 792	53,7	42,4	2,3	55,3	34,1	0,5	1,0	10,7
Bezděkov nad Metují	516	66,9	46,9	6,2	46,9	23,1	0,6	2,1	7,3
Bílá Třemešná	992	60,8	70,3	11,3	18,4	25,9	2,9	2,3	8,1
Bílé Poličany	538	61,3	69,7	4,6	25,6	30,2	0,5	0,9	7,0
Bílsko u Hořic	205	85,7	89,9	4,2	5,9	-	0,9	2,6	10,8
Bílý Újezd	1 380	83,6	81,5	2,3	16,2	7,8	0,9	1,8	5,9
Blešno	411	78,0	76,2	3,4	20,5	7,0	6,5	2,1	6,4
Boháňka	952	40,8	79,1	4,2	16,8	54,5	0,3	1,0	3,4
Boharyně	1 164	86,1	88,5	3,4	8,0	7,1	1,1	1,5	4,2
Bohdašín	538	76,7	75,5	3,5	21,0	16,9	0,2	1,7	4,4
Bohuslavice	1 413	79,1	86,2	4,2	9,6	8,1	3,3	2,0	7,6
Bolehošť	1 071	60,4	74,5	3,7	21,8	31,1	1,5	1,8	5,1
Borek	638	71,1	61,6	2,9	35,5	22,5	1,0	1,0	4,3
BOROHRÁDEK	1 398	35,3	54,9	7,4	37,8	48,6	2,9	2,2	10,9
Borová	307	72,9	48,7	4,2	47,1	17,6	0,5	2,0	7,0
Borovnice (Rychnov n. K.)	819	72,5	70,3	5,3	24,4	18,2	2,6	1,7	5,0
Borovnice (Trutnov)	975	56,7	54,8	2,8	42,4	34,7	0,8	0,9	6,9
Borovnička	579	42,6	39,2	5,9	54,9	50,9	0,6	0,9	4,9
Božanov	1 920	62,5	78,7	0,8	20,6	31,7	0,4	0,6	4,7
Brada-Rybniček	193	61,5	53,0	11,9	35,1	33,6	0,2	1,5	3,2
BROUMOV	2 226	66,4	69,0	6,6	24,4	16,7	1,4	3,7	11,8
Brzice	1 046	54,1	58,2	5,1	36,7	40,0	0,4	0,9	4,7
Březina	139	93,0	74,5	2,5	22,9	-	1,1	1,9	3,9
Bříšťany	368	86,8	74,7	12,8	12,5	4,5	0,6	2,6	5,5
Budčeves	671	76,5	79,1	1,6	19,3	11,9	5,9	1,5	4,3
Bukovice	244	79,4	49,4	4,9	45,7	8,3	0,2	2,8	9,3
Bukvice	503	65,3	65,4	24,7	9,9	29,0	0,4	1,3	3,9
Butoves	166	62,2	78,3	3,7	18,0	26,3	0,9	2,3	8,2
Bystré	328	59,0	39,7	6,1	54,1	30,8	0,7	2,3	7,2
Bystrice	701	89,8	91,0	3,3	5,7	3,3	0,6	2,1	4,2
Byzhradec	532	77,6	86,5	2,5	10,9	15,4	0,6	1,7	4,7
Cerekvice nad Bystřicí	829	73,1	85,4	5,5	9,1	15,3	1,1	2,2	8,4
Častolovice	561	69,8	51,4	6,8	41,8	7,8	3,4	4,1	14,9
Čermná	929	68,2	60,0	2,1	37,9	24,7	0,2	1,0	5,9
Čermná nad Orlicí	1 098	37,0	55,9	6,2	37,9	52,1	2,1	2,0	6,8

1-2. Struktura pozemků podle druhu k 31. 12. 2007

1-2. Land use: 31 December 2007

Název obce <i>Municipality</i>	Výměra celkem (ha) <i>Area total (ha)</i>	v tom (%)							
		zemědělská půda <i>Agricultural land</i>	z toho			lesní pozemky <i>Forest land</i>	vodní plochy <i>Water body areas</i>	zastavěné plochy <i>Built-up areas</i>	ostatní plochy <i>Other areas</i>
			orná půda <i>Arable land</i>	zahrady, ovocné sady <i>Gardens, orchards</i>	trvalé travní porosty <i>Permanent grassland</i>				
Černčice	565	77,5	80,2	4,7	15,1	10,2	2,6	2,5	7,2
Černikovice	1 250	65,1	75,1	5,9	19,1	23,9	3,8	1,5	5,7
Černilov	2 571	83,4	95,7	2,6	1,7	9,4	0,9	1,8	4,5
Černožice	423	73,7	63,9	5,5	30,6	0,4	6,6	4,1	15,2
Černý Důl	2 218	30,5	39,4	3,7	56,9	61,8	0,7	0,9	6,2
Červená Hora	210	72,1	75,9	8,2	15,9	18,8	1,9	1,8	5,4
Červená Třešňná	656	64,1	71,6	3,1	25,3	27,1	3,6	1,1	4,1
ČERVENÝ KOSTELEČ	2 406	63,8	64,2	12,0	23,8	21,5	1,0	4,5	9,2
Česká Čermná	891	22,8	21,4	8,3	70,3	72,2	0,3	0,8	4,0
Česká Metuje	969	72,0	63,8	4,5	31,6	21,1	0,5	1,1	5,2
ČESKÁ SKALICE	1 736	59,2	47,3	34,5	18,2	10,0	16,0	4,0	10,9
České Meziříčí	2 191	86,1	94,0	3,0	3,0	4,3	1,7	2,4	5,6
Čestice	495	78,2	55,0	3,6	41,4	9,5	4,0	1,9	6,4
Češov	875	72,7	90,0	4,6	5,4	20,6	0,9	2,0	3,8
Čistěves	260	89,6	88,8	4,4	6,7	3,5	1,3	1,9	3,7
Deštné v Orlických h.	3 208	26,6	3,0	0,4	96,7	66,7	0,5	0,9	5,4
Dětenice	1 767	61,9	89,1	2,6	8,3	28,1	3,6	1,9	4,6
Dílce	187	86,6	80,0	5,1	15,0	2,5	1,7	1,3	7,9
Divec	351	52,3	92,0	4,2	3,8	42,5	0,3	1,8	3,1
Dobrá Voda u Hořic	582	82,3	85,7	4,1	10,2	0,2	7,4	2,8	7,3
Dobré	1 735	64,5	56,8	4,0	39,2	28,6	0,4	1,6	4,9
DOBRUŠKA	3 443	66,3	80,1	5,9	14,0	22,3	1,1	3,5	6,8
Dobřany	405	44,3	14,8	2,1	83,2	48,4	0,3	1,1	5,9
Dobřenice	744	66,7	92,1	6,4	1,5	19,8	0,9	2,3	10,4
Dohalice	445	79,5	83,0	4,3	12,8	8,6	1,7	2,6	7,6
Dolany	1 677	86,2	67,9	9,7	22,4	6,8	1,4	1,6	4,0
Dolní Branná	791	72,0	52,4	3,5	44,1	16,1	1,7	1,5	8,7
Dolní Brusnice	386	63,5	48,7	6,8	44,5	23,2	2,3	1,9	9,1
Dolní Dvůr	1 531	11,8	4,5	2,4	93,1	84,4	0,7	0,4	2,7
Dolní Kalná	970	74,5	60,4	2,8	36,9	17,3	0,8	1,8	5,5
Dolní Lánov	1 577	69,4	63,2	2,0	34,8	23,1	1,2	1,1	5,2
Dolní Lochov	158	76,6	68,8	5,7	25,5	10,8	1,0	1,5	10,2
Dolní Olešnice	1 259	41,0	62,8	2,5	34,7	51,3	0,9	0,8	6,0
Dolní Přím	1 083	76,4	89,4	3,8	6,8	16,5	0,5	1,6	4,9
Dolní Radechová	420	62,9	16,4	11,9	71,7	24,0	1,1	2,9	9,1
Doubravice	566	75,9	81,2	7,7	11,1	16,6	0,3	1,6	5,6
Doudleby nad Orlicí	889	72,5	60,6	23,6	15,8	10,8	1,8	3,5	11,4
Dřevénice	517	53,6	78,0	7,4	14,6	37,4	1,6	1,9	5,6
Dubeneč	1 214	75,1	78,9	5,4	15,7	17,2	0,5	1,3	5,8
DVŮR KRÁLOVÉ N. L.	3 583	53,9	55,5	16,7	27,8	25,9	2,1	4,8	13,2
Habřina	609	75,6	81,9	2,3	15,8	18,1	0,7	1,5	4,1
Hajnice	3 172	56,7	57,2	1,2	41,6	37,7	0,5	0,7	4,4
Havlovice	871	55,3	59,8	7,3	33,0	36,1	2,1	1,4	5,0
Hejtmánkovice	1 302	69,5	71,3	3,3	25,4	24,9	0,8	1,0	3,8
Heřmanice	693	80,3	75,6	6,5	17,9	8,5	2,1	1,8	7,3
Heřmánkovice	1 993	43,3	71,6	2,8	25,6	50,7	0,4	0,8	4,8
Hlušice	1 112	84,7	93,9	4,0	2,1	7,3	0,7	2,2	5,0
Hněvčevy	268	86,0	88,0	4,9	7,1	0,2	1,4	2,3	10,1
Holín	1 041	50,5	75,5	9,7	14,7	42,5	0,4	1,5	5,1
Holohlavy	590	82,2	75,9	6,8	17,3	2,2	1,8	2,9	10,9

1-2. Struktura pozemků podle druhu k 31. 12. 2007

1-2. Land use: 31 December 2007

Název obce <i>Municipality</i>	Výměra celkem (ha) <i>Area total (ha)</i>	v tom (%)							
		zemědělská půda <i>Agricultural land</i>	z toho			lesní pozemky <i>Forest land</i>	vodní plochy <i>Water body areas</i>	zastavěné plochy <i>Built-up areas</i>	ostatní plochy <i>Other areas</i>
			orná půda <i>Arable land</i>	zahrady, ovocné sady <i>Gardens, orchards</i>	trvalé travní porosty <i>Permanent grassland</i>				
Holovousy	929	50,1	61,3	29,2	9,6	39,0	0,5	1,7	8,6
Horní Brusnice	1 409	67,6	48,2	3,0	48,8	25,4	0,6	1,0	5,5
Horní Kalná	892	75,1	68,7	1,5	29,7	18,6	1,0	1,5	3,9
Horní Maršov	2 847	21,9	0,0	1,5	98,4	71,4	0,7	0,7	5,3
Horní Olešnice	1 273	57,9	52,2	2,5	45,3	35,5	0,4	0,9	5,3
Horní Radechová	555	76,1	52,4	7,5	40,1	15,9	0,3	1,8	6,0
Hořenice	327	91,6	95,6	3,6	0,8	0,1	1,3	1,6	5,5
HOŘICE	2 144	59,2	75,3	15,1	9,6	24,5	0,4	5,0	10,9
Hoříčky	666	73,5	75,9	6,4	17,7	17,5	0,2	1,8	7,1
Hoříněves	1 267	88,1	88,4	2,7	8,9	4,3	0,6	1,6	5,4
HOSTINNÉ	807	36,7	37,8	18,6	43,5	39,0	3,0	5,7	15,6
HRADEC KRÁLOVÉ	10 568	46,1	71,8	12,9	15,3	20,7	3,0	6,8	23,4
Hrádek	276	72,5	81,3	6,5	12,2	18,9	0,5	1,7	6,4
HRONOV	2 204	45,9	27,9	13,9	58,1	40,0	1,0	3,8	9,3
Hřibiny-Ledská	514	61,7	69,0	7,6	23,4	31,8	0,7	1,8	4,0
Hřibojedy	570	82,5	80,3	6,5	13,2	10,2	0,2	1,1	5,9
Humburky	258	90,0	78,0	2,7	19,3	-	2,3	2,7	5,0
Hvozdnice	215	90,1	46,9	52,0	1,0	-	1,3	2,5	6,1
Hynčice	290	55,9	33,7	2,2	64,1	33,5	0,8	1,8	8,1
Chleny	409	69,8	79,2	5,1	15,7	25,0	0,2	1,2	3,7
Chlístov	138	80,5	86,3	3,4	10,3	11,3	1,2	2,5	4,4
CHLUMEC N. CID.	2 145	56,1	66,7	13,1	20,2	22,3	4,8	3,9	12,9
Cholenice	454	90,4	89,9	4,1	6,0	0,5	2,5	2,0	4,6
Chomutice	1 046	83,5	93,7	2,6	3,7	8,1	1,1	1,8	5,5
Choteč	608	69,8	80,8	3,3	15,9	24,7	0,4	1,6	3,5
Chotěvice	2 012	52,7	66,3	4,0	29,7	39,2	0,6	0,9	6,6
Choustníkovo Hradiště	1 250	52,2	69,7	24,5	5,9	37,9	1,7	1,3	6,9
Chudeřice	215	87,6	96,6	2,9	0,5	0,0	2,6	2,7	7,2
Chvaleč	1 722	39,8	52,3	3,4	44,3	51,3	0,3	0,8	7,7
Chvalkovice	1 232	64,8	80,0	6,9	13,1	27,3	1,1	1,7	5,1
Chyjice	509	87,3	86,0	3,8	10,3	3,5	1,3	1,7	6,3
Jahodov	425	22,5	54,8	14,1	31,1	73,3	0,4	0,7	3,2
Janov	340	72,3	45,5	4,1	50,4	20,1	0,6	1,9	5,1
JANSKÉ LÁZNĚ	1 373	5,6	0,0	5,0	95,0	87,0	0,2	1,4	5,9
JAROMĚŘ	2 395	70,7	51,7	11,8	36,5	1,5	4,2	6,6	17,0
Jasenná	1 271	89,3	94,9	3,5	1,5	5,0	0,9	1,9	2,9
Javornice	1 841	73,0	62,9	6,0	31,1	20,6	0,5	1,3	4,6
Jeníkovice	740	74,5	86,6	3,4	10,0	15,9	1,2	1,7	6,7
Jeřice	692	85,0	84,6	4,3	11,1	6,4	1,2	2,2	5,2
Jestřebí	429	28,0	58,7	5,3	36,0	65,0	1,7	0,8	4,5
Jetřichov	925	61,3	73,1	2,7	24,2	29,3	1,4	1,4	6,7
JIČÍN	2 495	70,0	78,0	9,9	12,1	5,0	1,6	6,0	17,4
Jičíněves	1 697	73,7	80,3	3,6	16,1	16,5	2,5	1,8	5,4
Jílovice	365	76,9	90,9	4,0	5,1	15,3	0,5	2,9	4,4
Jinolice	215	79,3	78,9	4,4	16,8	5,0	5,4	2,7	7,6
Jívka	3 196	39,9	54,7	1,6	43,7	54,0	0,7	0,7	4,8
Kacákova Lhota	398	72,2	72,2	3,4	24,4	22,1	0,5	1,7	3,5
Káranice	301	88,1	95,9	2,3	1,8	0,9	0,6	2,6	7,7
Kbelnice	187	91,4	76,3	4,3	19,4	-	1,3	2,3	5,0
Klamoš	1 383	41,1	90,2	3,9	5,9	43,5	4,5	1,0	9,9

1-2. Struktura pozemků podle druhu k 31. 12. 2007

1-2. Land use: 31 December 2007

Název obce <i>Municipality</i>	Výměra celkem (ha) <i>Area total (ha)</i>	v tom (%)							
		zemědělská půda <i>Agricultural land</i>	z toho			lesní pozemky <i>Forest land</i>	vodní plochy <i>Water body areas</i>	zastavěné plochy <i>Built-up areas</i>	ostatní plochy <i>Other areas</i>
			orná půda <i>Arable land</i>	zahrady, ovocné sady <i>Gardens, orchards</i>	trvalé travní porosty <i>Permanent grassland</i>				
Klásterská Lhota	301	62,1	50,8	3,2	46,0	25,3	2,6	1,4	8,6
Kněžnice	668	68,7	72,3	6,9	20,8	24,1	0,4	1,4	5,5
Kobylice	617	37,8	82,9	4,1	13,0	53,7	3,6	0,9	4,0
Kocbeře	1 093	31,3	83,2	6,2	10,6	64,0	0,5	0,9	3,3
Kohoutov	1 080	63,3	75,3	4,2	20,5	30,0	1,1	0,9	4,6
Konecchlumí	720	61,4	49,8	44,9	5,3	28,9	1,8	1,5	6,3
KOPIDLNO	2 912	57,8	82,0	6,3	11,7	29,4	5,2	1,8	5,8
Kosice	784	91,0	90,3	1,6	8,1	0,1	3,3	1,6	4,0
Kosičky	784	78,6	80,3	1,6	18,1	0,4	13,1	1,5	6,3
Kostelec	226	89,6	94,8	1,4	3,8	2,0	0,6	2,1	5,7
KOSTELEČ N. ORLICÍ	2 620	47,7	64,5	8,6	26,9	40,3	1,9	2,8	7,4
Kostelecké Horky	1 325	20,3	62,1	3,9	34,0	76,5	0,6	0,4	2,2
Kounov	1 135	58,6	21,6	2,8	75,6	33,3	0,7	1,6	5,8
Kovač	773	50,8	69,2	1,6	29,2	41,5	2,7	0,8	4,3
Kozojedy	367	91,8	96,1	2,1	1,8	0,4	0,6	2,9	4,3
Králíky	969	72,4	72,2	1,5	26,3	19,6	1,4	1,7	4,8
Králova Lhota	525	90,0	95,1	2,2	2,7	2,4	2,0	1,9	3,6
Královec	995	59,8	72,7	0,9	26,4	29,4	0,4	0,9	9,4
Kramolna	699	49,9	58,4	14,5	27,1	42,1	0,4	1,9	5,7
Kratonohy	1 134	71,0	76,7	2,2	21,1	21,1	2,0	1,4	4,6
Krchleby	169	83,3	67,8	3,8	28,4	10,4	1,5	1,5	3,3
Křínice	1 645	60,8	71,3	1,3	27,4	32,4	1,7	0,9	4,2
Kuks	482	53,0	74,1	8,6	17,3	37,9	0,6	1,5	7,1
Kunčice	592	63,0	65,1	5,0	29,9	26,0	2,9	1,1	6,9
Kunčice nad Labem	306	49,9	32,9	7,4	59,7	29,4	2,2	3,3	15,2
Kvasiny	666	74,6	78,1	7,1	14,8	9,8	0,8	6,4	8,3
Kyje	159	67,8	8,4	11,6	80,0	20,5	0,1	1,6	10,0
Lampertice	584	65,8	52,2	3,7	44,1	14,5	0,8	2,6	16,2
Lánov	1 696	64,0	50,8	3,2	46,0	19,2	1,9	1,5	13,5
Lanžov	793	70,3	59,7	5,2	35,1	20,8	2,9	1,2	4,8
LÁZNĚ BĚLOHRAD	2 839	61,0	67,6	7,7	24,7	26,8	1,4	2,4	8,4
Ledce	1 025	52,2	79,9	2,2	17,8	40,7	1,6	1,4	4,0
Lejšovka	311	78,6	90,4	4,3	5,3	13,3	0,6	1,9	5,5
Lhota pod Hoříčkami	591	79,2	85,7	6,0	8,3	13,6	0,4	1,7	5,1
Lhota pod Libčany	837	91,4	96,5	2,9	0,5	-	0,4	2,5	5,7
Lhoty u Potštejna	572	58,8	61,0	5,3	33,8	34,5	1,1	1,2	4,4
LIBÁŇ	1 968	76,3	80,1	5,1	14,8	12,8	2,4	2,4	6,1
Libčany	506	64,7	56,6	42,5	0,9	25,5	0,6	3,0	6,1
Libel	362	84,4	68,9	3,7	27,4	5,5	3,4	1,1	5,5
Liberk	5 408	33,8	40,1	1,3	58,6	61,2	0,4	0,6	4,0
Libchyně	119	65,2	68,4	9,7	21,9	28,1	0,6	1,8	4,3
Libňatov	582	59,7	51,1	8,3	40,6	34,3	0,1	1,2	4,7
Libníkovice	321	89,2	89,2	3,5	7,3	3,3	0,9	2,0	4,7
Libošovice	1 982	60,1	81,2	3,8	14,9	33,1	0,7	1,4	4,7
Libotov	425	81,8	87,3	3,3	9,4	12,1	0,1	1,3	4,8
Librantice	652	88,0	91,2	3,1	5,7	4,4	1,6	1,7	4,3
Libřice	484	88,8	96,5	2,4	1,1	1,6	1,0	2,3	6,3
Libuň	1 053	71,4	64,2	6,1	29,8	15,1	3,1	2,0	8,4
Lično	629	83,0	74,0	6,6	19,4	8,3	0,6	2,7	5,4
Lípa nad Orlicí	1 057	39,6	61,2	3,6	35,2	53,1	1,4	1,2	4,7

1-2. Struktura pozemků podle druhu k 31. 12. 2007

1-2. Land use: 31 December 2007

Název obce <i>Municipality</i>	Výměra celkem (ha) <i>Area total (ha)</i>	v tom (%)							
		zemědělská půda <i>Agricultural land</i>	z toho			lesní pozemky <i>Forest land</i>	vodní plochy <i>Water body areas</i>	zastavěné plochy <i>Built-up areas</i>	ostatní plochy <i>Other areas</i>
			orná půda <i>Arable land</i>	zahrady, ovocné sady <i>Gardens, orchards</i>	trvalé travní porosty <i>Permanent grassland</i>				
Lískovice	921	63,1	81,3	3,5	15,2	28,9	2,1	1,2	4,8
Lišice	641	28,3	91,4	7,1	1,5	61,0	0,6	1,7	8,4
Litíč	452	79,1	72,8	6,0	21,2	13,0	0,9	1,4	5,6
Litoboř	351	81,3	80,6	6,8	12,7	12,4	0,3	1,7	4,2
Lodín	771	51,0	75,4	3,2	21,4	40,3	1,7	1,2	5,8
Lochenice	618	80,4	82,2	3,0	14,9	0,9	6,5	2,0	10,2
Lovčice	1 025	81,3	94,9	2,7	2,4	9,4	0,6	1,9	6,8
Lukavec u Hořic	865	58,0	64,0	4,3	31,7	36,0	1,5	0,9	3,6
Lukavice	1 090	79,8	68,5	4,2	27,3	13,7	0,4	1,6	4,5
Lupenice	442	90,1	79,1	6,3	14,6	2,9	0,3	2,3	4,4
Lužany (Hradec Králové)	336	74,8	81,6	2,0	16,3	18,7	0,8	1,5	4,2
Lužany (Jičín)	1 250	57,9	68,7	17,8	13,6	35,5	0,6	1,4	4,5
Lužec nad Cidlinou	1 170	87,1	95,0	1,9	3,1	4,9	1,3	1,8	4,9
Machov	1 939	48,4	34,8	4,9	60,4	46,0	0,3	1,2	4,2
Malá Úpa	2 665	11,0	0,0	0,0	100,0	85,4	0,7	0,3	2,6
Malé Svatoňovice	676	51,8	23,6	17,7	58,8	32,9	0,2	3,1	12,0
Markvartice	2 309	75,3	87,7	3,1	9,2	19,1	0,6	1,5	3,6
Maršov u Úpice	332	66,7	54,6	4,5	41,0	27,7	0,3	1,2	4,2
Martínkovice	1 416	66,7	82,4	1,4	16,2	25,6	0,7	1,1	5,9
Máslojedy	461	77,4	88,0	2,4	9,7	18,2	0,3	1,3	2,9
Měník	960	74,7	84,6	4,6	10,8	17,8	1,6	1,8	4,1
Mezilečí	519	50,0	76,9	4,2	18,8	45,2	0,3	0,9	3,6
Mezilesí	236	74,8	31,9	5,7	62,3	17,9	0,2	2,2	4,9
MEZIMĚSTÍ	2 571	52,5	46,9	3,8	49,2	39,6	0,5	1,5	6,0
MILETÍN	893	63,4	84,7	4,2	11,1	26,1	1,6	1,9	6,9
Milovice u Hořic	329	90,0	89,4	2,0	8,6	-	0,8	2,0	7,1
Mladé Buky	2 678	45,4	53,4	3,3	43,3	42,4	0,7	1,2	10,2
Mladějov	1 205	59,8	68,7	6,3	25,0	25,8	1,0	1,5	11,9
Mlázovice	848	56,2	73,1	3,7	23,2	36,8	1,1	1,9	4,0
Mlékosrby	582	71,7	72,1	3,3	24,7	19,6	2,2	1,7	4,8
Mokré	589	81,4	90,3	3,5	6,2	10,3	1,9	1,5	4,9
Mokrovousy	488	91,5	90,9	2,3	6,9	0,0	1,8	1,7	5,0
Mostek	1 331	20,9	12,7	15,0	72,3	70,7	1,0	1,3	6,0
Myštěves	572	78,7	83,1	2,5	14,4	11,6	1,8	1,9	6,0
Mžany	788	76,6	84,5	3,5	11,9	17,1	0,6	1,8	3,9
Nahořany	1 416	78,4	80,4	2,6	17,0	1,6	12,3	1,9	5,9
NÁCHOD	3 334	45,1	29,3	17,5	53,2	35,7	1,4	4,7	13,0
Neděliště	583	92,4	97,0	1,3	1,7	0,2	1,1	1,5	4,7
NECHANICE	2 802	66,6	83,6	3,5	12,9	24,9	1,6	1,8	5,1
Nemojov	815	20,0	27,4	23,6	48,9	72,4	1,6	0,8	5,2
Nemyčevs	497	86,7	93,1	4,9	2,0	4,6	0,3	2,5	5,9
Nepolisy	1 353	87,5	83,1	2,6	14,3	3,8	0,9	2,4	5,3
Nevratice	324	87,6	93,2	2,1	4,8	4,9	0,9	2,3	4,3
NOVÁ PAKA	2 868	56,0	60,1	11,6	28,3	29,4	0,7	3,6	10,4
Nová Ves	842	19,7	59,9	6,8	33,3	71,8	4,7	0,7	3,1
Nové Město	794	77,2	60,8	1,5	37,7	12,4	2,4	1,4	6,7
NOVÉ MĚSTO N. MET.	2 313	58,1	68,1	13,0	18,9	22,8	1,4	5,3	12,3
NOVÝ BYDŽOV	3 525	75,1	81,4	4,2	14,4	10,5	2,2	3,5	8,7
Nový Hrádek	1 140	40,5	28,5	5,3	66,2	51,9	0,7	1,6	5,4
Nový Ples	712	33,4	78,0	5,3	16,6	54,3	0,3	4,5	7,4

1-2. Struktura pozemků podle druhu k 31. 12. 2007

1-2. Land use: 31 December 2007

Název obce <i>Municipality</i>	Výměra celkem (ha) <i>Area total (ha)</i>	v tom (%)							
		zemědělská půda <i>Agricultural land</i>	z toho			lesní pozemky <i>Forest land</i>	vodní plochy <i>Water body areas</i>	zastavěné plochy <i>Built-up areas</i>	ostatní plochy <i>Other areas</i>
			orná půda <i>Arable land</i>	zahrady, ovocné sady <i>Gardens, orchards</i>	trvalé travní porosty <i>Permanent grassland</i>				
Obědovice	388	80,7	94,4	3,1	2,5	0,8	5,1	2,2	11,2
Očelice	565	78,3	87,9	2,9	9,2	13,1	1,3	1,8	5,5
Ohařice	416	40,8	88,0	3,7	8,3	53,6	1,2	0,9	3,5
Ohaveč	139	93,1	74,3	6,3	19,4	-	0,2	1,9	4,7
Ohnišov	1 051	73,8	73,3	5,5	21,1	19,2	0,6	1,6	4,8
Ohnišťany	882	74,5	86,7	2,6	10,7	18,0	0,7	1,6	5,2
Olešnice (Hradec Králové)	639	80,2	85,7	4,7	9,6	10,5	2,3	1,5	5,6
Olešnice (Rychnov n. K.)	780	68,5	73,5	4,0	22,5	24,1	1,4	1,8	4,2
Olešnice v Orlických h.	1 429	34,3	8,7	1,9	89,4	60,2	0,8	1,2	3,5
OPOČNO	1 401	66,6	84,7	6,1	9,2	16,9	2,9	3,7	9,9
Orlické Záhoří	2 914	31,3	1,6	0,2	98,2	64,9	0,3	0,4	3,1
Osečnice	784	59,8	57,0	3,6	39,4	34,3	0,3	1,2	4,4
Osek	381	84,5	68,9	3,9	27,2	3,3	1,8	2,1	8,4
Osice	748	89,9	87,0	3,1	9,9	0,4	1,1	1,7	6,9
Osičky	332	84,9	90,4	4,3	5,3	4,1	0,7	1,9	8,4
Ostroměř	1 233	75,2	75,5	11,5	13,0	11,6	1,3	2,7	9,1
Ostružno	435	47,5	77,8	3,0	19,2	30,3	15,1	1,3	5,7
Otovice	1 059	83,2	75,0	0,8	24,1	8,2	1,1	1,2	6,2
PEC POD SNĚŽKOU	5 214	9,9	0,0	0,1	99,9	84,8	0,6	0,6	4,1
Pecka	2 303	59,4	53,7	4,9	41,4	31,6	0,7	1,3	7,0
Pěčín	1 476	73,6	55,9	6,2	37,9	20,3	0,4	1,0	4,6
Petrovice	995	66,6	86,6	2,4	11,0	27,8	1,4	1,2	3,0
Petrovičky	195	89,7	29,0	56,8	14,3	3,6	1,5	1,5	3,6
PILNÍKOV	1 699	55,6	59,6	2,9	37,5	35,3	0,8	1,3	7,0
Písek	435	84,4	91,0	3,0	6,1	1,2	1,5	2,4	10,4
Podbřezí	786	79,1	71,3	4,9	23,9	13,5	0,7	2,0	4,7
Podhorní Újezd a Vojice	688	69,6	64,5	27,9	7,7	18,6	0,3	2,9	8,6
Podhradí	1 027	67,9	76,4	9,2	14,4	16,7	1,1	2,1	12,3
Podúlsí	138	86,0	79,7	8,1	12,2	0,9	0,7	3,3	9,2
Pohoří	629	87,5	83,1	4,3	12,5	1,5	2,0	2,6	6,4
POLICE NAD METUJÍ	2 440	62,9	56,2	4,4	39,3	27,5	0,3	2,3	6,9
Polom	468	36,2	61,1	5,4	33,6	60,4	0,1	0,7	2,7
Potštejn	905	34,1	43,0	13,0	44,0	52,0	2,7	1,7	9,6
Prasek	626	77,3	89,1	6,8	4,1	14,5	0,5	2,9	4,8
Praskačka	1 289	90,0	94,9	2,6	2,5	-	0,5	2,2	7,2
Proruby	253	54,3	3,3	5,9	90,8	38,8	0,0	0,9	6,0
Prosečné	834	60,1	61,7	2,0	36,3	32,7	1,4	1,3	4,6
Provodov-Šonov	1 618	60,0	73,3	6,4	20,3	12,6	20,2	1,6	5,6
Předměřice n. Labem	548	67,6	90,9	7,7	1,4	0,1	5,0	5,7	21,7
Přepychy	937	72,3	90,5	3,4	6,1	21,6	0,2	1,8	4,1
Převýšov	439	42,6	88,5	6,8	4,7	47,4	0,5	2,1	7,4
Přibyslav	350	47,7	58,3	4,0	37,6	46,2	1,7	1,4	3,0
Pšánky	227	92,0	86,8	3,3	9,9	1,3	1,0	1,9	3,8
Puchlovice	252	91,1	89,3	2,0	8,7	-	2,4	1,6	4,9
Račice nad Trotinou	690	75,3	79,2	1,4	19,4	17,9	0,8	1,1	5,0
Radíkovice	384	66,5	57,2	33,8	9,0	28,1	0,9	1,3	3,2
Radim	1 038	64,8	78,5	6,2	15,2	25,5	3,3	1,7	4,8
Radostov	388	50,3	79,4	3,8	16,8	44,4	0,7	1,4	3,2
Radvanice	1 076	32,1	59,1	2,8	38,1	53,1	0,7	1,2	12,9
Rasošky	551	87,1	83,3	5,3	11,4	0,8	1,8	2,7	7,5

1-2. Struktura pozemků podle druhu k 31. 12. 2007

1-2. Land use: 31 December 2007

Název obce <i>Municipality</i>	Výměra celkem (ha) <i>Area total (ha)</i>	v tom (%)							
		zemědělská půda <i>Agricultural land</i>	z toho			lesní pozemky <i>Forest land</i>	vodní plochy <i>Water body areas</i>	zastavěné plochy <i>Built-up areas</i>	ostatní plochy <i>Other areas</i>
			orná půda <i>Arable land</i>	zahrady, ovocné sady <i>Gardens, orchards</i>	trvalé travní porosty <i>Permanent grassland</i>				
Rašín	219	70,5	87,8	3,9	8,4	22,7	0,6	1,9	4,4
Rohenice	347	86,0	91,0	2,5	6,5	3,7	1,0	2,2	7,1
Rohoznice	895	80,9	86,4	3,2	10,3	11,5	0,9	1,5	5,1
Rokytnany	496	71,0	79,6	3,6	16,8	20,7	2,1	1,4	4,8
ROKYTNICE V ORL. H.	4 020	50,0	19,5	2,9	77,6	42,8	0,7	1,1	5,4
Roudnice	1 108	85,5	89,9	2,3	7,8	3,1	1,7	1,8	7,9
Rožnov	542	70,7	92,3	6,2	1,5	18,6	0,8	2,2	7,7
RTYNĚ V PODKRKONOŠ	1 389	57,1	54,4	13,8	31,8	30,3	0,4	2,6	9,6
Rudník	4 267	52,7	44,4	2,6	53,0	39,3	0,8	0,9	6,3
Rybná nad Zdobnicí	917	71,4	61,2	5,1	33,6	21,2	0,6	1,6	5,2
RYCHNOV N. KNĚŽNOU	3 497	65,5	74,8	7,2	18,0	19,1	1,1	3,7	10,6
Rychnovek	1 133	86,5	81,5	3,1	15,3	2,9	2,2	1,7	6,7
Říčky v Orlických horách	1 480	22,7	3,6	0,4	96,0	72,1	0,3	0,5	4,5
Říkov	247	85,5	39,4	41,9	18,8	0,4	1,7	3,7	8,7
Sadová	206	78,1	82,9	9,1	8,1	2,4	3,6	3,4	12,6
Samšina	674	73,6	78,2	4,7	17,1	17,9	1,0	1,7	5,9
Sběř	908	90,8	83,4	2,2	14,4	0,5	1,6	2,1	4,9
Sedliště	159	84,2	73,8	11,6	14,6	3,8	1,0	2,4	8,6
Sedloňov	1 901	30,7	19,0	0,3	80,7	63,9	0,2	0,6	4,6
Sekeřice	319	86,9	74,1	22,2	3,7	5,6	1,2	2,9	3,4
Semechnice	776	74,5	76,7	2,6	20,7	9,5	8,7	2,1	5,2
Sendraž	185	64,6	44,7	3,2	52,2	28,8	0,0	1,8	4,9
Sendražice	501	82,2	85,7	2,4	11,9	6,3	1,5	2,2	7,8
Skalice	830	85,3	87,3	3,3	9,4	3,4	1,7	1,8	7,7
Skřivany	652	63,5	66,9	6,3	26,9	23,7	1,3	2,7	8,8
Skuhrov nad Bělou	1 664	69,2	75,3	4,1	20,6	23,3	0,8	1,7	4,9
Slatina nad Úpou	1 011	56,1	70,6	5,2	24,1	37,1	1,3	1,1	4,4
Slatina nad Zdobnicí	1 631	71,3	71,6	3,8	24,6	22,6	0,7	1,3	4,1
Slatiny	1 176	74,4	84,1	2,6	13,3	17,5	1,1	1,7	5,3
Slavětín nad Metují	555	82,7	81,5	2,3	16,2	6,1	3,9	1,7	5,6
Slavhostice	585	71,9	90,5	2,4	7,1	20,1	2,8	1,7	3,5
Slavoňov	393	65,0	77,6	4,7	17,6	28,4	0,2	1,7	4,7
Sloupno	451	88,4	65,3	5,3	29,4	-	1,9	2,9	6,9
Smidary	2 797	65,4	73,4	3,2	23,4	26,4	1,8	1,6	4,8
SMIŘICE	1 067	76,7	78,5	5,2	16,2	1,1	3,5	4,2	14,6
Smržov	514	90,2	92,4	2,8	4,9	1,6	0,8	2,0	5,3
Sněžné	607	66,4	15,6	3,9	80,6	27,0	0,3	1,3	5,0
Sobčice	365	89,3	84,3	4,9	10,7	1,1	1,2	3,2	5,2
Soběraz	311	70,8	84,0	5,7	10,3	20,4	0,1	2,2	6,5
SOBOTKA	1 932	70,5	77,3	6,1	16,6	19,2	0,5	2,6	7,1
SOLNICE	1 266	73,3	79,8	5,8	14,5	14,2	1,3	3,2	8,0
Sověstice	481	88,2	87,8	3,2	9,0	3,8	0,5	1,6	5,9
Stanovice	272	65,5	78,8	3,0	18,2	23,0	2,0	0,9	8,5
Stará Paka	2 171	59,5	49,3	5,1	45,6	29,8	0,6	1,9	8,2
Stará Voda	342	87,3	96,3	2,1	1,6	-	2,8	2,0	7,9
Staré Buky	1 789	50,1	52,3	1,3	46,4	42,0	1,3	0,6	5,9
Staré Hrady	386	70,5	69,2	16,1	14,7	19,2	1,6	1,9	6,7
Staré Místo	303	81,2	85,8	3,6	10,6	0,2	1,4	2,8	14,5
Staré Smrkovice	520	80,4	66,7	3,7	29,6	7,8	4,3	1,9	5,5
STÁRKOV	1 652	51,6	38,9	4,3	56,9	40,9	0,6	1,0	5,9

1-2. Struktura pozemků podle druhu k 31. 12. 2007

1-2. Land use: 31 December 2007

Název obce <i>Municipality</i>	Výměra celkem (ha) <i>Area total (ha)</i>	v tom (%)							
		zemědělská půda <i>Agricultural land</i>	z toho			lesní pozemky <i>Forest land</i>	vodní plochy <i>Water body areas</i>	zastavěné plochy <i>Built-up areas</i>	ostatní plochy <i>Other areas</i>
			orná půda <i>Arable land</i>	zahrady, ovocné sady <i>Gardens, orchards</i>	trvalé travní porosty <i>Permanent grassland</i>				
Starý Bydžov	786	91,2	94,7	3,3	2,0	0,6	0,3	2,1	5,8
Stěžery	1 282	81,1	90,4	8,0	1,6	9,1	0,5	2,0	7,4
Stračov	809	84,0	92,1	2,3	5,6	10,2	0,4	1,5	4,0
Strážné	1 767	12,4	0,8	0,3	98,9	80,4	0,6	0,5	6,1
Střevoč	1 124	59,5	90,9	3,2	5,9	33,3	1,7	1,4	4,0
Střezetice	482	84,7	91,7	3,0	5,2	8,6	0,3	1,8	4,7
Studnice	1 038	56,6	70,4	13,6	16,0	33,6	0,8	2,1	6,9
Suchovršice	429	44,1	45,6	10,4	43,9	45,2	2,4	1,6	6,7
Suchý Důl	1 328	48,3	37,0	2,1	60,9	48,0	0,1	0,7	2,8
Sukorady	551	38,8	90,4	4,8	4,9	55,4	0,5	1,5	3,9
Svatojanský Újezd	534	66,7	63,2	3,1	33,7	28,0	0,4	1,9	3,0
Světlá	320	91,4	96,7	2,6	0,7	-	0,9	2,2	5,5
Svídnice	462	72,4	78,8	4,0	17,2	21,0	0,6	1,6	4,4
SVOBODA NAD ÚPOU	775	33,7	6,3	8,6	85,1	50,1	1,7	2,8	11,8
Synkov-Slemeno	725	79,5	53,4	18,0	28,6	11,3	1,2	1,7	6,3
Syrovátka	183	75,4	85,1	9,2	5,8	2,1	2,0	5,3	15,2
Šaplava	201	77,5	87,2	3,7	9,2	14,7	0,7	2,5	4,6
Šárovčova Lhota	709	47,0	58,3	6,4	35,3	44,5	1,2	1,3	6,0
Šestajovice	752	85,8	60,5	1,2	38,3	7,4	2,4	1,4	3,1
Šonov	2 074	56,1	59,1	1,9	38,9	37,3	0,2	0,6	5,8
ŠPINDLERŮV MLÝN	7 691	4,5	0,0	0,2	99,8	89,5	0,9	0,5	4,6
Těchlovice	330	56,3	19,2	78,2	2,6	36,2	1,2	2,4	3,9
TEPLICE NAD METUJÍ	5 604	52,5	59,2	1,5	39,3	41,3	0,5	0,8	4,8
Tetín	281	69,8	80,8	10,1	9,1	21,3	1,6	2,0	5,3
Trnov	1 478	78,4	88,6	2,5	8,9	14,0	1,2	2,0	4,4
Trotina	158	82,8	78,5	8,7	12,9	10,0	0,1	1,8	5,2
TRUTNOV	10 335	45,8	56,2	4,7	39,1	38,7	1,1	2,2	12,2
TŘEBECHOVICE P. O.	2 101	69,0	66,5	6,5	27,0	12,9	4,5	3,4	10,2
Třebešov	313	89,3	73,7	4,4	21,8	1,6	1,4	2,0	5,6
Třebihošť	1 368	52,9	71,4	4,8	23,8	41,1	0,2	0,9	4,8
Třebnouševy	628	90,0	88,9	2,8	8,3	3,0	0,5	1,8	4,7
Třesovice	474	86,4	79,4	3,1	17,5	5,0	1,2	2,0	5,4
Třtěnice	560	75,2	91,6	2,6	5,9	19,2	0,7	1,8	3,2
Tuř	580	63,2	80,2	2,2	17,6	30,5	0,7	1,2	4,4
Tutleky	555	74,4	77,4	3,7	18,9	15,8	1,0	2,6	6,2
TÝNIŠTĚ NAD ORLICÍ	5 246	26,9	54,8	4,7	40,5	62,3	1,7	2,1	7,0
Úbislavice	1 206	59,4	42,6	12,6	44,8	31,6	1,0	1,3	6,7
Údrnice	925	82,9	89,7	3,9	6,4	7,7	2,3	2,2	4,9
Úhlejev	412	74,5	45,2	6,0	48,7	19,3	0,6	1,3	4,3
Újezd pod Troskami	756	85,2	74,8	3,3	22,0	2,4	1,0	1,8	9,6
Úlibice	675	79,0	76,8	5,1	18,1	12,9	1,1	1,6	5,4
ÚPICE	1 530	57,9	60,0	10,2	29,8	28,5	0,9	4,2	8,5
Urbanice	225	89,0	89,0	10,1	0,9	1,3	0,8	2,8	6,0
Val	604	77,5	82,2	5,2	12,5	16,1	0,4	1,9	4,1
Valdice	90	58,1	61,1	24,5	14,4	2,5	0,1	19,3	19,9
VAMBERK	2 103	49,3	71,3	9,9	18,8	38,7	0,9	3,2	7,9
Velichovky	797	66,6	89,1	6,2	4,7	24,1	1,1	2,0	6,2
Veliš	513	89,1	90,0	4,2	5,9	2,1	2,2	1,7	4,8
Velká Jesenice	1 472	62,5	81,1	3,7	15,1	9,9	22,0	1,7	3,8
Velké Petrovice	611	70,7	53,1	3,2	43,7	20,7	1,0	1,8	5,9

1-2. Struktura pozemků podle druhu k 31. 12. 2007

1-2. Land use: 31 December 2007

Název obce <i>Municipality</i>	Výměra celkem (ha) <i>Area total (ha)</i>	v tom (%)							
		zemědělská půda <i>Agricultural land</i>	z toho			lesní pozemky <i>Forest land</i>	vodní plochy <i>Water body areas</i>	zastavěné plochy <i>Built-up areas</i>	ostatní plochy <i>Other areas</i>
			orná půda <i>Arable land</i>	zahrady, ovocné sady <i>Gardens, orchards</i>	trvalé travní porosty <i>Permanent grassland</i>				
Velké Poříčí	745	67,6	64,5	9,8	25,7	14,4	2,4	4,4	11,2
Velké Svatoňovice	1 736	49,5	53,4	9,5	37,1	43,1	0,6	1,5	5,4
Velký Třebešov	314	77,9	65,6	7,0	27,4	7,3	2,3	2,8	9,7
Velký Vřešťov	850	50,7	66,2	2,9	30,9	39,5	4,4	0,9	4,5
Verněřovice	940	63,2	79,0	1,7	19,3	30,3	0,4	1,1	5,0
Vestec	393	88,9	74,4	20,5	5,1	4,2	0,4	1,3	5,2
Vídochov	1 172	57,5	38,0	4,0	58,0	34,9	0,3	1,0	6,2
Vilantice	492	71,4	82,9	5,4	11,8	21,8	1,0	1,5	4,3
Vínary	1 078	91,4	93,9	3,8	2,2	0,7	0,7	2,3	4,9
Vítězná	2 475	51,7	67,2	7,4	25,4	41,7	0,7	1,1	4,8
Vitiněves	492	91,7	76,5	1,9	21,5	-	1,5	1,9	4,9
Vlčice	1 978	52,2	62,8	1,0	36,2	40,1	1,3	0,7	5,8
Vlčkovice v Podkrkonoší	1 181	76,8	85,4	2,5	12,1	14,6	1,5	1,3	5,9
Vlkov	526	92,1	78,4	3,0	18,5	1,1	1,4	1,9	3,5
Voděřady	1 506	72,0	81,1	6,7	12,2	22,4	0,1	1,7	3,8
Volanice	622	92,9	91,5	5,1	3,5	0,3	0,8	2,4	3,6
Vrbice (Jičín)	666	59,8	92,1	3,4	4,5	35,4	0,3	1,4	3,1
Vrbice (Rychnov n. K.)	243	81,3	80,0	3,8	16,2	12,2	0,1	1,7	4,7
VRCHLABÍ	2 767	45,7	28,4	9,5	62,1	34,4	1,8	3,9	14,2
Vrchovnice	152	92,9	94,4	2,8	2,8	-	0,6	2,3	4,2
Vršce	642	66,9	82,1	4,2	13,7	26,4	0,8	1,6	4,3
Vršovka	217	78,5	88,7	7,2	4,1	13,7	0,4	2,1	5,4
Vřesník	310	56,5	40,6	2,3	57,2	34,8	0,5	1,3	7,0
Všestary	1 619	84,9	90,9	4,2	4,9	4,1	0,2	2,4	8,2
Výrava	845	90,6	94,6	3,1	2,3	1,2	1,3	1,7	5,2
Vysoká nad Labem	1 532	44,0	92,4	3,9	3,7	49,5	1,6	1,2	3,7
Vysoká Srbská	744	56,1	40,6	5,0	54,4	36,5	0,4	1,2	5,9
VYSOKÉ VESELÍ	933	80,3	78,0	3,9	18,1	9,2	2,8	2,2	5,5
Vysokov	568	74,4	71,2	8,4	20,4	10,0	0,4	2,0	13,3
Vysoký Újezd	212	57,9	78,9	5,1	16,0	35,7	0,7	1,2	4,5
Zábrodí	822	61,8	64,9	6,6	28,5	23,3	8,2	1,6	5,2
Zábřezí-Řečice	245	66,7	85,2	6,5	8,2	25,5	1,1	1,6	5,1
Zachrašťany	440	75,7	83,9	3,2	12,8	16,8	0,9	2,0	4,6
Zaloňov	932	84,7	93,9	3,6	2,5	8,5	0,9	1,6	4,5
Záměl	551	65,5	72,7	7,2	20,0	21,3	2,9	2,3	8,0
Zámostí-Blata	440	40,5	46,9	7,3	45,8	51,2	1,5	1,2	5,6
Zdechovice	542	42,5	94,4	5,2	0,5	53,9	0,2	1,0	2,5
Zdelov	335	78,3	58,0	4,4	37,6	8,2	3,2	2,5	7,8
Zdobín	210	29,2	76,3	10,1	13,6	64,6	0,8	1,3	4,2
Zdobnice	3 305	27,4	7,7	0,5	91,8	67,9	0,5	0,5	3,7
Zelenecká Lhota	666	52,4	67,3	4,3	28,4	39,5	1,2	1,5	5,5
Zlatá Olešnice	943	53,6	57,7	0,7	41,6	34,3	0,4	0,5	11,1
ŽACLÉŘ	2 182	39,8	47,4	4,6	48,0	50,7	0,4	1,5	7,5
Žďár nad Metují	816	48,8	64,1	2,8	33,1	45,0	0,3	1,3	4,7
Žďár nad Orlicí	936	39,4	62,0	4,5	33,6	51,0	2,9	1,0	5,6
Žďárky	459	69,6	37,7	6,5	55,8	20,3	0,8	2,3	7,1
ŽELEZNICE	1 311	73,1	72,1	7,7	20,2	15,6	2,1	1,8	7,5
Žeretice	769	89,4	77,3	1,5	21,1	2,5	1,7	1,9	4,5
Žernov	469	62,8	70,4	8,2	21,5	28,3	2,4	1,5	5,0
Židovice	332	77,5	92,0	2,0	6,0	15,2	0,8	2,2	4,3
Žlunice	799	66,3	76,7	23,3	0,1	28,6	0,7	1,6	2,9

1-3. Obyvatelstvo v letech 1961 až 2007

1-3. Population: 1961 - 2007

Název obce <i>Municipality</i>	Počet obyvatel <i>Population, total</i>					stav k 31.12.2007 <i>31 December</i>	Rozdíl/ <i>Change</i> between 2007- 1961	Index 2007/ 1961
	sčítání lidu <i>Population as per PHC</i>							
	1961	1970	1980	1991	2001			
Královéhradecký kraj/Region	540 838	540 337	561 385	552 809	550 724	552 212	11 374	102,1
v tom obce/municipalities :								
Adršpach	660	565	609	535	508	540	-120	81,8
Albrechtice nad Orlicí	1 052	981	1 000	1 012	990	1 059	7	100,7
Babice	281	235	205	216	216	199	-82	70,8
Bačalky	362	290	215	173	162	156	-206	43,1
Bačetín	328	306	314	382	383	396	68	120,7
Barchov	281	267	258	277	257	230	-51	81,9
Bartošovice v Orl. h.	359	286	249	219	218	197	-162	54,9
Bašnice	285	288	259	209	197	193	-92	67,7
Batňovice	853	864	757	675	697	722	-131	84,6
Běchary	368	299	264	224	239	229	-139	62,2
Běleč nad Orlicí	245	215	196	183	215	255	10	104,1
Benátky	172	161	118	92	97	94	-78	54,7
Bernartice	1 215	1 143	982	888	899	912	-303	75,1
Bezděkov nad Metují	571	523	486	482	510	501	-70	87,7
Bílá Třemešná	1 466	1 410	1 342	1 217	1 299	1 330	-136	90,7
Bílé Poličany	265	245	196	162	152	149	-116	56,2
Bílsko u Hořic	194	158	136	95	110	117	-77	60,3
Bílý Újezd	786	717	673	602	594	612	-174	77,9
Blešno	286	272	272	279	313	322	36	112,6
Boháňka	330	281	259	221	211	221	-109	67,0
Boharyně	649	621	589	507	523	540	-109	83,2
Bohdašín	299	284	256	208	222	242	-57	80,9
Bohuslavice	1 095	1 031	1 023	888	927	1 005	-90	91,8
Bolehošť	722	670	634	565	529	567	-155	78,5
Borek	182	128	118	97	102	95	-87	52,2
BOROHRÁDEK	2 055	2 180	2 258	2 193	2 136	2 131	76	103,7
Borová	354	314	233	226	178	191	-163	54,0
Borovnice (Rychnov n. K.)	503	459	406	415	371	365	-138	72,6
Borovnice (Trutnov)	723	635	555	439	445	435	-288	60,2
Borovnička	418	339	315	224	203	189	-229	45,2
Božanov	553	453	347	309	332	353	-200	63,8
Brada-Rybníček	131	115	72	56	66	110	-21	84,0
BROUMOV	7 680	7 814	7 834	8 076	8 361	8 064	384	105,0
Brzice	343	313	278	207	201	202	-141	58,9
Březina	112	91	67	52	52	61	-51	54,5
Bříšťany	347	308	259	241	224	218	-129	62,8
Budčoves	306	251	219	211	186	172	-134	56,2
Bukovice	377	394	403	433	380	377	0	100,0
Bukvice	215	191	169	136	148	137	-78	63,7
Butoves	182	181	138	73	172	195	13	107,1
Bystré	367	317	252	231	216	240	-127	65,4
Bystřice	373	321	299	318	307	315	-58	84,5
Byzhradec	260	242	228	241	224	195	-65	75,0
Cerekvice nad Bystřicí	784	691	594	540	773	810	26	103,3
Častolovice	1 373	1 315	1 415	1 438	1 618	1 662	289	121,0
Čermná	580	453	414	357	370	381	-199	65,7
Čermná nad Orlicí	1 215	1 070	1 025	955	996	1 039	-176	85,5

1-3. Obyvatelstvo v letech 1961 až 2007

1-3. Population: 1961 - 2007

Název obce <i>Municipality</i>	Počet obyvatel <i>Population, total</i>					stav k 31.12.2007 <i>31 December</i>	Rozdíl/ Change between 2007- 1961	Index 2007/ 1961
	sčítání lidu <i>Population as per PHC</i>							
	1961	1970	1980	1991	2001			
Černčice	443	429	411	445	452	464	21	104,7
Černíkovice	786	776	781	749	758	681	-105	86,6
Černilov	1 799	1 736	1 815	1 902	2 169	2 360	561	131,2
Černožice	985	1 002	1 111	1 193	1 230	1 194	209	121,2
Černý Důl	1 177	1 015	929	778	759	799	-378	67,9
Červená Hora	203	195	204	186	186	200	-3	98,5
Červená Třemešná	172	153	148	124	131	144	-28	83,7
ČERVENÝ KOSTELEČ	8 728	8 726	9 196	8 598	8 467	8 462	-266	97,0
Česká Čermná	470	453	423	431	437	464	-6	98,7
Česká Metuje	491	437	394	343	333	281	-210	57,2
ČESKÁ SKALICE	4 418	4 497	5 039	5 594	5 407	5 417	999	122,6
České Meziříčí	1 674	1 599	1 567	1 522	1 567	1 749	75	104,5
Čestice	425	415	470	460	492	562	137	132,2
Češov	447	364	313	234	203	188	-259	42,1
Čistěves	128	121	115	103	107	130	2	101,6
Deštné v Orl. horách	632	638	647	587	611	597	-35	94,5
Dětenice	1 062	949	868	799	733	686	-376	64,6
Dílce	97	75	55	51	42	42	-55	43,3
Divec	155	153	128	97	120	180	25	116,1
Dobrá Voda u Hořic	532	553	542	523	512	574	42	107,9
Dobré	1 014	954	867	779	832	829	-185	81,8
DOBRUŠKA	5 712	6 204	6 982	6 893	7 181	6 971	1 259	122,0
Dobřany	183	151	132	130	105	132	-51	72,1
Dobřenice	658	649	631	581	584	601	-57	91,3
Dohalice	436	387	353	379	419	447	11	102,5
Dolany	703	766	716	650	631	621	-82	88,3
Dolní Branná	1 001	968	875	852	901	963	-38	96,2
Dolní Brusnice	365	362	329	326	319	365	0	100,0
Dolní Dvůr	347	307	268	244	249	250	-97	72,0
Dolní Kalná	818	793	684	589	624	637	-181	77,9
Dolní Lánov	870	776	642	634	668	711	-159	81,7
Dolní Lochov	110	85	61	46	52	51	-59	46,4
Dolní Olešnice	513	426	359	304	351	376	-137	73,3
Dolní Přím	697	632	565	503	543	555	-142	79,6
Dolní Radechová	853	819	725	659	675	728	-125	85,3
Doubravice	596	494	441	383	367	379	-217	63,6
Doudleby nad Orlicí	2 084	2 012	2 108	1 887	1 935	1 915	-169	91,9
Dřevěnice	304	252	223	218	190	231	-73	76,0
Dubeneč	735	682	627	593	659	702	-33	95,5
DVŮR KRÁLOVÉ N. L.	16 904	16 828	17 911	16 976	16 381	16 191	-713	95,8
Habřina	279	272	227	219	225	264	-15	94,6
Hajnice	1 055	963	852	816	880	931	-124	88,2
Havlovice	861	817	784	790	857	887	26	103,0
Hejtmánkovice	617	568	634	564	631	649	32	105,2
Heřmanice	605	474	454	395	343	379	-226	62,6
Heřmánkovice	626	639	528	467	492	514	-112	82,1
Hlušice	899	779	725	705	739	746	-153	83,0
Hněvčeves	203	199	175	174	171	158	-45	77,8
Holín	638	551	484	509	526	568	-70	89,0
Holohlavy	681	746	705	723	812	883	202	129,7

1-3. Obyvatelstvo v letech 1961 až 2007

1-3. Population: 1961 - 2007

Název obce <i>Municipality</i>	Počet obyvatel <i>Population, total</i>						Rozdíl/ <i>Change between</i> 2007- 1961	Index 2007/ 1961
	sčítání lidu <i>Population as per PHC</i>					stav k 31.12.2007 <i>31 December</i>		
	1961	1970	1980	1991	2001			
Holovousy	608	573	560	495	471	514	-94	84,5
Horní Brusnice	738	662	556	492	466	443	-295	60,0
Horní Kalná	452	406	366	331	323	335	-117	74,1
Horní Maršov	1 142	1 034	959	1 028	1 058	1 146	4	100,4
Horní Olešnice	570	496	390	280	288	280	-290	49,1
Horní Radechová	638	528	494	434	445	463	-175	72,6
Hořenice	292	241	192	183	171	174	-118	59,6
HOŘICE	7 754	8 090	9 251	9 282	9 091	9 227	1 473	119,0
Hořičky	575	555	502	459	489	501	-74	87,1
Hoříněves	803	786	785	732	686	689	-114	85,8
HOSTINNÉ	4 249	4 229	5 016	5 181	4 886	4 750	501	111,8
HRADEC KRÁLOVÉ	66 608	80 463	96 145	99 917	97 155	94 252	27 644	141,5
Hrádek	205	191	173	172	180	189	-16	92,2
HRONOV	7 374	7 404	7 189	6 653	6 519	6 438	-936	87,3
Hřibiny-Ledská	476	403	339	286	291	344	-132	72,3
Hřibojedy	300	279	273	213	206	207	-93	69,0
Humburky	276	270	272	263	324	321	45	116,3
Hvozdnice	192	189	163	197	182	204	12	106,3
Hynčice	355	300	266	207	201	193	-162	54,4
Chleny	240	224	236	209	236	233	-7	97,1
Chlístov	110	100	87	111	95	87	-23	79,1
CHLUMEC N. CID.	5 196	5 199	5 346	5 327	5 252	5 353	157	103,0
Cholenice	352	312	252	204	198	195	-157	55,4
Chomutice	807	729	733	606	625	643	-164	79,7
Choteč	353	296	231	216	193	186	-167	52,7
Chotěvice	1 364	1 251	1 088	975	978	1 017	-347	74,6
Choustrníkovo Hradiště	712	651	612	588	598	607	-105	85,3
Chudeřice	157	157	165	191	195	207	50	131,8
Chvaleč	835	755	695	603	583	584	-251	69,9
Chvalkovice	916	809	763	637	630	668	-248	72,9
Chyjice	257	205	157	143	126	137	-120	53,3
Jahodov	109	92	77	68	80	87	-22	79,8
Janov	210	184	151	113	109	113	-97	53,8
JANSKÉ LÁZNĚ	817	745	997	961	917	832	15	101,8
JAROMĚŘ	12 396	11 974	12 046	12 557	12 921	12 814	418	103,4
Jasenná	894	809	764	695	696	703	-191	78,6
Javornice	1 295	1 072	990	829	876	911	-384	70,3
Jeníkovice	590	547	474	386	399	414	-176	70,2
Jeřice	492	458	431	385	370	411	-81	83,5
Jestřebí	161	163	189	175	169	173	12	107,5
Jetřichov	585	561	497	439	472	418	-167	71,5
JIČÍN	13 176	13 414	16 182	16 803	16 489	16 448	3 272	124,8
Jičíněves	992	885	745	656	583	571	-421	57,6
Jílovice	300	300	253	242	250	290	-10	96,7
Jinolice	179	179	165	161	170	162	-17	90,5
Jívka	1 097	843	786	632	578	596	-501	54,3
Kacákova Lhota	233	185	168	135	149	151	-82	64,8
Káranice	206	203	211	173	183	200	-6	97,1
Kbelnice	155	123	123	122	127	163	8	105,2
Klamoš	503	473	452	413	421	389	-114	77,3

1-3. Obyvatelstvo v letech 1961 až 2007

1-3. Population: 1961 - 2007

Název obce <i>Municipality</i>	Počet obyvatel <i>Population, total</i>						Rozdíl/ <i>Change between</i> 2007- 1961	Index 2007/ 1961
	sčítání lidu <i>Population as per PHC</i>					stav k 31.12.2007 <i>31 December</i>		
	1961	1970	1980	1991	2001			
Klásterská Lhota	318	293	222	184	183	188	-130	59,1
Kněžnice	436	377	299	242	227	255	-181	58,5
Kobylice	151	141	180	176	189	215	64	142,4
Kocbeře	723	627	568	497	505	514	-209	71,1
Kohoutov	360	297	283	228	210	249	-111	69,2
Konecchlumí	418	370	317	315	318	349	-69	83,5
KOPIDLNO	2 509	2 299	2 092	1 972	2 204	2 238	-271	89,2
Kosice	387	350	328	306	310	322	-65	83,2
Kosičky	391	357	334	360	380	368	-23	94,1
Kostelec	68	66	63	52	42	44	-24	64,7
KOSTELEČ N. ORLICÍ	6 119	6 052	6 690	6 455	6 180	6 220	101	101,7
Kostelecké Horky	183	172	164	149	143	139	-44	76,0
Kounov	574	449	338	270	220	250	-324	43,6
Kovač	210	198	155	100	113	129	-81	61,4
Kozojedy	340	286	233	210	199	212	-128	62,4
Králíky	448	385	410	401	396	377	-71	84,2
Králova Lhota	319	275	222	196	198	202	-117	63,3
Královec	382	294	223	170	176	183	-199	47,9
Kramolna	796	789	748	781	896	998	202	125,4
Kratonohy	649	567	573	551	548	583	-66	89,8
Krchleby	119	105	90	88	80	85	-34	71,4
Křinice	516	470	400	382	373	384	-132	74,4
Kuks	597	387	304	252	233	251	-346	42,0
Kunčice	373	317	287	258	267	261	-112	70,0
Kunčice nad Labem	551	549	531	545	573	586	35	106,4
Kvasiny	1 077	1 147	1 130	1 147	1 311	1 353	276	125,6
Kyje	102	82	68	43	46	53	-49	52,0
Lampertice	848	713	529	443	476	462	-386	54,5
Lánov	1 483	1 373	1 430	1 445	1 498	1 598	115	107,8
Lanžov	412	325	248	191	186	186	-226	45,1
LÁZNĚ BĚLOHRAD	4 013	3 858	3 974	3 823	3 796	3 756	-257	93,6
Ledce	417	379	325	299	305	330	-87	79,1
Lejšovka	238	208	178	157	171	193	-45	81,1
Lhota pod Hoříčkami	363	326	275	222	246	247	-116	68,0
Lhota pod Libčany	722	691	733	744	785	837	115	115,9
Lhoty u Potštejna	383	345	310	278	255	285	-98	74,4
LIBÁŇ	2 353	2 043	1 896	1 693	1 696	1 634	-719	69,4
Libčany	605	552	612	743	776	872	267	144,1
Libel	155	135	115	103	107	113	-42	72,9
Liberk	816	878	707	724	699	696	-120	85,3
Libchyně	176	137	97	71	68	73	-103	41,5
Libňatov	456	423	390	375	364	365	-91	80,0
Libníkovice	189	169	147	131	128	153	-36	81,0
Libošovice	1 003	799	613	467	451	441	-562	44,0
Libotov	260	216	193	161	167	185	-75	71,2
Librantice	459	399	332	361	417	448	-11	97,6
Libřice	258	251	277	266	263	255	-3	98,8
Libuň	820	714	755	799	742	811	-9	98,9
Lično	564	525	502	524	566	629	65	111,5
Lípa nad Orlicí	569	535	461	419	428	488	-81	85,8

1-3. Obyvatelstvo v letech 1961 až 2007

1-3. Population: 1961 - 2007

Název obce <i>Municipality</i>	Počet obyvatel <i>Population, total</i>					stav k 31.12.2007 <i>31 December</i>	Rozdíl/ Change between 2007- 1961	Index 2007/ 1961
	sčítání lidu <i>Population as per PHC</i>							
	1961	1970	1980	1991	2001			
Lískovice	393	315	260	209	203	200	-193	50,9
Lišice	433	365	302	237	188	169	-264	39,0
Litíč	248	183	128	89	109	126	-122	50,8
Litoboř	216	157	130	97	94	99	-117	45,8
Lodín	374	322	297	291	281	331	-43	88,5
Lochenice	572	491	456	436	504	523	-49	91,4
Lovčice	861	779	751	663	620	651	-210	75,6
Lukavec u Hořic	366	302	267	271	251	258	-108	70,5
Lukavice	622	609	524	471	518	576	-46	92,6
Lupenice	298	298	252	256	241	253	-45	84,9
Lužany (Hradec Králové)	147	152	154	139	136	125	-22	85,0
Lužany (Jičín)	608	572	502	463	537	570	-38	93,8
Lužec nad Cidlinou	784	678	625	555	504	479	-305	61,1
Machov	1 358	1 238	1 186	1 147	1 112	1 148	-210	84,5
Malá Úpa	137	137	113	78	137	132	-5	96,4
Malé Svatoňovice	1 851	1 787	1 709	1 502	1 526	1 522	-329	82,2
Markvartice	942	777	608	488	440	466	-476	49,5
Maršov u Úpice	218	206	182	146	155	158	-60	72,5
Martínkovice	787	682	633	541	550	551	-236	70,0
Máslojedy	223	199	179	122	149	205	-18	91,9
Měnik	618	600	562	510	530	604	-14	97,7
Mezilečí	188	159	175	139	139	152	-36	80,9
Mezilesí	279	264	225	208	204	204	-75	73,1
MEZIMĚSTÍ	2 632	2 680	2 759	3 009	2 852	2 762	130	104,9
MILETÍN	1 231	1 155	1 019	944	907	937	-294	76,1
Milovice u Hořic	213	191	208	226	247	289	76	135,7
Mladé Buky	2 471	2 351	2 112	2 042	2 209	2 269	-202	91,8
Mladějov	851	801	676	575	525	475	-376	55,8
Mlázovice	697	659	683	598	594	588	-109	84,4
Mlékosrby	341	264	251	231	222	244	-97	71,6
Mokré	297	248	206	181	164	153	-144	51,5
Mokrovousy	369	336	305	265	277	282	-87	76,4
Mostek	1 615	1 611	1 584	1 379	1 392	1 384	-231	85,7
Myštěves	301	248	225	180	180	182	-119	60,5
Mžany	563	478	411	358	406	396	-167	70,3
Nahořany	657	571	553	500	478	477	-180	72,6
NÁCHOD	18 846	19 729	20 713	20 712	21 400	20 898	2 052	110,9
Neděliště	395	360	385	349	342	360	-35	91,1
NECHANICE	2 617	2 205	2 134	2 118	2 142	2 299	-318	87,8
Nemojov	552	542	503	439	492	567	15	102,7
Nemyčeves	481	413	338	254	274	269	-212	55,9
Nepolisy	1 096	1 014	936	848	838	905	-191	82,6
Nevratice	298	283	236	162	145	149	-149	50,0
NOVÁ PAKA	8 398	9 043	8 842	9 380	9 299	9 272	874	110,4
Nová Ves	240	247	190	165	139	128	-112	53,3
Nové Město	417	406	388	385	397	377	-40	90,4
NOVÉ MĚSTO N. MET.	6 741	7 988	9 709	10 220	10 074	9 996	3 255	148,3
NOVÝ BYDŽOV	8 163	7 656	7 545	7 242	7 201	7 167	-996	87,8
Nový Hrádek	1 036	852	799	700	704	751	-285	72,5
Nový Ples	350	309	320	287	285	316	-34	90,3

1-3. Obyvatelstvo v letech 1961 až 2007

1-3. Population: 1961 - 2007

Název obce <i>Municipality</i>	Počet obyvatel <i>Population, total</i>						Rozdíl/ <i>Change between</i> 2007- 1961	Index 2007/ 1961
	sčítání lidu <i>Population as per PHC</i>					stav k 31.12.2007 <i>31 December</i>		
	1961	1970	1980	1991	2001			
Obědovice	292	279	277	246	234	248	-44	84,9
Očelice	349	299	261	261	236	259	-90	74,2
Ohařice	130	114	78	60	62	64	-66	49,2
Ohaveč	92	93	72	62	61	73	-19	79,3
Ohnišov	578	563	498	499	478	495	-83	85,6
Ohnišťany	508	450	407	335	330	316	-192	62,2
Olešnice (Hradec Králové)	386	356	308	283	288	280	-106	72,5
Olešnice (Rychnov n. K.)	595	534	472	409	417	426	-169	71,6
Olešnice v Orł. horách	595	586	547	542	479	456	-139	76,6
OPOČNO	3 003	3 183	3 403	3 309	3 138	3 107	104	103,5
Orlické Záhoří	321	306	268	241	211	203	-118	63,2
Osečnice	384	352	321	291	279	302	-82	78,6
Osek	234	206	214	160	146	177	-57	75,6
Osice	565	516	472	402	404	455	-110	80,5
Osičky	203	174	143	129	133	122	-81	60,1
Ostroměř	1 466	1 448	1 291	1 410	1 372	1 379	-87	94,1
Ostružno	128	113	107	99	77	84	-44	65,6
Otovice	557	462	435	363	378	386	-171	69,3
PEC POD SNĚŽKOU	793	616	617	529	595	647	-146	81,6
Pecka	1 812	1 572	1 485	1 316	1 283	1 289	-523	71,1
Pěčín	649	563	530	479	490	504	-145	77,7
Petrovice	343	289	279	222	245	243	-100	70,8
Petrovičky	78	55	47	37	39	42	-36	53,8
PILNÍKOV	1 308	1 194	1 159	1 067	1 064	1 179	-129	90,1
Písek	361	324	307	216	187	217	-144	60,1
Podbřezí	622	539	515	459	457	498	-124	80,1
Podhorní Újezd a Vojice	728	657	621	585	589	609	-119	83,7
Podhradí	737	629	507	407	362	422	-315	57,3
Podúlsí	137	117	124	171	241	249	112	181,8
Pohoří	556	528	535	548	582	638	82	114,7
POLICE NAD METUJÍ	4 312	4 160	4 676	4 480	4 396	4 268	-44	99,0
Polom	200	157	122	95	113	116	-84	58,0
Potštejn	1 107	1 097	1 041	991	904	891	-216	80,5
Prasek	639	605	568	553	562	577	-62	90,3
Praskačka	1 264	1 120	978	955	914	959	-305	75,9
Proruby	148	115	83	55	52	53	-95	35,8
Prosečné	587	567	573	558	542	538	-49	91,7
Provodov-Šonov	971	945	920	1 000	1 029	1 101	130	113,4
Předměřice n. Labem	1 404	1 494	1 564	1 504	1 599	1 826	422	130,1
Přepychy	657	617	569	631	594	643	-14	97,9
Převýšov	340	331	366	344	353	318	-22	93,5
Přibyslav	167	167	137	139	164	185	18	110,8
Pšánky	123	96	79	49	48	50	-73	40,7
Puchlovice	192	172	156	124	130	132	-60	68,8
Račice nad Trotinou	296	263	195	153	145	167	-129	56,4
Radíkovice	147	158	142	153	164	175	28	119,0
Radim	518	423	372	376	362	329	-189	63,5
Radostov	181	147	142	105	111	131	-50	72,4
Radvanice	865	1 098	994	1 027	1 092	1 084	219	125,3
Rasošky	628	635	617	521	551	597	-31	95,1

1-3. Obyvatelstvo v letech 1961 až 2007

1-3. Population: 1961 - 2007

Název obce <i>Municipality</i>	Počet obyvatel <i>Population, total</i>					stav k 31.12.2007 <i>31 December</i>	Rozdíl/ Change between 2007- 1961	Index 2007/ 1961
	sčítání lidu <i>Population as per PHC</i>							
	1961	1970	1980	1991	2001			
Rašín	143	106	93	73	64	67	-76	46,9
Rohenice	197	175	195	206	203	239	42	121,3
Rohoznice	417	382	336	310	293	312	-105	74,8
Rokytnánský	209	183	114	87	75	69	-140	33,0
ROKYTNICE V ORL. H.	1 954	1 825	1 896	1 964	2 513	2 346	392	120,1
Roudnice	569	568	528	491	511	590	21	103,7
Rožnov	483	470	395	378	370	397	-86	82,2
RTYŇ V PODKRKONOŠI	3 187	3 270	3 158	3 076	3 053	3 029	-158	95,0
Rudník	2 868	2 714	2 438	2 164	2 187	2 256	-612	78,7
Rybná nad Zdobnicí	624	550	513	455	435	414	-210	66,3
RYCHNOV N. KNĚŽNOUŠEK	7 248	7 936	10 069	11 552	11 736	11 587	4 339	159,9
Rychnovek	737	680	641	564	586	585	-152	79,4
Říčky v Orlických horách	149	127	113	89	79	91	-58	61,1
Říkov	216	207	171	153	173	180	-36	83,3
Sadová	303	328	369	359	326	324	21	106,9
Samšina	435	339	306	238	234	238	-197	54,7
Sběř	508	403	353	287	246	274	-234	53,9
Sedliště	137	124	115	96	96	108	-29	78,8
Sedloňov	438	377	339	315	262	240	-198	54,8
Sekeřice	297	245	179	140	116	114	-183	38,4
Semechnice	489	431	395	370	368	373	-116	76,3
Sendraž	113	102	101	84	90	92	-21	81,4
Sendražice	367	329	318	304	301	356	-11	97,0
Skalice	569	553	553	516	514	544	-25	95,6
Skřivany	1 118	1 077	997	926	1 029	1 057	-61	94,5
Skuhrov nad Bělou	1 299	1 219	1 174	1 069	1 034	1 083	-216	83,4
Slatina nad Úpou	490	419	374	320	297	297	-193	60,6
Slatina nad Zdobnicí	846	790	780	823	797	823	-23	97,3
Slatiny	714	639	604	449	556	566	-148	79,3
Slavětín nad Metují	278	268	276	243	230	232	-46	83,5
Slavhostice	312	273	207	158	145	142	-170	45,5
Slavoňov	245	230	247	262	262	287	42	117,1
Sloupno	626	537	499	464	494	475	-151	75,9
Smidary	2 245	1 933	1 735	1 559	1 507	1 536	-709	68,4
SMIŘICE	2 828	2 653	3 118	3 084	3 145	3 067	239	108,5
Smržov	395	383	349	361	388	440	45	111,4
Sněžné	305	252	207	164	142	125	-180	41,0
Sobčice	350	323	313	296	282	301	-49	86,0
Soběraz	146	104	75	69	79	97	-49	66,4
SOBOTKA	2 568	2 451	2 365	2 287	2 289	2 440	-128	95,0
SOLNICE	1 964	2 113	2 193	2 086	2 085	2 273	309	115,7
Sovětice	262	207	218	190	192	213	-49	81,3
Stanovice	127	125	100	75	73	75	-52	59,1
Stará Paka	2 953	2 686	2 549	2 127	2 024	2 045	-908	69,3
Stará Voda	222	170	118	111	126	112	-110	50,5
Staré Buky	608	503	432	356	383	430	-178	70,7
Staré Hradky	265	243	192	153	172	172	-93	64,9
Staré Místo	188	227	253	326	336	342	154	181,9
Staré Smrkovice	357	319	259	221	228	244	-113	68,3
STÁRKOV	1 302	1 167	976	777	736	652	-650	50,1

1-3. Obyvatelstvo v letech 1961 až 2007

1-3. Population: 1961 - 2007

Název obce <i>Municipality</i>	Počet obyvatel <i>Population, total</i>						Rozdíl/ <i>Change between</i> 2007- 1961	Index 2007/ 1961
	sčítání lidu <i>Population as per PHC</i>					stav k 31.12.2007 <i>31 December</i>		
	1961	1970	1980	1991	2001			
Starý Bydžov	551	442	414	384	403	390	-161	70,8
Stěžery	1 358	1 270	1 411	1 560	1 596	1 661	303	122,3
Stračov	471	394	349	303	308	303	-168	64,3
Strážné	176	150	124	114	150	166	-10	94,3
Střevoňov	498	407	309	279	287	276	-222	55,4
Střezetice	347	337	320	309	308	348	1	100,3
Studnice	1 142	1 029	965	916	959	1 051	-91	92,0
Suchovršice	530	459	366	353	357	371	-159	70,0
Suchý Důl	511	441	415	339	402	411	-100	80,4
Sukorady	306	278	271	210	205	208	-98	68,0
Svatojanský Újezd	170	124	99	93	74	89	-81	52,4
Světlá	378	342	299	251	251	281	-97	74,3
Svidnice	265	258	235	170	182	194	-71	73,2
SVOBODA NAD ÚPOU	2 366	2 180	2 499	2 436	2 259	2 141	-225	90,5
Synkov-Slěmeno	373	357	336	344	376	377	4	101,1
Syrovátka	429	432	387	339	383	407	-22	94,9
Šaplava	211	172	162	126	113	111	-100	52,6
Šárovcová Lhota	301	296	234	201	203	191	-110	63,5
Šestajovice	283	246	196	175	176	172	-111	60,8
Šonov	429	355	305	308	322	300	-129	69,9
ŠPINDLERUV MLÝN	1 428	1 355	1 388	1 220	1 290	1 292	-136	90,5
Těchlovice	368	364	333	312	311	335	-33	91,0
TEPLICE NAD METUJÍ	2 447	2 379	2 136	1 906	1 840	1 775	-672	72,5
Tetín	275	239	170	136	128	136	-139	49,5
Trnov	866	781	688	678	640	656	-210	75,8
Trotina	139	95	90	85	61	72	-67	51,8
TRUTNOV	25 214	26 046	29 506	31 999	31 997	30 993	5 779	122,9
TŘEBECHOVICE P. O.	5 524	5 360	5 465	5 253	5 429	5 870	346	106,3
Třebešov	312	259	231	252	236	254	-58	81,4
Třebihošť	573	509	394	365	369	404	-169	70,5
Třebnouševy	350	305	320	305	286	268	-82	76,6
Třesovice	321	347	322	254	235	225	-96	70,1
Třtěnice	400	370	356	332	329	333	-67	83,3
Tuř	262	238	159	122	129	114	-148	43,5
Tutleky	398	363	328	335	322	363	-35	91,2
TÝNIŠTĚ NAD ORLICÍ	5 271	6 010	6 606	6 482	6 286	6 316	1 045	119,8
Úbislavice	661	527	423	354	346	368	-293	55,7
Údrnice	494	394	357	287	276	296	-198	59,9
Úhlejev	235	188	123	104	108	127	-108	54,0
Újezd pod Troskami	546	495	356	292	305	321	-225	58,8
Úlibice	303	286	258	230	238	240	-63	79,2
ÚPICE	6 540	6 749	6 990	6 141	5 932	5 978	-562	91,4
Urbanice	298	277	293	271	307	348	50	116,8
Val	334	313	312	273	287	294	-40	88,0
Valdice	689	780	1 346	1 582	1 522	1 453	764	210,9
VAMBERK	4 382	4 744	5 183	4 995	4 815	4 699	317	107,2
Velichovky	686	656	662	690	747	742	56	108,2
Veliš	248	211	146	136	129	138	-110	55,6
Velká Jesenice	891	834	807	736	722	742	-149	83,3
Velké Petrovice	525	446	399	362	370	368	-157	70,1

1-3. Obyvatelstvo v letech 1961 až 2007

1-3. Population: 1961 - 2007

Název obce <i>Municipality</i>	Počet obyvatel <i>Population, total</i>					stav k 31.12.2007 <i>31 December</i>	Rozdíl/ Change between 2007- 1961	Index 2007/ 1961
	sčítání lidu <i>Population as per PHC</i>							
	1961	1970	1980	1991	2001			
Velké Poříčí	2 696	2 387	2 420	2 361	2 282	2 427	-269	90,0
Velké Svatoňovice	1 536	1 377	1 167	1 115	1 108	1 161	-375	75,6
Velký Třebešov	417	389	337	339	325	327	-90	78,4
Velký Vřeštov	278	216	205	195	197	205	-73	73,7
Verněřovice	532	454	445	377	372	375	-157	70,5
Vestec	178	159	133	125	115	135	-43	75,8
Vidochov	546	470	394	347	342	365	-181	66,8
Vilantice	272	256	243	199	187	195	-77	71,7
Vinary	684	581	582	511	454	474	-210	69,3
Vítězná	1 768	1 603	1 461	1 334	1 325	1 265	-503	71,5
Vitiněves	336	322	320	304	304	313	-23	93,2
Vlčice	436	424	447	397	412	434	-2	99,5
Vlčkovice v Podkrkonoší	514	503	447	378	391	421	-93	81,9
Vlkov	414	426	411	348	333	377	-37	91,1
Voděřady	926	775	735	638	638	661	-265	71,4
Volanice	397	344	336	266	236	241	-156	60,7
Vrbice (Jičín)	331	254	206	138	121	97	-234	29,3
Vrbice (Rychnov n. K.)	195	160	133	123	130	128	-67	65,6
VRCHLABÍ	9 969	11 119	12 419	13 416	13 171	13 056	3 087	131,0
Vrchovnice	90	87	72	65	68	69	-21	76,7
Vršce	252	219	260	234	226	225	-27	89,3
Vršovka	130	134	127	109	109	110	-20	84,6
Vřesník	123	116	117	107	96	97	-26	78,9
Všestary	1 498	1 380	1 405	1 394	1 483	1 644	146	109,7
Výrava	492	440	384	317	300	341	-151	69,3
Vysoká nad Labem	619	636	645	617	645	1 061	442	171,4
Vysoká Srbská	403	327	291	257	260	248	-155	61,5
VYSOKÉ VESELÍ	1 024	890	889	847	849	826	-198	80,7
Vysokov	469	427	419	366	396	435	-34	92,8
Vysoký Újezd	98	88	78	71	65	58	-40	59,2
Zábrodí	476	443	411	424	429	418	-58	87,8
Zábřezí-Řečice	206	162	151	133	142	144	-62	69,9
Zachraštany	373	286	234	204	178	178	-195	47,7
Zaloňov	434	386	404	363	409	424	-10	97,7
Záměl	643	631	620	628	614	618	-25	96,1
Zámostí-Blata	172	153	124	78	78	91	-81	52,9
Zdechovice	225	190	143	155	142	136	-89	60,4
Zdelov	368	338	274	202	194	216	-152	58,7
Zdobín	173	151	135	111	97	99	-74	57,2
Zdobnice	315	288	247	184	155	160	-155	50,8
Zelenecká Lhota	278	239	215	171	161	165	-113	59,4
Zlatá Olešnice	267	225	184	174	158	184	-83	68,9
ŽACLÉR	4 766	4 608	4 298	3 700	3 633	3 612	-1 154	75,8
Žďár nad Metují	493	493	492	454	487	615	122	124,7
Žďár nad Orlicí	593	569	479	427	421	435	-158	73,4
Žďárky	513	462	501	541	549	554	41	108,0
ŽELEZNICE	1 486	1 352	1 195	1 109	1 098	1 239	-247	83,4
Žeretice	463	395	339	325	264	276	-187	59,6
Žernov	269	241	228	216	209	229	-40	85,1
Židovice	220	194	159	126	131	138	-82	62,7
Žlunice	368	328	318	291	275	257	-111	69,8

1-4. Pohyb obyvatelstva v roce 2007

1-4. Population and vital statistics: 2007

Název obce <i>Municipality</i>	Střední stav obyvatel k 1. 7. <i>Mid-year population (1 July)</i>	Živě narození <i>Live births</i>	Zemřelí <i>Deaths</i>	Přiro- zený přírůstek <i>Natural increase</i>	Přistě- hovalí <i>Immi- grants</i>	Vystě- hovalí <i>Emi- grants</i>	Přírůstek stěho- váním <i>Net migration</i>	Celkový přírůstek <i>Balance of migration</i>	Sňatky <i>Mar- riages</i>	Rozvody <i>Divorces</i>
Královéhradecký kraj/Region	550 523	6 122	5 586	536	8 208	6 175	2 033	2 569	2 964	1 736
<i>v tom obce/municipalities :</i>										
Adršpach	520	6	3	3	32	13	19	22	1	2
Albrechtice nad Orlicí	1 068	6	29	-23	36	20	16	-7	6	3
Babice	191	1	1	-	10	3	7	7	2	1
Bačalky	156	2	3	-1	9	4	5	4	2	-
Bačetín	401	3	2	1	12	19	-7	-6	3	-
Barchov	228	-	5	-5	9	3	6	1	-	-
Bartošovice v Orł. h.	197	2	1	1	11	15	-4	-3	2	-
Bašnice	199	2	2	-	4	9	-5	-5	1	-
Batňovice	714	7	1	6	37	25	12	18	1	4
Běchary	231	1	1	-	7	4	3	3	1	-
Běleč nad Orlicí	244	2	6	-4	20	8	12	8	1	2
Benátky	92	2	1	1	2	2	-	1	2	-
Bernartice	925	7	3	4	31	36	-5	-1	5	4
Bezděkov nad Metují	507	4	5	-1	18	20	-2	-3	3	1
Bílá Třemešná	1 342	13	10	3	32	50	-18	-15	7	2
Bílé Poličany	151	1	4	-3	1	3	-2	-5	3	1
Bílsko u Hořic	111	1	-	1	9	2	7	8	-	-
Bílý Újezd	612	6	5	1	11	15	-4	-3	5	2
Blešno	306	1	3	-2	19	8	11	9	-	-
Boháňka	220	4	2	2	2	6	-4	-2	-	1
Boharyně	539	8	3	5	12	10	2	7	-	-
Bohdašín	242	2	1	1	9	5	4	5	1	-
Bohuslavice	1 003	11	12	-1	25	18	7	6	3	4
Bolehošť	571	1	7	-6	13	10	3	-3	-	-
Borek	92	1	-	1	5	7	-2	-1	-	-
BOROHRÁDEK	2 120	21	52	-31	88	34	54	23	6	5
Borová	189	2	3	-1	9	4	5	4	-	-
Borovnice (Rychnov n. K.)	378	6	6	-	4	17	-13	-13	-	3
Borovnice (Trutnov)	445	3	4	-1	11	25	-14	-15	1	-
Borovnička	193	-	3	-3	6	14	-8	-11	-	1
Božanov	356	5	10	-5	20	23	-3	-8	6	4
Brada-Rybníček	101	-	2	-2	17	6	11	9	-	1
BROUMOV	8 085	96	88	8	177	206	-29	-21	28	34
Brzice	198	-	1	-1	7	5	2	1	-	-
Březina	63	-	-	-	1	2	-1	-1	-	1
Bříšťany	214	3	3	-	13	6	7	7	5	1
Budčeves	174	1	3	-2	17	14	3	1	-	-
Bukovice	375	1	6	-5	14	12	2	-3	3	1
Bukvice	136	3	4	-1	5	1	4	3	-	-
Butoves	185	4	1	3	13	7	6	9	1	1
Bystré	241	2	6	-4	7	9	-2	-6	1	-
Bystřice	312	2	3	-1	6	5	1	-	1	1
Byzhradec	193	3	2	1	4	4	-	1	2	1
Cerekvice nad Bystřicí	795	12	7	5	36	22	14	19	2	2
Častolovice	1 653	18	10	8	64	66	-2	6	10	7
Čermná	377	5	2	3	12	17	-5	-2	2	1
Čermná nad Orlicí	1 026	16	10	6	36	28	8	14	5	4

1-4. Pohyb obyvatelstva v roce 2007

1-4. Population and vital statistics: 2007

Název obce <i>Municipality</i>	Střední stav obyvatel k 1. 7. <i>Mid-year population (1 July)</i>	Živě narození <i>Live births</i>	Zemřeli <i>Deaths</i>	Přirozený přírůstek <i>Natural increase</i>	Přistěhovali <i>Immigrants</i>	Vystěhovali <i>Emigrants</i>	Přírůstek stěhováním <i>Net migration</i>	Celkový přírůstek <i>Balance of migration</i>	Sňatky <i>Marriages</i>	Rozvody <i>Divorces</i>
Černčice	459	4	7	-3	14	8	6	3	1	3
Černíkovice	688	8	8	-	9	13	-4	-4	5	1
Černilov	2 351	22	18	4	71	35	36	40	10	7
Černožice	1 204	13	16	-3	28	35	-7	-10	6	6
Černý Důl	803	10	6	4	37	34	3	7	4	7
Červená Hora	201	1	2	-1	3	2	1	-	-	-
Červená Třemešná	146	1	2	-1	1	4	-3	-4	2	1
ČERVENÝ KOSTELEČ	8 449	89	84	5	138	125	13	18	53	25
Česká Čermná	460	4	4	-	14	8	6	6	4	-
Česká Metuje	290	6	9	-3	4	20	-16	-19	3	3
ČESKÁ SKALICE	5 401	55	59	-4	108	93	15	11	32	23
České Meziříčí	1 741	36	19	17	66	43	23	40	5	3
Čestice	557	7	5	2	12	11	1	3	5	3
Češov	184	3	4	-1	9	3	6	5	2	2
Čistěves	129	-	2	-2	5	4	1	-1	-	1
Deštné v Orł. horách	606	7	11	-4	17	20	-3	-7	1	3
Dětenice	681	6	9	-3	23	29	-6	-9	3	2
Dílce	41	3	-	3	2	2	-	3	-	-
Divec	172	3	1	2	20	5	15	17	1	-
Dobrá Voda u Hořic	559	10	4	6	32	17	15	21	5	2
Dobré	825	11	8	3	10	16	-6	-3	2	1
DOBRUŠKA	6 986	94	70	24	144	182	-38	-14	38	13
Dobřany	129	3	-	3	6	3	3	6	-	-
Dobřenice	600	10	6	4	33	20	13	17	5	5
Dohalice	445	7	5	2	11	9	2	4	1	-
Dolany	619	13	7	6	19	19	-	6	5	2
Dolní Branná	945	11	4	7	32	14	18	25	5	3
Dolní Brusnice	354	1	2	-1	23	4	19	18	2	-
Dolní Dvůr	246	4	1	3	15	6	9	12	3	1
Dolní Kalná	642	4	7	-3	22	13	9	6	2	1
Dolní Lánov	703	4	5	-1	28	19	9	8	2	1
Dolní Lochov	46	-	-	-	5	-	5	5	-	-
Dolní Olešnice	366	3	2	1	23	9	14	15	-	2
Dolní Přím	549	8	15	-7	30	9	21	14	-	2
Dolní Radechová	725	12	5	7	19	16	3	10	5	-
Doubravice	379	1	6	-5	21	9	12	7	2	4
Doudleby nad Orlicí	1 910	12	16	-4	42	33	9	5	4	8
Dřevěnice	234	3	1	2	9	22	-13	-11	2	2
Dubenec	705	5	7	-2	18	18	-	-2	1	-
DVŮR KRÁLOVÉ N. L.	16 178	188	162	26	383	378	5	31	98	39
Habřina	258	3	2	1	17	8	9	10	4	1
Hajnice	931	13	8	5	16	22	-6	-1	7	2
Havlovice	874	11	6	5	41	10	31	36	9	3
Hejtmánkovice	646	6	4	2	23	28	-5	-3	1	-
Heřmanice	374	8	6	2	5	6	-1	1	1	-
Heřmánkovice	515	9	2	7	8	5	3	10	1	2
Hlušice	739	9	5	4	15	14	1	5	3	1
Hněvčeves	159	1	1	-	4	5	-1	-1	-	1
Holín	570	8	4	4	18	11	7	11	-	2
Holohlavy	870	12	6	6	39	15	24	30	7	3

1-4. Pohyb obyvatelstva v roce 2007

1-4. Population and vital statistics: 2007

Název obce <i>Municipality</i>	Střední stav obyvatel k 1. 7. <i>Mid-year population (1 July)</i>	Živě narození <i>Live births</i>	Zemřeli <i>Deaths</i>	Přirozený přírůstek <i>Natural increase</i>	Přistěhovali <i>Immigrants</i>	Vystěhovali <i>Emigrants</i>	Přírůstek stěhováním <i>Net migration</i>	Celkový přírůstek <i>Balance of migration</i>	Sňatky <i>Marriages</i>	Rozvody <i>Divorces</i>
Holovousy	516	4	10	-6	10	5	5	-1	3	1
Horní Brusnice	443	5	3	2	10	13	-3	-1	4	1
Horní Kalná	338	5	4	1	9	7	2	3	1	1
Horní Maršov	1 145	8	7	1	38	36	2	3	11	5
Horní Olešnice	281	1	3	-2	10	13	-3	-5	1	1
Horní Radechová	472	4	9	-5	11	20	-9	-14	5	4
Hořenice	173	1	1	-	1	1	-	-	1	-
HOŘICE	9 000	107	100	7	601	333	268	275	46	24
Hořičky	508	5	5	-	3	10	-7	-7	4	1
Hoříněves	687	10	7	3	25	24	1	4	2	4
HOSTINNÉ	4 729	54	39	15	102	112	-10	5	28	16
HRADEC KRÁLOVÉ	94 134	961	992	-31	2 697	2 669	28	-3	542	342
Hrádek	186	1	1	-	4	2	2	2	-	1
HRONOV	6 446	57	83	-26	153	141	12	-14	39	19
Hřibiny-Ledská	339	8	3	5	16	14	2	7	1	-
Hřibojedy	204	2	2	-	5	8	-3	-3	1	-
Humburky	300	3	19	-16	38	4	34	18	-	-
Hvozdnice	197	3	4	-1	10	-	10	9	-	-
Hynčice	198	1	2	-1	5	13	-8	-9	-	1
Chleny	227	3	1	2	6	3	3	5	1	1
Chlístov	89	-	1	-1	1	4	-3	-4	-	-
CHLUMEC N. CID.	5 328	52	71	-19	125	97	28	9	42	16
Cholenice	181	4	3	1	15	5	10	11	-	-
Chomutice	629	7	7	-	41	18	23	23	3	3
Choteč	183	-	1	-1	11	5	6	5	1	-
Chotěvice	1 017	13	9	4	31	28	3	7	6	7
Choustníkovo Hradiště	615	5	5	-	47	33	14	14	4	5
Chudeřice	204	5	3	2	11	6	5	7	2	-
Chvaleč	573	5	3	2	27	9	18	20	2	1
Chvalkovice	670	8	6	2	24	20	4	6	4	3
Chyjice	137	4	2	2	3	3	-	2	1	1
Jahodov	84	3	2	1	7	3	4	5	1	-
Janov	112	3	1	2	2	2	-	2	2	-
JANSKÉ LÁZNĚ	839	13	13	-	37	30	7	7	7	5
JAROMĚŘ	12 806	140	108	32	361	282	79	111	69	39
Jasenná	699	6	9	-3	19	20	-1	-4	3	1
Javornice	906	8	5	3	32	21	11	14	6	1
Jeníkovice	414	7	8	-1	10	7	3	2	-	1
Jeřice	411	5	3	2	12	7	5	7	-	1
Jestřebí	173	1	1	-	2	3	-1	-1	-	-
Jetřichov	426	3	4	-1	6	17	-11	-12	2	-
JIČÍN	16 271	187	157	30	758	648	110	140	81	58
Jičíněves	555	8	6	2	29	15	14	16	4	1
Jílovice	289	8	2	6	13	5	8	14	-	-
Jinolice	163	2	1	1	3	4	-1	-	1	-
Jívka	592	7	4	3	26	16	10	13	6	2
Kacákova Lhota	151	2	2	-	7	2	5	5	-	-
Káranice	192	2	-	2	13	4	9	11	-	-
Kbelnice	161	2	1	1	7	7	-	1	1	1
Klamoš	376	5	4	1	25	9	16	17	1	-

1-4. Pohyb obyvatelstva v roce 2007

1-4. Population and vital statistics: 2007

Název obce <i>Municipality</i>	Střední stav obyvatel k 1. 7. <i>Mid-year population (1 July)</i>	Živě narození <i>Live births</i>	Zemřeli <i>Deaths</i>	Přirozený přírůstek <i>Natural increase</i>	Přistěhovali <i>Immigrants</i>	Vystěhovali <i>Emigrants</i>	Přírůstek stěhováním <i>Net migration</i>	Celkový přírůstek <i>Balance of migration</i>	Sňatky <i>Marriages</i>	Rozvody <i>Divorces</i>
Klásterská Lhota	187	3	3	-	8	6	2	2	1	-
Kněžnice	243	2	-	2	29	12	17	19	1	-
Kobylice	203	5	2	3	12	5	7	10	2	-
Kocbeře	504	3	4	-1	22	12	10	9	3	2
Kohoutov	245	6	2	4	9	8	1	5	4	1
Konecchlumí	341	8	3	5	13	1	12	17	5	-
KOPIDLNO	2 245	29	19	10	87	107	-20	-10	18	6
Kosice	321	2	5	-3	9	7	2	-1	-	2
Kosičky	370	6	1	5	18	25	-7	-2	3	1
Kostelec	43	3	-	3	1	-	1	4	-	-
KOSTELEČ N. ORLICÍ	6 176	88	61	27	214	171	43	70	40	14
Kostelecké Horky	140	-	1	-1	1	2	-1	-2	1	1
Kounov	257	4	6	-2	1	9	-8	-10	-	-
Kovač	130	2	2	-	2	3	-1	-1	-	1
Kozojedy	214	1	1	-	12	10	2	2	-	1
Králíky	376	6	5	1	5	7	-2	-1	1	1
Králova Lhota	199	2	-	2	3	-	3	5	2	-
Královec	178	-	2	-2	22	3	19	17	3	-
Kramolna	992	11	9	2	22	12	10	12	-	2
Kratonohy	574	3	4	-1	16	6	10	9	6	2
Krchleby	82	-	1	-1	3	-	3	2	-	1
Křínice	383	2	7	-5	14	14	-	-5	1	1
Kuks	242	2	2	-	13	5	8	8	-	-
Kunčice	256	3	2	1	14	9	5	6	-	1
Kunčice nad Labem	584	5	3	2	21	26	-5	-3	1	2
Kvasiny	1 359	13	15	-2	42	39	3	1	1	4
Kyje	46	-	1	-1	8	2	6	5	1	-
Lampertice	458	3	12	-9	31	24	7	-2	-	1
Lánov	1 596	18	15	3	75	67	8	11	5	9
Lanžov	185	3	-	3	13	9	4	7	2	1
LÁZNĚ BĚLOHRAD	3 751	35	47	-12	127	115	12	-	18	7
Ledce	329	4	3	1	11	10	1	2	2	1
Lejšovka	193	1	2	-1	7	3	4	3	1	-
Lhota pod Hoříčkami	250	-	3	-3	2	2	-	-3	2	-
Lhota pod Libčany	832	17	4	13	31	21	10	23	2	2
Lhoty u Potštejna	282	2	6	-4	9	4	5	1	-	-
LIBAŇ	1 651	11	17	-6	38	40	-2	-8	9	7
Libčany	863	5	4	1	27	13	14	15	1	1
Libel	115	2	1	1	2	7	-5	-4	2	1
Liberk	700	7	3	4	15	16	-1	3	2	-
Libchyně	76	-	1	-1	1	5	-4	-5	-	-
Libňatov	362	2	3	-1	11	9	2	1	2	-
Libníkovice	151	5	2	3	4	3	1	4	2	-
Libošovice	426	2	16	-14	41	16	25	11	-	2
Libotov	179	2	2	-	7	1	6	6	1	-
Librantice	438	5	3	2	20	12	8	10	3	3
Libřice	255	1	1	-	6	9	-3	-3	3	-
Libuň	793	10	6	4	70	48	22	26	5	-
Lično	607	2	3	-1	43	33	10	9	5	5
Lípa nad Orlicí	481	11	6	5	33	16	17	22	3	2

1-4. Pohyb obyvatelstva v roce 2007

1-4. Population and vital statistics: 2007

Název obce <i>Municipality</i>	Střední stav obyvatel k 1. 7. <i>Mid-year population (1 July)</i>	Živě narození <i>Live births</i>	Zemřeli <i>Deaths</i>	Přirozený přírůstek <i>Natural increase</i>	Přistěhovali <i>Immigrants</i>	Vystěhovali <i>Emigrants</i>	Přírůstek stěhováním <i>Net migration</i>	Celkový přírůstek <i>Balance of migration</i>	Sňatky <i>Marriages</i>	Rozvody <i>Divorces</i>
Lískovice	200	3	2	1	13	6	7	8	2	-
Lišice	162	1	3	-2	19	9	10	8	1	-
Litíč	129	3	2	1	3	4	-1	-	1	1
Litoboř	98	-	-	-	3	1	2	2	-	-
Lodín	325	3	2	1	9	3	6	7	-	-
Lochenice	515	5	6	-1	25	11	14	13	3	3
Lovčice	650	5	8	-3	22	16	6	3	3	-
Lukavec u Hořic	263	4	2	2	7	9	-2	-	3	-
Lukavice	535	5	4	1	58	19	39	40	9	1
Lupenice	247	3	-	3	11	8	3	6	3	2
Lužany (Hradec Králové)	127	-	1	-1	-	8	-8	-9	-	-
Lužany (Jičín)	571	6	1	5	24	17	7	12	4	1
Lužec nad Cidlinou	478	5	9	-4	13	9	4	-	3	2
Machov	1 148	9	9	-	23	15	8	8	3	3
Malá Úpa	133	1	-	1	2	7	-5	-4	1	-
Malé Svatoňovice	1 524	10	15	-5	27	33	-6	-11	6	3
Markvartice	470	4	3	1	11	14	-3	-2	-	-
Maršov u Úpice	156	2	1	1	6	4	2	3	2	1
Martínkovice	556	3	3	-	12	15	-3	-3	1	2
Máslojedy	202	5	2	3	11	5	6	9	-	1
Měník	592	14	6	8	20	9	11	19	4	-
Mezilečí	153	-	2	-2	5	2	3	1	-	-
Mezilesí	207	-	2	-2	6	2	4	2	-	-
MEZIMĚSTÍ	2 763	18	27	-9	78	87	-9	-18	10	13
MILETÍN	927	12	5	7	38	24	14	21	4	3
Milovice u Hořic	284	7	1	6	8	7	1	7	3	1
Mladé Buky	2 282	21	21	-	62	61	1	1	9	9
Mladějov	484	2	5	-3	6	18	-12	-15	2	3
Mlázovice	577	10	27	-17	32	15	17	-	1	1
Mlékosrby	243	4	1	3	9	5	4	7	1	-
Mokré	154	-	1	-1	5	3	2	1	1	-
Mokrovousy	283	7	3	4	3	4	-1	3	-	-
Mostek	1 384	16	7	9	45	45	-	9	6	3
Myštěves	182	-	2	-2	13	3	10	8	1	2
Mžany	403	1	8	-7	2	5	-3	-10	1	-
Nahořany	471	4	11	-7	18	6	12	5	3	1
NÁCHOD	20 906	246	231	15	648	726	-78	-63	123	88
Neděliště	364	8	-	8	3	17	-14	-6	1	4
NECHANICE	2 290	27	20	7	103	62	41	48	9	4
Nemojov	552	7	2	5	31	13	18	23	3	1
Nemyčevy	264	2	4	-2	13	10	3	1	1	-
Nepolisy	898	17	5	12	26	16	10	22	3	4
Nevratice	147	-	1	-1	6	6	-	-1	-	-
NOVÁ PAKA	9 246	103	74	29	215	224	-9	20	39	37
Nová Ves	128	2	3	-1	8	4	4	3	2	-
Nové Město	376	4	3	1	4	7	-3	-2	2	-
NOVÉ MĚSTO N. MET.	10 012	95	100	-5	158	206	-48	-53	63	29
NOVÝ BYDŽOV	7 177	69	63	6	161	150	11	17	27	22
Nový Hrádek	736	12	4	8	28	17	11	19	5	1
Nový Ples	306	5	4	1	17	6	11	12	-	1

1-4. Pohyb obyvatelstva v roce 2007

1-4. Population and vital statistics: 2007

Název obce <i>Municipality</i>	Střední stav obyvatel k 1. 7. <i>Mid-year population (1 July)</i>	Živě narození <i>Live births</i>	Zemřeli <i>Deaths</i>	Přirozený přírůstek <i>Natural increase</i>	Přistěhovali <i>Immigrants</i>	Vystěhovali <i>Emigrants</i>	Přírůstek stěhováním <i>Net migration</i>	Celkový přírůstek <i>Balance of migration</i>	Sňatky <i>Marriages</i>	Rozvody <i>Divorces</i>
Obědovice	241	2	2	-	14	8	6	6	-	2
Očelice	258	3	4	-1	7	1	6	5	1	-
Ohařice	63	1	1	-	2	1	1	1	-	-
Ohaveč	72	2	1	1	3	2	1	2	3	-
Ohnišov	496	3	6	-3	18	13	5	2	2	1
Ohnišťany	318	1	3	-2	9	4	5	3	3	-
Olešnice (Hradec Králové)	281	5	2	3	17	7	10	13	2	1
Olešnice (Rychnov n. K.)	422	10	3	7	14	13	1	8	1	1
Olešnice v Orł. horách	456	2	8	-6	22	26	-4	-10	3	-
OPOČNO	3 114	41	29	12	82	131	-49	-37	18	8
Orlické Záhoří	208	1	4	-3	5	5	-	-3	1	-
Osečnice	294	4	2	2	17	4	13	15	-	2
Osek	175	2	2	-	4	3	1	1	1	-
Osice	455	5	4	1	20	10	10	11	3	1
Osičky	127	-	3	-3	-	4	-4	-7	-	-
Ostroměř	1 377	15	20	-5	60	32	28	23	5	3
Ostružno	86	-	1	-1	5	4	1	-	-	-
Otovice	390	1	4	-3	7	16	-9	-12	2	1
PEC POD SNĚŽKOU	652	5	6	-1	35	40	-5	-6	2	3
Pecka	1 279	10	11	-1	39	28	11	10	13	6
Pěčín	503	6	4	2	13	8	5	7	2	1
Petrovice	237	2	3	-1	21	20	1	-	-	1
Petrovičky	38	1	-	1	4	-	4	5	-	-
PILNÍKOV	1 176	11	21	-10	53	49	4	-6	6	2
Písek	228	3	5	-2	12	9	3	1	1	2
Podbřezí	492	5	3	2	18	6	12	14	3	2
Podhorní Újezd a Vojice	617	9	7	2	26	50	-24	-22	4	3
Podhradí	419	3	8	-5	17	10	7	2	2	-
Podúlsí	238	1	-	1	17	2	15	16	2	1
Pohoří	631	9	4	5	23	3	20	25	1	1
POLICE NAD METUJÍ	4 278	53	46	7	100	109	-9	-2	19	6
Polom	116	-	-	-	1	1	-	-	-	-
Potštejn	895	10	17	-7	23	38	-15	-22	5	5
Prasek	578	6	4	2	7	12	-5	-3	1	-
Praskačka	947	12	10	2	49	26	23	25	1	6
Proruby	53	-	-	-	1	-	1	1	-	-
Prosečné	535	4	6	-2	24	17	7	5	5	4
Provodov-Šonov	1 099	9	11	-2	30	23	7	5	9	1
Předměřice n. Labem	1 783	17	10	7	167	131	36	43	15	4
Přepychy	604	3	8	-5	60	16	44	39	2	-
Převýšov	315	3	3	-	10	8	2	2	-	-
Přibyslav	185	5	3	2	14	3	11	13	1	-
Pšánky	48	1	-	1	1	-	1	2	2	-
Puchlovice	130	1	-	1	2	-	2	3	1	-
Račice nad Trotinou	162	4	2	2	7	-	7	9	-	2
Radíkovice	175	4	1	3	1	7	-6	-3	1	1
Radim	318	7	4	3	19	13	6	9	5	2
Radostov	132	2	1	1	3	2	1	2	1	-
Radvanice	1 078	17	7	10	30	27	3	13	5	8
Rasošky	596	8	2	6	12	21	-9	-3	2	3

1-4. Pohyb obyvatelstva v roce 2007

1-4. Population and vital statistics: 2007

Název obce <i>Municipality</i>	Střední stav obyvatel k 1. 7. <i>Mid-year population (1 July)</i>	Živě narození <i>Live births</i>	Zemřeli <i>Deaths</i>	Přirozený přírůstek <i>Natural increase</i>	Přistěhovali <i>Immigrants</i>	Vystěhovali <i>Emigrants</i>	Přírůstek stěhováním <i>Net migration</i>	Celkový přírůstek <i>Balance of migration</i>	Sňatky <i>Marriages</i>	Rozvody <i>Divorces</i>
Rašín	66	2	2	-	1	1	-	-	2	-
Rohenice	224	3	1	2	28	2	26	28	2	-
Rohoznice	314	5	3	2	6	10	-4	-2	2	-
Rokytnany	64	2	-	2	6	2	4	6	2	-
ROKYTNICE V ORL. H.	2 357	25	26	-1	58	79	-21	-22	10	4
Roudnice	587	16	2	14	18	17	1	15	5	2
Rožnov	396	4	4	-	25	16	9	9	5	-
RTYŇ V PODKRKONOŠ	3 015	31	51	-20	66	49	17	-3	19	8
Rudník	2 220	31	32	-1	164	81	83	82	9	11
Rybná nad Zdobnicí	424	5	6	-1	6	13	-7	-8	5	-
RYCHNOV N. KNĚŽNOU	11 661	122	89	33	182	310	-128	-95	60	32
Rychnověk	588	5	4	1	15	25	-10	-9	2	-
Říčky v Orlických horách	94	1	1	-	3	6	-3	-3	-	-
Říkov	181	1	2	-1	3	7	-4	-5	-	-
Sadová	329	5	4	1	-	6	-6	-5	-	-
Samšina	237	5	4	1	8	4	4	5	1	-
Sběř	260	4	1	3	15	8	7	10	1	1
Sedliště	106	2	3	-1	8	2	6	5	1	-
Sedloňov	242	3	2	1	6	10	-4	-3	2	-
Sekeřice	112	-	1	-1	5	2	3	2	-	-
Semechnice	371	4	7	-3	14	6	8	5	2	1
Sendraž	90	1	1	-	2	2	-	-	-	-
Sendražice	353	5	2	3	16	7	9	12	1	1
Skalice	556	7	7	-	12	23	-11	-11	1	-
Skřivany	1 050	17	7	10	29	25	4	14	4	6
Skuhrov nad Bělou	1 082	16	13	3	22	9	13	16	1	4
Slatina nad Úpou	285	9	3	6	24	7	17	23	2	1
Slatina nad Zdobnicí	824	8	9	-1	23	13	10	9	4	1
Slatiny	562	7	18	-11	18	8	10	-1	-	-
Slavětín nad Metují	228	4	2	2	3	-	3	5	2	-
Slavhostice	136	-	2	-2	17	16	1	-1	2	-
Slavoňov	281	5	2	3	13	3	10	13	1	-
Sloupno	474	4	3	1	10	4	6	7	3	1
Smidary	1 522	15	19	-4	64	35	29	25	5	5
SMIŘICE	3 072	31	31	-	105	107	-2	-2	22	15
Smržov	435	6	5	1	15	9	6	7	-	1
Sněžné	127	2	2	-	7	4	3	3	1	1
Sobčice	304	2	4	-2	9	13	-4	-6	-	-
Soběraz	96	-	-	-	3	-	3	3	-	-
SOBOTKA	2 569	22	21	1	347	447	-100	-99	11	2
SOLNICE	2 261	18	18	-	53	46	7	7	17	9
Sověstice	211	2	1	1	5	3	2	3	1	-
Stanovice	76	-	-	-	2	3	-1	-1	-	-
Stará Paka	2 058	14	26	-12	70	72	-2	-14	11	2
Stará Voda	110	1	4	-3	7	4	3	-	1	-
Staré Buky	427	10	7	3	21	9	12	15	3	-
Staré Hrady	168	5	2	3	2	5	-3	-	-	-
Staré Místo	351	3	3	-	2	18	-16	-16	1	-
Staré Smrkovice	252	3	3	-	14	21	-7	-7	-	1
STÁRKOV	645	11	6	5	18	21	-3	2	2	-

1-4. Pohyb obyvatelstva v roce 2007

1-4. Population and vital statistics: 2007

Název obce <i>Municipality</i>	Střední stav obyvatel k 1. 7. <i>Mid-year population (1 July)</i>	Živě narození <i>Live births</i>	Zemřeli <i>Deaths</i>	Přirozený přírůstek <i>Natural increase</i>	Přistěhovalí <i>Immigrants</i>	Vystěhovalí <i>Emigrants</i>	Přírůstek stěhováním <i>Net migration</i>	Celkový přírůstek <i>Balance of migration</i>	Sňatky <i>Marriages</i>	Rozvody <i>Divorces</i>
Starý Bydžov	394	1	7	-6	9	16	-7	-13	3	-
Stěžery	1 648	14	13	1	77	91	-14	-13	6	7
Stračov	294	-	6	-6	19	8	11	5	2	-
Strážné	163	2	2	-	10	10	-	-	1	-
Střevač	272	3	5	-2	18	5	13	11	1	-
Střezetice	343	5	3	2	12	5	7	9	-	1
Studnice	1 039	11	10	1	39	19	20	21	6	2
Suohovršice	370	6	1	5	15	11	4	9	5	-
Suchý Důl	413	6	2	4	9	9	-	4	1	1
Sukorady	203	2	3	-1	8	4	4	3	1	2
Svatojanský Újezd	90	-	2	-2	3	1	2	-	-	1
Světlí	270	5	1	4	9	1	8	12	-	2
Svidnice	188	2	2	-	5	-	5	5	1	1
SVOBODA NAD ÚPOU	2 123	34	18	16	81	72	9	25	13	11
Synkov-Slemeno	372	4	5	-1	9	1	8	7	1	-
Syrovátka	409	3	2	1	35	59	-24	-23	-	1
Šaplava	113	1	2	-1	1	2	-1	-2	-	-
Šárovцова Lhota	188	1	1	-	12	8	4	4	2	1
Šestajovice	168	3	6	-3	23	3	20	17	2	1
Šonov	292	8	4	4	16	8	8	12	2	2
ŠPINDLERUV MLÝN	1 311	10	14	-4	75	93	-18	-22	7	6
Těchlovice	329	5	1	4	16	4	12	16	1	-
TEPLICE NAD METUJÍ	1 777	17	29	-12	51	43	8	-4	11	1
Tetín	135	4	-	4	2	1	1	5	-	-
Trnov	648	6	5	1	21	9	12	13	2	1
Trotina	72	1	-	1	-	-	-	1	-	-
TRUTNOV	31 061	356	296	60	487	663	-176	-116	169	110
TŘEBECHOVICE P. O.	5 768	82	51	31	223	123	100	131	25	23
Třebešov	251	1	4	-3	12	3	9	6	2	1
Třebihošť	399	4	2	2	8	6	2	4	2	1
Třebnouševy	266	4	4	-	10	11	-1	-1	5	1
Třesovice	229	1	3	-2	9	5	4	2	1	-
Třtěnice	332	6	1	5	5	4	1	6	2	2
Tuř	111	-	-	-	11	8	3	3	-	2
Tutleky	366	4	3	1	4	5	-1	-	2	-
TÝNIŠTĚ NAD ORLICÍ	6 285	62	64	-2	201	132	69	67	42	10
Úbislavice	360	5	3	2	18	7	11	13	7	1
Údrnice	294	2	2	-	7	5	2	2	1	1
Úhlejev	126	3	1	2	12	6	6	8	-	-
Újezd pod Troskami	318	4	1	3	5	11	-6	-3	2	1
Úlibice	243	2	-	2	6	7	-1	1	2	-
ÚPICE	5 942	89	55	34	172	149	23	57	33	26
Urbanice	345	6	3	3	7	3	4	7	1	-
Val	296	1	3	-2	9	5	4	2	-	-
Valdice	1 455	18	8	10	28	47	-19	-9	8	4
VAMBERK	4 715	49	38	11	111	151	-40	-29	27	11
Velichovky	747	6	5	1	20	21	-1	-	3	-
Veliš	140	-	-	-	14	8	6	6	-	-
Velká Jesenice	738	7	11	-4	32	23	9	5	2	1
Velké Petrovice	361	4	2	2	17	15	2	4	2	-

1-4. Pohyb obyvatelstva v roce 2007

1-4. Population and vital statistics: 2007

Název obce <i>Municipality</i>	Střední stav obyvatel k 1. 7. <i>Mid-year population (1 July)</i>	Živě narození <i>Live births</i>	Zemřelí <i>Deaths</i>	Přirozený přírůstek <i>Natural increase</i>	Přistěhovalí <i>Immigrants</i>	Vystěhovalí <i>Emigrants</i>	Přírůstek stěhováním <i>Net migration</i>	Celkový přírůstek <i>Balance of migration</i>	Sňatky <i>Marriages</i>	Rozvody <i>Divorces</i>
Velké Poříčí	2 401	27	13	14	79	55	24	38	15	8
Velké Svatoňovice	1 162	14	8	6	46	42	4	10	4	1
Velký Třebešov	320	5	4	1	11	14	-3	-2	1	3
Velký Vřeštov	202	2	-	2	12	6	6	8	-	1
Vernéřovice	375	3	5	-2	12	13	-1	-3	1	2
Vestec	138	2	-	2	1	4	-3	-1	1	-
Vidochov	361	2	2	-	23	11	12	12	2	-
Vilantice	191	4	-	4	4	5	-1	3	1	1
Vínary	473	7	3	4	15	15	-	4	1	1
Vítězná	1 248	18	10	8	36	38	-2	6	8	3
Vitiněves	308	6	2	4	11	11	0	4	3	2
Vlčice	439	2	2	-	7	21	-14	-14	1	2
Vlčkovice v Podkrkonoší	422	3	-	3	19	13	6	9	1	1
Vlkov	374	11	3	8	4	4	-	8	3	1
Voděrady	657	8	7	1	15	12	3	4	2	1
Volanice	230	5	3	2	21	10	11	13	4	1
Vrbice (Jičín)	94	1	2	-1	3	-	3	2	-	1
Vrbice (Rychnov n. K.)	127	-	-	-	1	-	1	1	-	-
VRCHLABÍ	13 063	153	156	-3	382	367	15	12	67	48
Vrchovnice	71	-	-	-	-	3	-3	-3	-	1
Vršce	223	4	3	1	6	18	-12	-11	4	2
Vršovka	109	2	1	1	4	4	-	1	-	2
Vřesník	95	2	-	2	3	1	2	4	-	-
Všestary	1 629	26	15	11	68	40	28	39	12	5
Výrava	318	5	7	-2	30	7	23	21	1	1
Vysoká nad Labem	1 021	12	8	4	107	19	88	92	8	4
Vysoká Srbská	247	5	2	3	7	5	2	5	3	-
VYSOKÉ VESELÍ	818	14	8	6	25	27	-2	4	9	4
Vysokov	437	3	5	-2	13	14	-1	-3	2	-
Vysoký Újezd	58	-	-	-	6	-	6	6	-	-
Zábrodí	408	4	1	3	21	7	14	17	6	1
Zábřezí-Řečice	142	1	1	-	6	7	-1	-1	1	-
Zachrašťany	171	4	2	2	25	14	11	13	4	-
Zaloňov	433	3	1	2	16	21	-5	-3	2	2
Záměl	608	9	4	5	31	15	16	21	5	1
Zámostí-Blata	88	-	2	-2	7	-	7	5	1	-
Zdechovice	134	-	-	-	3	1	2	2	2	-
Zdelov	215	2	3	-1	7	3	4	3	1	1
Zdobín	99	-	1	-1	3	-	3	2	-	-
Zdobnice	159	1	1	-	3	1	2	2	4	-
Zelenecká Lhota	168	1	1	-	4	3	1	1	-	-
Zlatá Olešnice	178	4	2	2	15	5	10	12	4	3
ŽACLÉR	3 608	37	35	2	81	79	2	4	23	9
Žďár nad Metují	579	11	4	7	51	19	32	39	5	1
Žďár nad Orlicí	441	6	5	1	16	21	-5	-4	5	-
Žďárky	552	4	5	-1	12	11	1	-	3	2
ŽELEZNICE	1 211	16	14	2	87	33	54	56	8	3
Žeretice	270	-	1	-1	19	6	13	12	1	1
Žernov	227	4	-	4	6	7	-1	3	1	-
Židovice	137	-	2	-2	10	7	3	1	-	-
Žlunice	262	2	3	-1	3	7	-4	-5	-	1

1-5. Obyvatelstvo podle pohlaví a věkových skupin k 31. 12. 2007

1-5. Population: by sex, by age, 31 December 2007

Název obce <i>Municipality</i>	Obyvatelstvo celkem <i>Population, total</i>	Věková skupina (%) <i>Age groups (%)</i>									Průměrný věk <i>Average age</i>
		celkem <i>Total</i>			muži <i>Males</i>			ženy <i>Females</i>			
		0-14	15-64	65+	0-14	15-64	65+	0-14	15-64	65+	
Královéhradecký kraj/Region	552 212	14,4	70,4	15,3	15,1	72,4	12,5	13,6	68,4	17,9	40,7
v tom obce/municipalities :											
Adršpach	540	10,6	80,4	9,1	11,1	79,9	9,0	10,0	80,8	9,2	39,5
Albrechtice nad Orlicí	1 059	11,9	68,8	19,3	11,8	73,8	14,4	12,0	64,4	23,6	42,9
Babice	199	9,5	73,4	17,1	11,0	74,0	15,0	8,1	72,7	19,2	42,6
Bačalky	156	8,3	69,9	21,8	7,8	75,3	16,9	8,9	64,6	26,6	47,2
Bačetín	396	15,2	69,7	15,2	18,0	68,9	13,1	12,1	70,5	17,4	39,9
Barchov	230	9,6	72,6	17,8	9,4	75,5	15,1	9,7	70,2	20,2	41,9
Bartošovice v Orli. h.	197	16,8	70,1	13,2	16,7	71,3	12,0	16,9	68,5	14,6	38,1
Bašnice	193	14,5	66,3	19,2	17,9	64,2	17,9	11,2	68,4	20,4	41,9
Batňovice	722	14,3	69,1	16,6	15,7	71,0	13,3	12,7	67,1	20,1	41,0
Běchary	229	14,0	68,1	17,9	16,7	71,9	11,4	11,3	64,3	24,3	40,6
Běleč nad Orlicí	255	16,5	72,2	11,4	17,6	74,0	8,4	15,3	70,2	14,5	39,4
Benátky	94	19,1	70,2	10,6	22,0	68,0	10,0	15,9	72,7	11,4	38,0
Bernartice	912	14,7	71,3	14,0	14,3	75,3	10,4	15,1	67,1	17,8	39,7
Bezděkov nad Metují	501	14,6	68,9	16,6	14,7	71,7	13,5	14,4	66,0	19,6	39,7
Bílá Třemešná	1 330	16,2	69,5	14,3	17,0	71,4	11,6	15,3	67,7	17,0	40,1
Bílé Poličany	149	14,1	67,1	18,8	13,9	69,6	16,5	14,3	64,3	21,4	44,0
Bílsko u Hořic	117	18,8	64,1	17,1	27,3	61,8	10,9	11,3	66,1	22,6	42,2
Bílý Újezd	612	14,1	69,3	16,7	14,7	72,7	12,5	13,3	65,5	21,2	41,5
Blešno	322	13,7	75,5	10,9	13,5	77,9	8,6	13,8	73,0	13,2	40,2
Boháňka	221	15,4	69,2	15,4	15,3	71,2	13,5	15,5	67,3	17,3	41,1
Boharyně	540	16,1	72,2	11,7	17,3	74,0	8,7	15,0	70,6	14,3	39,6
Bohdašín	242	15,3	59,9	24,8	17,4	63,3	19,3	13,5	57,1	29,3	45,4
Bohuslavice	1 005	17,0	67,3	15,7	16,7	69,1	14,1	17,3	65,4	17,3	39,4
Bolehošť	567	14,1	70,5	15,3	13,2	73,5	13,2	15,0	67,5	17,5	41,0
Borek	95	24,2	60,0	15,8	26,2	61,9	11,9	22,6	58,5	18,9	39,6
BOROHRÁDEK	2 131	14,2	67,0	18,8	14,3	70,1	15,6	14,0	64,1	21,9	42,1
Borová	191	9,9	71,2	18,8	11,4	76,1	12,5	8,7	67,0	24,3	42,9
Borovnice (Rychnov n. K.)	365	13,4	71,2	15,3	16,9	72,1	10,9	9,9	70,3	19,8	40,7
Borovnice (Trutnov)	435	14,0	71,3	14,7	15,3	73,9	10,8	12,7	68,5	18,8	40,3
Borovnička	189	13,2	71,4	15,3	16,8	72,6	10,5	9,6	70,2	20,2	41,6
Božanov	353	17,6	73,9	8,5	17,2	76,1	6,7	17,9	71,7	10,4	36,3
Brada-Rybniček	110	13,6	79,1	7,3	17,5	73,7	8,8	9,4	84,9	5,7	35,9
BROUMOV	8 064	16,3	70,8	12,9	17,5	72,2	10,3	15,2	69,5	15,3	38,9
Brzice	202	9,9	66,8	23,3	12,1	70,7	17,2	7,8	63,1	29,1	44,9
Březina	61	14,8	72,1	13,1	13,3	76,7	10,0	16,1	67,7	16,1	40,0
Bříšťany	218	8,3	76,6	15,1	11,1	79,6	9,3	5,5	73,6	20,9	41,9
Budčeves	172	14,0	66,3	19,8	13,9	69,6	16,5	14,0	63,4	22,6	42,3
Bukovice	377	13,3	69,8	17,0	13,5	71,0	15,5	13,0	68,4	18,6	41,2
Bukvice	137	13,1	71,5	15,3	14,9	77,6	7,5	11,4	65,7	22,9	41,6
Butoves	195	21,5	65,1	13,3	18,3	69,9	11,8	24,5	60,8	14,7	37,0
Bystré	240	17,1	67,1	15,8	19,7	65,2	15,2	13,9	69,4	16,7	41,4
Bystřice	315	14,0	75,2	10,8	14,3	77,6	8,2	13,7	73,2	13,1	38,5
Byzhradec	195	13,3	70,8	15,9	15,3	76,5	8,2	11,3	64,9	23,7	41,8
Cerkvice nad Bystřicí	810	19,4	67,9	12,7	21,5	68,5	10,0	17,3	67,3	15,4	37,1
Častolovice	1 662	16,6	70,6	12,8	17,2	72,3	10,5	16,0	68,8	15,2	39,0
Čermná	381	15,2	73,0	11,8	15,4	75,5	9,1	15,0	69,9	15,0	39,6
Čermná nad Orlicí	1 039	14,6	70,1	15,3	15,9	71,6	12,5	13,3	68,4	18,2	40,1

1-5. Obyvatelstvo podle pohlaví a věkových skupin k 31. 12. 2007

1-5. Population: by sex, by age, 31 December 2007

Název obce <i>Municipality</i>	Obyvatelstvo celkem <i>Population, total</i>	Věková skupina (%) <i>Age groups (%)</i>									Průměrný věk <i>Average age</i>
		celkem <i>Total</i>			muži <i>Males</i>			ženy <i>Females</i>			
		0-14	15-64	65+	0-14	15-64	65+	0-14	15-64	65+	
Černčice	464	15,7	70,5	13,8	16,1	71,7	12,1	15,4	69,3	15,4	38,9
Černikovice	681	14,1	72,1	13,8	14,0	74,0	12,0	14,2	70,2	15,6	41,4
Černilov	2 360	17,8	72,4	9,8	17,4	73,5	9,1	18,2	71,3	10,5	36,7
Černožice	1 194	13,9	71,1	15,0	13,8	75,7	10,5	14,0	66,8	19,2	41,0
Černý Důl	799	17,0	69,7	13,3	20,0	69,1	10,9	13,9	70,4	15,7	39,9
Červená Hora	200	17,0	69,0	14,0	17,7	68,8	13,5	16,3	69,2	14,4	39,5
Červená Třešněná	144	15,3	69,4	15,3	16,7	72,2	11,1	13,9	66,7	19,4	40,6
ČERVENÝ KOSTELEČ	8 462	14,4	68,4	17,2	15,4	70,2	14,4	13,5	66,6	19,9	41,4
Česká Čermná	464	14,4	72,8	12,7	9,8	78,6	11,6	18,8	67,5	13,8	38,7
Česká Metuje	281	19,9	66,2	13,9	20,5	65,8	13,7	19,3	66,7	14,1	39,9
ČESKÁ SKALICE	5 417	14,1	71,1	14,7	14,8	73,0	12,2	13,5	69,5	17,0	41,0
České Meziříčí	1 749	17,7	70,0	12,3	18,5	71,7	9,8	17,0	68,4	14,6	37,4
Čestice	562	18,9	69,2	11,9	19,1	69,9	11,0	18,6	68,6	12,9	37,6
Češov	188	11,2	61,2	27,7	8,4	67,5	24,1	13,3	56,2	30,5	47,1
Čistěves	130	17,7	72,3	10,0	18,5	72,3	9,2	16,9	72,3	10,8	37,2
Deštné v Orlických h.	597	12,9	73,5	13,6	13,1	75,5	11,4	12,7	71,6	15,7	40,4
Dětenice	686	14,3	73,2	12,5	14,8	74,0	11,2	13,8	72,4	13,8	39,6
Dílce	42	11,9	76,2	11,9	10,5	78,9	10,5	13,0	73,9	13,0	40,8
Divec	180	24,4	65,6	10,0	20,5	72,7	6,8	28,3	58,7	13,0	34,5
Dobrá Voda u Hořic	574	17,1	69,3	13,6	17,6	70,7	11,7	16,6	68,1	15,3	38,8
Dobré	829	17,1	68,2	14,7	17,4	69,9	12,6	16,8	66,3	16,8	38,8
DOBRUŠKA	6 971	14,9	70,6	14,4	15,6	72,6	11,8	14,3	68,8	17,0	40,2
Dobřany	132	19,7	65,2	15,2	18,2	66,7	15,2	21,2	63,6	15,2	37,4
Dobřenice	601	12,8	70,2	17,0	15,2	70,4	14,5	10,5	70,1	19,4	41,5
Dohalice	447	20,6	68,9	10,5	21,0	71,7	7,3	20,2	66,2	13,6	36,5
Dolany	621	15,5	67,6	16,9	16,0	69,6	14,4	14,9	65,6	19,5	40,9
Dolní Branná	963	13,5	75,4	11,1	13,1	77,7	9,1	13,9	72,8	13,3	39,5
Dolní Brusnice	365	15,6	74,2	10,1	17,5	72,7	9,8	13,7	75,8	10,4	37,5
Dolní Dvůr	250	18,8	70,4	10,8	21,1	66,2	12,8	16,2	75,2	8,5	37,9
Dolní Kalná	637	17,0	69,2	13,8	16,6	72,1	11,3	17,3	66,4	16,4	39,8
Dolní Lánov	711	14,1	75,8	10,1	13,6	77,5	8,9	14,6	74,0	11,4	38,8
Dolní Lochov	51	13,7	56,9	29,4	8,0	64,0	28,0	19,2	50,0	30,8	46,8
Dolní Olešnice	376	15,2	75,3	9,6	16,7	77,9	5,4	13,4	72,1	14,5	38,2
Dolní Přim	555	13,9	70,3	15,9	15,2	73,2	11,6	12,5	67,4	20,1	40,7
Dolní Radechová	728	15,4	68,0	16,6	17,0	71,0	12,0	13,8	65,0	21,1	41,1
Doubřavice	379	14,8	66,0	19,3	12,4	70,1	17,5	17,3	61,6	21,1	42,4
Doudleby nad Orlicí	1 915	15,5	68,6	16,0	16,1	70,9	13,1	14,9	66,4	18,8	40,3
Dřevénice	231	15,6	70,1	14,3	18,8	64,4	16,8	13,1	74,6	12,3	39,5
Dubeneč	702	17,7	70,9	11,4	19,1	72,6	8,3	16,2	69,2	14,5	38,2
DVŮR KRÁLOVÉ N. L.	16 191	13,6	70,9	15,5	14,6	73,0	12,4	12,7	69,0	18,3	41,5
Habřina	264	12,5	75,0	12,5	11,5	80,0	8,5	13,4	70,1	16,4	39,4
Hajnice	931	17,1	73,3	9,7	14,2	76,9	8,9	20,2	69,3	10,5	37,3
Havlovice	887	14,2	70,7	15,1	11,9	73,7	14,4	16,4	67,8	15,8	40,2
Hejtmánkovice	649	14,8	71,3	13,9	15,3	74,6	10,1	14,3	68,4	17,3	39,9
Heřmanice	379	19,5	72,3	8,2	19,4	75,3	5,4	19,7	69,4	10,9	37,0
Heřmánkovice	514	16,3	72,6	11,1	17,6	73,8	8,6	15,0	71,3	13,8	38,6
Hlušice	746	15,5	70,1	14,3	15,5	72,5	12,0	15,6	67,7	16,7	39,2
Hněvčeves	158	17,1	67,1	15,8	15,4	71,8	12,8	18,8	62,5	18,8	40,8
Holín	568	16,4	68,8	14,8	18,4	71,2	10,4	14,3	66,4	19,3	40,1
Holohlavy	883	15,7	70,8	13,5	16,3	72,5	11,2	15,2	68,9	15,9	39,1

1-5. Obyvatelstvo podle pohlaví a věkových skupin k 31. 12. 2007

1-5. Population: by sex, by age, 31 December 2007

Název obce <i>Municipality</i>	Obyvatelstvo celkem <i>Population, total</i>	Věková skupina (%) <i>Age groups (%)</i>									Průměrný věk <i>Average age</i>
		celkem <i>Total</i>			muži <i>Males</i>			ženy <i>Females</i>			
		0-14	15-64	65+	0-14	15-64	65+	0-14	15-64	65+	
Holovousy	514	16,3	66,3	17,3	15,5	70,2	14,3	17,0	63,0	19,9	40,9
Horní Brusnice	443	12,4	75,4	12,2	10,8	79,7	9,5	14,2	70,6	15,2	40,8
Horní Kalná	335	14,0	70,7	15,2	14,4	75,0	10,6	13,7	66,9	19,4	40,3
Horní Maršov	1 146	11,2	78,3	10,6	9,4	82,7	7,9	13,2	73,2	13,6	40,4
Horní Olešnice	280	10,7	76,4	12,9	12,9	74,8	12,2	8,3	78,2	13,5	40,3
Horní Radechová	463	15,3	70,8	13,8	15,1	72,8	12,1	15,6	68,8	15,6	38,6
Hořenice	174	12,6	67,2	20,1	14,3	70,2	15,5	11,1	64,4	24,4	42,9
HOŘICE	9 227	12,4	72,4	15,2	13,6	74,1	12,2	11,2	70,6	18,2	41,4
Hořičky	501	14,0	71,1	15,0	13,6	74,0	12,4	14,3	68,1	17,5	39,8
Hoříněves	689	12,3	73,6	14,1	11,8	76,2	12,1	12,9	71,1	16,0	40,8
HOSTINNÉ	4 750	15,2	71,8	13,0	15,5	74,3	10,2	14,9	69,4	15,7	39,8
HRADEC KRÁLOVÉ	94 252	12,7	69,6	17,7	13,7	71,1	15,2	11,8	68,1	20,1	42,5
Hrádek	189	12,7	71,4	15,9	14,6	71,9	13,5	10,8	71,0	18,3	41,4
HRONOV	6 438	14,2	67,6	18,2	15,3	69,4	15,3	13,1	65,8	21,0	42,3
Hřibiny-Ledská	344	14,8	66,9	18,3	14,5	69,9	15,6	15,2	63,7	21,1	39,9
Hřibojedy	207	17,4	71,0	11,6	18,3	70,2	11,5	16,5	71,8	11,7	40,3
Humburky	321	12,1	64,8	23,1	9,9	75,2	14,9	13,9	56,7	29,4	43,2
Hvozdnice	204	15,2	74,0	10,8	17,8	73,3	8,9	12,6	74,8	12,6	37,5
Hynčice	193	16,1	65,3	18,7	16,0	72,3	11,7	16,2	58,6	25,3	41,4
Chleny	233	18,0	68,2	13,7	15,6	73,4	11,0	20,2	63,7	16,1	39,4
Chlístov	87	8,0	74,7	17,2	2,2	86,7	11,1	14,3	61,9	23,8	43,2
CHLUMEC N. CID.	5 353	14,1	70,6	15,3	14,1	73,5	12,4	14,1	67,8	18,1	41,3
Cholenice	195	20,5	64,1	15,4	22,1	68,4	9,5	19,0	60,0	21,0	38,5
Chomutice	643	19,4	67,5	13,1	20,2	69,6	10,3	18,7	65,6	15,7	38,3
Choteč	186	9,7	68,8	21,5	5,2	74,0	20,8	14,4	63,3	22,2	44,3
Chotěvice	1 017	16,1	70,8	13,1	18,1	72,0	9,9	14,3	69,7	16,0	39,3
Choustníkovo Hradiště	607	12,4	75,1	12,5	13,5	75,8	10,8	11,3	74,5	14,2	40,6
Chudeřice	207	19,3	70,0	10,6	17,3	70,9	11,8	21,6	69,1	9,3	36,0
Chvaleč	584	17,5	70,5	12,0	18,4	72,0	9,6	16,5	69,1	14,4	39,3
Chvalkovice	668	13,2	73,7	13,2	14,2	75,7	10,1	12,1	71,5	16,4	41,1
Chyjice	137	13,1	66,4	20,4	15,5	73,2	11,3	10,6	59,1	30,3	42,8
Jahodov	87	13,8	75,9	10,3	14,6	73,2	12,2	13,0	78,3	8,7	39,5
Janov	113	21,2	58,4	20,4	27,6	58,6	13,8	14,5	58,2	27,3	39,8
JANSKÉ LÁZNĚ	832	14,8	71,3	13,9	17,1	72,2	10,7	12,6	70,4	17,1	40,1
JAROMĚŘ	12 814	15,9	70,3	13,8	16,6	72,4	11,0	15,2	68,3	16,5	39,4
Jasenná	703	17,4	67,1	15,5	19,9	66,3	13,8	14,9	68,0	17,1	39,6
Javornice	911	16,1	71,6	12,3	16,9	73,0	10,1	15,3	70,0	14,6	38,5
Jeníkovice	414	17,1	67,1	15,7	17,2	70,2	12,6	17,1	63,8	19,1	39,8
Jeřice	411	14,4	73,7	11,9	13,9	75,8	10,3	14,7	71,9	13,4	38,6
Jestřebí	173	11,0	71,1	17,9	12,6	73,6	13,8	9,3	68,6	22,1	42,0
Jetřichov	418	12,7	73,2	14,1	15,0	73,1	11,9	9,9	73,3	16,8	41,0
JIČÍN	16 448	13,0	72,2	14,8	13,8	74,4	11,9	12,4	70,1	17,5	40,8
Jičíněves	571	14,7	70,1	15,2	15,9	73,8	10,3	13,4	65,8	20,8	41,2
Jílovice	290	16,2	73,4	10,3	13,7	77,1	9,2	19,0	69,3	11,7	36,2
Jinolice	162	19,1	67,3	13,6	17,1	72,0	11,0	21,3	62,5	16,3	39,2
Jívka	596	12,8	73,2	14,1	12,1	76,1	11,8	13,4	70,1	16,5	42,0
Kacákova Lhota	151	14,6	69,5	15,9	12,7	76,1	11,3	16,3	63,8	20,0	40,1
Káranice	200	10,5	74,5	15,0	11,5	77,1	11,5	9,6	72,1	18,3	40,2
Kbelnice	163	14,1	76,1	9,8	17,4	76,1	6,5	9,9	76,1	14,1	39,0
Klamoš	389	14,7	69,2	16,2	13,3	73,0	13,8	16,1	65,3	18,7	42,7

1-5. Obyvatelstvo podle pohlaví a věkových skupin k 31. 12. 2007

1-5. Population: by sex, by age, 31 December 2007

Název obce <i>Municipality</i>	Obyvatelstvo celkem <i>Population, total</i>	Věková skupina (%) <i>Age groups (%)</i>									Průměrný věk <i>Average age</i>
		celkem <i>Total</i>			muži <i>Males</i>			ženy <i>Females</i>			
		0-14	15-64	65+	0-14	15-64	65+	0-14	15-64	65+	
Klásterská Lhota	188	13,8	69,7	16,5	16,7	68,8	14,6	10,9	70,7	18,5	43,2
Kněžnice	255	15,3	62,7	22,0	17,9	65,7	16,4	12,2	59,1	28,7	41,9
Kobylice	215	17,2	75,3	7,4	18,5	74,1	7,4	15,9	76,6	7,5	36,0
Kocbeře	514	17,1	72,0	10,9	17,3	75,3	7,5	17,0	68,7	14,3	39,3
Kohoutov	249	16,1	67,9	16,1	16,2	70,0	13,8	16,0	65,5	18,5	41,0
Konecchlumí	349	13,2	72,5	14,3	14,4	76,4	9,2	12,0	68,6	19,4	39,9
KOPIDLNO	2 238	15,1	70,2	14,7	15,2	72,5	12,3	14,9	68,0	17,1	39,5
Kosice	322	16,5	68,6	14,9	20,5	66,4	13,0	13,1	70,5	16,5	39,3
Kosičky	368	14,1	71,7	14,1	13,7	76,0	10,4	14,6	67,6	17,8	40,2
Kostelec	44	22,7	52,3	25,0	15,0	60,0	25,0	29,2	45,8	25,0	42,4
KOSTELEČ N. ORLICÍ	6 220	14,9	70,1	14,9	15,9	72,6	11,5	14,0	67,8	18,2	40,9
Kostelecké Horky	139	13,7	68,3	18,0	9,0	76,1	14,9	18,1	61,1	20,8	41,3
Kounov	250	16,0	69,2	14,8	15,2	71,2	13,6	16,9	66,9	16,1	39,3
Kovač	129	14,0	67,4	18,6	14,3	71,4	14,3	13,6	63,6	22,7	41,7
Kozojedy	212	15,1	72,6	12,3	12,4	78,1	9,5	17,8	67,3	15,0	39,1
Králíky	377	17,5	70,8	11,7	17,8	71,7	10,6	17,3	70,1	12,7	37,6
Králova Lhota	202	18,3	67,3	14,4	13,3	75,5	11,2	23,1	59,6	17,3	39,3
Královec	183	18,6	72,1	9,3	20,2	75,0	4,8	16,5	68,4	15,2	38,9
Kramolna	998	16,4	70,2	13,3	17,5	70,1	12,4	15,3	70,3	14,3	38,8
Kratonohy	583	16,1	70,7	13,2	17,4	71,9	10,8	14,9	69,5	15,6	39,5
Krchleby	85	16,5	74,1	9,4	18,8	72,9	8,3	13,5	75,7	10,8	38,5
Křínice	384	19,0	69,0	12,0	19,4	73,0	7,7	18,6	64,9	16,5	38,3
Kuks	251	16,7	72,9	10,4	19,4	72,1	8,5	13,9	73,8	12,3	38,0
Kunčice	261	9,2	72,4	18,4	7,9	77,8	14,3	10,4	67,4	22,2	44,3
Kunčice nad Labem	586	11,9	74,6	13,5	10,8	77,1	12,1	13,2	71,7	15,1	39,9
Kvasiny	1 353	14,6	71,5	14,0	14,7	74,8	10,5	14,4	67,8	17,8	39,4
Kyje	53	5,7	79,2	15,1	7,4	74,1	18,5	3,8	84,6	11,5	46,5
Lampertice	462	15,2	67,1	17,7	14,7	70,6	14,7	15,6	63,6	20,8	41,7
Lánov	1 598	15,0	74,6	10,4	16,7	75,1	8,2	13,3	74,1	12,6	38,2
Lanžov	186	10,8	71,0	18,3	7,0	74,4	18,6	14,0	68,0	18,0	43,7
LÁZNĚ BĚLOHRAD	3 756	15,4	69,0	15,6	17,2	69,6	13,2	13,5	68,4	18,1	40,7
Ledce	330	15,2	70,0	14,8	17,9	70,5	11,5	12,6	69,5	17,8	39,8
Lejšovka	193	16,6	66,3	17,1	14,1	68,7	17,2	19,1	63,8	17,0	39,5
Lhota pod Hoříčkami	247	17,0	66,4	16,6	20,8	64,2	15,0	13,4	68,5	18,1	39,3
Lhota pod Libčany	837	14,1	73,8	12,1	16,0	75,0	9,0	12,2	72,7	15,1	38,8
Lhoty u Potštejna	285	16,5	70,2	13,3	17,6	72,5	9,9	15,4	67,8	16,8	39,3
LIBÁŇ	1 634	13,5	70,1	16,3	14,5	72,8	12,7	12,6	67,6	19,9	41,6
Libčany	872	13,3	77,6	9,1	13,9	78,8	7,3	12,7	76,4	10,9	39,1
Libel	113	16,8	71,7	11,5	15,8	75,4	8,8	17,9	67,9	14,3	37,6
Liberk	696	15,4	75,0	9,6	15,7	77,4	6,9	15,0	72,4	12,6	37,2
Libchyně	73	20,5	56,2	23,3	22,9	54,3	22,9	18,4	57,9	23,7	40,8
Libňatov	365	11,8	69,6	18,6	13,8	69,6	16,6	9,8	69,6	20,7	42,2
Libníkovice	153	15,7	69,3	15,0	14,3	77,1	8,6	16,9	62,7	20,5	40,6
Libošovice	441	15,9	62,6	21,5	16,3	67,0	16,7	15,5	58,2	26,4	44,2
Libotov	185	15,7	73,0	11,4	15,7	78,7	5,6	15,6	67,7	16,7	39,4
Librantice	448	16,3	72,3	11,4	16,9	74,4	8,7	15,7	70,3	14,0	38,2
Libřice	255	14,1	68,2	17,6	14,2	67,9	17,9	14,0	68,6	17,4	43,1
Libuň	811	11,3	76,7	12,0	12,3	78,8	8,9	10,4	74,4	15,2	39,9
Lično	629	15,4	71,5	13,0	16,6	72,4	11,0	14,2	70,6	15,2	39,5
Lípa nad Orlicí	488	15,6	70,3	14,1	17,1	70,1	12,7	13,9	70,5	15,6	40,0

1-5. Obyvatelstvo podle pohlaví a věkových skupin k 31. 12. 2007

1-5. Population: by sex, by age, 31 December 2007

Název obce <i>Municipality</i>	Obyvatelstvo celkem <i>Population, total</i>	Věková skupina (%) <i>Age groups (%)</i>									Průměrný věk <i>Average age</i>
		celkem <i>Total</i>			muži <i>Males</i>			ženy <i>Females</i>			
		0-14	15-64	65+	0-14	15-64	65+	0-14	15-64	65+	
Lískovice	200	14,0	66,0	20,0	9,2	78,2	12,6	17,7	56,6	25,7	43,9
Lišice	169	7,1	64,5	28,4	2,3	76,1	21,6	12,3	51,9	35,8	48,9
Litíč	126	21,4	66,7	11,9	19,3	66,7	14,0	23,2	66,7	10,1	35,3
Litoboř	99	14,1	68,7	17,2	13,7	72,5	13,7	14,6	64,6	20,8	44,2
Lodín	331	16,3	70,1	13,6	18,1	70,3	11,6	14,8	69,9	15,3	39,6
Lochenice	523	15,7	71,3	13,0	16,1	74,1	9,8	15,3	68,7	16,0	38,8
Lovčice	651	15,7	70,2	14,1	14,3	74,7	11,0	16,9	66,2	16,9	40,5
Lukavec u Hořic	258	10,5	70,9	18,6	9,5	74,6	15,9	11,4	67,4	21,2	43,5
Lukavice	576	14,9	72,9	12,2	17,6	73,1	9,3	12,0	72,7	15,3	39,2
Lupenice	253	12,3	73,1	14,6	10,0	76,2	13,8	14,6	69,9	15,4	41,1
Lužany (Hradec Králové)	125	10,4	72,8	16,8	7,3	78,2	14,5	12,9	68,6	18,6	42,7
Lužany (Jičín)	570	13,3	71,1	15,6	14,5	73,5	12,0	12,2	68,6	19,2	39,9
Lužec nad Cidlinou	479	10,2	74,7	15,0	11,4	77,6	11,0	9,1	71,9	19,0	42,7
Machov	1 148	13,4	70,5	16,1	13,5	74,4	12,1	13,3	66,5	20,2	41,5
Malá Úpa	132	22,0	71,2	6,8	22,2	72,2	5,6	21,7	70,0	8,3	35,2
Malé Svatoňovice	1 522	13,9	68,6	17,5	14,7	72,0	13,4	13,1	65,3	21,6	41,6
Markvartice	466	11,8	70,6	17,6	10,4	74,3	15,4	13,3	66,7	20,0	42,5
Maršov u Úpice	158	15,8	63,9	20,3	15,1	69,9	15,1	16,5	58,8	24,7	42,1
Martínkovice	551	16,0	69,7	14,3	15,8	72,6	11,6	16,2	66,5	17,3	40,0
Máslojedy	205	19,0	68,8	12,2	19,4	70,9	9,7	18,6	66,7	14,7	37,5
Měník	604	16,7	68,7	14,6	18,1	70,7	11,2	15,3	66,7	18,0	39,9
Mezilečí	152	15,1	70,4	14,5	12,5	70,8	16,7	17,5	70,0	12,5	40,3
Mezilesí	204	8,3	71,1	20,6	10,2	73,1	16,7	6,3	68,8	25,0	43,5
MEZIMĚSTÍ	2 762	13,1	72,2	14,7	13,5	74,7	11,8	12,6	69,7	17,7	41,0
MILETÍN	937	16,0	68,3	15,7	17,2	70,3	12,4	14,8	66,4	18,8	40,5
Milovice u Hořic	289	21,1	72,0	6,9	22,5	72,5	4,9	19,7	71,4	8,8	34,8
Mladé Buky	2 269	16,7	70,7	12,6	19,1	71,7	9,1	14,1	69,7	16,2	38,3
Mladějov	475	10,7	68,8	20,4	9,1	74,8	16,1	12,2	63,3	24,5	44,5
Mlázovice	588	13,6	62,6	23,8	13,5	68,8	17,7	13,7	57,5	28,9	44,8
Mlékosrby	244	18,4	66,4	15,2	22,4	69,0	8,6	14,8	64,1	21,1	40,5
Mokré	153	15,0	70,6	14,4	15,0	71,3	13,8	15,1	69,9	15,1	41,3
Mokrovousy	282	16,0	66,7	17,4	19,9	67,1	13,0	11,8	66,2	22,1	40,3
Mostek	1 384	13,7	71,2	15,2	15,4	71,7	12,9	12,0	70,6	17,4	42,0
Myštěves	182	15,9	65,9	18,1	21,1	62,2	16,7	10,9	69,6	19,6	42,5
Mžany	396	18,7	66,4	14,9	17,0	68,6	14,4	20,2	64,4	15,4	39,5
Nahořany	477	14,0	69,6	16,4	17,7	67,7	14,7	10,6	71,4	18,0	41,9
NÁCHOD	20 898	14,4	69,5	16,1	15,5	71,7	12,8	13,3	67,6	19,1	41,0
Neděliště	360	13,6	69,7	16,7	12,2	74,0	13,8	15,1	65,4	19,6	40,9
NECHANICE	2 299	15,9	70,6	13,5	16,7	72,3	11,1	15,2	68,8	16,0	39,4
Nemojov	567	14,6	71,1	14,3	14,8	73,6	11,6	14,5	68,6	16,9	40,9
Nemyčevs	269	14,5	71,4	14,1	13,7	77,4	8,9	15,2	66,2	18,6	39,2
Nepolisy	905	15,8	69,8	14,4	15,7	73,5	10,8	15,9	66,2	17,9	39,6
Nevratice	149	12,8	67,1	20,1	9,6	76,7	13,7	15,8	57,9	26,3	43,7
NOVÁ PAKA	9 272	13,7	70,5	15,8	14,3	73,0	12,7	13,1	68,1	18,8	40,9
Nová Ves	128	10,9	70,3	18,8	8,3	75,0	16,7	13,2	66,2	20,6	43,5
Nové Město	377	12,5	75,9	11,7	11,6	79,9	8,5	13,5	71,3	15,2	40,2
NOVÉ MĚSTO N. MET.	9 996	14,0	69,8	16,2	14,6	71,5	13,9	13,5	68,2	18,3	41,5
NOVÝ BYDŽOV	7 167	15,1	69,6	15,3	16,4	71,4	12,2	13,9	67,9	18,2	40,4
Nový Hrádek	751	19,8	65,4	14,8	19,1	66,8	14,2	20,6	64,1	15,4	38,6
Nový Ples	316	18,0	67,1	14,9	20,3	65,8	13,9	15,8	68,4	15,8	39,3

1-5. Obyvatelstvo podle pohlaví a věkových skupin k 31. 12. 2007

1-5. Population: by sex, by age, 31 December 2007

Název obce <i>Municipality</i>	Obyvatelstvo celkem <i>Population, total</i>	Věková skupina (%) <i>Age groups (%)</i>									Průměrný věk <i>Average age</i>
		celkem <i>Total</i>			muži <i>Males</i>			ženy <i>Females</i>			
		0-14	15-64	65+	0-14	15-64	65+	0-14	15-64	65+	
Obědovice	248	16,1	62,9	21,0	18,5	64,5	16,9	13,7	61,3	25,0	43,0
Očelice	259	15,8	71,4	12,7	16,7	70,5	12,9	15,0	72,4	12,6	39,5
Ohaříce	64	18,8	54,7	26,6	10,0	63,3	26,7	26,5	47,1	26,5	46,7
Ohaveč	73	20,5	65,8	13,7	16,1	80,6	3,2	23,8	54,8	21,4	37,1
Ohnišov	495	13,1	71,5	15,4	13,6	72,8	13,6	12,7	70,2	17,1	41,5
Ohništany	316	12,7	69,9	17,4	9,7	79,2	11,0	15,4	61,1	23,5	42,4
Olešnice (Hradec Králové)	280	14,3	70,0	15,7	16,2	70,8	13,1	12,7	69,3	18,0	40,9
Olešnice (Rychnov n. K.)	426	16,2	69,0	14,8	14,8	72,2	12,9	17,5	65,9	16,6	39,0
Olešnice v Orlických h.	456	17,3	66,0	16,7	20,3	69,2	10,6	14,4	62,9	22,7	40,3
OPOČNO	3 107	14,5	68,4	17,2	16,1	69,7	14,2	12,9	67,1	19,9	41,4
Orlické Záhoří	203	18,2	72,9	8,9	20,4	72,2	7,4	15,8	73,7	10,5	37,4
Osečnice	302	22,5	62,6	14,9	21,7	63,2	15,1	23,3	62,0	14,7	37,8
Osek	177	15,3	71,8	13,0	16,9	76,4	6,7	13,6	67,0	19,3	40,7
Osice	455	15,8	69,5	14,7	17,8	69,9	12,3	14,0	69,1	16,9	39,8
Osičky	122	9,0	75,4	15,6	10,5	75,4	14,0	7,7	75,4	16,9	43,2
Ostroměř	1 379	14,1	71,1	14,9	14,7	73,8	11,5	13,5	68,3	18,3	41,1
Ostružno	84	13,1	71,4	15,5	16,7	70,8	12,5	8,3	72,2	19,4	43,7
Otovice	386	14,5	72,0	13,5	12,7	75,1	12,2	16,2	69,0	14,7	40,3
PEC POD SNĚŽKOU	647	13,0	75,6	11,4	14,1	75,7	10,2	11,8	75,5	12,7	40,6
Pecka	1 289	14,4	69,0	16,6	15,1	71,2	13,7	13,6	66,9	19,5	40,8
Pěčín	504	16,7	68,5	14,9	14,2	73,6	12,2	19,2	63,2	17,6	39,3
Petrovice	243	15,2	73,3	11,5	14,8	73,0	12,3	15,7	73,6	10,7	38,9
Petrovičky	42	26,2	52,4	21,4	25,0	50,0	25,0	27,3	54,5	18,2	39,0
PILNÍKOV	1 179	16,2	70,1	13,7	18,5	72,2	9,4	13,8	67,8	18,4	39,4
Písek	217	14,7	64,5	20,7	16,3	66,3	17,3	13,3	62,8	23,9	43,9
Podbřezí	498	16,3	69,7	14,1	19,0	69,8	11,2	13,3	69,6	17,1	38,8
Podhorní Újezd a Vojice	609	13,6	73,1	13,3	15,2	75,8	9,0	12,0	70,2	17,7	41,1
Podhradí	422	13,0	70,4	16,6	11,9	74,3	13,9	14,1	66,8	19,1	42,5
Podúlsí	249	15,3	77,1	7,6	14,0	79,8	6,2	16,7	74,2	9,2	36,9
Pohoří	638	19,1	69,1	11,8	21,9	68,8	9,3	16,5	69,4	14,1	36,4
POLICE NAD METUJÍ	4 268	14,4	68,2	17,5	15,6	70,1	14,3	13,3	66,3	20,5	41,8
Polom	116	12,1	71,6	16,4	10,3	75,9	13,8	13,8	67,2	19,0	39,5
Potštejn	891	12,2	71,5	16,3	14,4	71,3	14,4	10,2	71,7	18,1	43,0
Prasek	577	15,3	71,4	13,3	18,1	71,2	10,7	12,2	71,6	16,2	39,1
Praskačka	959	13,8	71,6	14,6	13,3	75,4	11,2	14,2	68,0	17,9	39,9
Proruby	53	3,8	81,1	15,1	0,0	87,0	13,0	6,7	76,7	16,7	49,0
Prosečné	538	13,8	76,0	10,2	12,5	77,9	9,6	15,0	74,1	10,9	38,6
Provodov-Šonov	1 101	16,0	71,8	12,3	16,9	73,5	9,6	15,0	69,9	15,0	38,4
Předměřice n. Labem	1 826	15,4	72,6	12,0	15,3	74,5	10,2	15,5	70,8	13,7	38,2
Přepychy	643	12,0	68,1	19,9	13,8	74,5	11,6	10,6	63,3	26,1	43,9
Převýšov	318	12,9	69,5	17,6	14,2	71,6	14,2	11,7	67,5	20,9	42,6
Přibyslav	185	14,1	75,7	10,3	17,9	73,7	8,4	10,0	77,8	12,2	37,1
Pšánky	50	16,0	54,0	30,0	8,3	54,2	37,5	23,1	53,8	23,1	47,0
Puchlovice	132	12,9	68,2	18,9	10,3	74,1	15,5	14,9	63,5	21,6	45,0
Račice nad Trotinou	167	16,8	71,3	12,0	17,2	72,4	10,3	16,3	70,0	13,8	38,3
Radíkovice	175	17,7	71,4	10,9	17,9	73,8	8,3	17,6	69,2	13,2	37,6
Radim	329	14,6	69,0	16,4	12,3	74,0	13,6	16,6	64,6	18,9	41,6
Radostov	131	17,6	69,5	13,0	16,4	73,1	10,4	18,8	65,6	15,6	39,1
Radvanice	1 084	17,3	71,0	11,7	18,2	72,9	8,9	16,3	69,3	14,4	37,5
Rasošky	597	16,8	70,0	13,2	16,6	72,3	11,1	16,9	67,6	15,5	39,0

1-5. Obyvatelstvo podle pohlaví a věkových skupin k 31. 12. 2007

1-5. Population: by sex, by age, 31 December 2007

Název obce <i>Municipality</i>	Obyvatelstvo celkem <i>Population, total</i>	Věková skupina (%) <i>Age groups (%)</i>									Průměrný věk <i>Average age</i>
		celkem <i>Total</i>			muži <i>Males</i>			ženy <i>Females</i>			
		0-14	15-64	65+	0-14	15-64	65+	0-14	15-64	65+	
Rašín	67	16,4	62,7	20,9	21,6	62,2	16,2	10,0	63,3	26,7	44,8
Rohenice	239	11,7	74,5	13,8	10,2	78,8	11,0	13,2	70,2	16,5	40,8
Rohoznice	312	18,9	68,9	12,2	14,9	72,3	12,8	22,6	65,9	11,6	38,7
Rokytnány	69	14,5	66,7	18,8	18,4	68,4	13,2	9,7	64,5	25,8	42,6
ROKYTNICE V ORL. H.	2 346	16,3	72,4	11,3	18,5	72,7	8,8	14,2	72,2	13,6	37,8
Roudnice	590	19,8	68,6	11,5	22,3	68,5	9,2	17,4	68,8	13,8	37,1
Rožnov	397	15,1	68,5	16,4	14,6	74,5	10,9	15,6	62,9	21,5	40,7
RTYŇ V PODKRKONOŠ	3 029	14,4	67,8	17,8	16,3	70,0	13,8	12,6	65,6	21,8	41,4
Rudník	2 256	16,8	70,5	12,7	18,1	72,4	9,5	15,3	68,6	16,1	39,0
Rybná nad Zdobnicí	414	15,0	66,9	18,1	19,0	67,3	13,7	10,8	66,5	22,7	40,7
RYCHNOV N. KNĚŽNOU	11 587	15,1	72,0	12,9	15,8	73,3	10,9	14,5	70,9	14,6	39,2
Rychnovek	585	14,4	69,2	16,4	14,6	70,7	14,6	14,1	67,7	18,2	40,1
Říčky v Orlických horách	91	14,3	71,4	14,3	16,0	72,0	12,0	12,2	70,7	17,1	41,9
Říkov	180	16,7	65,0	18,3	13,0	70,1	16,9	19,4	61,2	19,4	41,1
Sadová	324	14,5	70,4	15,1	15,3	71,3	13,4	13,8	69,5	16,8	42,6
Samšina	238	15,1	68,1	16,8	16,4	73,4	10,2	13,6	61,8	24,5	40,6
Sběř	274	16,1	66,1	17,9	13,8	72,5	13,8	18,4	59,6	22,1	42,2
Sedliště	108	14,8	66,7	18,5	15,7	70,6	13,7	14,0	63,2	22,8	42,3
Sedloňov	240	15,0	71,7	13,3	16,3	77,5	6,2	13,5	64,9	21,6	40,8
Sekeřice	114	8,8	64,9	26,3	8,8	70,2	21,1	8,8	59,6	31,6	49,9
Semechnice	373	17,2	67,0	15,8	20,4	69,1	10,5	13,7	64,8	21,4	39,1
Sendraž	92	7,6	70,7	21,7	8,3	75,0	16,7	6,8	65,9	27,3	46,2
Sendražice	356	16,3	71,9	11,8	18,8	72,0	9,1	13,5	71,8	14,7	37,4
Skalice	544	13,2	72,6	14,2	13,2	76,2	10,6	13,3	69,0	17,7	40,0
Skřivany	1 057	16,7	71,7	11,5	20,4	69,2	10,4	13,5	74,0	12,6	38,0
Skuhrov nad Bělou	1 083	16,0	68,9	15,1	16,8	69,9	13,3	15,1	67,9	17,0	39,6
Slatina nad Úpou	297	14,1	68,0	17,8	14,0	70,6	15,4	14,3	65,6	20,1	42,3
Slatina nad Zdobnicí	823	15,2	71,1	13,7	14,3	75,1	10,6	16,0	67,2	16,7	40,4
Slatiny	566	15,7	61,7	22,6	17,0	67,4	15,5	14,6	56,6	28,8	43,7
Slavětín nad Metují	232	17,2	69,0	13,8	16,8	72,6	10,6	17,6	65,5	16,8	40,1
Slavhostice	142	13,4	67,6	19,0	14,9	73,1	11,9	12,0	62,7	25,3	42,2
Slavoňov	287	16,0	66,2	17,8	13,9	67,9	18,2	18,0	64,7	17,3	38,7
Sloupno	475	13,3	72,8	13,9	14,0	74,6	11,4	12,6	71,1	16,3	41,6
Smidary	1 536	13,7	69,0	17,3	15,0	71,4	13,6	12,3	66,3	21,4	42,6
SMIŘICE	3 067	15,1	72,3	12,6	16,2	74,5	9,3	14,2	70,2	15,7	39,2
Smržov	440	13,2	73,6	13,2	14,6	75,3	10,0	11,8	71,9	16,3	39,8
Sněžné	125	13,6	59,2	27,2	15,0	60,0	25,0	12,3	58,5	29,2	46,9
Sobčice	301	15,3	73,1	11,6	15,9	78,1	6,0	14,7	68,0	17,3	39,3
Soběraz	97	17,5	63,9	18,6	14,3	63,3	22,4	20,8	64,6	14,6	38,9
SOBOTKA	2 440	13,9	69,8	16,3	14,8	72,5	12,7	13,1	67,2	19,7	41,2
SOLNICE	2 273	13,8	71,4	14,8	13,1	74,6	12,3	14,5	67,8	17,6	39,9
Sověstice	213	17,8	71,4	10,8	22,6	67,0	10,4	13,1	75,7	11,2	38,3
Stanovice	75	16,0	72,0	12,0	16,7	75,0	8,3	15,4	69,2	15,4	41,3
Stará Paka	2 045	14,9	69,0	16,1	15,0	71,8	13,2	14,7	66,3	19,0	41,1
Stará Voda	112	17,9	67,9	14,3	19,0	69,0	12,1	16,7	66,7	16,7	40,6
Staré Buky	430	17,0	68,6	14,4	19,5	68,1	12,4	14,2	69,1	16,7	40,7
Staré Hrady	172	19,2	69,2	11,6	15,3	74,1	10,6	23,0	64,4	12,6	38,6
Staré Místo	342	15,5	75,1	9,4	14,9	76,8	8,3	16,1	73,3	10,6	36,4
Staré Smrkovice	244	20,5	67,6	11,9	21,1	68,3	10,6	19,8	66,9	13,2	37,7
STÁRKOV	652	12,9	69,6	17,5	15,5	69,3	15,2	10,0	70,0	20,0	43,5

1-5. Obyvatelstvo podle pohlaví a věkových skupin k 31. 12. 2007

1-5. Population: by sex, by age, 31 December 2007

Název obce <i>Municipality</i>	Obyvatelstvo celkem <i>Population, total</i>	Věková skupina (%) <i>Age groups (%)</i>									Průměrný věk <i>Average age</i>
		celkem <i>Total</i>			muži <i>Males</i>			ženy <i>Females</i>			
		0-14	15-64	65+	0-14	15-64	65+	0-14	15-64	65+	
Starý Bydžov	390	12,1	72,1	15,9	10,4	78,6	10,9	13,6	65,7	20,7	43,3
Stěžery	1 661	16,1	73,8	10,1	16,4	75,5	8,1	15,8	72,1	12,1	38,6
Stračov	303	10,2	71,0	18,8	9,2	75,0	15,8	11,3	66,9	21,9	43,6
Strážné	166	17,5	72,3	10,2	14,1	75,3	10,6	21,0	69,1	9,9	39,0
Střevoč	276	17,4	67,4	15,2	18,9	75,6	5,5	16,1	60,4	23,5	39,7
Střezetice	348	16,7	70,1	13,2	13,7	76,2	10,1	19,4	64,4	16,1	39,4
Studnice	1 051	17,7	69,8	12,5	16,4	73,5	10,0	19,0	66,1	14,9	38,7
Suchovršíce	371	14,8	70,6	14,6	15,3	73,3	11,4	14,4	68,2	17,4	40,7
Suchý Důl	411	18,2	67,4	14,4	21,1	67,7	11,2	14,9	67,0	18,1	38,8
Sukorady	208	9,6	70,7	19,7	9,3	72,9	17,8	9,9	68,3	21,8	44,1
Svatojanský Újezd	89	7,9	77,5	14,6	9,1	81,8	9,1	6,7	73,3	20,0	44,4
Světi	281	18,5	65,5	16,0	20,6	66,0	13,5	16,4	65,0	18,6	40,3
Svídnice	194	17,5	66,5	16,0	21,0	68,0	11,0	13,8	64,9	21,3	38,5
SVOBODA NAD ÚPOU	2 141	12,5	72,4	15,1	12,6	74,5	12,8	12,3	70,4	17,3	41,8
Synkov-Slemeno	377	13,5	71,6	14,9	15,1	73,1	11,8	12,0	70,2	17,8	39,2
Syrovátka	407	12,0	74,4	13,5	12,8	75,7	11,5	11,1	73,0	15,9	40,0
Šaplava	111	9,0	72,1	18,9	1,8	80,7	17,5	16,7	63,0	20,4	43,4
Šárovцова Lhota	191	11,5	70,2	18,3	14,1	68,5	17,4	9,1	71,7	19,2	43,1
Šestajovice	172	9,9	75,6	14,5	13,2	76,9	9,9	6,2	74,1	19,8	42,5
Šonov	300	23,0	66,0	11,0	24,8	67,4	7,8	21,4	64,8	13,8	36,8
ŠPINDLERŮV MLÝN	1 292	14,1	72,8	13,1	14,7	75,3	10,0	13,5	70,4	16,1	40,1
Těchlovice	335	12,5	66,6	20,9	12,3	72,5	15,2	12,8	60,4	26,8	42,7
TEPLICE NAD METUJÍ	1 775	13,4	70,5	16,1	14,9	72,3	12,8	11,8	68,8	19,4	41,9
Tetín	136	16,9	59,6	23,5	17,6	64,7	17,6	16,2	54,4	29,4	42,5
Trnov	656	14,0	70,4	15,5	13,7	74,7	11,6	14,3	66,2	19,5	40,7
Trotina	72	16,7	68,1	15,3	13,2	68,4	18,4	20,6	67,6	11,8	40,6
TRUTNOV	30 993	14,3	72,4	13,3	15,4	74,1	10,5	13,3	70,8	15,9	40,1
TŘEBECHOVICE P. O.	5 870	16,2	70,0	13,8	17,4	71,3	11,4	15,1	68,7	16,2	39,4
Třebešov	254	17,3	70,9	11,8	17,8	71,1	11,1	16,8	70,6	12,6	37,3
Třebihošť	404	15,3	66,6	18,1	16,3	67,9	15,8	14,4	65,1	20,5	41,2
Třebnouševy	268	16,4	69,8	13,8	15,0	74,4	10,5	17,8	65,2	17,0	39,3
Třesovice	225	15,1	68,4	16,4	13,9	76,9	9,3	16,2	60,7	23,1	43,6
Třtěnice	333	15,0	66,7	18,3	16,0	70,6	13,5	14,1	62,9	22,9	41,6
Tuř	114	20,2	57,9	21,9	18,5	63,0	18,5	21,7	53,3	25,0	42,2
Tutleky	363	14,0	70,8	15,2	14,0	76,0	10,1	14,1	65,8	20,1	39,7
TÝNIŠTĚ NAD ORLICÍ	6 316	13,8	69,7	16,5	14,1	72,0	13,9	13,5	67,6	18,9	41,1
Úbislavice	368	14,7	67,4	17,9	13,8	69,3	16,9	15,6	65,4	19,0	41,7
Údrnice	296	18,6	66,9	14,5	17,5	68,5	14,0	19,6	65,4	15,0	40,7
Úhlejev	127	18,1	64,6	17,3	19,4	61,3	19,4	16,9	67,7	15,4	39,6
Újezd pod Troskami	321	12,5	66,7	20,9	13,5	71,2	15,4	11,5	62,4	26,1	42,7
Úlibice	240	14,2	67,9	17,9	13,7	69,2	17,1	14,6	66,7	18,7	40,4
ÚPICE	5 978	15,4	69,0	15,6	16,0	71,3	12,7	14,9	66,8	18,4	40,7
Urbanice	348	16,1	74,1	9,8	15,5	75,9	8,6	16,7	72,4	10,9	38,0
Val	294	13,3	66,3	20,4	12,7	68,3	19,0	13,8	64,5	21,7	42,6
Valdice	1 453	14,7	75,1	10,2	16,3	75,4	8,3	13,1	74,7	12,2	38,6
VAMBERK	4 699	14,2	70,7	15,2	15,5	72,0	12,4	12,8	69,4	17,8	40,8
Velichovky	742	14,4	72,8	12,8	14,6	73,4	12,0	14,2	72,1	13,7	39,6
Veliš	138	11,6	67,4	21,0	12,5	71,9	15,6	10,8	63,5	25,7	43,0
Velká Jesenice	742	17,0	67,3	15,8	15,7	71,8	12,5	18,3	62,6	19,1	39,6
Velké Petrovice	368	16,3	69,6	14,1	18,2	70,5	11,4	14,6	68,8	16,7	39,7

1-5. Obyvatelstvo podle pohlaví a věkových skupin k 31. 12. 2007

1-5. Population: by sex, by age, 31 December 2007

Název obce <i>Municipality</i>	Obyvatelstvo celkem <i>Population, total</i>	Věková skupina (%) <i>Age groups (%)</i>									Průměrný věk <i>Average age</i>
		celkem <i>Total</i>			muži <i>Males</i>			ženy <i>Females</i>			
		0-14	15-64	65+	0-14	15-64	65+	0-14	15-64	65+	
Velké Poříčí	2 427	16,0	69,1	14,9	16,6	70,8	12,5	15,4	67,5	17,1	40,3
Velké Svatoňovice	1 161	13,3	69,0	17,7	14,4	69,1	16,5	12,0	68,9	19,1	42,1
Velký Třebešov	327	19,0	68,2	12,8	18,6	73,7	7,7	19,3	63,2	17,5	39,5
Velký Vřešřov	205	14,6	68,8	16,6	15,7	72,5	11,8	13,6	65,0	21,4	39,9
Verněřovice	375	19,2	68,3	12,5	18,9	72,1	8,9	19,5	64,3	16,2	37,9
Vestec	135	19,3	63,7	17,0	16,9	72,9	10,2	21,1	56,6	22,4	40,5
Vídochov	365	11,8	73,2	15,1	11,8	76,9	11,3	11,8	68,8	19,4	40,9
Vilantice	195	16,4	60,5	23,1	16,8	64,2	18,9	16,0	57,0	27,0	42,0
Vínary	474	13,7	66,0	20,3	14,7	68,8	16,5	12,8	63,4	23,9	42,6
Vítězná	1 265	16,7	68,5	14,8	15,8	72,3	11,9	17,5	64,8	17,7	39,5
Vitiněves	313	13,7	73,8	12,5	11,6	76,8	11,6	15,8	70,9	13,3	38,7
Vlčice	434	14,7	72,6	12,7	18,8	72,0	9,2	10,6	73,1	16,2	40,1
Vlčkovice v Podkrkonoší	421	17,8	68,2	14,0	16,7	70,8	12,4	18,9	65,6	15,6	38,6
Vlkov	377	19,6	63,7	16,7	19,8	66,1	14,1	19,5	61,1	19,5	39,1
Voděřady	661	17,2	68,4	14,4	17,2	71,7	11,1	17,3	65,2	17,6	39,8
Volanice	241	15,8	73,4	10,8	12,0	81,2	6,8	19,4	66,1	14,5	37,8
Vrbice (Jičín)	97	11,3	52,6	36,1	10,0	56,0	34,0	12,8	48,9	38,3	51,3
Vrbice (Rychnov n. K.)	128	13,3	66,4	20,3	15,3	69,5	15,3	11,6	63,8	24,6	43,2
VRCHLABÍ	13 056	13,3	71,4	15,3	13,6	74,0	12,4	13,0	68,9	18,0	40,9
Vrchovnice	69	4,3	62,3	33,3	6,1	66,7	27,3	2,8	58,3	38,9	47,6
Vršce	225	20,0	70,7	9,3	20,4	76,1	3,5	19,6	65,2	15,2	35,1
Vršovka	110	15,5	68,2	16,4	10,0	74,0	16,0	20,0	63,3	16,7	41,1
Vřesník	97	17,5	70,1	12,4	19,6	68,6	11,8	15,2	71,7	13,0	36,9
Všestary	1 644	17,8	69,6	12,5	17,7	72,6	9,8	18,0	66,8	15,2	38,3
Výrava	341	12,6	68,9	18,5	13,5	73,0	13,5	11,7	64,4	23,9	41,7
Vysoká nad Labem	1 061	17,2	73,0	9,7	18,4	72,9	8,7	16,1	73,2	10,7	36,4
Vysoká Srbská	248	13,7	71,0	15,3	14,5	71,8	13,7	12,9	70,2	16,9	40,9
VYSOKÉ VESELÍ	826	16,2	71,3	12,5	17,4	72,6	9,9	15,0	70,0	15,0	39,5
Vysokov	435	16,6	69,9	13,6	19,7	67,7	12,7	13,1	72,3	14,6	40,0
Vysoký Újezd	58	24,1	67,2	8,6	22,9	71,4	5,7	26,1	60,9	13,0	36,5
Zábrodí	418	12,4	69,9	17,7	12,1	74,3	13,6	12,7	65,6	21,7	41,6
Zábřezí-Řečice	144	16,0	72,9	11,1	17,4	69,6	13,0	14,7	76,0	9,3	40,8
Zachraštany	178	11,8	66,9	21,3	3,8	73,8	22,5	18,4	61,2	20,4	44,8
Zaloňov	424	17,2	67,5	15,3	18,0	68,0	14,0	16,3	66,8	16,8	38,1
Záměl	618	14,2	69,3	16,5	14,7	72,4	12,8	13,7	66,0	20,3	41,1
Zámostí-Blata	91	7,7	65,9	26,4	6,7	73,3	20,0	8,7	58,7	32,6	48,6
Zdechovice	136	7,4	72,8	19,9	6,8	79,7	13,5	8,1	64,5	27,4	44,3
Zdelov	216	16,2	68,1	15,7	19,3	68,4	12,3	12,7	67,6	19,6	39,8
Zdobín	99	16,2	67,7	16,2	18,2	68,2	13,6	14,5	67,3	18,2	42,2
Zdobnice	160	13,8	77,5	8,8	15,7	77,1	7,2	11,7	77,9	10,4	39,5
Zelenecká Lhota	165	17,0	71,5	11,5	19,5	73,6	6,9	14,1	69,2	16,7	40,4
Zlatá Olešnice	184	17,9	69,6	12,5	19,3	69,3	11,4	16,7	69,8	13,5	38,3
ŽACLÉŘ	3 612	15,6	68,6	15,8	15,0	71,6	13,4	16,1	65,9	18,0	40,2
Žďár nad Metují	615	17,4	69,1	13,5	18,5	70,3	11,2	16,3	67,9	15,7	38,0
Žďár nad Orlicí	435	14,7	71,7	13,6	14,3	76,7	9,0	15,1	67,1	17,8	39,1
Žďárky	554	13,5	72,2	14,3	14,2	73,7	12,0	12,9	70,7	16,4	39,6
ŽELEZNICE	1 239	16,5	70,0	13,6	14,9	75,3	9,8	18,2	64,1	17,7	39,6
Žeretice	276	11,2	69,9	18,8	10,4	75,0	14,6	12,1	64,4	23,5	43,6
Žernov	229	14,4	69,9	15,7	14,3	72,3	13,4	14,5	67,3	18,2	39,5
Židovice	138	13,0	71,0	15,9	11,5	75,6	12,8	15,0	65,0	20,0	43,5
Žlunice	257	13,2	75,5	11,3	12,3	76,9	10,8	14,2	74,0	11,8	41,2

1-6. Nezaměstnanost

1-6. Unemployment

Název obce <i>Municipality</i>	Ekonomicky aktivní ¹⁾ <i>Economically active¹⁾</i>	Uchazeči o zaměstnání <i>Registered job applicants</i>			Míra nezaměstnanosti (%) ²⁾ <i>Unemployment rate (%)²⁾</i>		
		2005	2006	2007	2005	2006	2007
		Královéhradecký kraj/Region	279 064	21 989	19 298	14 499	7,88
<i>v tom obce/municipalities :</i>							
Adršpach	300	20	16	13	6,67	5,33	4,33
Albrechtice nad Orlicí	446	18	25	10	4,04	5,61	2,24
Babice	104	12	9	7	11,54	8,65	6,73
Bačalky	76	15	8	7	19,74	10,53	9,21
Bačetín	193	11	12	11	5,70	6,22	5,70
Barchov	118	13	10	4	11,02	8,47	3,39
Bartošovice v Orli. h.	99	10	5	6	10,10	5,05	6,06
Bašnice	97	15	10	6	15,46	10,31	6,19
Batňovice	346	28	29	21	8,09	8,38	6,07
Běchary	102	9	9	14	8,82	8,82	13,73
Běleč nad Orlicí	110	7	8	7	6,36	7,27	6,36
Benátky	42	2	4	2	4,76	9,52	4,76
Bernartice	412	60	60	43	14,56	14,56	10,44
Bezděkov nad Metují	249	15	13	6	6,02	5,22	2,41
Bílá Třemešná	635	60	54	37	9,45	8,50	5,83
Bílé Poličany	79	7	7	7	8,86	8,86	8,86
Bílsko u Hořic	49	4	3	3	8,16	6,12	6,12
Bílý Újezd	318	20	7	5	6,29	2,20	1,57
Blešno	170	8	6	9	4,71	3,53	5,29
Boháňka	94	9	11	8	9,57	11,70	8,51
Boharyně	270	14	18	12	5,19	6,67	4,44
Bohdašín	96	3	3	1	3,13	3,13	1,04
Bohuslavice	462	25	24	9	5,41	5,19	1,95
Bolehošť	267	20	10	6	7,49	3,75	2,25
Borek	45	8	6	9	17,78	13,33	20,00
BOROHRÁDEK	984	71	57	28	7,22	5,79	2,85
Borová	87	6	3	6	6,90	3,45	6,90
Borovnice (Rychnov n.K.)	183	10	5	3	5,46	2,73	1,64
Borovnice (Trutnov)	216	11	12	12	5,09	5,56	5,56
Borovnička	95	19	11	10	20,00	11,58	10,53
Božanov	149	22	19	19	14,77	12,75	12,75
Brada-Rybníček	28	2	2	5	7,14	7,14	17,86
BROUMOV	4 207	523	514	342	12,43	12,22	8,13
Brzice	88	5	4	-	5,68	4,55	-
Březina	31	3	2	2	9,68	6,45	6,45
Bříšťany	111	9	8	12	8,11	7,21	10,81
Budčeves	86	8	5	5	9,30	5,81	5,81
Bukovice	178	11	5	7	6,18	2,81	3,93
Bukvice	67	1	3	2	1,49	4,48	2,99
Butoves	78	8	8	7	10,26	10,26	8,97
Bystré	105	4	7	5	3,81	6,67	4,76
Bystřice	169	12	11	8	7,10	6,51	4,73
Byzhradec	111	4	3	2	3,60	2,70	1,80
Cerekvice nad Bystřicí	409	44	39	36	10,76	9,54	8,80
Častolovice	837	57	26	26	6,81	3,11	3,11
Čermná	183	21	21	19	11,48	11,48	10,38
Čermná nad Orlicí	486	30	38	12	6,17	7,82	2,47

1-6. Nezaměstnanost

1-6. Unemployment

Název obce <i>Municipality</i>	Ekonomicky aktivní ¹⁾ <i>Economically active¹⁾</i>	Uchazeči o zaměstnání <i>Registered job applicants</i>			Míra nezaměstnanosti (%) ²⁾ <i>Unemployment rate (%)²⁾</i>		
		2005	2006	2007	2005	2006	2007
		Černčice	245	4	6	3	1,63
Černíkovice	374	19	11	17	5,08	2,94	4,55
Černilov	1 093	79	56	29	7,23	5,12	2,65
Černožice	594	48	46	27	8,08	7,74	4,55
Černý Důl	410	30	33	16	7,32	8,05	3,90
Červená Hora	99	5	3	4	5,05	3,03	4,04
Červená Třemešná	66	7	10	5	10,61	15,15	7,58
ČERVENÝ KOSTELEČ	4 160	220	187	158	5,29	4,50	3,80
Česká Čermná	236	15	13	8	6,36	5,51	3,39
Česká Metuje	154	15	10	4	9,74	6,49	2,60
ČESKÁ SKALICE	2 791	226	143	86	8,10	5,12	3,08
České Meziříčí	773	70	52	27	9,06	6,73	3,49
Čestice	230	9	16	8	3,91	6,96	3,48
Češov	83	8	8	9	9,64	9,64	10,84
Čistěves	48	9	11	8	18,75	22,92	16,67
Deštné v Orlických h.	306	29	31	16	9,48	10,13	5,23
Dětenice	361	29	21	17	8,03	5,82	4,71
Dílce	20	1	1	1	5,00	5,00	5,00
Divec	54	7	6	4	12,96	11,11	7,41
Dobrá Voda u Hořic	273	26	29	21	9,52	10,62	7,69
Dobré	374	22	11	14	5,88	2,94	3,74
DOBRUŠKA	3 782	229	191	103	6,05	5,05	2,72
Dobřany	52	2	-	-	3,85	-	-
Dobřenice	298	22	14	10	7,38	4,70	3,36
Dohalice	213	18	14	8	8,45	6,57	3,76
Dolany	309	15	10	16	4,85	3,24	5,18
Dolní Branná	488	38	25	24	7,79	5,12	4,92
Dolní Brusnice	166	19	21	13	11,45	12,65	7,83
Dolní Dvůr	130	6	14	6	4,62	10,77	4,62
Dolní Kalná	318	10	18	10	3,14	5,66	3,14
Dolní Lánov	347	21	30	19	6,05	8,65	5,48
Dolní Lochov	16	1	-	-	6,25	-	-
Dolní Olešnice	183	23	18	19	12,57	9,84	10,38
Dolní Přím	276	18	14	10	6,52	5,07	3,62
Dolní Radechová	341	21	20	12	6,16	5,87	3,52
Doubravice	160	20	17	15	12,50	10,63	9,38
Doudleby nad Orlicí	932	80	70	37	8,58	7,51	3,97
Dřevénice	100	10	15	9	10,00	15,00	9,00
Dubeneč	336	38	44	31	11,31	13,10	9,23
DVŮR KRÁLOVÉ N. L.	8 521	881	851	574	10,34	9,99	6,74
Habřina	113	7	13	5	6,19	11,50	4,42
Hajnice	402	37	40	29	9,20	9,95	7,21
Havlovice	402	17	38	30	4,23	9,45	7,46
Hejtmánkovice	323	27	25	23	8,36	7,74	7,12
Heřmanice	189	10	11	8	5,29	5,82	4,23
Heřmánkovice	256	33	30	25	12,89	11,72	9,77
Hlušice	348	49	47	34	14,08	13,51	9,77
Hněvčoves	82	4	4	1	4,88	4,88	1,22
Holín	269	26	16	20	9,67	5,95	7,43
Holohlavy	424	36	32	25	8,49	7,55	5,90

1-6. Nezaměstnanost

1-6. Unemployment

Název obce <i>Municipality</i>	Ekonomicky aktivní ¹⁾ <i>Economically active¹⁾</i>	Uchazeči o zaměstnání <i>Registered job applicants</i>			Míra nezaměstnanosti (%) ²⁾ <i>Unemployment rate (%)²⁾</i>		
		2005	2006	2007	2005	2006	2007
		Holovousy	221	22	25	16	9,95
Horní Brusnice	219	30	38	26	13,70	17,35	11,87
Horní Kalná	160	9	6	7	5,63	3,75	4,38
Horní Maršov	545	75	73	57	13,76	13,39	10,46
Horní Olešnice	115	11	13	12	9,57	11,30	10,43
Horní Radechová	212	15	10	5	7,08	4,72	2,36
Hořenice	83	10	6	3	12,05	7,23	3,61
HOŘICE	4 675	371	332	255	7,94	7,10	5,45
Hořičky	218	6	8	11	2,75	3,67	5,05
Hoříněves	323	45	32	25	13,93	9,91	7,74
HOSTINNÉ	2 605	227	219	191	8,71	8,41	7,33
HRADEC KRÁLOVÉ	50 630	2 966	2 452	1 822	5,86	4,84	3,60
Hrádek	84	10	7	2	11,90	8,33	2,38
HRONOV	3 215	210	158	131	6,53	4,91	4,07
Hřibiny-Ledská	132	7	6	4	5,30	4,55	3,03
Hřibojedy	108	9	9	9	8,33	8,33	8,33
Humburky	149	15	10	8	10,07	6,71	5,37
Hvozdnice	94	2	7	3	2,13	7,45	3,19
Hynčice	93	20	15	16	21,51	16,13	17,20
Chleny	108	7	4	2	6,48	3,70	1,85
Chlístov	42	8	-	2	19,05	-	4,76
CHLUMEC N. CÍD.	2 707	272	268	194	10,05	9,90	7,17
Cholenice	88	13	9	8	14,77	10,23	9,09
Chomutice	295	40	32	28	13,56	10,85	9,49
Choteč	93	8	6	12	8,60	6,45	12,90
Chotěvice	494	44	47	39	8,91	9,51	7,89
Choustníkovo Hradiště	310	44	40	21	14,19	12,90	6,77
Chudeřice	103	10	10	3	9,71	9,71	2,91
Chvaleč	297	29	28	23	9,76	9,43	7,74
Chvalkovice	344	37	30	19	10,76	8,72	5,52
Chyjice	60	9	8	7	15,00	13,33	11,67
Jahodov	44	1	1	1	2,27	2,27	2,27
Janov	40	2	-	2	5,00	-	5,00
JANSKÉ LÁZNĚ	482	35	30	27	7,26	6,22	5,60
JAROMĚŘ	6 499	675	502	394	10,39	7,72	6,06
Jasenná	320	35	29	24	10,94	9,06	7,50
Javornice	419	25	18	16	5,97	4,30	3,82
Jeníkovice	176	10	16	12	5,68	9,09	6,82
Jeřice	180	19	15	10	10,56	8,33	5,56
Jestřebí	84	7	5	6	8,33	5,95	7,14
Jetřichov	237	23	23	16	9,70	9,70	6,75
JIČÍN	8 855	630	561	454	7,11	6,34	5,13
Jičíněves	282	31	29	24	10,99	10,28	8,51
Jílovice	120	8	11	4	6,67	9,17	3,33
Jinolice	83	2	5	6	2,41	6,02	7,23
Jívka	307	18	22	29	5,86	7,17	9,45
Kacákova Lhota	75	3	5	4	4,00	6,67	5,33
Káranice	99	6	5	7	6,06	5,05	7,07
Kbelnice	72	4	1	1	5,56	1,39	1,39
Klamoš	221	21	15	17	9,50	6,79	7,69

1-6. Nezaměstnanost

1-6. Unemployment

Název obce <i>Municipality</i>	Ekonomicky aktivní ¹⁾ <i>Economically active¹⁾</i>	Uchazeči o zaměstnání <i>Registered job applicants</i>			Míra nezaměstnanosti (%) ²⁾ <i>Unemployment rate (%)²⁾</i>		
		2005	2006	2007	2005	2006	2007
		Klásterská Lhota	84	13	10	5	15,48
Kněžnice	109	12	5	8	11,01	4,59	7,34
Kobylice	115	6	9	8	5,22	7,83	6,96
Kocbeře	261	29	19	14	11,11	7,28	5,36
Kohoutov	98	6	10	9	6,12	10,20	9,18
Konecchlumí	158	14	14	11	8,86	8,86	6,96
KOPIDLNO	1 093	107	103	77	9,79	9,42	7,04
Kosice	158	16	14	13	10,13	8,86	8,23
Kosičky	182	23	10	12	12,64	5,49	6,59
Kostelec	17	1	1	-	5,88	5,88	-
KOSTELEČ N. ORLICÍ	3 166	247	172	127	7,80	5,43	4,01
Kostelecké Horky	66	6	4	4	9,09	6,06	6,06
Kounov	97	12	13	2	12,37	13,40	2,06
Kovač	61	7	5	4	11,48	8,20	6,56
Kozojedy	90	18	18	8	20,00	20,00	8,89
Králíky	203	26	24	21	12,81	11,82	10,34
Králova Lhota	95	6	4	4	6,32	4,21	4,21
Královec	91	22	18	12	24,18	19,78	13,19
Kramolna	424	25	15	19	5,90	3,54	4,48
Kratonohy	279	14	13	12	5,02	4,66	4,30
Krchleby	39	-	1	-	-	2,56	-
Křínice	179	21	25	16	11,73	13,97	8,94
Kuks	122	20	21	13	16,39	17,21	10,66
Kunčice	125	10	9	5	8,00	7,20	4,00
Kunčice nad Labem	296	24	19	13	8,11	6,42	4,39
Kvasiny	602	20	13	15	3,32	2,16	2,49
Kyje	26	-	2	2	-	7,69	7,69
Lampertice	181	47	54	34	25,97	29,83	18,78
Lánov	823	52	53	38	6,32	6,44	4,62
Lanžov	93	19	18	17	20,43	19,35	18,28
LÁZNĚ BĚLOHRAD	1 951	136	112	110	6,97	5,74	5,64
Ledce	143	13	19	20	9,09	13,29	13,99
Lejšovka	77	1	1	6	1,30	1,30	7,79
Lhota pod Hoříčkami	106	11	6	8	10,38	5,66	7,55
Lhota pod Libčany	411	22	14	15	5,35	3,41	3,65
Lhoty u Potštejna	131	11	12	14	8,40	9,16	10,69
LIBÁŇ	889	72	51	49	8,10	5,74	5,51
Libčany	446	24	18	15	5,38	4,04	3,36
Libel	52	1	2	1	1,92	3,85	1,92
Liberk	338	47	35	18	13,91	10,36	5,33
Libchyně	27	4	4	1	14,81	14,81	3,70
Libňatov	177	12	9	10	6,78	5,08	5,65
Libníkovice	67	9	9	2	13,43	13,43	2,99
Libošovice	202	16	12	12	7,92	5,94	5,94
Libotov	88	12	10	6	13,64	11,36	6,82
Librantice	212	10	14	12	4,72	6,60	5,66
Libřice	132	6	12	6	4,55	9,09	4,55
Libuň	403	30	22	24	7,44	5,46	5,96
Lično	283	14	8	7	4,95	2,83	2,47
Lípa nad Orlicí	207	12	13	9	5,80	6,28	4,35

1-6. Nezaměstnanost

1-6. Unemployment

Název obce <i>Municipality</i>	Ekonomicky aktivní ¹⁾ <i>Economically active¹⁾</i>	Uchazeči o zaměstnání <i>Registered job applicants</i>			Míra nezaměstnanosti (%) ²⁾ <i>Unemployment rate (%)²⁾</i>		
		2005	2006	2007	2005	2006	2007
		Lískovice	96	13	13	7	13,54
Lišice	79	9	9	9	11,39	11,39	11,39
Litíř	43	7	5	5	16,28	11,63	11,63
Litoboř	43	1	1	-	2,33	2,33	-
Lodín	138	15	14	9	10,87	10,14	6,52
Lochenice	243	16	14	19	6,58	5,76	7,82
Lovčice	320	46	38	24	14,38	11,88	7,50
Lukavec u Hořic	121	8	14	8	6,61	11,57	6,61
Lukavice	253	17	4	6	6,72	1,58	2,37
Lupenice	121	11	7	8	9,09	5,79	6,61
Lužany (Hradec Králové)	61	10	10	5	16,39	16,39	8,20
Lužany (Jičín)	269	18	16	15	6,69	5,95	5,58
Lužec nad Cidlinou	258	26	33	24	10,08	12,79	9,30
Machov	533	36	39	21	6,75	7,32	3,94
Malá Úpa	77	3	6	5	3,90	7,79	6,49
Malé Svatoňovice	728	67	76	51	9,20	10,44	7,01
Markvartice	197	22	22	17	11,17	11,17	8,63
Maršov u Úpice	72	6	6	5	8,33	8,33	6,94
Martínkovice	256	26	26	16	10,16	10,16	6,25
Máslojedy	75	11	8	5	14,67	10,67	6,67
Měník	268	24	21	15	8,96	7,84	5,60
Mezilečí	71	1	3	4	1,41	4,23	5,63
Mezilesí	86	3	1	3	3,49	1,16	3,49
MEZIMĚSTÍ	1 433	151	127	95	10,54	8,86	6,63
MILETÍN	443	38	31	23	8,58	7,00	5,19
Milovice u Hořic	150	15	7	5	10,00	4,67	3,33
Mladé Buky	1 081	112	95	88	10,36	8,79	8,14
Mladějov	252	24	16	16	9,52	6,35	6,35
Mlázovice	277	29	23	21	10,47	8,30	7,58
Mlékosrby	116	13	15	12	11,21	12,93	10,34
Mokré	78	3	5	1	3,85	6,41	1,28
Mokrovousy	140	10	9	5	7,14	6,43	3,57
Mostek	717	74	82	46	10,32	11,44	6,42
Myštěves	79	6	8	7	7,59	10,13	8,86
Mžany	191	11	14	6	5,76	7,33	3,14
Nahořany	243	20	16	12	8,23	6,58	4,94
NÁCHOD	10 720	968	797	514	9,03	7,43	4,79
Nedeliště	175	11	6	4	6,29	3,43	2,29
NECHANICE	1 095	82	62	50	7,49	5,66	4,57
Nemojov	254	23	24	21	9,06	9,45	8,27
Nemyčevs	131	14	19	20	10,69	14,50	15,27
Nepolisy	422	52	51	36	12,32	12,09	8,53
Nevratice	61	5	7	8	8,20	11,48	13,11
NOVÁ PAKA	4 660	361	321	307	7,75	6,89	6,59
Nová Ves	60	5	5	3	8,33	8,33	5,00
Nové Město	224	10	16	18	4,46	7,14	8,04
NOVÉ MĚSTO N. MET.	5 141	321	257	187	6,24	5,00	3,64
NOVÝ BYDŽOV	3 530	351	340	286	9,94	9,63	8,10
Nový Hrádek	343	16	7	8	4,66	2,04	2,33
Nový Ples	127	14	12	2	11,02	9,45	1,57

1-6. Nezaměstnanost

1-6. Unemployment

Název obce <i>Municipality</i>	Ekonomicky aktivní ¹⁾ <i>Economically active¹⁾</i>	Uchazeči o zaměstnání <i>Registered job applicants</i>			Míra nezaměstnanosti (%) ²⁾ <i>Unemployment rate (%)²⁾</i>		
		2005	2006	2007	2005	2006	2007
		Obědovice	116	11	5	5	9,48
Očelice	115	8	4	3	6,96	3,48	2,61
Ohařice	25	2	2	4	8,00	8,00	16,00
Ohaveč	29	1	1	2	3,45	3,45	6,90
Ohnišov	243	7	5	15	2,88	2,06	6,17
Ohnišťany	142	12	17	11	8,45	11,97	7,75
Olešnice (Hradec Králové)	132	15	17	13	11,36	12,88	9,85
Olešnice (Rychnov n. K.)	197	8	13	3	4,06	6,60	1,52
Olešnice v Orlických h.	247	16	23	9	6,48	9,31	3,64
OPOČNO	1 481	74	67	47	5,00	4,52	3,17
Orlické Záhoří	98	15	18	10	15,31	18,37	10,20
Osečnice	117	10	6	4	8,55	5,13	3,42
Osek	72	10	8	10	13,89	11,11	13,89
Osice	201	15	15	8	7,46	7,46	3,98
Osičky	66	1	5	2	1,52	7,58	3,03
Ostroměř	691	87	97	79	12,59	14,04	11,43
Ostružno	43	1	4	5	2,33	9,30	11,63
Otovice	189	13	18	9	6,88	9,52	4,76
PEC POD SNĚŽKOU	339	24	34	25	7,08	10,03	7,37
Pecka	660	45	46	42	6,82	6,97	6,36
Pěčín	250	17	14	3	6,80	5,60	1,20
Petrovice	127	20	13	19	15,75	10,24	14,96
Petrovičky	17	6	6	4	35,29	35,29	23,53
PILNÍKOV	519	53	46	46	10,21	8,86	8,86
Písek	92	14	18	13	15,22	19,57	14,13
Podbřezí	216	10	11	4	4,63	5,09	1,85
Podhorní Újezd a Vojice	313	28	31	22	8,95	9,90	7,03
Podhradí	187	29	19	16	15,51	10,16	8,56
Podúlší	125	13	10	11	10,40	8,00	8,80
Pohoří	268	18	14	8	6,72	5,22	2,99
POLICE NAD METUJÍ	2 210	156	117	80	7,06	5,29	3,62
Polom	52	4	6	1	7,69	11,54	1,92
Potštejn	475	39	35	20	8,21	7,37	4,21
Prasek	264	31	32	18	11,74	12,12	6,82
Praskačka	455	24	26	11	5,27	5,71	2,42
Proruby	28	1	3	1	3,57	10,71	3,57
Prosečné	295	27	25	17	9,15	8,47	5,76
Provodov-Šonov	529	28	22	16	5,29	4,16	3,02
Předměřice n. Labem	842	30	31	27	3,56	3,68	3,21
Přepychy	273	12	11	12	4,40	4,03	4,40
Převýšov	161	29	27	19	18,01	16,77	11,80
Přibyslav	85	4	2	4	4,71	2,35	4,71
Pšánky	22	2	1	3	9,09	4,55	13,64
Puchlovice	60	3	-	1	5,00	-	1,67
Račice nad Trotinou	69	5	4	3	7,25	5,80	4,35
Radíkovice	86	6	1	6	6,98	1,16	6,98
Radim	175	17	8	13	9,71	4,57	7,43
Radostov	49	4	5	2	8,16	10,20	4,08
Radvanice	572	55	41	43	9,62	7,17	7,52
Rasošky	258	17	14	10	6,59	5,43	3,88

1-6. Nezaměstnanost

1-6. Unemployment

Název obce <i>Municipality</i>	Ekonomicky aktivní ¹⁾ <i>Economically active¹⁾</i>	Uchazeči o zaměstnání <i>Registered job applicants</i>			Míra nezaměstnanosti (%) ²⁾ <i>Unemployment rate (%)²⁾</i>		
		2005	2006	2007	2005	2006	2007
		Rašín	29	1	3	3	3,45
Rohenice	98	1	2	4	1,02	2,04	4,08
Rohoznice	153	12	11	6	7,84	7,19	3,92
Rokytňany	33	5	2	5	15,15	6,06	15,15
ROKYTNICE V ORL. H.	1 211	148	110	59	12,22	9,08	4,87
Roudnice	266	20	11	8	7,52	4,14	3,01
Rožnov	167	15	10	10	8,98	5,99	5,99
RTYNĚ V PODKRKONOŠ	1 366	100	107	91	7,32	7,83	6,66
Rudník	1 102	78	82	77	7,08	7,44	6,99
Rybná nad Zdobnicí	196	15	8	9	7,65	4,08	4,59
RYCHNOV N. KNĚŽNOU	6 184	392	211	149	6,34	3,41	2,41
Rychnovek	291	22	16	17	7,56	5,50	5,84
Říčky v Orlických horách	39	4	6	3	10,26	15,38	7,69
Říkov	76	12	2	-	15,79	2,63	-
Sadová	180	9	6	3	5,00	3,33	1,67
Samšina	113	13	4	4	11,50	3,54	3,54
Sběř	124	18	17	20	14,52	13,71	16,13
Sedliště	41	2	2	2	4,88	4,88	4,88
Sedloňov	147	9	8	2	6,12	5,44	1,36
Sekeřice	46	2	2	1	4,35	4,35	2,17
Semechnice	163	10	6	3	6,13	3,68	1,84
Sendraž	46	3	3	3	6,52	6,52	6,52
Sendražice	157	6	15	10	3,82	9,55	6,37
Skalice	265	16	20	22	6,04	7,55	8,30
Skřivany	434	50	41	40	11,52	9,45	9,22
Skuhrov nad Bělou	499	34	20	20	6,81	4,01	4,01
Slatina nad Úpou	133	3	1	3	2,26	0,75	2,26
Slatina nad Zdobnicí	416	28	25	17	6,73	6,01	4,09
Slatiny	238	13	12	14	5,46	5,04	5,88
Slavětín nad Metují	112	6	5	3	5,36	4,46	2,68
Slavhostice	62	9	7	10	14,52	11,29	16,13
Slavoňov	115	8	7	3	6,96	6,09	2,61
Sloupno	250	27	22	17	10,80	8,80	6,80
Smidary	672	77	94	63	11,46	13,99	9,38
SMIŘICE	1 609	127	112	84	7,89	6,96	5,22
Smržov	190	16	10	7	8,42	5,26	3,68
Sněžné	72	4	2	2	5,56	2,78	2,78
Sobčice	130	16	9	14	12,31	6,92	10,77
Soběraz	35	4	2	-	11,43	5,71	-
SOBOTKA	1 159	75	72	56	6,47	6,21	4,83
SOLNICE	1 039	34	28	17	3,27	2,69	1,64
Sověstice	85	8	6	8	9,41	7,06	9,41
Stanovice	44	6	5	9	13,64	11,36	20,45
Stará Paka	1 005	107	92	70	10,65	9,15	6,97
Stará Voda	58	5	3	4	8,62	5,17	6,90
Staré Buky	192	18	27	18	9,38	14,06	9,38
Staré Hrady	80	5	3	5	6,25	3,75	6,25
Staré Místo	179	14	16	6	7,82	8,94	3,35
Staré Smrkovice	99	13	18	10	13,13	18,18	10,10
STÁRKOV	334	14	14	7	4,19	4,19	2,10

1-6. Nezaměstnanost

1-6. Unemployment

Název obce <i>Municipality</i>	Ekonomicky aktivní ¹⁾ <i>Economically active¹⁾</i>	Uchazeči o zaměstnání <i>Registered job applicants</i>			Míra nezaměstnanosti (%) ²⁾ <i>Unemployment rate (%)²⁾</i>		
		2005	2006	2007	2005	2006	2007
		Starý Bydžov	193	28	24	17	14,51
Stěžery	883	52	44	31	5,89	4,98	3,51
Stračov	141	14	10	5	9,93	7,09	3,55
Strážné	90	9	7	10	10,00	7,78	11,11
Střevač	119	16	11	13	13,45	9,24	10,92
Střezetice	140	13	7	6	9,29	5,00	4,29
Studnice	493	31	24	13	6,29	4,87	2,64
Suchovršíce	175	11	12	11	6,29	6,86	6,29
Suchý Důl	206	8	9	2	3,88	4,37	0,97
Sukorady	99	6	7	4	6,06	7,07	4,04
Svatojanský Újezd	39	5	1	4	12,82	2,56	10,26
Světlí	133	8	5	11	6,02	3,76	8,27
Svídnice	76	11	7	5	14,47	9,21	6,58
SVOBODA NAD ÚPOU	1 218	99	112	85	8,13	9,20	6,98
Synkov-Slemeno	195	15	4	3	7,69	2,05	1,54
Syrovátka	176	18	19	12	10,23	10,80	6,82
Šaplava	51	8	7	4	15,69	13,73	7,84
Šárovcova Lhota	93	7	8	5	7,53	8,60	5,38
Šestajovice	79	7	5	11	8,86	6,33	13,92
Šonov	150	16	12	13	10,67	8,00	8,67
ŠPINDLERUV MLÝN	673	30	25	20	4,46	3,71	2,97
Těchlovice	149	14	11	10	9,40	7,38	6,71
TEPLICE NAD METUJÍ	884	99	87	52	11,20	9,84	5,88
Tetín	50	5	6	5	10,00	12,00	10,00
Trnov	302	10	9	8	3,31	2,98	2,65
Trotina	27	5	5	4	18,52	18,52	14,81
TRUTNOV	16 705	1 564	1 614	1 224	9,36	9,66	7,33
TŘEBECHOVICE P. O.	2 715	245	180	136	9,02	6,63	5,01
Třebešov	122	3	3	-	2,46	2,46	-
Třebihošť	183	14	16	6	7,65	8,74	3,28
Třebnouševs	137	14	9	8	10,22	6,57	5,84
Třesovice	120	9	7	8	7,50	5,83	6,67
Třtěnice	167	13	16	14	7,78	9,58	8,38
Tuř	49	5	1	4	10,20	2,04	8,16
Tutleky	152	6	10	3	3,95	6,58	1,97
TÝNIŠTĚ NAD ORLICÍ	3 191	165	137	83	5,17	4,29	2,60
Úbislavice	153	9	11	6	5,88	7,19	3,92
Údrnice	136	22	19	17	16,18	13,97	12,50
Úhlejev	45	10	10	9	22,22	22,22	20,00
Újezd pod Troskami	127	14	13	9	11,02	10,24	7,09
Úlibice	105	9	8	9	8,57	7,62	8,57
ÚPICE	2 916	265	263	216	9,09	9,02	7,41
Urbanice	165	13	11	6	7,88	6,67	3,64
Val	129	7	1	4	5,43	0,78	3,10
Valdice	876	48	41	40	5,48	4,68	4,57
VAMBERK	2 393	208	136	96	8,69	5,68	4,01
Velichovky	382	22	16	17	5,76	4,19	4,45
Veliš	60	4	5	1	6,67	8,33	1,67
Velká Jesenice	331	29	18	13	8,76	5,44	3,93
Velké Petrovice	177	8	4	5	4,52	2,26	2,82

1-6. Nezaměstnanost
1-6. Unemployment

Název obce <i>Municipality</i>	Ekonomicky aktivní ¹⁾ <i>Economically active¹⁾</i>	Uchazeči o zaměstnání <i>Registered job applicants</i>			Míra nezaměstnanosti (%) ²⁾ <i>Unemployment rate (%)²⁾</i>		
		2005	2006	2007	2005	2006	2007
		Velké Poříčí	1 207	74	49	47	6,13
Velké Svatoňovice	510	38	45	32	7,45	8,82	6,27
Velký Třebešov	179	23	9	6	12,85	5,03	3,35
Velký Vřešťov	93	16	17	9	17,20	18,28	9,68
Vernéřovice	167	25	15	10	14,97	8,98	5,99
Vestec	45	5	3	2	11,11	6,67	4,44
Vídochov	152	16	11	22	10,53	7,24	14,47
Vílantice	84	9	4	5	10,71	4,76	5,95
Vínary	207	25	26	17	12,08	12,56	8,21
Vítězná	604	99	91	69	16,39	15,07	11,42
Vitíněves	169	12	11	10	7,10	6,51	5,92
Vlčice	216	20	18	22	9,26	8,33	10,19
Vlčkovice v Podkrkonoší	189	21	18	11	11,11	9,52	5,82
Vlkov	152	11	7	7	7,24	4,61	4,61
Voděřady	301	21	14	7	6,98	4,65	2,33
Volanice	130	10	14	10	7,69	10,77	7,69
Vrbice (Jičín)	49	5	3	4	10,20	6,12	8,16
Vrbice (Rychnov n. K.)	60	5	2	1	8,33	3,33	1,67
VRCHLABÍ	6 873	485	415	262	7,06	6,04	3,81
Vrchovnice	26	1	-	2	3,85	-	7,69
Vršce	114	15	16	6	13,16	14,04	5,26
Vršovka	56	1	3	2	1,79	5,36	3,57
Vřesník	47	7	8	2	14,89	17,02	4,26
Všestary	788	36	33	37	4,57	4,19	4,70
Výrava	113	6	6	8	5,31	5,31	7,08
Vysoká nad Labem	326	31	17	24	9,51	5,21	7,36
Vysoká Srbská	123	11	5	10	8,94	4,07	8,13
VYSOKÉ VESELÍ	448	62	63	50	13,84	14,06	11,16
Vysokov	204	10	6	11	4,90	2,94	5,39
Vysoký Újezd	31	-	-	1	-	-	3,23
Zábrodí	202	11	13	3	5,45	6,44	1,49
Zábřezí-Řečice	69	6	4	3	8,70	5,80	4,35
Zachraštany	88	13	9	7	14,77	10,23	7,95
Zaloňov	208	13	15	8	6,25	7,21	3,85
Záměl	304	34	24	9	11,18	7,89	2,96
Zámostí-Blata	41	1	1	2	2,44	2,44	4,88
Zdechovice	66	4	4	3	6,06	6,06	4,55
Zdelov	90	10	6	2	11,11	6,67	2,22
Zdobín	46	7	4	5	15,22	8,70	10,87
Zdobnice	84	10	14	8	11,90	16,67	9,52
Zelenecká Lhota	83	9	8	6	10,84	9,64	7,23
Zlatá Olešnice	86	10	12	9	11,63	13,95	10,47
ŽACLÉŘ	1 683	236	249	178	14,02	14,80	10,58
Žďár nad Metují	264	16	11	8	6,06	4,17	3,03
Žďár nad Orlicí	193	10	13	5	5,18	6,74	2,59
Žďárky	264	9	18	10	3,41	6,82	3,79
ŽELEZNICE	577	42	37	30	7,28	6,41	5,20
Žeretice	137	10	8	11	7,30	5,84	8,03
Žernov	103	9	8	4	8,74	7,77	3,88
Židovice	57	10	5	3	17,54	8,77	5,26
Žlunice	145	10	10	10	6,90	6,90	6,90

¹⁾ SLDB k 1. 3. 2001

²⁾ míra nezaměstnanosti je počítána na počet ekonomicky aktivních podle SLDB k 1. 3. 2001

¹⁾ Population and Housing Census, 1 March 2001

²⁾ Unemployment rate related to the economically active as per Population and Housing Census, 1 March 2001

1-7. Ekonomické subjekty se sídlem na území obcí k 31. 12. 2007

1-7. *Businesses with head offices in municipalities: 31 December 2007*

Název obce <i>Municipality</i>	Celkem <i>Total</i>	v tom velikostní kategorie podle počtu zaměstnanců <i>Size category by number of employees</i>				
		neuvedeno a bez zaměstnanců <i>Not indicated and not employees</i>	1 - 5	6 - 19	20 - 99	100 a více <i>100 and more</i>
Královéhradecký kraj/Region	127 573	113 187	9 665	2 956	1 455	310
v tom obce/municipalities:						
Adršpach	100	93	4	3	-	-
Albrechtice nad Orlicí	202	181	17	2	2	-
Babice	38	37	1	-	-	-
Bačalky	29	26	3	-	-	-
Bačetín	103	93	8	-	2	-
Barchov	41	37	3	1	-	-
Barošovice v Orł. h.	55	50	3	1	1	-
Bašnice	52	46	5	-	1	-
Batňovice	167	145	15	7	-	-
Běchary	45	42	1	1	1	-
Běleč nad Orlicí	57	53	3	1	-	-
Benátky	28	24	3	-	1	-
Bernartice	183	170	9	3	1	-
Bezděkov nad Metují	115	109	4	1	1	-
Bílá Třemešná	264	227	27	4	6	-
Bílé Poličany	38	35	2	1	-	-
Bílsko u Hořic	33	27	5	1	-	-
Bílý Újezd	129	122	5	2	-	-
Blešno	92	81	6	4	1	-
Boháňka	65	53	11	1	-	-
Boharyně	101	93	6	2	-	-
Bohdašín	35	31	4	-	-	-
Bohuslavice	211	188	15	5	2	1
Bolehošť	96	89	3	3	1	-
Borek	23	21	2	-	-	-
BOROHRÁDEK	430	390	27	6	4	3
Borová	52	47	4	1	-	-
Borovnice (Rychnov n. K.)	107	102	4	-	-	1
Borovnice (Trutnov)	93	84	6	2	-	1
Borovnička	33	28	2	1	2	-
Božanov	65	58	7	-	-	-
Brada-Rybníček	39	31	6	2	-	-
BROUMOV	1 558	1 392	114	24	25	3
Brzice	45	42	2	1	-	-
Březina	18	17	1	-	-	-
Bříšťany	49	46	3	-	-	-
Budčeves	25	22	2	-	1	-
Bukovice	91	79	8	4	-	-
Bukvice	26	22	3	1	-	-
Butoves	46	45	1	-	-	-
Bystré	60	55	4	-	1	-
Bystřice	59	56	1	1	-	1
Byzhradec	51	49	1	1	-	-
Cerekvice nad Bystřicí	142	132	6	2	2	-
Častolovice	365	334	22	3	4	2
Čermná	66	54	10	2	-	-
Čermná nad Orlicí	205	188	11	5	1	-

1-7. Ekonomické subjekty se sídlem na území obcí k 31. 12. 2007

1-7. Businesses with head offices in municipalities: 31 December 2007

Název obce <i>Municipality</i>	Celkem <i>Total</i>	v tom velikostní kategorie podle počtu zaměstnanců <i>Size category by number of employees</i>				
		neuvedeno a bez zaměstnanců <i>Not indicated and not employees</i>	1 - 5	6 - 19	20 - 99	100 a více <i>100 and more</i>
Černčice	73	69	1	3	-	-
Černikovice	177	161	11	3	2	-
Černilov	562	509	42	8	3	-
Černožice	230	210	12	5	2	1
Černý Důl	276	257	17	2	-	-
Červená Hora	34	32	2	-	-	-
Červená Třemešná	35	33	2	-	-	-
ČERVENÝ KOSTELEČ	1 708	1 487	140	48	27	6
Česká Čermná	91	86	2	3	-	-
Česká Metuje	54	52	2	-	-	-
ČESKÁ SKALICE	1 268	1 111	106	33	13	5
České Meziříčí	333	301	20	8	3	1
Čestice	96	89	4	3	-	-
Češov	47	46	1	-	-	-
Čistěves	33	31	2	-	-	-
Deštné v Orl. horách	252	228	14	9	1	-
Dětenice	112	104	4	3	1	-
Dílce	8	8	-	-	-	-
Divec	37	31	4	1	-	1
Dobrá Voda u Hořic	118	111	2	4	-	1
Dobré	177	161	11	4	1	-
DOBRUŠKA	1 425	1 249	107	45	20	4
Dobřany	32	30	2	-	-	-
Dobřenice	135	120	10	5	-	-
Dohalice	91	86	4	1	-	-
Dolany	133	118	11	3	-	1
Dolní Branná	223	198	15	7	3	-
Dolní Brusnice	83	63	11	6	2	1
Dolní Dvůr	91	83	7	1	-	-
Dolní Kalná	137	120	10	4	2	1
Dolní Lánov	150	134	13	1	2	-
Dolní Lochov	13	12	1	-	-	-
Dolní Olešnice	71	68	3	-	-	-
Dolní Přím	127	112	9	3	3	-
Dolní Radechová	178	153	17	8	-	-
Doubravice	77	69	6	2	-	-
Doudleby nad Orlicí	383	354	18	5	4	2
Dřevěnice	46	39	3	3	-	1
Dubeneč	152	137	11	1	2	1
DVŮR KRÁLOVÉ N. L.	3 721	3 307	262	91	48	13
Habřina	57	53	4	-	-	-
Hajnice	142	127	9	3	2	1
Havlovice	155	140	12	1	2	-
Hejtmánkovice	132	119	8	3	2	-
Heřmanice	92	85	1	5	-	1
Heřmánkovice	104	96	7	-	1	-
Hlušice	160	150	5	2	2	1
Hněvčeves	39	35	1	3	-	-
Holín	162	139	18	4	1	-
Holohlavy	127	114	8	4	1	-

1-7. Ekonomické subjekty se sídlem na území obcí k 31. 12. 2007

1-7. Businesses with head offices in municipalities: 31 December 2007

Název obce <i>Municipality</i>	Celkem <i>Total</i>	v tom velikostní kategorie podle počtu zaměstnanců <i>Size category by number of employees</i>				
		neuvedeno a bez zaměstnanců <i>Not indicated and not employees</i>	1 - 5	6 - 19	20 - 99	100 a více <i>100 and more</i>
Holovousy	126	113	9	3	1	-
Horní Brusnice	110	105	3	1	1	-
Horní Kalná	53	46	4	3	-	-
Horní Maršov	304	266	26	6	5	1
Horní Olešnice	55	51	3	-	1	-
Horní Radechová	101	89	7	4	1	-
Hořenice	42	38	4	-	-	-
HOŘICE	2 308	2 061	169	40	32	6
Hoříčky	115	103	11	-	1	-
Hoříněves	131	120	7	3	1	-
HOSTINNÉ	888	786	72	14	14	2
HRADEC KRÁLOVÉ	25 758	22 337	2 288	721	334	78
Hrádek	41	36	5	-	-	-
HRONOV	1 405	1 228	118	42	16	1
Hřibiny-Ledská	79	75	4	-	-	-
Hřibojedy	38	37	1	-	-	-
Humburky	58	51	5	-	1	1
Hvozdnice	43	38	5	-	-	-
Hynčice	40	37	1	-	1	1
Chleny	50	47	2	1	-	-
Chlístov	16	15	1	-	-	-
CHLUMEC N. CID.	1 015	885	79	29	19	3
Cholenice	43	40	2	-	1	-
Chomutice	124	115	4	2	2	1
Choteč	37	33	2	2	-	-
Chotěvice	202	191	8	2	1	-
Choustníkovo Hradiště	132	118	8	2	4	-
Chudeřice	34	32	2	-	-	-
Chvaleč	128	116	8	3	1	-
Chvalkovice	158	146	7	4	1	-
Chyjice	24	20	3	1	-	-
Jahodov	20	17	3	-	-	-
Janov	17	15	2	-	-	-
JANSKÉ LÁZNĚ	331	281	37	8	4	1
JAROMĚŘ	2 663	2 346	209	73	29	6
Jasenná	151	138	7	5	1	-
Javornice	172	160	9	1	1	1
Jeníkovice	80	73	6	1	-	-
Jeřice	92	85	4	3	-	-
Jestřebí	37	36	-	1	-	-
Jetřichov	76	66	8	2	-	-
JÍČÍN	4 283	3 747	356	117	46	17
Jičíněves	119	109	9	1	-	-
Jílovice	43	41	2	-	-	-
Jinolice	31	24	7	-	-	-
Jívka	108	99	5	2	1	1
Kacákova Lhota	18	16	2	-	-	-
Káranice	36	34	1	-	-	1
Kbelnice	45	39	3	2	1	-
Klamoš	88	81	6	1	-	-

1-7. Ekonomické subjekty se sídlem na území obcí k 31. 12. 2007

1-7. *Businesses with head offices in municipalities: 31 December 2007*

Název obce <i>Municipality</i>	Celkem <i>Total</i>	v tom velikostní kategorie podle počtu zaměstnanců <i>Size category by number of employees</i>				
		neuvedeno a bez zaměstnanců <i>Not indicated and not employees</i>	1 - 5	6 - 19	20 - 99	100 a více <i>100 and more</i>
Klásterská Lhota	29	28	1	-	-	-
Kněžnice	73	66	4	2	1	-
Kobylice	40	39	-	1	-	-
Kocbeře	97	84	9	3	-	1
Kohoutov	54	46	5	3	-	-
Konecchlumí	81	73	7	1	-	-
KOPIDLNO	452	421	23	4	4	-
Kosice	70	60	7	1	1	1
Kosičky	87	79	5	2	1	-
Kostelec	10	10	-	-	-	-
KOSTELEČ N. ORLICÍ	1 453	1 275	113	45	17	3
Kostelecké Horky	23	20	2	-	1	-
Kounov	55	54	1	-	-	-
Kovač	24	20	4	-	-	-
Kozojedy	40	36	4	-	-	-
Králíky	84	82	1	-	-	1
Králova Lhota	40	38	2	-	-	-
Královec	56	54	2	-	-	-
Kramolna	239	219	14	6	-	-
Kratonohy	140	122	9	8	1	-
Krchleby	21	21	-	-	-	-
Křínice	95	89	6	-	-	-
Kuks	74	65	5	3	1	-
Kunčice	60	57	3	-	-	-
Kunčice nad Labem	119	106	8	3	1	1
Kvasiny	202	183	12	5	2	-
Kyje	11	10	1	-	-	-
Lampertice	73	64	7	1	1	-
Lánov	442	391	39	9	3	-
Lanžov	42	39	2	1	-	-
LÁZNĚ BĚLOHRAD	834	757	49	11	10	7
Ledce	64	60	3	1	-	-
Lejšovka	33	29	4	-	-	-
Lhota pod Hoříčkami	61	56	5	-	-	-
Lhota pod Libčany	194	179	8	6	-	1
Lhoty u Potštejna	78	75	2	1	-	-
LIBÁŇ	348	317	25	5	1	-
Libčany	202	179	16	4	1	2
Libel	23	21	2	-	-	-
Liberk	143	136	5	1	1	-
Libchyně	23	20	2	1	-	-
Libňatov	69	61	6	1	1	-
Libníkovice	32	29	3	-	-	-
Libošovice	87	79	7	1	-	-
Libotov	33	31	2	-	-	-
Librantice	110	101	6	3	-	-
Libřice	79	67	8	-	4	-
Libuň	203	184	11	5	2	1
Lično	126	110	9	5	2	-
Lípa nad Orlicí	108	93	12	3	-	-

1-7. Ekonomické subjekty se sídlem na území obcí k 31. 12. 2007

1-7. Businesses with head offices in municipalities: 31 December 2007

Název obce <i>Municipality</i>	Celkem <i>Total</i>	v tom velikostní kategorie podle počtu zaměstnanců <i>Size category by number of employees</i>				
		neuvedeno a bez zaměstnanců <i>Not indicated and not employees</i>	1 - 5	6 - 19	20 - 99	100 a více <i>100 and more</i>
Lískovice	27	26	1	-	-	-
Lišice	24	22	2	-	-	-
Litíč	23	21	2	-	-	-
Litoboř	19	18	1	-	-	-
Lodín	68	63	5	-	-	-
Lochenice	106	99	7	-	-	-
Lovčice	106	91	7	5	3	-
Lukavec u Hořic	86	80	3	3	-	-
Lukavice	124	115	4	4	1	-
Lupenice	52	47	3	1	-	1
Lužany (Hradec Králové)	19	19	-	-	-	-
Lužany (Jičín)	128	116	7	4	-	1
Lužec nad Cidlinou	101	95	5	1	-	-
Machov	257	236	14	6	1	-
Malá Úpa	81	66	12	3	-	-
Malé Svatoňovice	288	254	21	7	6	-
Markvartice	96	88	4	2	2	-
Maršov u Úpice	35	35	-	-	-	-
Martínkovice	98	86	6	2	4	-
Máslojedy	41	39	2	-	-	-
Měnik	132	121	5	2	4	-
Mezilečí	24	20	4	-	-	-
Mezilesí	68	64	3	1	-	-
MEZIMĚSTÍ	492	458	24	3	6	1
MILETÍN	193	175	8	5	4	1
Milovice u Hořic	61	55	4	2	-	-
Mladé Buky	488	433	32	17	6	-
Mladějov	111	104	7	-	-	-
Mlázovice	105	96	6	1	2	-
Mlékosrby	45	40	5	-	-	-
Mokré	75	73	2	-	-	-
Mokrovousy	52	46	6	-	-	-
Mostek	234	216	13	3	2	-
Myštěves	39	35	3	1	-	-
Mžany	91	79	7	2	2	1
Nahořany	123	110	9	3	1	-
NÁCHOD	5 313	4 657	463	115	62	16
Neděliště	69	63	5	1	-	-
NECHANICE	479	429	32	12	6	-
Nemojov	109	103	1	5	-	-
Nemyčeves	45	42	2	1	-	-
Nepolisy	185	168	10	6	1	-
Nevratice	23	22	1	-	-	-
NOVÁ PAKA	2 128	1 861	188	48	25	6
Nová Ves	36	33	3	-	-	-
Nové Město	93	79	11	1	2	-
NOVÉ MĚSTO N. MET.	2 350	2 081	163	60	35	11
NOVÝ BYDŽOV	1 510	1 312	123	49	23	3
Nový Hrádek	136	115	11	5	4	1
Nový Ples	45	41	2	2	-	-

1-7. Ekonomické subjekty se sídlem na území obcí k 31. 12. 2007

1-7. Businesses with head offices in municipalities: 31 December 2007

Název obce <i>Municipality</i>	Celkem <i>Total</i>	v tom velikostní kategorie podle počtu zaměstnanců <i>Size category by number of employees</i>				
		neuvedeno a bez zaměstnanců <i>Not indicated and not employees</i>	1 - 5	6 - 19	20 - 99	100 a více <i>100 and more</i>
Obědovice	44	42	2	-	-	-
Očelice	49	48	1	-	-	-
Ohařice	14	11	3	-	-	-
Ohaveč	17	15	2	-	-	-
Ohnišov	89	86	1	1	1	-
Ohnišťany	68	63	5	-	-	-
Olešnice (Hradec Králové)	52	46	5	1	-	-
Olešnice (Rychnov n. K.)	74	66	8	-	-	-
Olešnice v Orł. horách	124	115	6	1	2	-
OPOČNO	617	532	57	16	9	3
Orlické Záhoří	109	101	6	2	-	-
Osečnice	70	66	2	1	1	-
Osek	26	25	1	-	-	-
Osice	88	82	5	-	1	-
Osičky	23	20	2	1	-	-
Ostroměř	285	258	16	8	3	-
Ostružno	16	12	3	1	-	-
Otovice	70	66	3	1	-	-
PEC POD SNĚŽKOU	388	326	50	10	2	-
Pecka	366	341	12	9	3	1
Pěčín	109	102	5	2	-	-
Petrovice	49	46	2	1	-	-
Petrovičky	9	7	2	-	-	-
PILNÍKOV	246	220	13	9	4	-
Písek	36	33	2	-	1	-
Podbřezí	104	94	6	3	1	-
Podhorní Újezd a Vojice	160	150	8	1	-	1
Podhradí	93	82	6	4	1	-
Podúlší	66	60	4	2	-	-
Pohoří	138	127	9	2	-	-
POLICE NAD METUJÍ	906	809	65	17	13	2
Polom	28	26	2	-	-	-
Potštejn	203	185	7	7	4	-
Prasek	130	116	10	3	1	-
Praskačka	220	202	6	9	3	-
Proruby	13	12	1	-	-	-
Prosečné	123	112	11	-	-	-
Provodov-Šonov	265	243	17	4	1	-
Předměřice n. Labem	400	340	42	10	8	-
Přepychy	125	111	10	3	1	-
Převýšov	59	56	2	1	-	-
Přibyslav	69	63	5	1	-	-
Pšánky	12	12	-	-	-	-
Puchlovice	26	25	1	-	-	-
Račice nad Trotinou	33	31	2	-	-	-
Radíkovice	57	49	7	1	-	-
Radim	93	85	5	2	-	1
Radostov	23	19	2	1	1	-
Radvanice	147	132	8	6	1	-
Rasošky	125	110	7	5	3	-

1-7. Ekonomické subjekty se sídlem na území obcí k 31. 12. 2007

1-7. Businesses with head offices in municipalities: 31 December 2007

Název obce <i>Municipality</i>	Celkem <i>Total</i>	v tom velikostní kategorie podle počtu zaměstnanců <i>Size category by number of employees</i>				
		neuvedeno a bez zaměstnanců <i>Not indicated and not employees</i>	1 - 5	6 - 19	20 - 99	100 a více <i>100 and more</i>
Rašín	18	18	-	-	-	-
Rohenice	43	37	5	1	-	-
Rohoznice	65	56	7	1	1	-
Rokytnany	12	12	-	-	-	-
ROKYTNICE V ORL. H.	506	471	22	8	5	-
Roudnice	160	144	12	3	1	-
Rožnov	71	64	5	1	1	-
RTYNĚ V PODKRKONOŠ	497	445	36	8	8	-
Rudník	413	382	20	6	4	1
Rybná nad Zdobnicí	86	80	2	4	-	-
RYCHNOV N. KNĚŽNOU	2 728	2 340	256	76	51	5
Rychnovek	103	89	11	2	1	-
Říčky v Orlických horách	45	40	4	1	-	-
Říkov	36	29	3	1	2	1
Sadová	60	51	6	3	-	-
Samšina	52	47	4	1	-	-
Sběř	42	40	2	-	-	-
Sedliště	18	16	1	1	-	-
Sedloňov	67	61	3	1	2	-
Sekeřice	21	20	1	-	-	-
Semechnice	72	63	5	3	-	1
Sendraž	17	17	-	-	-	-
Sendražice	65	56	8	1	-	-
Skalice	139	130	7	2	-	-
Skřivany	190	174	5	7	3	1
Skuhrov nad Bělou	236	221	9	3	3	-
Slatina nad Úpou	47	44	3	-	-	-
Slatina nad Zdobnicí	193	175	12	4	1	1
Slatiny	85	75	5	3	1	1
Slavětín nad Metují	56	51	4	1	-	-
Slavhostice	38	37	1	-	-	-
Slavoňov	68	64	2	2	-	-
Sloupno	96	86	5	4	1	-
Smidary	295	276	11	5	3	-
SMIŘICE	618	561	35	10	9	3
Smržov	95	85	6	-	4	-
Sněžné	38	37	1	-	-	-
Sobčice	65	57	5	3	-	-
Soběraz	26	22	2	-	2	-
SOBOTKA	443	380	42	14	6	1
SOLNICE	429	376	32	12	7	2
Sověstice	38	32	4	2	-	-
Stanovice	24	21	2	1	-	-
Stará Paka	429	392	19	11	7	-
Stará Voda	31	29	2	-	-	-
Staré Buky	101	95	3	2	1	-
Staré Hradý	40	33	5	2	-	-
Staré Místo	88	75	9	4	-	-
Staré Smrkovice	53	52	1	-	-	-
STÁRKOV	136	122	10	2	2	-

1-7. Ekonomické subjekty se sídlem na území obcí k 31. 12. 2007

1-7. *Businesses with head offices in municipalities: 31 December 2007*

Název obce <i>Municipality</i>	Celkem <i>Total</i>	v tom velikostní kategorie podle počtu zaměstnanců <i>Size category by number of employees</i>				
		neuvedeno a bez zaměstnanců <i>Not indicated and not employees</i>	1 - 5	6 - 19	20 - 99	100 a více <i>100 and more</i>
Starý Bydžov	65	59	6	-	-	-
Stěžery	432	402	21	7	2	-
Stračov	77	65	10	2	-	-
Strážné	126	112	12	1	1	-
Střevač	55	54	1	-	-	-
Střezetice	55	52	2	1	-	-
Studnice	248	223	20	5	-	-
Suchovršice	64	56	4	3	-	1
Suchý Důl	90	85	4	1	-	-
Sukorady	39	36	3	-	-	-
Svatojanský Újezd	16	13	3	-	-	-
Světlí	43	40	2	1	-	-
Svídnice	26	24	2	-	-	-
SVOBODA NAD ÚPOU	615	559	43	8	4	1
Synkov-Slemeno	76	69	4	2	1	-
Syrovátka	97	87	6	2	2	-
Šaplava	27	26	1	-	-	-
Šárovcova Lhota	39	39	-	-	-	-
Šestajovice	45	39	5	1	-	-
Šonov	56	49	6	-	1	-
ŠPINDLERŮV MLÝN	628	538	59	18	12	1
Těchlovice	80	76	3	1	-	-
TEPLICE NAD METUJÍ	385	350	21	8	5	1
Tetín	36	33	3	-	-	-
Trnov	119	109	8	-	1	1
Trotina	11	10	1	-	-	-
TRUTNOV	7 301	6 449	598	148	89	17
TŘEBECHOVICE P. O.	1 264	1 118	108	23	12	3
Třebešov	66	56	6	3	-	1
Třebihošť	98	85	10	1	2	-
Třebnouševy	80	75	3	2	-	-
Třesovice	57	51	5	1	-	-
Třtěnice	66	62	2	2	-	-
Tuř	25	25	-	-	-	-
Tutleky	66	61	4	-	1	-
TÝNIŠTĚ NAD ORLICÍ	1 275	1 140	96	22	16	1
Úbislavice	79	75	4	-	-	-
Údrnice	60	57	3	-	-	-
Úhlejev	33	27	5	1	-	-
Újezd pod Troskami	69	66	1	-	1	1
Úlibice	51	47	4	-	-	-
ÚPICE	1 086	968	72	26	19	1
Urbanice	70	64	4	1	1	-
Val	65	60	4	1	-	-
Valdice	245	230	9	4	1	1
VAMBERK	998	892	71	19	11	5
Velichovky	197	172	14	9	1	1
Veliš	34	29	2	3	-	-
Velká Jesenice	143	129	7	6	1	-
Velké Petrovice	79	75	3	1	-	-

1-7. Ekonomické subjekty se sídlem na území obcí k 31. 12. 2007

1-7. Businesses with head offices in municipalities: 31 December 2007

Název obce <i>Municipality</i>	Celkem <i>Total</i>	v tom velikostní kategorie podle počtu zaměstnanců <i>Size category by number of employees</i>				
		neuvedeno a bez zaměstnanců <i>Not indicated and not employees</i>	1 - 5	6 - 19	20 - 99	100 a více <i>100 and more</i>
Velké Poříčí	513	459	33	11	8	2
Velké Svatoňovice	219	199	13	4	3	-
Velký Třebešov	72	60	7	3	2	-
Velký Vřešťov	48	47	1	-	-	-
Vernéřovice	63	59	3	1	-	-
Vestec	29	27	2	-	-	-
Vidochov	110	103	5	2	-	-
Vilantice	40	37	2	1	-	-
Vinary	92	87	4	-	1	-
Vítězná	261	239	12	9	1	-
Vitiněves	75	70	3	-	2	-
Vlčice	86	75	7	4	-	-
Vlčkovice v Podkrkonoší	76	70	4	2	-	-
Vlkov	61	58	3	-	-	-
Voděřady	158	148	7	2	1	-
Volanice	67	62	3	1	1	-
Vrbice (Jičín)	12	11	1	-	-	-
Vrbice (Rychnov n. K.)	22	19	3	-	-	-
VRCHLABÍ	3 306	2 919	252	83	45	7
Vrchovnice	13	12	1	-	-	-
Vršce	37	35	2	-	-	-
Vršovka	21	21	-	-	-	-
Vřesník	28	27	1	-	-	-
Všestary	350	315	27	5	3	-
Výrava	67	59	6	1	1	-
Vysoká nad Labem	205	185	15	3	2	-
Vysoká Srbská	59	56	2	1	-	-
VYSOKÉ VESELÍ	195	181	9	2	3	-
Vysokov	119	108	6	3	1	1
Vysoký Újezd	18	14	3	1	-	-
Zábrodí	120	105	8	5	1	1
Zábřezí-Řečice	36	33	3	-	-	-
Zachrašťany	51	43	5	2	1	-
Zaloňov	133	129	3	-	1	-
Záměl	137	118	10	7	2	-
Zámostí-Blata	23	20	3	-	-	-
Zdechovice	35	32	3	-	-	-
Zdelov	51	49	2	-	-	-
Zdobín	20	18	2	-	-	-
Zdobnice	61	57	4	-	-	-
Zelenecká Lhota	41	38	2	1	-	-
Zlatá Olešnice	46	40	5	1	-	-
ŽACLÉR	630	572	38	14	5	1
Žďár nad Metují	115	104	7	2	2	-
Žďár nad Orlicí	89	79	6	3	1	-
Žďárky	150	138	8	4	-	-
ŽELEZNICE	286	257	23	3	2	1
Žeretice	41	38	3	-	-	-
Žernov	63	57	4	-	2	-
Židovice	34	32	1	1	-	-
Žlunice	59	51	5	2	-	1

1-8. Bytová výstavba

1-8. Housing construction

Název obce <i>Municipality</i>	Dokončené byty <i>Dwellings completed</i>				Zrušené byty <i>Dwellings taken out of use</i>			
	2005	2006	2007	2005-2007	2005	2006	2007	2005-2007
	Královéhradecký kraj/Region	1 423	1 218	1 796	4 437	133	77	104
v tom obce/ <i>municipalities</i> :								
Adršpach	1	1	-	2	-	-	3	3
Albrechtice nad Orlicí	1	-	1	2	-	1	-	1
Babice	-	-	-	-	-	-	-	-
Bačalky	-	-	-	-	-	1	1	2
Bačetín	3	2	-	5	-	-	-	-
Barchov	1	-	-	1	-	-	-	-
Bartošovice v Orli. h.	-	1	-	1	-	-	-	-
Bašnice	-	-	-	-	-	-	-	-
Batňovice	1	5	2	8	1	-	-	1
Běchary	-	-	-	-	-	1	-	1
Běléč nad Orlicí	1	4	3	8	-	-	-	-
Benátky	-	-	-	-	-	-	-	-
Bernartice	12	1	4	17	-	-	-	-
Bezděkov nad Metují	-	1	-	1	1	-	1	2
Bílá Třemešná	2	-	1	3	-	-	-	-
Bílé Poličany	1	-	-	1	-	-	-	-
Bílsko u Hořic	-	-	-	-	-	-	-	-
Bílý Újezd	-	3	-	3	-	-	-	-
Blešno	1	3	1	5	-	-	-	-
Boháňka	-	1	1	2	-	-	1	1
Boharyně	1	1	-	2	-	-	-	-
Bohdašín	-	-	1	1	-	-	-	-
Bohuslavice	-	2	2	4	-	-	1	1
Bolehošť	1	-	-	1	-	-	1	1
Borek	-	-	-	-	-	-	-	-
BOROHRÁDEK	-	2	2	4	-	1	-	1
Borová	1	-	2	3	-	-	-	-
Borovnice (Rychnov n. K.)	-	1	-	1	-	-	-	-
Borovnice (Trutnov)	-	-	-	-	-	-	-	-
Borovnička	-	1	-	1	-	-	-	-
Božanov	-	-	-	-	1	-	-	1
Brada-Rybníček	4	-	-	4	-	-	-	-
BROUMOV	7	28	3	38	-	-	-	-
Brzice	-	2	-	2	-	-	-	-
Březina	-	1	1	2	-	-	-	-
Bříšťany	-	1	1	2	-	-	-	-
Budčeves	-	-	-	-	-	-	-	-
Bukovice	-	1	-	1	-	-	-	-
Bukvice	-	1	1	2	-	-	-	-
Butoves	-	1	1	2	-	-	-	-
Bystré	-	1	-	1	-	-	1	1
Bystřice	-	-	1	1	-	-	-	-
Byzhradec	-	1	-	1	-	-	-	-
Cerekvice nad Bystřicí	1	1	-	2	-	-	-	-
Častolovice	2	1	3	6	-	-	-	-
Čermná	-	-	1	1	-	-	-	-
Čermná nad Orlicí	8	-	1	9	-	-	-	-

1-8. Bytová výstavba

1-8. Housing construction

Název obce <i>Municipality</i>	Dokončené byty <i>Dwellings completed</i>				Zrušené byty <i>Dwellings taken out of use</i>			
	2005	2006	2007	2005-2007	2005	2006	2007	2005-2007
Černčice	-	-	1	1	-	-	-	-
Černíkovice	1	-	1	2	-	-	-	-
Černilov	5	5	7	17	1	-	-	1
Černožice	1	1	2	4	-	-	1	1
Černý Důl	1	6	4	11	-	-	-	-
Červená Hora	-	-	1	1	-	-	-	-
Červená Třebešná	1	-	1	2	-	-	-	-
ČERVENÝ KOSTELEČ	12	12	11	35	3	1	2	6
Česká Čermná	-	-	1	1	-	-	-	-
Česká Metuje	-	2	-	2	-	-	-	-
ČESKÁ SKALICE	4	5	7	16	-	-	-	-
České Meziříčí	6	19	8	33	-	-	-	-
Čestice	-	5	1	6	-	1	-	1
Češov	-	-	-	-	-	-	-	-
Čistěves	1	1	1	3	-	-	-	-
Deštné v Orlických h.	50	1	3	54	-	5	-	5
Dětenice	1	2	2	5	-	-	-	-
Dílce	-	-	-	-	-	-	-	-
Divec	-	5	3	8	-	-	-	-
Dobrá Voda u Hořic	3	2	2	7	-	1	-	1
Dobré	2	1	-	3	-	1	1	2
DOBRUŠKA	40	6	13	59	2	3	1	6
Dobřany	-	1	1	2	-	-	-	-
Dobřenice	-	2	-	2	-	-	-	-
Dohalice	1	2	1	4	-	-	-	-
Dolany	-	1	2	3	-	-	-	-
Dolní Branná	3	-	5	8	-	-	-	-
Dolní Brusnice	-	1	-	1	-	-	-	-
Dolní Dvůr	4	2	-	6	1	-	-	1
Dolní Kalná	6	1	5	12	-	-	-	-
Dolní Lánov	6	8	-	14	1	1	-	2
Dolní Lochov	-	-	-	-	-	-	-	-
Dolní Olešnice	-	-	-	-	-	-	-	-
Dolní Přím	5	4	8	17	-	-	-	-
Dolní Radechová	2	2	6	10	-	-	-	-
Doubravice	-	-	-	-	-	-	-	-
Doudleby nad Orlicí	5	1	-	6	-	-	-	-
Dřevěnice	2	-	2	4	-	-	-	-
Dubenec	1	-	1	2	-	-	-	-
DVŮR KRÁLOVÉ N. L.	14	6	4	24	1	-	1	2
Habřina	3	2	2	7	-	-	-	-
Hajnice	-	1	6	7	-	-	-	-
Havlovice	2	4	1	7	-	-	-	-
Hejtmánkovice	-	-	-	-	-	-	-	-
Heřmanice	-	-	-	-	-	-	-	-
Heřmánkovice	-	-	-	-	-	-	-	-
Hlušice	1	1	1	3	-	-	-	-
Hněvčeves	-	-	-	-	-	-	-	-
Holín	7	10	3	20	-	-	-	-
Holohlavy	3	8	2	13	-	1	-	1

1-8. Bytová výstavba

1-8. Housing construction

Název obce <i>Municipality</i>	Dokončené byty <i>Dwellings completed</i>				Zrušené byty <i>Dwellings taken out of use</i>			
	2005	2006	2007	2005-2007	2005	2006	2007	2005-2007
Holovousy	-	1	2	3	-	-	-	-
Horní Brusnice	-	3	2	5	-	-	-	-
Horní Kalná	2	-	-	2	-	-	-	-
Horní Maršov	-	6	9	15	-	-	-	-
Horní Olešnice	1	-	1	2	-	-	-	-
Horní Radechová	-	2	1	3	-	-	-	-
Hořenice	-	-	-	-	-	-	-	-
HOŘICE	8	22	35	65	-	-	2	2
Hořičky	2	1	-	3	-	-	-	-
Hoříněves	1	-	-	1	1	-	1	2
HOSTINNÉ	3	3	2	8	-	-	1	1
HRADEC KRÁLOVÉ	244	223	558	1 025	14	9	9	32
Hrádek	2	-	-	2	-	-	-	-
HRONOV	17	11	25	53	1	3	3	7
Hřibiny-Ledská	3	3	1	7	-	-	-	-
Hřibojedy	-	-	-	-	-	-	-	-
Humburky	-	-	1	1	-	-	-	-
Hvozdnice	-	3	2	5	-	1	-	1
Hynčice	-	-	-	-	-	-	-	-
Chleny	-	1	-	1	-	-	-	-
Chlístov	-	-	-	-	-	-	-	-
CHLUMEC N. CID.	7	9	8	24	2	-	1	3
Cholenice	1	1	-	2	-	-	-	-
Chomutice	-	-	-	-	-	-	-	-
Choteč	-	-	-	-	-	-	-	-
Chotěvice	4	-	2	6	-	-	-	-
Choustníkovo Hradiště	-	-	-	-	-	-	-	-
Chudeřice	-	1	5	6	-	-	-	-
Chvaleč	1	7	-	8	-	-	-	-
Chvalkovice	3	4	1	8	-	-	-	-
Chyjice	-	-	1	1	-	-	1	1
Jahodov	-	-	1	1	-	-	-	-
Janov	-	-	-	-	-	-	-	-
JANSKÉ LÁZNĚ	-	-	1	1	-	-	-	-
JAROMĚŘ	10	59	13	82	2	3	-	5
Jasenná	1	1	-	2	-	-	-	-
Javornice	1	1	1	3	-	-	-	-
Jeníkovice	2	-	3	5	-	-	-	-
Jeřice	-	2	-	2	-	1	-	1
Jestřebí	-	2	1	3	-	-	-	-
Jetřichov	1	-	-	1	-	-	-	-
JIČÍN	40	14	86	140	4	-	6	10
Jičíněves	2	-	-	2	-	-	1	1
Jílovice	-	-	1	1	-	-	-	-
Jinolice	1	-	-	1	-	-	-	-
Jívka	-	2	-	2	-	-	-	-
Kacákova Lhota	-	-	-	-	1	-	-	1
Káranice	2	-	-	2	-	-	-	-
Kbelnice	2	2	2	6	-	1	-	1
Klamoš	1	-	-	1	-	-	-	-

1-8. Bytová výstavba

1-8. Housing construction

Název obce <i>Municipality</i>	Dokončené byty <i>Dwellings completed</i>				Zrušené byty <i>Dwellings taken out of use</i>			
	2005	2006	2007	2005-2007	2005	2006	2007	2005-2007
Klásterská Lhota	-	-	-	-	-	-	-	-
Kněžnice	-	1	1	2	1	-	-	1
Kobylice	-	1	-	1	-	-	-	-
Kocbeře	1	1	-	2	-	-	-	-
Kohoutov	-	2	-	2	-	-	-	-
Konecchlumí	2	-	2	4	-	-	-	-
KOPIDLNO	-	2	1	3	1	-	-	1
Kosice	3	1	3	7	-	-	-	-
Kosičky	-	1	-	1	-	-	-	-
Kostelec	-	-	-	-	1	-	-	1
KOSTELEČ N. ORLICÍ	59	18	4	81	7	-	-	7
Kostelecké Horky	2	1	-	3	-	-	-	-
Kounov	1	-	1	2	-	-	-	-
Kovač	1	-	1	2	-	-	-	-
Kozojedy	-	-	-	-	-	-	-	-
Králíky	-	-	-	-	-	-	-	-
Králova Lhota	-	-	1	1	-	-	-	-
Královec	2	1	-	3	-	-	-	-
Kramolna	3	4	3	10	-	-	-	-
Kratonohy	1	1	2	4	-	-	1	1
Krchleby	-	-	-	-	-	-	-	-
Křinice	-	-	-	-	-	-	-	-
Kuks	-	-	1	1	-	1	-	1
Kunčice	-	2	-	2	-	-	-	-
Kunčice nad Labem	-	1	-	1	-	-	-	-
Kvasiny	1	-	-	1	-	-	-	-
Kyje	-	-	1	1	-	-	-	-
Lampertice	-	-	-	-	-	-	-	-
Lánov	9	4	6	19	-	-	1	1
Lanžov	-	-	-	-	-	-	-	-
LÁZNĚ BĚLOHRAD	4	12	15	31	1	2	-	3
Ledce	-	-	-	-	-	-	-	-
Lejšovka	-	-	1	1	-	-	-	-
Lhota pod Hoříčkami	-	-	2	2	-	-	-	-
Lhota pod Libčany	6	6	6	18	-	1	-	1
Lhoty u Potštejna	4	-	-	4	-	-	-	-
LIBÁŇ	2	6	5	13	2	1	-	3
Libčany	2	9	1	12	-	-	2	2
Libel	-	1	-	1	-	-	-	-
Liberk	-	1	-	1	-	-	-	-
Libchyně	-	-	-	-	-	-	-	-
Libňatov	1	1	-	2	1	-	-	1
Libníkovice	1	4	-	5	-	-	-	-
Libošovice	2	4	1	7	-	1	1	2
Libotov	-	-	-	-	-	-	-	-
Librantice	2	2	1	5	-	-	-	-
Libřice	-	-	1	1	-	-	-	-
Libuň	-	-	1	1	-	-	1	1
Lično	-	2	-	2	-	-	-	-
Lípa nad Orlicí	2	7	3	12	-	-	1	1

1-8. Bytová výstavba

1-8. Housing construction

Název obce <i>Municipality</i>	Dokončené byty <i>Dwellings completed</i>				Zrušené byty <i>Dwellings taken out of use</i>			
	2005	2006	2007	2005-2007	2005	2006	2007	2005-2007
Lískovice	-	-	-	-	-	-	-	-
Lišice	-	-	-	-	-	-	-	-
Litič	-	1	1	2	-	-	-	-
Litoboř	-	-	-	-	-	-	-	-
Lodín	2	1	3	6	-	-	-	-
Lochenice	3	2	6	11	-	1	-	1
Lovčice	-	-	-	-	-	-	-	-
Lukavec u Hořic	-	1	-	1	-	-	-	-
Lukavice	-	2	25	27	-	-	-	-
Lupenice	3	1	1	5	-	-	1	1
Lužany (Hradec Králové)	-	-	1	1	-	-	-	-
Lužany (Jičín)	5	2	2	9	-	1	-	1
Lužec nad Cidlinou	3	-	-	3	-	-	-	-
Machov	2	1	1	4	-	-	-	-
Malá Úpa	-	-	3	3	-	-	-	-
Malé Svatoňovice	-	2	17	19	-	-	1	1
Markvartice	-	1	-	1	-	1	-	1
Maršov u Úpice	-	-	1	1	-	-	-	-
Martínkovice	-	-	-	-	-	-	-	-
Máslojedy	4	1	1	6	-	-	-	-
Měnik	5	1	2	8	2	-	-	2
Mezilečí	1	-	-	1	-	-	-	-
Mezilesí	1	2	-	3	-	-	1	1
MEZIMĚSTÍ	1	2	-	3	-	-	-	-
MILETÍN	-	2	2	4	-	-	-	-
Milovice u Hořic	1	1	-	2	-	-	-	-
Mladé Buky	2	5	9	16	-	-	-	-
Mladějov	1	-	4	5	-	1	2	3
Mlázovice	-	2	-	2	2	-	-	2
Mlékosrby	-	-	-	-	-	-	-	-
Mokré	-	-	-	-	-	-	-	-
Mokrovousy	2	2	1	5	-	-	-	-
Mostek	3	2	2	7	1	-	-	1
Myštěves	-	-	-	-	-	-	-	-
Mžany	-	-	-	-	-	1	-	1
Nahořany	-	5	-	5	-	-	-	-
NÁCHOD	27	19	24	70	1	2	-	3
Neděliště	-	-	1	1	-	-	-	-
NECHANICE	8	5	7	20	1	-	4	5
Nemojov	2	3	-	5	-	-	-	-
Nemyčeves	-	-	-	-	-	-	-	-
Nepolisy	8	3	6	17	-	-	2	2
Nevratice	-	1	-	1	-	-	1	1
NOVÁ PAKA	10	17	15	42	1	1	2	4
Nová Ves	-	1	1	2	-	-	-	-
Nové Město	-	-	2	2	-	-	-	-
NOVÉ MĚSTO N. MET.	16	15	43	74	-	1	-	1
NOVÝ BYDŽOV	50	7	8	65	8	-	-	8
Nový Hrádek	1	1	2	4	1	-	-	1
Nový Ples	2	1	-	3	-	-	-	-

1-8. Bytová výstavba

1-8. Housing construction

Název obce <i>Municipality</i>	Dokončené byty <i>Dwellings completed</i>				Zrušené byty <i>Dwellings taken out of use</i>			
	2005	2006	2007	2005-2007	2005	2006	2007	2005-2007
Obědovice	2	-	2	4	-	-	-	-
Očelice	1	-	-	1	-	-	-	-
Ohařice	-	-	-	-	-	-	-	-
Ohaveč	1	-	-	1	-	-	-	-
Ohnišov	1	2	-	3	-	-	-	-
Ohnišťany	1	-	-	1	-	-	-	-
Olešnice (Hradec Králové)	-	-	3	3	-	-	1	1
Olešnice (Rychnov n. K.)	1	1	2	4	-	-	-	-
Olešnice v Orlických h.	16	-	1	17	-	5	-	5
OPOČNO	5	3	44	52	-	-	-	-
Orlické Záhoří	-	-	-	-	-	-	-	-
Osečnice	1	-	-	1	-	-	-	-
Osek	1	1	2	4	-	-	-	-
Osice	4	-	1	5	-	1	1	2
Osičky	1	-	-	1	1	-	-	1
Ostroměř	1	2	1	4	1	-	-	1
Ostružno	-	-	-	-	-	1	-	1
Otovice	1	-	-	1	-	-	-	-
PEC POD SNĚŽKOU	-	-	-	-	-	-	-	-
Pecka	2	4	4	10	-	-	-	-
Pěčín	3	3	-	6	-	-	-	-
Petrovice	-	-	1	1	-	-	-	-
Petrovičky	-	-	-	-	-	-	-	-
PILNÍKOV	4	7	2	13	-	-	-	-
Písek	1	-	-	1	-	-	-	-
Podbřezí	-	1	1	2	-	-	-	-
Podhorní Újezd a Vojice	1	-	1	2	-	-	-	-
Podhradí	-	-	-	-	1	-	-	1
Podúlsí	-	1	1	2	-	-	1	1
Pohoří	2	-	2	4	-	-	2	2
POLICE NAD METUJÍ	5	12	13	30	2	1	1	4
Polom	1	2	-	3	-	-	-	-
Potštejn	4	1	1	6	1	-	2	3
Prasek	2	1	-	3	-	-	-	-
Praskačka	6	4	5	15	-	1	2	3
Proruby	-	-	-	-	-	-	-	-
Prosečné	-	2	2	4	-	-	-	-
Provodov-Šonov	1	6	8	15	-	-	-	-
Předměřice n. Labem	4	5	7	16	2	-	2	4
Přepychy	1	-	1	2	-	-	-	-
Převýšov	-	-	-	-	-	-	-	-
Přibyslav	2	2	-	4	-	-	-	-
Pšánky	-	-	1	1	-	-	-	-
Puchlovice	-	-	-	-	-	-	-	-
Račice nad Trotinou	-	1	-	1	1	-	-	1
Radíkovice	-	-	1	1	-	-	-	-
Radim	-	-	1	1	-	-	-	-
Radostov	1	1	2	4	-	-	-	-
Radvanice	1	1	4	6	13	-	-	13
Rasošky	3	3	4	10	-	-	1	1

1-8. Bytová výstavba

1-8. Housing construction

Název obce <i>Municipality</i>	Dokončené byty <i>Dwellings completed</i>				Zrušené byty <i>Dwellings taken out of use</i>			
	2005	2006	2007	2005-2007	2005	2006	2007	2005-2007
Rašín	-	-	-	-	-	-	-	-
Rohenice	1	4	6	11	-	-	-	-
Rohoznice	2	-	1	3	-	1	1	2
Rokytnáry	-	-	-	-	-	-	-	-
ROKYTNICE V ORL. H.	2	1	-	3	-	-	-	-
Roudnice	2	4	7	13	-	-	-	-
Rožnov	1	1	-	2	-	-	-	-
RTYNĚ V PODKRKONOŠ	4	8	5	17	-	-	2	2
Rudník	1	2	1	4	-	-	2	2
Rybná nad Zdobnicí	-	-	-	-	-	1	-	1
RYCHNOV N. KNĚŽNOU	9	13	15	37	3	1	1	5
Rychnovek	-	2	-	2	-	-	-	-
Říčky v Orlických horách	-	1	-	1	2	-	-	2
Říkov	3	-	-	3	-	-	-	-
Sadová	-	-	1	1	-	-	-	-
Samšina	1	2	1	4	-	-	-	-
Sběř	-	-	-	-	-	-	-	-
Sedliště	-	1	1	2	-	-	-	-
Sedloňov	-	-	-	-	-	-	-	-
Sekeřice	-	-	-	-	-	-	-	-
Semechnice	-	4	2	6	-	-	-	-
Sendraž	-	-	-	-	-	-	-	-
Sendražice	4	6	2	12	-	-	-	-
Skalice	4	2	2	8	-	-	-	-
Skřivany	1	-	-	1	-	-	-	-
Skuhrov nad Bělou	-	-	-	-	-	-	-	-
Slatina nad Úpou	-	-	1	1	-	-	1	1
Slatina nad Zdobnicí	-	-	-	-	-	-	-	-
Slatiny	1	-	-	1	-	-	-	-
Slavětín nad Metují	2	-	1	3	-	-	-	-
Slavhostice	1	-	1	2	-	-	-	-
Slavoňov	2	1	4	7	-	-	-	-
Sloupno	1	-	-	1	-	-	-	-
Smidary	-	-	-	-	-	-	-	-
SMIŘICE	7	1	9	17	-	-	-	-
Smržov	5	5	3	13	-	-	-	-
Sněžné	2	-	-	2	-	-	-	-
Sobčice	1	-	-	1	-	-	2	2
Soběraz	1	-	-	1	-	-	-	-
SOBOTKA	8	5	4	17	3	1	1	5
SOLNICE	4	-	2	6	-	-	-	-
Sověstice	1	-	-	1	-	-	-	-
Stanovice	-	-	-	-	-	-	-	-
Stará Paka	3	-	2	5	-	1	-	1
Stará Voda	-	-	-	-	-	-	-	-
Staré Buky	1	-	-	1	-	-	-	-
Staré Hradý	1	2	1	4	1	-	-	1
Staré Místo	-	4	1	5	-	-	-	-
Staré Smrkovice	-	-	-	-	1	-	-	1
STÁRKOV	2	1	-	3	-	-	-	-

1-8. Bytová výstavba

1-8. Housing construction

Název obce <i>Municipality</i>	Dokončené byty <i>Dwellings completed</i>				Zrušené byty <i>Dwellings taken out of use</i>			
	2005	2006	2007	2005-2007	2005	2006	2007	2005-2007
	Starý Bydžov	-	-	-	-	-	-	-
Stěžery	13	7	11	31	-	1	4	5
Stračov	-	-	-	-	-	-	-	-
Strážné	-	2	-	2	-	-	-	-
Střevač	1	-	-	1	-	-	2	2
Střezetice	1	1	-	2	-	-	-	-
Studnice	6	9	3	18	-	-	-	-
Suohovršíce	-	1	1	2	1	-	-	1
Suchý Důl	1	-	-	1	1	-	-	1
Sukorady	2	-	1	3	-	1	-	1
Svatojanský Újezd	1	-	-	1	-	-	-	-
Světi	1	-	2	3	-	-	-	-
Svidnice	-	-	-	-	-	-	-	-
SVOBODA NAD ÚPOU	4	2	-	6	-	-	-	-
Synkov-Slemeno	1	1	-	2	-	-	-	-
Syrovátka	2	-	-	2	-	-	1	1
Šaplava	-	-	-	-	-	-	-	-
Šárovцова Lhota	2	-	-	2	-	-	-	-
Šestajovice	-	-	-	-	-	-	-	-
Šonov	1	-	-	1	-	-	-	-
ŠPINDLERUV MLÝN	76	54	128	258	2	-	-	2
Těchlovice	-	-	5	5	-	-	-	-
TEPLICE NAD METUJÍ	-	3	3	6	-	-	-	-
Tetín	-	1	-	1	-	-	-	-
Trnov	2	3	3	8	-	-	-	-
Trotina	1	-	-	1	-	-	-	-
TRUTNOV	13	29	70	112	-	-	-	-
TŘEBECHOVICE P. O.	5	7	12	24	1	-	-	1
Třebešov	1	-	1	2	-	-	-	-
Třebihošť	1	-	-	1	-	-	-	-
Třebnouševy	-	-	-	-	-	-	-	-
Třesovice	1	2	-	3	-	-	-	-
Třtěnice	1	-	-	1	-	-	-	-
Tuř	1	2	2	5	-	-	1	1
Tutleky	1	2	2	5	-	1	1	2
TÝNIŠTĚ NAD ORLICÍ	19	4	18	41	-	-	1	1
Úbislavice	-	1	1	2	-	-	-	-
Údrnice	-	1	-	1	1	-	-	1
Úhlejev	-	8	2	10	1	-	-	1
Újezd pod Troskami	-	-	1	1	-	-	-	-
Úlibice	1	-	-	1	-	-	-	-
ÚPICE	91	14	6	111	14	-	1	15
Urbanice	-	-	2	2	-	-	-	-
Val	-	1	1	2	-	-	-	-
Valdice	2	1	1	4	-	-	-	-
VAMBERK	8	6	2	16	1	3	1	5
Velichovky	2	1	-	3	-	-	-	-
Veliš	-	-	1	1	-	-	-	-
Velká Jesenice	3	2	1	6	-	-	-	-
Velké Petrovice	1	-	2	3	-	-	-	-

1-8. Bytová výstavba

1-8. Housing construction

Název obce <i>Municipality</i>	Dokončené byty <i>Dwellings completed</i>				Zrušené byty <i>Dwellings taken out of use</i>			
	2005	2006	2007	2005-2007	2005	2006	2007	2005-2007
	Velké Poříčí	4	4	6	14	1	-	-
Velké Svatoňovice	3	2	2	7	1	-	3	4
Velký Třebešov	-	1	1	2	-	-	-	-
Velký Vřeštov	3	1	-	4	-	-	-	-
Vernéřovice	-	-	-	-	-	-	-	-
Vestec	-	-	-	-	-	-	-	-
Vídochov	4	4	-	8	-	-	-	-
Vilantice	-	2	-	2	-	-	-	-
Vinary	-	-	-	-	-	-	-	-
Vítězná	3	-	-	3	-	-	-	-
Vitiněves	1	-	3	4	1	-	-	1
Vlčice	2	-	1	3	-	-	-	-
Vlčkovice v Podkrkonoší	-	-	-	-	-	-	-	-
Vlkov	2	2	-	4	-	-	-	-
Voděradý	2	-	2	4	-	-	-	-
Volanice	-	-	-	-	-	-	-	-
Vrbice (Jičín)	-	-	-	-	-	1	-	1
Vrbice (Rychnov n. K.)	-	-	-	-	-	-	1	1
VRCHLABÍ	27	14	58	99	2	2	-	4
Vrchovnice	-	-	-	-	-	-	-	-
Vršce	2	-	-	2	-	-	-	-
Vršovka	-	1	1	2	-	-	-	-
Vřesník	-	-	-	-	-	-	-	-
Všestary	7	11	3	21	-	1	3	4
Výrava	-	-	2	2	-	-	-	-
Vysoká nad Labem	23	30	25	78	1	-	1	2
Vysoká Srbská	-	1	2	3	-	-	-	-
VYSOKÉ VESELÍ	-	1	-	1	-	-	-	-
Vysokov	3	4	-	7	-	-	-	-
Vysoký Újezd	-	-	-	-	-	-	-	-
Zábrodí	4	3	6	13	-	1	-	1
Zábřezí-Řečice	-	1	-	1	-	-	-	-
Zachrašťany	-	-	-	-	1	-	-	1
Zaloňov	3	3	1	7	-	-	-	-
Záměl	1	1	-	2	1	-	-	1
Zámostí-Blata	2	-	2	4	1	-	-	1
Zdechovice	-	-	-	-	-	-	-	-
Zdelov	1	3	1	5	-	-	-	-
Zdobín	-	-	-	-	-	-	-	-
Zdobnice	-	-	-	-	-	-	-	-
Zelenecká Lhota	-	1	-	1	-	-	-	-
Zlatá Olešnice	-	-	-	-	-	-	-	-
ŽACLÉŘ	7	29	5	41	-	-	-	-
Žďár nad Metují	7	-	13	20	1	-	-	1
Žďár nad Orlicí	1	3	2	6	-	1	-	1
Žďárky	2	2	4	8	-	-	-	-
ŽELEZNICE	6	2	11	19	1	-	-	1
Žeretice	-	-	-	-	-	-	-	-
Žernov	-	1	-	1	-	-	-	-
Židovice	-	-	-	-	-	-	-	-
Žlunice	-	-	-	-	-	-	-	-

1-9. Volební účast podle vybraných druhů voleb

1-9. Turnout by type of Elections

v procentech

Per cent

Název obce <i>Municipality</i>	Zastupitelstva obcí <i>Election to local councils</i>			Zastupitelstva krajů <i>Election to regional councils</i>			Poslanecká sněmovna <i>Election to the Chamber of Deputies of the Parliament of the CR</i>		
	1998	2002	2006	2000	2004	2008	1998	2002	2006
	Královéhradecký kraj/Region	52,27	50,69	50,03	34,74	32,56	41,72	77,15	60,84
<i>v tom obce/municipalities :</i>									
Adršpach	56,86	68,99	63,51	24,69	23,70	29,08	73,57	57,18	63,26
Albrechtice nad Orlicí	70,50	61,70	56,22	46,69	43,77	40,98	100,00	64,99	69,93
Babice	72,78	80,47	60,36	56,67	38,73	50,56	86,36	77,19	68,86
Bačalky	46,88	63,31	57,69	18,52	36,76	55,97	72,18	60,29	64,39
Bačetín	55,59	53,79	46,62	31,51	33,79	53,50	81,25	66,55	69,23
Barchov	66,67	70,50	60,80	41,88	37,25	39,41	79,59	76,68	72,86
Bartošovice v Orli. h.	70,93	60,00	72,78	38,01	38,55	52,60	69,89	60,99	72,49
Bašnice	75,32	73,68	71,33	16,99	29,94	49,67	86,59	66,45	64,00
Batňovice	59,89	75,00	73,52	48,11	40,67	49,57	86,31	72,32	77,14
Běchary	69,78	70,56	76,09	29,35	21,23	41,88	68,91	54,01	63,68
Běleč nad Orlicí	56,96	81,38	71,72	47,06	44,68	42,03	100,00	71,96	76,02
Benátky	76,47	66,23	55,42	28,95	37,80	36,90	67,65	53,85	60,49
Bernartice	49,72	63,16	60,58	35,29	23,64	38,31	76,90	62,05	63,22
Bezděkov nad Metují	54,35	59,50	43,86	39,63	29,25	34,96	73,82	59,95	60,75
Bílá Třemešná	65,05	63,08	57,67	37,34	31,21	39,23	77,92	62,44	65,10
Bílé Poličany	76,19	74,05	41,94	41,98	32,81	42,02	80,62	67,41	70,31
Bílsko u Hořic	77,91	82,61	81,61	23,86	30,23	60,67	80,72	80,90	69,32
Bílý Újezd	72,03	69,70	67,45	39,17	32,09	40,95	78,95	67,68	72,35
Blešno	73,53	76,49	63,93	23,08	30,77	45,08	77,65	61,11	75,20
Bohářka	76,19	80,12	73,45	42,44	45,71	48,39	84,48	70,35	70,29
Boharyně	70,02	64,99	59,41	30,73	27,87	36,04	76,56	62,23	65,04
Bohdašín	81,82	82,32	78,02	48,21	48,92	67,35	89,35	74,86	80,32
Bohuslavice	65,56	62,08	48,47	34,42	33,68	38,13	77,15	66,21	66,28
Bolehošť	65,30	63,76	66,74	41,19	33,33	39,74	81,93	65,52	65,32
Borek	53,09	57,53	72,86	29,49	40,28	54,93	88,37	67,12	65,71
BOROHRÁDEK	51,15	48,54	47,80	30,79	25,16	36,52	70,88	56,08	73,52
Borová	67,76	66,03	67,05	49,66	45,51	50,27	82,19	65,16	74,85
Borovnice (Rychnov n. K.)	64,11	47,26	71,48	27,30	23,81	41,47	80,34	62,07	63,46
Borovnice (Trutnov)	76,19	70,00	66,67	43,44	36,34	41,28	77,61	63,16	64,43
Borovnička	47,17	67,95	61,01	33,14	21,09	28,10	67,84	58,75	56,36
Božanov	71,77	82,92	65,79	30,84	36,76	37,69	78,48	61,16	61,03
Brada-Rybniček	73,33	83,64	81,94	39,13	59,02	60,98	80,00	70,91	81,16
BROUMOV	45,47	47,67	41,89	28,28	25,37	33,68	69,27	50,97	56,95
Brzice	71,78	70,83	72,57	32,54	35,06	44,57	78,18	64,94	62,13
Březina	81,08	87,27	72,73	62,22	35,19	60,94	94,29	84,31	80,77
Bříšťany	67,55	71,51	73,03	36,11	31,69	44,16	85,33	65,92	65,22
Budčeves	54,61	56,76	70,83	31,97	22,92	42,75	79,47	52,82	56,76
Bukovice	70,87	70,43	72,76	41,31	39,18	46,71	83,22	70,96	71,95
Bukvice	85,05	81,90	67,52	32,48	40,34	52,59	88,07	73,11	72,58
Butoves	80,45	77,86	44,62	41,86	41,73	52,74	81,68	71,74	79,71
Bystré	79,44	67,03	77,78	43,82	34,59	64,95	87,10	71,89	73,68
Bystřice	62,08	60,42	54,37	36,82	23,27	35,94	72,08	57,72	58,96
Byzhradec	85,21	73,89	50,59	36,72	38,07	41,52	91,81	68,13	69,82
Cerekvice nad Bystřicí	66,36	69,60	63,87	39,61	20,28	31,23	80,11	61,74	62,83
Častolovice	63,65	63,22	63,47	36,72	33,31	45,43	77,31	64,22	68,39
Čermná	56,75	65,99	68,17	33,45	26,89	33,55	74,74	58,55	94,47
Čermná nad Orlicí	61,04	59,88	53,35	32,49	30,83	37,95	78,09	61,31	64,83

1-9. Volební účast podle vybraných druhů voleb

1-9. Turnout by type of Elections

v procentech

Per cent

Název obce Municipality	Zastupitelstva obcí <i>Election to local councils</i>			Zastupitelstva krajů <i>Election to regional councils</i>			Poslanecká sněmovna <i>Election to the Chamber of Deputies of the Parliament of the CR</i>		
	1998	2002	2006	2000	2004	2008	1998	2002	2006
	Černčice	68,22	62,18	62,33	44,48	36,41	47,01	85,07	66,01
Černíkovice	61,89	62,05	60,35	33,27	29,32	43,84	81,71	65,59	70,52
Černilov	48,83	53,40	47,41	32,31	31,68	40,53	75,55	62,29	66,33
Černožice	58,11	53,96	46,20	34,53	30,37	43,68	75,16	61,97	65,73
Černý Důl	45,35	70,54	48,18	33,50	40,86	53,87	80,69	63,67	71,84
Červená Hora	87,10	83,54	77,56	40,94	42,21	46,88	93,51	80,77	83,87
Červená Třemešná	57,00	59,82	67,23	33,02	30,36	46,77	64,95	64,55	63,03
ČERVENÝ KOSTELEČ	57,40	50,76	47,70	39,71	35,07	39,41	79,91	62,20	70,88
Česká Čermná	73,56	81,10	77,07	50,30	38,24	49,74	81,93	77,31	77,07
Česká Metuje	58,66	59,54	62,11	31,15	27,17	42,19	80,00	68,68	64,26
ČESKÁ SKALICE	46,97	45,98	41,58	34,34	27,59	34,24	76,18	54,99	62,78
České Meziříčí	64,48	57,13	56,34	37,13	29,91	36,27	73,96	59,09	62,04
Čestice	81,08	82,86	72,15	39,47	31,59	43,23	80,60	64,75	67,56
Češov	61,85	59,51	54,78	35,50	26,28	33,76	77,91	55,90	57,49
Čistěves	71,79	62,22	61,54	39,53	33,33	41,35	81,01	69,88	70,19
Deštné v Orl. horách	64,62	65,50	64,40	34,67	30,74	48,57	100,00	74,01	77,64
Dětenice	52,96	55,54	56,90	20,63	18,78	34,86	68,09	50,53	53,92
Dílce	90,91	79,41	83,33	44,44	31,25	38,89	91,67	63,64	51,35
Divec	73,03	18,63	82,88	36,17	29,13	36,92	67,78	47,62	56,07
Dobrá Voda u Hořic	57,88	67,24	59,62	29,60	34,06	40,50	80,50	61,48	63,48
Dobré	83,60	76,75	71,05	42,45	40,37	51,24	83,76	76,96	73,11
DOBRUŠKA	51,82	53,36	57,18	33,82	30,92	43,95	78,71	63,76	70,63
Dobřany	88,37	87,91	88,30	28,74	50,00	45,83	78,02	70,21	74,00
Dobřenice	59,48	59,18	57,93	38,58	30,32	44,42	71,43	60,22	62,15
Dohalice	50,65	39,41	58,91	30,28	29,20	40,23	82,41	60,12	62,32
Dolany	54,09	50,59	41,00	35,34	32,94	37,43	74,90	58,74	63,44
Dolní Branná	75,66	71,27	68,37	34,62	27,81	45,67	81,07	67,51	71,89
Dolní Brusnice	79,18	68,24	70,08	42,29	41,67	46,89	81,99	61,51	71,71
Dolní Dvůr	69,19	63,86	81,44	23,74	28,28	36,68	84,96	64,53	72,14
Dolní Kalná	80,09	75,46	74,14	46,33	37,25	50,10	86,06	79,23	73,31
Dolní Lánov	45,54	58,33	66,43	28,43	20,15	31,75	74,50	56,60	62,82
Dolní Lochov	76,09	81,82	75,61	56,52	59,52	63,04	76,60	82,22	80,00
Dolní Olešnice	66,30	73,61	62,28	38,66	29,73	34,39	81,72	63,03	62,06
Dolní Přím	78,12	80,05	75,49	41,46	35,79	48,13	83,80	73,12	70,70
Dolní Radechová	72,21	56,04	54,89	44,88	30,16	39,06	79,05	66,12	66,67
Doubravice	75,09	81,21	62,50	41,53	35,31	45,13	84,53	67,75	68,18
Doudleby nad Orlicí	52,91	55,97	58,21	30,50	26,97	40,66	73,62	55,20	65,12
Dřevěnice	69,28	73,25	68,93	40,67	48,84	46,11	69,88	63,52	71,43
Dubec	57,93	65,45	61,38	30,58	26,31	30,47	77,98	56,02	65,58
DVŮR KRÁLOVÉ N. L.	43,32	44,86	43,58	28,09	28,63	36,98	73,77	54,49	62,55
Habřina	88,37	77,66	38,86	23,33	26,04	26,84	70,24	59,46	61,27
Hajnice	60,54	57,32	57,75	34,35	28,68	39,59	75,98	60,90	61,19
Havlovice	73,43	63,13	64,21	39,47	33,00	47,80	82,09	69,04	71,98
Hejtmánkovice	53,05	50,00	65,51	32,84	28,29	35,37	78,99	49,69	65,13
Heřmanice	53,68	51,25	49,01	28,83	26,62	36,95	59,41	48,59	57,95
Heřmánkovice	57,85	58,13	51,92	23,86	22,28	37,60	70,99	50,00	54,55
Hlušice	69,29	54,17	59,93	25,62	24,13	30,19	67,38	54,56	51,83
Hněvčeves	76,15	56,15	66,40	35,11	42,40	46,34	74,02	60,47	81,60
Holín	72,88	72,89	69,32	39,58	37,14	45,24	83,33	73,27	74,46
Holohlavy	67,39	64,50	59,82	39,67	35,32	44,54	78,61	67,62	66,62

1-9. Volební účast podle vybraných druhů voleb

1-9. Turnout by type of Elections

v procentech

Per cent

Název obce <i>Municipality</i>	Zastupitelstva obcí <i>Election to local councils</i>			Zastupitelstva krajů <i>Election to regional councils</i>			Poslanecká sněmovna <i>Election to the Chamber of Deputies of the Parliament of the CR</i>		
	1998	2002	2006	2000	2004	2008	1998	2002	2006
	Holovousy	63,07	75,06	57,25	34,04	41,71	54,74	75,94	65,73
Horní Brusnice	61,78	54,81	53,31	22,75	23,99	29,59	73,28	51,03	57,78
Horní Kalná	82,98	82,04	81,58	37,71	37,15	52,57	88,89	76,52	76,15
Horní Maršov	59,18	65,29	58,97	31,79	32,30	37,07	75,98	64,65	70,31
Horní Olešnice	77,36	54,17	67,56	30,66	24,55	35,90	81,02	62,27	58,52
Horní Radechová	71,21	62,85	56,27	41,54	28,57	35,77	82,87	62,01	70,11
Hořenice	84,13	100,00	58,70	33,33	39,06	52,17	85,61	71,76	60,61
HOŘICE	48,77	49,70	48,84	33,93	33,53	39,98	75,62	58,68	68,13
Hořičky	73,18	71,28	70,25	43,45	34,44	40,29	80,89	65,49	70,56
Hoříněves	55,01	59,33	42,00	28,62	24,46	40,60	68,11	54,95	57,66
HOSTINNÉ	52,54	51,76	48,40	34,62	31,27	42,04	75,99	57,99	63,03
HRADEC KRÁLOVÉ	41,08	36,78	41,11	39,18	38,37	48,43	79,06	63,34	70,59
Hrádek	78,57	78,87	87,90	48,92	37,91	59,51	78,57	72,92	83,33
HRONOV	55,09	55,77	49,39	36,40	37,10	37,60	78,55	61,22	68,78
Hřibiny-Ledská	74,45	76,11	73,99	39,91	33,46	43,55	78,51	69,01	73,63
Hřibojedy	71,51	71,88	70,91	22,22	30,54	50,00	74,58	67,30	68,05
Humburky	84,50	80,08	73,31	56,98	42,42	47,97	86,26	71,92	68,83
Hvozdnice	77,04	76,43	69,33	42,86	32,65	53,42	86,05	76,64	71,24
Hynčice	72,55	56,02	65,84	31,37	21,30	39,76	68,55	50,94	55,76
Chleny	83,13	68,75	70,00	43,26	33,52	48,42	90,18	64,97	67,03
Chlístov	97,14	73,24	74,36	47,89	42,31	57,53	87,32	71,43	72,00
CHLUMEC N. CID.	47,06	53,89	49,92	32,60	36,11	46,06	77,07	60,28	66,04
Cholenice	67,88	76,92	65,82	24,52	20,89	30,30	68,02	54,60	51,57
Chomutice	54,18	69,78	61,02	31,01	32,74	35,32	76,13	64,04	61,33
Choteč	80,89	71,34	76,92	37,50	35,76	49,08	85,53	71,60	67,30
Chotěvice	50,52	53,78	51,85	22,74	22,21	32,03	72,76	51,67	58,24
Choustníkov Hradiště	72,77	41,48	31,47	24,72	23,18	22,56	67,37	50,98	51,72
Chudeřice	67,13	71,34	63,47	45,21	40,99	41,04	77,62	63,06	63,58
Chvaleč	69,60	65,07	63,69	30,84	30,06	35,95	67,71	54,55	59,29
Chvalkovice	67,68	63,84	59,38	32,39	29,00	36,71	74,14	59,35	59,57
Chyjice	64,08	52,17	71,19	20,75	28,21	33,91	71,70	52,59	64,71
Jahodov	60,00	57,14	59,09	40,00	43,08	42,25	70,97	61,54	67,69
Janov	81,48	82,35	73,17	43,21	45,78	55,29	74,07	64,04	69,77
JANSKÉ LÁZNĚ	56,94	57,16	56,43	29,28	31,27	42,10	80,56	71,09	74,67
JAROMĚŘ	37,07	38,58	39,09	26,82	28,38	34,11	68,73	52,58	58,80
Jasenná	67,97	63,33	56,36	38,11	34,38	32,85	80,08	65,19	68,37
Javornice	65,77	64,29	65,19	42,84	35,78	45,52	83,61	67,00	71,82
Jenikovice	69,45	67,40	55,83	30,03	31,78	40,80	77,81	62,22	65,22
Jeřice	61,17	67,93	65,51	27,87	29,90	39,09	80,21	65,73	68,22
Jestřebí	84,72	74,47	75,33	44,68	44,59	53,79	86,81	67,15	75,68
Jetřichov	69,08	68,42	48,04	24,93	25,50	38,81	74,93	65,84	64,82
JIČÍN	46,79	45,21	43,50	27,06	32,32	38,92	75,56	56,53	64,10
Jičíněves	57,39	59,11	59,92	18,36	17,44	28,17	64,35	44,28	47,20
Jílovice	87,77	81,96	75,00	34,95	31,68	49,12	83,85	73,74	74,38
Jinolice	75,37	83,46	76,26	29,55	50,72	57,14	88,74	75,91	79,86
Jívka	64,78	57,73	50,95	27,16	27,54	41,98	71,55	54,33	56,64
Kacákova Lhota	72,81	67,89	65,81	39,13	39,29	52,46	84,21	58,77	61,16
Káranice	78,68	56,55	50,62	50,34	35,57	53,11	88,55	67,36	69,81
Kbelnice	81,72	82,57	78,46	46,53	56,20	54,11	83,16	74,53	74,80
Klamoš	80,69	70,66	73,80	30,75	30,86	56,52	86,30	67,81	76,43

1-9. Volební účast podle vybraných druhů voleb

1-9. Turnout by type of Elections

v procentech

Per cent

Název obce Municipality	Zastupitelstva obcí <i>Election to local councils</i>			Zastupitelstva krajů <i>Election to regional councils</i>			Poslanecká sněmovna <i>Election to the Chamber of Deputies of the Parliament of the CR</i>		
	1998	2002	2006	2000	2004	2008	1998	2002	2006
	Klásterská Lhota	75,00	78,43	77,50	44,67	32,03	51,83	86,18	72,08
Kněžnice	72,14	72,77	78,00	31,28	50,26	47,66	79,90	75,65	79,60
Kobylice	89,66	70,67	86,45	38,16	31,79	48,30	89,19	65,54	70,78
Kocbeře	52,91	62,44	37,62	30,65	23,98	30,24	70,90	52,87	60,55
Kohoutov	35,15	49,73	39,89	34,52	24,60	37,81	77,78	55,98	56,48
Konecchlumí	74,22	62,84	61,92	20,82	26,74	43,10	85,21	63,64	69,57
KOPIDLNO	47,06	50,18	39,48	23,57	20,68	32,35	70,01	50,52	54,33
Kosice	73,42	76,38	73,51	37,45	39,37	52,29	82,76	64,80	68,06
Kosičky	63,47	67,12	59,80	39,58	27,93	41,52	85,87	69,66	65,53
Kostelec	78,05	90,91	93,33	83,33	40,63	76,67	74,36	72,73	80,65
KOSTELEČ N. ORLICÍ	58,47	49,42	50,60	34,28	33,88	42,42	78,98	63,07	67,41
Kostelecké Horky	93,07	88,07	82,76	58,88	33,63	50,00	93,14	75,93	68,97
Kounov	72,63	86,80	76,73	42,70	44,90	53,33	85,26	74,48	75,12
Kovač	63,44	88,54	76,58	14,58	36,04	52,29	80,22	65,98	65,79
Kozojedy	75,50	61,29	39,87	32,91	27,04	22,29	77,27	58,97	60,26
Králíky	71,80	61,89	60,45	34,08	22,58	37,34	78,83	55,59	54,10
Králova Lhota	79,86	69,54	69,68	29,05	25,00	44,38	75,66	64,29	67,52
Královec	62,96	58,52	55,04	32,85	26,77	33,09	82,61	69,12	71,09
Kramolna	70,78	79,63	64,37	47,26	39,78	46,24	83,21	73,19	75,31
Kratonohy	61,24	38,10	66,59	31,41	27,52	39,53	75,78	63,29	66,01
Krchleby	87,50	79,03	72,31	42,19	42,42	61,97	92,19	80,00	80,00
Křinice	43,05	73,43	64,40	30,87	26,87	37,11	72,04	55,79	59,18
Kuks	69,49	67,21	70,05	28,73	26,74	39,09	70,88	50,27	54,64
Kunčice	86,30	74,89	61,19	47,69	52,49	56,78	85,59	69,13	79,09
Kunčice nad Labem	66,67	65,71	54,49	35,02	32,96	43,14	81,16	65,26	69,63
Kvasiny	57,04	65,19	27,57	35,85	30,69	38,70	78,29	63,39	67,36
Kyje	72,22	73,81	71,74	54,76	35,56	46,94	91,43	69,05	59,57
Lampertice	71,47	49,72	48,90	39,77	20,70	33,15	72,29	59,21	55,49
Lánov	49,78	51,00	49,13	28,33	29,63	39,09	76,03	60,87	67,78
Lanžov	69,66	61,35	65,63	30,72	33,13	43,27	82,67	68,94	69,94
LÁZNĚ BĚLOHRAD	54,05	62,30	56,59	34,57	28,33	43,28	79,49	64,52	71,56
Ledce	78,84	81,51	65,41	57,74	38,78	43,20	89,12	77,12	71,37
Lejšovka	72,80	62,60	66,43	35,88	28,36	44,97	78,86	65,65	67,86
Lhota pod Hořčkami	71,43	81,08	77,00	33,14	40,41	43,14	80,70	74,87	73,13
Lhota pod Libčany	68,90	67,57	56,99	37,00	32,81	47,08	77,61	66,45	66,97
Lhoty u Potštejna	53,93	72,30	55,36	27,92	26,76	36,96	80,93	71,43	72,00
LIBÁŇ	52,45	53,35	54,24	24,15	26,81	36,78	74,14	71,75	63,10
Libčany	56,45	48,77	58,78	40,84	33,12	44,94	78,71	67,33	70,03
Libel	90,12	90,24	76,67	65,85	60,92	51,14	98,73	82,50	79,12
Liberk	56,80	61,36	71,56	24,18	30,44	33,87	71,35	47,30	65,05
Libchyně	88,00	67,24	68,97	55,77	52,63	54,39	82,69	62,26	79,37
Libňatov	65,86	62,89	67,77	32,87	25,00	40,67	78,84	63,73	71,67
Libníkovice	82,08	79,09	54,84	46,60	46,55	56,78	85,05	65,74	75,00
Libošovice	75,13	76,06	63,56	39,25	26,98	42,30	82,17	61,50	68,87
Libotov	63,57	61,31	50,00	22,73	20,69	49,67	77,10	60,15	65,73
Librantice	72,20	75,55	69,01	35,79	44,38	46,13	82,35	62,70	74,79
Libřice	64,81	73,83	60,61	34,12	35,09	48,70	83,64	68,87	70,74
Libuň	61,38	50,00	52,37	27,75	30,77	36,21	72,48	54,29	61,44
Lično	63,44	66,67	66,96	34,11	32,17	42,95	82,46	66,29	65,93
Lípa nad Orlicí	69,71	67,45	44,41	39,53	30,03	34,03	80,11	61,47	68,13

1-9. Volební účast podle vybraných druhů voleb

1-9. Turnout by type of Elections

v procentech

Per cent

Název obce Municipality	Zastupitelstva obcí <i>Election to local councils</i>			Zastupitelstva krajů <i>Election to regional councils</i>			Poslanecká sněmovna <i>Election to the Chamber of Deputies of the Parliament of the CR</i>		
	1998	2002	2006	2000	2004	2008	1998	2002	2006
Lískovice	60,11	54,91	51,25	24,85	29,76	36,42	71,27	50,88	57,41
Lišice	82,18	72,67	62,34	32,12	35,10	49,32	90,50	63,03	64,74
Litíč	67,65	81,71	89,89	16,00	37,50	57,73	75,00	56,79	65,22
Litoboř	86,08	90,54	81,33	53,95	46,48	61,73	91,25	82,28	73,68
Lodín	76,62	77,22	73,18	33,96	26,45	27,24	76,92	65,47	73,28
Lochenice	76,22	64,68	66,18	40,85	41,79	51,48	84,05	74,40	59,85
Lovčice	48,55	62,30	62,45	25,20	25,00	41,02	76,49	60,55	63,37
Lukavec u Hořic	60,66	63,29	60,66	38,05	41,83	47,93	77,48	67,76	64,98
Lukavice	48,48	56,64	57,44	30,81	30,40	42,19	80,05	65,66	71,33
Lupenice	75,41	59,90	74,27	39,67	33,00	40,67	86,24	64,62	67,49
Lužany (Hradec Králové)	82,18	56,76	56,30	42,99	32,74	38,26	84,47	61,82	53,04
Lužany (Jičín)	68,43	60,38	69,48	27,83	27,27	43,89	80,36	61,34	67,57
Lužec nad Cidlinou	78,87	71,53	69,61	31,40	25,32	39,01	81,42	57,00	64,30
Machov	55,28	53,17	55,80	35,17	32,27	39,21	81,90	67,20	71,01
Malá Úpa	66,34	62,07	95,10	40,21	47,13	47,17	89,63	78,26	83,18
Malé Svatoňovice	64,13	62,52	57,00	44,20	32,74	38,93	80,62	66,05	66,64
Markvartice	65,83	70,67	67,36	23,12	26,88	35,90	76,82	58,24	59,79
Maršov u Úpice	78,15	74,60	73,17	43,44	39,68	50,00	85,48	70,40	70,16
Martínkovice	71,96	76,68	68,60	35,46	33,73	43,10	79,63	63,48	68,24
Máslojedy	66,04	72,80	80,52	48,31	32,62	51,22	83,02	73,55	65,33
Měník	74,10	77,48	68,60	44,10	39,78	47,23	79,86	68,81	67,10
Mezilečí	58,33	69,91	67,23	47,41	43,33	45,83	100,00	65,79	76,47
Mezilesí	83,44	76,88	68,79	33,33	29,76	48,62	85,23	61,88	74,56
MEZIMĚSTÍ	55,55	56,27	45,84	25,12	23,91	34,77	70,75	55,34	62,79
MILETÍN	45,83	69,87	68,61	35,14	27,99	44,37	80,75	64,82	68,23
Milovice u Hořic	63,64	79,50	87,00	33,68	37,16	38,16	80,53	63,40	76,79
Mladé Buky	60,80	62,13	50,35	28,66	25,18	34,29	74,38	59,15	61,97
Mladějov	51,03	63,08	63,35	26,33	30,09	34,32	77,90	58,39	63,37
Mlázovice	68,42	75,56	64,21	38,09	29,05	48,64	78,82	63,07	66,67
Mlékosrby	78,42	75,96	69,59	26,34	31,09	40,50	80,11	52,20	60,61
Mokré	55,91	58,52	59,54	36,36	39,55	45,04	76,34	60,74	67,91
Mokrovousy	61,23	70,64	60,87	52,02	36,36	44,00	86,78	75,68	75,97
Mostek	54,84	55,11	52,33	32,50	26,64	33,52	71,39	56,44	59,81
Myštěves	86,15	74,68	81,21	49,66	23,23	52,50	78,36	67,52	67,79
Mžany	72,76	63,06	66,15	47,45	39,12	49,09	85,53	73,65	70,53
Nahořany	70,98	54,77	66,92	29,08	23,90	28,82	79,79	60,71	59,34
NÁCHOD	43,72	39,70	41,83	37,56	31,93	38,23	75,97	58,32	65,63
Neděliště	65,87	65,45	70,47	26,49	29,59	37,33	74,70	61,19	63,97
NECHANICE	59,09	54,65	52,25	40,34	34,32	43,51	79,86	64,74	67,06
Nemojov	56,15	51,72	53,69	35,37	32,71	43,36	82,10	58,23	71,78
Nemyčevs	64,04	73,01	53,68	38,10	45,61	51,93	83,33	68,16	66,81
Nepolisy	72,15	59,54	57,96	30,71	24,06	40,76	73,19	65,27	61,92
Nevratice	76,42	79,67	58,46	36,97	29,01	33,61	86,29	72,58	70,37
NOVÁ PAKA	49,69	55,21	54,16	32,06	30,61	41,71	77,36	59,58	69,06
Nová Ves	76,11	74,17	62,02	47,32	45,38	48,48	84,48	72,03	73,44
Nové Město	71,38	68,99	62,07	37,18	27,24	43,48	86,42	64,67	70,25
NOVÉ MĚSTO N. MET.	53,93	48,87	49,30	37,25	34,21	43,01	78,82	62,61	70,66
NOVÝ BYDŽOV	40,05	42,94	39,78	26,05	27,33	37,55	74,28	55,78	60,79
Nový Hrádek	71,90	66,13	72,04	43,48	41,56	43,52	100,00	68,07	74,83
Nový Ples	77,59	68,70	59,65	28,57	37,07	43,90	84,85	62,56	65,07

1-9. Volební účast podle vybraných druhů voleb

1-9. Turnout by type of Elections

v procentech

Per cent

Název obce <i>Municipality</i>	Zastupitelstva obcí <i>Election to local councils</i>			Zastupitelstva krajů <i>Election to regional councils</i>			Poslanecká sněmovna <i>Election to the Chamber of Deputies of the Parliament of the CR</i>		
	1998	2002	2006	2000	2004	2008	1998	2002	2006
	Obědovice	70,68	61,54	59,69	40,63	31,72	47,76	100,00	73,23
Očelice	74,47	68,00	68,02	39,25	34,69	41,00	77,04	63,50	65,66
Ohařice	55,10	74,55	54,72	23,08	33,33	28,57	87,76	49,09	63,46
Ohaveč	78,18	68,00	64,81	46,15	56,86	57,89	83,93	75,00	83,93
Ohnišov	70,43	66,67	67,41	32,12	28,10	38,46	80,42	67,79	72,89
Ohništiny	83,79	79,61	76,52	38,46	27,92	45,88	82,28	100,00	63,85
Olešnice (Hradec Králové)	75,80	70,80	51,36	32,13	31,31	39,92	86,24	61,33	70,14
Olešnice (Rychnov n. K.)	72,42	66,06	76,35	42,42	32,73	42,94	83,59	64,13	72,29
Olešnice v Orli. horách	64,57	70,53	67,20	23,65	27,57	35,41	69,64	64,75	63,74
OPOČNO	59,65	58,26	55,66	39,67	36,82	43,66	78,80	64,38	68,42
Orlické Záhoří	60,00	59,51	69,18	28,31	33,33	42,95	66,85	60,00	65,29
Osečnice	73,93	74,21	71,36	27,06	20,72	27,80	74,41	55,71	63,00
Osek	72,65	79,53	81,25	30,08	24,44	42,67	79,83	64,23	61,43
Osice	69,93	62,73	56,86	36,31	31,53	40,98	80,97	64,92	61,93
Osičky	76,24	71,72	68,75	42,45	33,65	51,40	78,57	63,81	71,82
Ostroměř	59,25	58,61	53,40	33,64	32,43	38,66	79,21	64,75	66,96
Ostružno	72,50	78,79	67,61	28,99	38,81	46,38	70,00	67,65	72,97
Otovice	65,23	70,03	68,04	26,69	23,96	35,37	75,91	55,52	63,67
PEC POD SNĚŽKOU	62,37	64,76	61,78	29,42	33,27	35,37	80,52	69,00	75,11
Pecka	56,00	67,75	58,70	25,41	27,98	34,06	75,22	58,14	61,54
Pěčín	64,58	71,03	68,05	29,72	28,39	43,40	73,37	63,13	65,79
Petrovice	84,74	84,08	56,85	45,23	34,48	59,28	89,53	81,55	74,50
Petrovičky	100,00	96,55	100,00	80,65	43,33	67,86	96,30	90,63	92,59
PILNÍKOV	52,68	60,68	58,73	26,18	26,09	35,56	67,19	53,10	61,19
Písek	70,63	81,33	75,41	37,65	34,94	55,56	83,73	74,25	71,04
Podbřeží	75,14	60,73	68,31	42,22	43,88	48,89	84,12	68,64	75,32
Podhorní Újezd a Vojice	54,45	52,28	58,95	22,38	21,86	32,14	68,97	75,57	61,85
Podhradí	76,60	79,08	72,33	40,27	32,73	47,84	87,67	55,65	68,79
Podúlsí	64,29	71,75	54,21	27,22	43,39	42,23	74,42	55,23	69,02
Pohoří	55,96	44,37	41,54	27,66	26,87	32,66	78,78	58,10	70,91
POLICE NAD METUJÍ	61,95	59,45	51,97	35,81	34,09	40,36	77,51	58,87	65,45
Polom	92,50	90,00	84,62	27,38	32,61	34,07	87,06	70,00	64,89
Potštejn	64,77	65,14	65,89	36,35	36,88	51,92	79,97	67,73	71,85
Prasek	59,35	40,32	55,75	32,15	28,99	36,97	76,07	61,11	58,59
Praskačka	69,78	62,97	56,19	50,74	41,62	47,99	83,48	66,94	69,47
Proruby	86,00	82,22	76,09	54,17	55,56	48,94	100,00	74,47	82,61
Prosečné	74,41	78,98	61,35	43,09	31,35	46,00	83,10	65,82	68,03
Provodov-Šonov	66,27	62,50	56,47	38,27	32,37	44,38	80,45	63,09	69,39
Předměřice n. Labem	62,16	55,63	54,53	44,51	32,93	45,07	80,05	67,14	72,10
Přepychy	73,73	73,57	69,80	51,11	42,15	48,45	81,84	72,26	71,20
Převýšov	64,44	70,16	70,68	31,73	24,07	43,68	78,87	61,07	67,79
Přibyslav	75,65	60,16	64,58	41,67	37,40	54,42	86,61	64,00	80,28
Pšánky	92,50	85,71	85,71	75,61	65,91	85,71	87,50	86,05	92,68
Puchlovice	71,30	85,98	87,50	33,03	34,86	47,71	83,04	67,59	64,60
Račice nad Trotinou	69,16	69,49	64,80	40,71	32,03	39,69	79,82	63,39	72,00
Radíkovice	71,54	70,00	39,69	45,11	32,84	51,88	82,03	67,94	67,65
Radim	68,53	71,77	80,33	44,37	46,00	47,35	87,32	71,96	74,76
Radostov	76,19	75,56	72,12	30,68	31,96	50,00	82,14	64,44	69,31
Radvanice	45,86	50,49	47,55	29,39	23,98	31,20	67,51	50,55	52,88
Rasošky	61,28	60,61	64,29	24,71	31,29	33,83	75,82	61,52	70,24

1-9. Volební účast podle vybraných druhů voleb

1-9. Turnout by type of Elections

v procentech

Per cent

Název obce <i>Municipality</i>	Zastupitelstva obcí <i>Election to local councils</i>			Zastupitelstva krajů <i>Election to regional councils</i>			Poslanecká sněmovna <i>Election to the Chamber of Deputies of the Parliament of the CR</i>		
	1998	2002	2006	2000	2004	2008	1998	2002	2006
	Rašín	88,89	82,54	72,41	20,69	26,23	50,00	87,04	83,61
Rohenice	80,27	73,38	69,94	38,61	35,44	46,43	88,44	67,72	71,25
Rohoznice	72,10	74,89	74,68	30,42	35,78	43,98	81,01	69,03	75,53
Rokytnany	65,71	63,89	57,75	44,78	17,57	43,24	72,22	65,28	62,16
ROKYTNICE V ORL. H.	50,20	46,90	48,68	26,20	24,96	28,37	68,97	49,72	57,27
Roudnice	68,73	63,55	74,16	30,69	36,00	43,38	100,00	66,67	70,77
Rožnov	72,28	62,42	52,81	26,78	27,80	36,16	80,63	55,74	55,63
RTYNĚ V PODKRKONOSÍ	54,25	54,08	55,26	40,58	34,20	41,41	77,55	61,87	66,88
Rudník	48,92	51,02	48,80	27,39	20,83	33,55	70,75	54,31	58,13
Rybná nad Zdobnicí	71,59	71,18	68,96	38,71	37,17	39,00	83,52	66,57	67,96
RYCHNOV N. KNĚŽNOU	50,85	43,97	43,55	34,67	32,07	40,96	75,84	58,64	67,02
Rychnovek	53,90	74,16	63,48	37,07	30,16	43,93	76,24	64,14	68,95
Říčky v Orlických horách	87,88	87,34	76,92	25,42	33,33	33,33	85,88	63,38	63,22
Říkov	71,30	62,96	55,10	47,73	43,88	51,75	80,00	68,38	78,62
Sadová	63,44	87,32	72,00	46,64	42,35	54,78	86,07	81,39	83,03
Samšina	67,68	69,46	61,21	22,61	16,19	33,97	74,88	56,44	62,73
Sběř	83,87	60,77	61,79	19,61	22,22	37,62	79,34	59,42	54,25
Sedliště	77,03	83,72	68,18	41,33	16,67	44,94	86,30	77,50	61,54
Sedloňov	80,28	79,43	72,54	31,96	31,00	40,31	80,43	68,98	75,26
Sekeřice	72,22	77,67	71,43	40,00	22,77	56,57	86,11	72,82	78,79
Semechnice	80,59	67,48	68,94	38,13	35,76	46,42	82,16	62,99	73,10
Sendraž	93,06	73,17	69,05	50,00	42,17	34,88	94,20	71,08	76,19
Sendražice	68,83	66,39	74,73	40,17	40,39	50,70	80,27	65,69	69,20
Skalice	62,78	51,28	61,71	33,99	35,86	45,70	75,13	62,59	67,81
Skřivany	70,48	63,60	62,33	31,85	29,22	41,87	76,61	56,14	62,23
Skuhrov nad Bělou	75,38	66,17	60,95	40,51	33,62	41,05	83,33	70,06	68,65
Slatina nad Úpou	78,81	73,00	69,10	48,51	45,13	50,82	82,16	74,30	76,02
Slatina nad Zdobnicí	74,25	62,97	65,12	41,12	33,19	47,10	82,71	66,56	67,32
Slatiny	64,00	66,00	60,27	27,13	22,69	32,63	75,35	53,67	55,63
Slavětín nad Metují	75,54	75,81	70,22	41,40	37,10	59,02	84,36	68,13	77,47
Slavhostice	63,20	60,48	58,40	33,07	22,66	36,44	77,78	57,72	52,71
Slavoňov	75,00	81,35	75,70	41,24	46,53	45,45	86,49	77,32	75,96
Sloupno	68,13	67,09	65,15	32,82	33,50	44,23	75,74	61,50	69,46
Smidary	55,05	56,08	55,40	34,63	27,36	38,19	78,68	61,30	61,55
SMÍŘICE	49,45	48,54	41,86	32,78	28,45	34,82	74,21	55,32	62,10
Smržov	68,18	63,69	64,66	37,74	30,86	40,72	76,97	62,34	63,56
Sněžné	80,00	80,18	72,38	50,85	34,65	57,41	76,00	78,33	72,07
Sobčice	75,35	70,85	72,32	33,95	28,77	39,04	83,64	65,18	70,45
Soběraz	84,91	82,35	81,69	55,74	41,43	54,05	86,54	80,88	71,23
SOBOTKA	53,43	51,98	56,09	28,04	26,36	39,90	77,55	59,33	65,33
SOLNICE	59,80	56,07	54,81	34,75	32,92	39,96	76,49	60,50	68,02
Sověstice	78,32	73,13	67,90	62,50	38,04	48,54	80,85	72,22	78,26
Stanovice	73,33	58,46	55,17	40,68	31,75	42,37	87,93	60,94	64,41
Stará Paka	55,94	56,20	57,64	28,14	33,68	47,73	75,60	59,96	66,93
Stará Voda	98,98	69,00	76,19	47,47	36,54	49,52	79,59	69,61	74,77
Staré Buky	67,52	76,06	61,10	35,81	37,17	45,68	76,55	61,59	69,59
Staré Hradky	85,94	56,30	58,96	38,64	39,69	50,74	88,10	76,12	61,87
Staré Místo	59,09	43,32	61,94	28,51	23,29	32,06	75,41	54,92	58,30
Staré Smrkovice	62,22	52,87	46,55	43,82	19,76	30,81	78,41	59,88	52,27
STÁRKOV	69,69	64,54	64,90	33,39	29,20	41,52	72,36	59,41	64,61

1-9. Volební účast podle vybraných druhů voleb

1-9. Turnout by type of Elections

v procentech

Per cent

Název obce Municipality	Zastupitelstva obcí <i>Election to local councils</i>			Zastupitelstva krajů <i>Election to regional councils</i>			Poslanecká sněmovna <i>Election to the Chamber of Deputies of the Parliament of the CR</i>		
	1998	2002	2006	2000	2004	2008	1998	2002	2006
	Starý Bydžov	72,04	54,18	62,16	26,63	21,81	31,55	73,11	58,68
Stěžery	56,83	59,12	55,15	36,22	34,16	45,84	78,46	63,71	69,23
Stračov	80,25	74,05	61,09	51,22	38,82	53,44	82,86	71,21	69,32
Strážné	81,75	81,38	77,85	25,93	43,62	42,11	100,00	61,25	81,28
Střevač	69,68	65,64	50,71	33,03	23,64	40,99	76,92	57,96	56,40
Střezetice	74,79	76,00	70,80	46,64	47,76	54,04	85,23	77,82	74,63
Studnice	70,09	70,82	63,21	42,48	39,06	49,51	80,63	69,76	75,12
Suchovršíce	76,00	73,26	70,41	44,04	38,06	47,75	81,41	72,92	68,18
Suchý Důl	75,81	69,75	74,52	45,54	46,20	56,78	84,26	71,84	69,09
Sukorady	75,31	80,61	76,02	42,94	42,14	57,56	87,73	74,70	74,85
Svatojanský Újezd	80,30	73,02	75,00	40,32	42,25	63,38	83,82	74,60	79,41
Světlí	75,98	73,81	56,82	44,12	31,08	44,64	88,27	80,38	72,97
Svidnice	76,12	70,15	46,81	34,56	26,47	34,48	87,50	65,69	60,58
SVOBODA NAD ÚPOU	62,62	59,20	55,37	32,53	29,97	34,83	77,81	63,29	69,89
Synkov-Slemeno	70,96	64,71	39,56	28,72	24,75	38,39	86,72	62,32	73,48
Syrovátka	54,21	52,90	48,92	45,99	36,98	44,44	81,91	70,92	72,03
Šaplava	88,00	83,51	75,25	61,80	52,48	47,52	90,00	76,29	72,00
Šárovcová Lhota	82,55	72,85	66,04	39,24	46,45	60,24	85,80	70,06	76,54
Šestajovice	81,62	79,71	64,08	42,34	33,82	52,29	84,17	64,96	62,94
Šonov	60,58	71,19	77,35	34,15	26,56	38,53	65,48	55,51	60,43
ŠPINDLERUV MLÝN	57,31	57,33	59,11	35,40	30,37	35,96	74,65	70,35	73,30
Těchlovice	80,91	75,60	68,25	50,21	49,81	54,23	87,34	80,00	80,00
TEPLICE NAD METUJÍ	62,02	52,08	52,43	28,02	26,37	32,36	72,20	54,63	63,22
Tetín	75,96	75,93	63,11	35,00	35,92	44,95	85,85	60,19	63,55
Trnov	56,35	80,12	65,15	42,57	40,28	50,00	82,72	73,43	70,72
Trotina	81,63	79,59	65,52	52,08	48,98	63,49	84,91	65,96	81,03
TRUTNOV	38,74	36,22	37,51	30,78	28,71	40,88	73,73	55,83	62,70
TŘEBECHOVICE P. O.	49,09	49,19	45,61	36,85	36,20	42,01	77,03	59,52	67,43
Třebešov	59,43	60,77	51,53	42,55	38,92	46,70	72,99	59,89	77,78
Třebihošť	81,91	72,58	72,76	34,24	32,24	45,31	88,00	66,12	74,37
Třebnouševy	64,62	71,56	64,89	29,11	28,38	47,81	80,47	68,22	71,23
Třesovice	81,71	73,85	63,16	46,20	37,24	44,33	84,85	77,66	62,50
Třtěnice	78,28	76,58	62,26	19,54	26,97	37,08	83,87	60,90	67,56
Tuř	67,27	64,66	69,52	43,93	31,68	53,98	81,65	62,39	60,38
Tutleky	79,84	69,96	72,44	42,62	41,13	45,73	86,53	70,73	67,92
TÝNIŠTĚ NAD ORLICÍ	53,64	48,21	49,05	42,40	35,66	42,10	78,67	61,91	67,19
Úbislavice	77,27	72,76	80,47	37,63	37,02	48,26	81,53	63,29	70,51
Údrnice	97,66	58,88	72,07	35,29	34,12	36,89	95,05	64,32	65,16
Úhlejev	66,25	79,52	82,80	43,53	45,24	45,71	88,75	77,50	70,45
Újezd pod Troskami	63,68	77,12	50,20	36,40	41,25	45,38	79,83	66,39	66,93
Úlibice	81,62	67,55	62,30	29,51	33,68	46,32	77,37	71,73	70,56
ÚPICE	52,17	46,71	48,98	33,06	28,69	38,54	74,47	59,48	64,81
Urbanice	73,50	62,20	63,04	37,66	29,70	42,60	85,04	68,63	66,91
Val	81,70	79,08	73,73	52,63	42,49	57,81	86,27	77,59	74,46
Valdice	51,19	47,09	48,09	36,03	24,11	35,80	66,14	41,73	53,50
VAMBERK	51,01	45,70	48,15	32,22	30,46	37,10	76,46	56,25	63,70
Velichovky	63,21	77,27	61,00	28,32	35,60	41,82	81,74	68,85	76,72
Veliš	73,00	75,00	56,03	40,78	39,82	47,15	82,08	66,98	68,55
Velká Jesenice	62,79	53,95	50,95	31,49	25,99	35,07	76,15	57,98	62,80
Velké Petrovice	70,65	68,71	68,84	37,54	32,62	52,23	78,39	73,82	76,29

1-9. Volební účast podle vybraných druhů voleb

1-9. Turnout by type of Elections

v procentech

Per cent

Název obce <i>Municipality</i>	Zastupitelstva obcí <i>Election to local councils</i>			Zastupitelstva krajů <i>Election to regional councils</i>			Poslanecká sněmovna <i>Election to the Chamber of Deputies of the Parliament of the CR</i>		
	1998	2002	2006	2000	2004	2008	1998	2002	2006
	Velké Poříčí	62,28	63,77	60,30	41,80	37,79	44,88	79,38	65,91
Velké Svatoňovice	62,61	62,31	56,25	40,83	31,71	43,29	82,00	66,33	69,21
Velký Třebešov	63,20	47,97	63,75	43,98	35,77	43,02	73,48	60,44	66,40
Velký Vřeštov	86,84	75,63	83,13	48,34	38,36	40,57	84,81	70,00	70,69
Vernéřovice	58,78	59,50	64,89	31,34	32,07	38,54	74,13	55,87	65,54
Vestec	56,98	52,81	51,00	40,22	36,84	42,31	83,53	65,17	70,00
Vídochov	69,08	65,74	72,62	26,15	24,71	38,11	74,54	47,24	62,50
Vilantice	78,21	72,61	78,13	40,25	30,19	44,94	85,26	65,22	69,43
Vinary	73,97	70,97	67,35	45,92	38,22	48,15	82,24	70,16	68,57
Vítězná	43,88	51,40	49,30	20,65	19,00	31,86	67,30	48,46	49,91
Vitiněves	64,52	80,88	68,82	34,13	28,73	50,00	82,91	68,38	74,42
Vlčice	67,94	66,27	62,50	34,13	30,99	37,88	73,86	60,65	64,45
Vlčkovice v Podkrkonoší	57,84	53,47	38,69	14,52	16,72	26,40	70,20	50,67	55,63
Vlkov	52,75	70,00	64,01	37,28	33,21	45,73	83,15	64,98	70,63
Voděrady	80,13	77,35	69,42	41,07	36,89	47,22	91,09	68,90	76,32
Volanice	64,17	44,27	52,15	20,31	18,78	30,61	75,13	50,79	51,06
Vrbice (Jičín)	76,85	74,78	62,63	38,74	36,28	54,08	89,57	67,80	64,71
Vrbice (Rychnov n. K.)	92,86	92,93	91,67	67,65	56,44	77,78	89,32	94,90	92,38
VRCHLABÍ	48,68	50,16	51,90	33,79	31,48	39,73	74,90	62,33	68,11
Vrchovnice	85,71	83,33	79,03	40,82	41,51	59,02	88,00	94,34	85,00
Vršce	59,88	54,24	57,95	19,05	12,73	35,12	73,17	39,89	59,20
Vršovka	70,24	53,93	89,01	45,24	34,44	42,70	89,02	60,23	67,42
Vřesník	86,67	84,51	72,73	37,50	27,54	45,71	92,00	67,61	62,86
Všestary	63,52	62,80	63,49	41,85	34,81	48,51	83,30	69,13	74,20
Výrava	61,57	69,67	58,78	40,50	38,89	42,54	83,82	67,21	72,87
Vysoká nad Labem	70,06	59,14	65,42	31,92	29,23	47,49	79,45	60,45	71,45
Vysoká Srbská	77,56	69,00	63,98	49,51	29,33	34,58	86,57	66,83	61,86
VYSOKÉ VESELÍ	57,95	60,90	57,63	24,42	19,19	24,61	75,37	49,65	49,08
Vysokov	68,20	77,14	71,79	38,91	43,45	46,50	79,34	65,19	75,07
Vysoký Újezd	72,92	60,78	53,66	50,00	41,30	52,08	85,42	65,38	66,67
Zábrodí	73,04	62,58	59,94	42,99	33,63	33,86	85,31	67,38	68,82
Zábřezí-Řečice	77,12	83,78	85,96	51,67	53,57	64,75	90,00	68,75	80,70
Zachrašťany	62,96	62,80	40,00	42,59	30,38	34,55	79,75	66,46	61,78
Zaloňov	53,20	55,59	38,91	26,76	29,84	34,02	74,06	64,26	64,95
Záměl	69,68	73,25	56,59	28,27	30,82	43,65	80,98	61,76	72,99
Zámostí-Blata	89,04	75,68	65,12	43,06	42,67	52,63	91,78	62,82	64,44
Zdechovice	85,59	79,03	76,30	33,04	41,22	55,40	85,45	65,04	72,59
Zdelov	70,99	59,41	62,07	30,82	27,84	36,78	81,10	71,08	72,47
Zdobín	86,08	88,46	86,25	42,31	38,75	62,20	84,52	68,35	76,62
Zdobnice	64,52	72,13	73,02	40,91	40,80	34,11	71,54	62,20	67,72
Zelenecká Lhota	58,21	71,88	55,12	28,23	21,88	37,19	75,74	65,35	68,50
Zlatá Olešnice	67,48	72,39	85,82	27,56	29,71	37,33	77,60	68,70	66,43
ŽACLÉR	54,43	56,35	51,60	43,43	32,57	40,15	72,78	60,44	61,73
Žďár nad Metují	63,27	62,41	57,98	37,31	29,13	42,80	79,26	65,00	67,92
Žďár nad Orlicí	72,17	54,28	68,27	45,02	33,72	35,43	77,33	65,24	60,40
Žďárky	75,18	69,05	61,35	49,17	42,37	41,74	83,70	70,94	73,99
ŽELEZNICE	64,42	61,92	55,65	25,72	32,44	36,89	76,88	62,09	66,49
Žeretice	59,82	58,37	61,14	12,67	27,40	32,29	78,51	63,68	62,93
Žernov	88,82	69,75	64,41	67,74	60,67	61,88	93,42	77,78	83,05
Židovice	75,51	80,37	80,56	30,00	31,37	46,67	67,62	62,75	65,45
Žlunice	72,30	69,27	47,89	28,70	23,96	47,09	86,73	64,90	66,82

2-1. Základní charakteristika území k 31. 12. 2007

2-1. Basic characteristic of the territory: 31 December 2007

územní struktura k 1. 1. 2009

Territorial structure as at 1 January 2009

Území <i>Territory</i>	Počet obcí <i>Number of municipalities</i>		Počet částí obcí <i>Number of municipality parts</i>	Výměra (ha) <i>Area (ha)</i>		Obyvatelstvo <i>Population</i>			Podíl městského obyvatelstva (%) <i>Percentage of town population</i>	Hustota obyvatel na km ² <i>Population density per km²</i>
	celkem <i>Total</i>	z toho měst <i>Towns</i>		celkem <i>Total</i>	podíl na kraji (%) <i>Share of Region (%)</i>	celkem <i>Total</i>	podíl na kraji (%) <i>Share of Region (%)</i>	z toho ženy <i>Females</i>		
Královéhradecký kraj/Region	448	48	1 073	475 849	100,0	552 212	100,0	281 879	68,3	116
Okresy <i>Districts</i>										
Hradec Králové	104	6	215	89 160	18,7	161 349	29,2	83 111	73,1	181
Jičín	111	10	295	88 666	18,6	78 852	14,3	39 845	60,9	89
Náchod	78	11	217	85 159	17,9	112 507	20,4	57 484	72,5	132
Rychnov nad Kn.	80	9	182	98 186	20,6	79 042	14,3	40 146	57,8	81
Trutnov	75	12	164	114 679	24,1	120 462	21,8	61 293	69,5	105
Správní obvody obcí s rozšířenou působností <i>Administrative districts of municipalities with extended powers</i>										
Broumov	14	3	37	25 938	5,5	17 264	3,1	8 775	73,0	67
Dobruška	26	2	59	27 900	5,9	19 984	3,6	10 178	50,4	72
Dvůr Králové n. L.	28	1	62	25 782	5,4	27 339	5,0	13 941	59,2	106
Hořice	29	2	60	19 280	4,1	18 790	3,4	9 500	54,1	97
Hradec Králové	81	5	168	67 744	14,2	144 187	26,1	74 418	76,9	213
Jaroměř	15	1	45	13 853	2,9	19 296	3,5	9 798	66,4	139
Jičín	77	7	201	59 666	12,5	46 723	8,5	23 616	61,2	78
Kostelec nad Orlicí	22	3	50	22 349	4,7	25 015	4,5	12 723	58,6	112
Náchod	36	6	110	35 558	7,5	61 548	11,1	31 556	75,0	173
Nová Paka	5	1	34	9 719	2,0	13 339	2,4	6 729	69,5	137
Nové Město n. Met.	13	1	25	9 810	2,1	14 399	2,6	7 355	69,4	147
Nový Bydžov	23	1	47	21 416	4,5	17 162	3,1	8 693	41,8	80
Rychnov n. K.	32	4	73	47 937	10,1	34 043	6,2	17 245	61,4	71
Trutnov	31	8	75	59 552	12,5	64 617	11,7	32 973	74,9	109
Vrchlabí	16	3	27	29 344	6,2	28 506	5,2	14 379	67,0	97
Velikostní skupiny obcí podle počtu obyvatel <i>Size groups of municipalities by population</i>										
do/up to 199	116	-	152	58 182	12,2	15 491	2,8	7 819	-	27
200 - 499	168	-	328	130 418	27,4	54 592	9,9	27 315	-	42
500 - 999	86	5	210	108 239	22,7	57 973	10,5	28 947	6,7	54
1 000 - 1 999	35	5	123	59 193	12,4	46 891	8,5	23 361	15,2	79
2 000 - 4 999	21	16	81	44 336	9,3	60 275	10,9	30 469	81,2	136
5 000 - 9 999	14	14	90	36 507	7,7	100 751	18,2	51 586	100,0	276
10 000 - 19 999	5	5	37	14 736	3,1	70 096	12,7	36 242	100,0	476
20 000 - 49 999	2	2	31	13 669	2,9	51 891	9,4	26 954	100,0	380
50 000 +	1	1	21	10 568	2,2	94 252	17,1	49 186	100,0	892

2-2. Struktura pozemků podle druhu k 31. 12. 2007

2-2. Land use: 31 December 2007

územní struktura k 1. 1. 2009

Territorial structure as at 1 January 2009

Území <i>Territory</i>	Výměra celkem (ha) <i>Area total (ha)</i>	v tom (%)							
		zemědělská půda <i>Agricultural land</i>	z toho			lesní pozemky <i>Forest land</i>	vodní plochy <i>Water body areas</i>	zastavěné plochy <i>Built-up areas</i>	ostatní plochy <i>Other areas</i>
			orná půda <i>Arable land</i>	zahrady, ovocné sady <i>Gardens, orchards</i>	trvalé travní porosty <i>Permanent grassland</i>				
Královéhradecký kraj/Region	475 849	58,6	69,0	5,7	25,3	31,0	1,5	1,9	6,9
Okresy <i>Districts</i>									
Hradec Králové	89 160	70,3	83,8	5,2	11,1	16,6	1,9	2,6	8,5
Jičín	88 666	68,3	76,2	6,7	17,1	21,6	1,5	2,1	6,4
Náchod	85 159	61,7	64,3	6,5	29,2	27,1	2,3	2,1	6,8
Rychnov nad Kněžnou	98 186	54,1	61,5	4,8	33,7	37,5	1,2	1,7	5,6
Trutnov	114 679	43,7	54,9	5,3	39,8	46,6	1,0	1,4	7,3
Správní obvody obcí s rozšířenou působností <i>Administrative districts of municipalities with extended powers</i>									
Broumov	25 938	57,6	65,9	2,3	31,8	34,7	0,7	1,2	5,7
Dobruška	27 900	62,7	68,5	3,7	27,9	28,8	1,2	1,9	5,4
Dvůr Králové nad Labem	25 782	56,4	66,9	8,2	24,9	34,0	1,3	1,7	6,7
Hořice	19 280	69,2	77,8	8,0	14,1	20,9	1,3	2,2	6,4
Hradec Králové	67 744	68,9	83,8	5,7	10,4	16,8	2,1	2,8	9,4
Jaroměř	13 853	77,3	76,3	6,3	17,4	10,7	1,9	2,8	7,4
Jičín	59 666	69,7	79,1	6,1	14,8	20,4	1,7	2,0	6,2
Kostelec nad Orlicí	22 349	45,1	64,0	6,6	29,4	44,5	1,9	2,0	6,5
Náchod	35 558	57,2	53,5	9,7	36,8	30,7	2,6	2,4	7,1
Nová Paka	9 719	58,2	51,2	7,7	41,1	30,9	0,7	2,1	8,1
Nové Město nad Metují	9 810	66,5	74,9	6,2	18,9	17,0	6,5	2,6	7,4
Nový Bydžov	21 416	74,8	83,6	3,5	12,9	16,0	1,5	2,2	5,6
Rychnov nad Kněžnou	47 937	53,2	55,7	4,8	39,5	39,3	0,8	1,5	5,2
Trutnov	59 552	41,6	51,7	4,3	44,1	48,7	0,8	1,3	7,7
Vrchlabí	29 344	37,0	46,3	3,8	50,0	53,6	1,1	1,3	7,0
Velikostní skupiny obcí podle počtu obyvatel <i>Size groups of municipalities by population</i>									
do/up to 199	58 182	56,2	67,9	5,0	27,1	36,6	1,2	1,2	4,8
200 - 499	130 418	65,9	73,7	4,4	21,9	25,8	1,4	1,5	5,4
500 - 999	108 239	59,5	70,7	4,9	24,4	32,1	1,3	1,5	5,6
1 000 - 1 999	59 193	51,1	67,1	5,8	27,2	38,9	1,7	1,6	6,6
2 000 - 4 999	44 336	57,2	62,6	5,3	32,1	31,7	1,4	2,1	7,6
5 000 - 9 999	36 507	55,9	66,0	10,3	23,7	28,7	2,4	3,6	9,4
10 000 - 19 999	14 736	60,6	60,3	11,0	28,7	18,4	2,1	4,9	14,1
20 000 - 49 999	13 669	45,7	49,7	7,8	42,5	38,0	1,2	2,8	12,4
50 000 a více/and more	10 568	46,1	71,8	12,9	15,3	20,7	3,0	6,8	23,4

2-3. Obyvatelstvo v letech 1961 až 2007

2-3. Population: 1961 - 2007

územní struktura k 1. 1. 2009

Territorial structure as at 1 January 2009

Území Territory	Počet obyvatel Population, total						Rozdíl/ Change between 2007- 1961	Index 2007/ 1961
	sčítání lidu Population as per PHC					stav k 31.12.2007 31 December		
	1961	1970	1980	1991	2001			
Královéhradecký kraj/Region	540 838	540 337	561 385	552 809	550 724	552 212	11 374	102,1
Okresy <i>Districts</i>								
Hradec Králové	138 514	147 481	161 732	162 662	161 178	161 349	22 835	116,5
Jičín	87 434	82 515	81 894	78 650	77 761	78 852	-8 582	90,2
Náchod	113 754	112 131	114 031	111 939	112 714	112 507	-1 247	98,9
Rychnov nad Kněžnou	77 122	76 751	79 491	78 144	78 294	79 042	1 920	102,5
Trutnov	124 014	121 459	124 237	121 414	120 777	120 462	-3 552	97,1
Správní obvody obcí s rozšířenou působností <i>Administrative districts of municipalities with extended powers</i>								
Broumov	18 976	18 382	17 828	17 483	17 684	17 264	-1 712	91,0
Dobruška	20 708	20 353	20 485	19 858	19 769	19 984	-724	96,5
Dvůr Králové nad Labem	32 039	30 395	30 194	27 724	27 231	27 339	-4 700	85,3
Hořice	19 816	19 072	19 241	18 424	18 260	18 790	-1 026	94,8
Hradec Králové	117 352	128 382	143 518	145 619	144 125	144 187	26 835	122,9
Jaroměř	20 238	19 270	18 918	18 782	19 174	19 296	-942	95,3
Jičín	53 248	49 145	48 960	46 702	46 207	46 723	-6 525	87,7
Kostelec nad Orlicí	25 060	25 072	26 013	24 844	24 516	25 015	-45	99,8
Náchod	63 084	62 050	63 270	61 330	61 600	61 548	-1 536	97,6
Nová Paka	14 370	14 298	13 693	13 524	13 294	13 339	-1 031	92,8
Nové Město nad Metují	11 456	12 429	14 015	14 344	14 256	14 399	2 943	125,7
Nový Bydžov	21 162	19 099	18 214	17 043	17 053	17 162	-4 000	81,1
Rychnov nad Kněžnou	31 354	31 326	32 993	33 442	34 009	34 043	2 689	108,6
Trutnov	65 101	63 997	65 724	65 078	65 172	64 617	-484	99,3
Vrchlabí	26 874	27 067	28 319	28 612	28 374	28 506	1 632	106,1
Velikostní skupiny obcí podle počtu obyvatel <i>Size groups of municipalities by population</i>								
do/ up to 199	8 863	11 320	12 533	14 202	16 012	15 491	6 628	174,8
200 - 499	59 824	61 244	58 973	57 818	54 109	54 592	-5 232	91,3
500 - 999	82 484	70 393	67 170	56 118	58 948	57 973	-24 511	70,3
1 000 - 1 999	60 084	49 613	42 078	44 620	39 513	46 891	-13 193	78,0
2 000 - 4 999	70 022	67 963	52 757	49 342	60 213	60 275	-9 747	86,1
5 000 - 9 999	106 417	100 231	112 883	96 557	90 605	100 751	-5 666	94,7
10 000 - 19 999	61 322	73 064	68 627	81 524	80 772	70 096	8 774	114,3
20 000 - 49 999	25 214	26 046	50 219	52 711	53 397	51 891	26 677	205,8
50 000 a více/ and more	66 608	80 463	96 145	99 917	97 155	94 252	27 644	141,5

2-4. Pohyb obyvatelstva v roce 2007

2-4. Population and vital statistics: 2007

územní struktura k 1. 1. 2009

Territorial structure as at 1 January 2009

Název obce <i>Municipality</i>	Střední stav obyvatel k 1. 7. <i>Mid-year population (1 July)</i>	Živě narození <i>Live births</i>	Zemřelí <i>Deaths</i>	Přirozený přírůstek <i>Natural increase</i>	Přistěhovalí <i>Immigrants</i>	Vystěhovalí <i>Emigrants</i>	Přírůstek stěhováním <i>Net migration</i>	Celkový přírůstek <i>Balance of migration</i>	Sňatky <i>Marriages</i>	Rozvody <i>Divorces</i>
Královéhradecký kraj/Region	550 523	6 122	5 586	536	8 208	6 175	2 033	2 569	2 964	1 736
Okresy <i>Districts</i>										
Hradec Králové	160 684	1 751	1 652	99	3 536	2 698	838	937	857	547
Jičín	78 259	892	807	85	2 450	1 781	669	754	416	231
Náchod	112 377	1 225	1 161	64	1 450	1 309	141	205	607	355
Rychnov nad Kněžnou	78 900	889	802	87	1 082	880	202	289	420	190
Trutnov	120 303	1 365	1 164	201	1 798	1 615	183	384	664	413
Správní obvody obcí s rozšířenou působností <i>Administrative districts of municipalities with extended powers</i>										
Broumov	17 282	178	192	-14	239	279	-40	-54	67	65
Dobruška	19 941	252	208	44	362	311	51	95	95	35
Dvůr Králové nad Labem	27 280	299	243	56	528	468	60	116	156	69
Hořice	18 506	235	198	37	815	460	355	392	98	50
Hradec Králové	143 613	1 560	1 476	84	3 347	2 657	690	774	784	500
Jaroměř	19 269	226	170	56	432	339	93	149	103	56
Jičín	46 449	523	493	30	1 646	1 355	291	321	246	135
Kostelec nad Orlicí	24 900	285	291	-6	592	371	221	215	136	65
Náchod	61 433	680	645	35	1 017	936	81	116	354	194
Nová Paka	13 304	134	116	18	317	294	23	41	72	46
Nové Město nad Metují	14 393	141	154	-13	215	208	7	-6	83	40
Nový Bydžov	17 071	191	176	15	379	231	148	163	73	47
Rychnov nad Kněžnou	34 059	352	303	49	518	588	-70	-21	189	90
Trutnov	64 581	743	622	121	870	874	-4	117	365	233
Vrchlabí	28 442	323	299	24	729	602	127	151	143	111
Velikostní skupiny obcí podle počtu obyvatel <i>Size groups of municipalities by population</i>										
do/up to 199	15 335	172	159	13	.	.	242	255	94	43
200 - 499	54 218	632	592	40	.	.	520	560	280	136
500 - 999	57 549	681	530	151	.	.	598	749	278	162
1 000 - 1 999	46 718	506	464	42	.	.	336	378	234	153
2 000 - 4 999	60 322	640	627	13	.	.	24	37	322	171
5 000 - 9 999	100 301	1 138	1 023	115	.	.	458	573	547	315
10 000 - 19 999	69 979	790	672	118	.	.	81	199	375	216
20 000 - 49 999	51 967	602	527	75	.	.	-254	-179	292	198
50 000 a více/and more	94 134	961	992	-31	.	.	28	-3	542	342

2-5. Obyvatelstvo podle pohlaví a věkových skupin k 31. 12. 2007

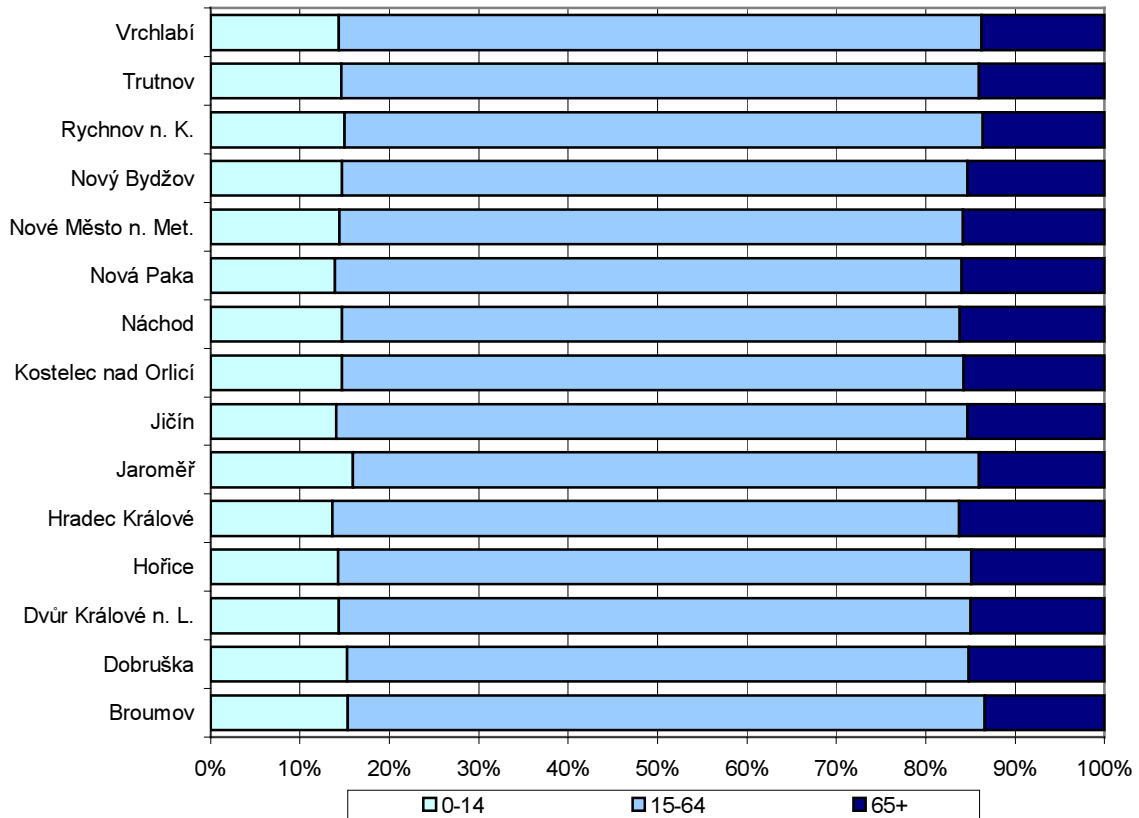
2-5. Population: by sex, by age, 31 December 2007

územní struktura k 1. 1. 2009

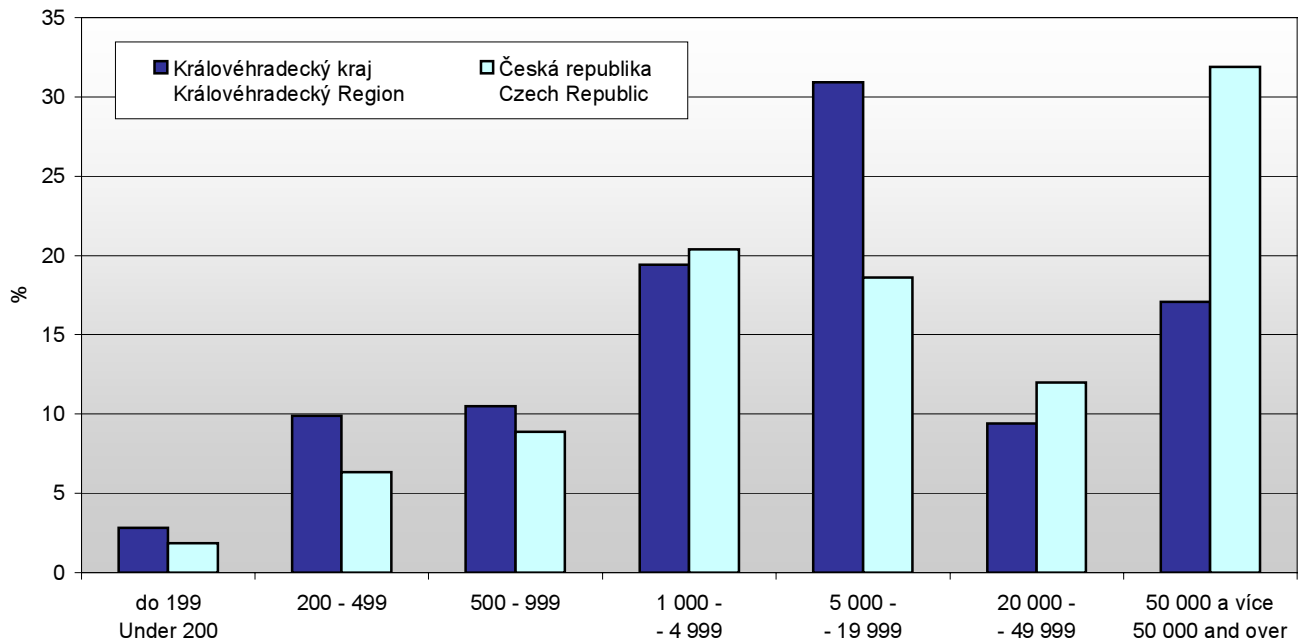
Territorial structure as at 1 January 2009

Území <i>Territory</i>	Obyvatelstvo celkem <i>Population, total</i>	Věková skupina (%) <i>Age groups (%)</i>								
		celkem <i>Total</i>			muži <i>Males</i>			ženy <i>Females</i>		
		0-14	15-64	65+	0-14	15-64	65+	0-14	15-64	65+
Královéhradecký kraj/Region	552 212	14,4	70,4	15,3	15,1	72,4	12,5	13,6	68,4	17,9
Okresy <i>Districts</i>										
Hradec Králové	161 349	13,7	70,1	16,2	14,6	71,9	13,5	12,9	68,4	18,7
Jičín	78 852	14,1	70,6	15,4	14,7	73,1	12,2	13,5	68,1	18,4
Náchod	112 507	15,0	69,7	15,3	15,8	71,6	12,6	14,2	67,8	18,0
Rychnov nad Kněžnou	79 042	15,0	70,3	14,7	15,7	72,3	12,0	14,2	68,4	17,4
Trutnov	120 462	14,5	71,3	14,2	15,2	73,4	11,4	13,8	69,4	16,9
Správní obvody obcí s rozšířenou působností <i>Administrative districts of municipalities with extended powers</i>										
Broumov	17 264	15,4	71,3	13,4	16,2	73,1	10,6	14,5	69,4	16,0
Dobruška	19 984	15,3	69,5	15,2	16,3	71,5	12,2	14,3	67,6	18,1
Dvůr Králové nad Labem	27 339	14,3	70,7	15,0	15,1	72,7	12,2	13,6	68,8	17,7
Hořice	18 790	14,3	70,8	14,9	15,2	72,9	11,9	13,4	68,7	17,9
Hradec Králové	144 187	13,6	70,1	16,3	14,4	71,9	13,7	12,9	68,4	18,7
Jaroměř	19 296	15,9	70,0	14,0	16,6	72,0	11,3	15,2	68,1	16,7
Jičín	46 723	14,0	70,6	15,4	14,6	73,3	12,2	13,5	68,0	18,5
Kostelec nad Orlicí	25 015	14,7	69,5	15,8	15,2	72,0	12,8	14,2	67,1	18,7
Náchod	61 548	14,7	69,1	16,2	15,5	71,1	13,3	13,8	67,2	18,9
Nová Paka	13 339	13,9	70,1	16,0	14,4	72,6	13,0	13,4	67,7	18,9
Nové Město nad Metují	14 399	14,4	69,8	15,8	15,0	71,4	13,6	13,9	68,2	17,9
Nový Bydžov	17 162	14,7	70,0	15,3	15,6	72,1	12,2	13,7	68,0	18,3
Rychnov nad Kněžnou	34 043	15,0	71,4	13,6	15,7	73,0	11,2	14,3	69,7	16,0
Trutnov	64 617	14,6	71,3	14,1	15,5	73,3	11,2	13,8	69,4	16,8
Vrchlabí	28 506	14,3	71,9	13,7	14,8	74,2	11,1	13,9	69,7	16,4
Velikostní skupiny obcí podle počtu obyvatel <i>Size groups of municipalities by population</i>										
do/up to 199	15 491	14,8	68,5	16,7	14,8	71,6	13,6	14,8	65,4	19,8
200 - 499	54 592	15,2	70,0	14,8	15,6	72,4	12,0	14,7	67,6	17,7
500 - 999	57 973	15,2	70,9	13,9	15,7	73,0	11,2	14,6	68,8	16,6
1 000 - 1 999	46 891	15,2	70,8	14,0	15,8	73,0	11,1	14,5	68,7	16,8
2 000 - 4 999	60 275	15,0	70,2	14,9	15,8	72,1	12,1	14,1	68,3	17,6
5 000 - 9 999	100 751	14,5	70,1	15,5	15,3	72,0	12,7	13,7	68,2	18,1
10 000 - 19 999	70 096	14,1	71,4	14,5	14,8	73,5	11,8	13,4	69,4	17,1
20 000 - 49 999	51 891	14,3	71,2	14,4	15,4	73,1	11,4	13,3	69,5	17,2
50 000 a více/ <i>and more</i>	94 252	12,7	69,6	17,7	13,7	71,1	15,2	11,8	68,1	20,1

Věkové složení obyvatelstva podle správních obvodů ORP k 31. 12. 2007
Population: by sex, age and administrative district of MEP, 31 December 2007



Obyvatelstvo podle velikostních skupin obcí k 31. 12. 2007
Population by size groups of municipalities, 31 December 2007



2-6. Nezaměstnanost

2-6. Unemployment

územní struktura k 31. 12. 2008

Territorial structure as at 31 December 2008

Území <i>Territory</i>	Uchazeči o zaměstnání <i>Registered job applicants</i>			Míra registrované nezaměstnanosti (%) <i>Registered unemployment rate (%)</i>		
	2005	2006	2007	2005	2006	2007
Královéhradecký kraj/Region	21 989	19 298	14 499	7,33	6,32	4,70
Okresy <i>Districts</i>						
Hradec Králové	5 701	4 926	3 752	6,28	5,40	4,05
Jičín	3 311	2 952	2 531	8,35	6,98	6,03
Náchod	4 613	3 746	2 699	7,70	6,05	4,19
Rychnov nad Kněžnou	2 634	1 973	1 242	6,22	4,48	2,86
Trutnov	5 730	5 701	4 275	8,51	8,60	6,38

dokončení

End of table

územní struktura k 1. 1. 2009

Territorial structure as at 1 January 2009

Území <i>Territory</i>	Ekonomicky aktivní ¹⁾ <i>Economically active¹⁾</i>	Uchazeči o zaměstnání <i>Registered job applicants</i>			Míra nezaměstnanosti (%) ²⁾ <i>Unemployment rate (%)²⁾</i>		
		2005	2006	2007	2005	2006	2007
Správní obvody obcí s rozšířenou působností <i>Administrative districts of municipalities with extended powers</i>							
Broumov	8 823	1 019	952	665	11,5	10,8	7,5
Dobruška	9 787	587	492	309	6,0	5,0	3,2
Dvůr Králové nad Labem	13 860	1 511	1 457	1 007	10,9	10,5	7,3
Hořice	9 196	858	807	626	9,3	8,8	6,8
Hradec Králové	74 384	4 834	4 090	3 074	6,5	5,5	4,1
Jaroměř	9 587	926	692	552	9,7	7,2	5,8
Jičín	23 706	1 915	1 664	1 458	8,1	7,0	6,2
Kostelec nad Orlicí	12 102	794	640	381	6,6	5,3	3,1
Náchod	30 640	2 234	1 747	1 230	7,3	5,7	4,0
Nová Paka	6 630	538	481	447	8,1	7,3	6,7
Nové Město nad Metují	7 231	434	355	252	6,0	4,9	3,5
Nový Bydžov	8 204	888	866	678	10,8	10,6	8,3
Rychnov nad Kněžnou	17 148	1 232	811	552	7,2	4,7	3,2
Trutnov	32 889	3 139	3 242	2 534	9,5	9,9	7,7
Vrchlabí	14 877	1 080	1 002	734	7,3	6,7	4,9
Velikostní skupiny obcí podle počtu obyvatel <i>Size groups of municipalities by population</i>							
do/up to 199	7 089	775	606	518	9,9	8,2	7,3
200 - 499	25 647	2 143	2 030	1 571	8,5	7,9	6,1
500 - 999	27 939	2 330	2 022	1 526	8,0	7,1	5,5
1 000 - 1 999	22 528	1 693	1 610	1 225	8,0	7,4	5,4
2 000 - 4 999	30 018	2 481	2 164	1 655	8,3	7,2	5,5
5 000 - 9 999	50 856	3 685	3 206	2 611	8,1	7,0	5,1
10 000 - 19 999	36 932	3 384	2 797	1 833	8,0	6,6	5,0
20 000 - 49 999	27 425	2 532	2 411	1 738	9,2	8,8	6,3
50 000 a více/and more	50 630	2 966	2 452	1 822	5,9	4,8	3,6

¹⁾ SLDB k 1. 3. 2001

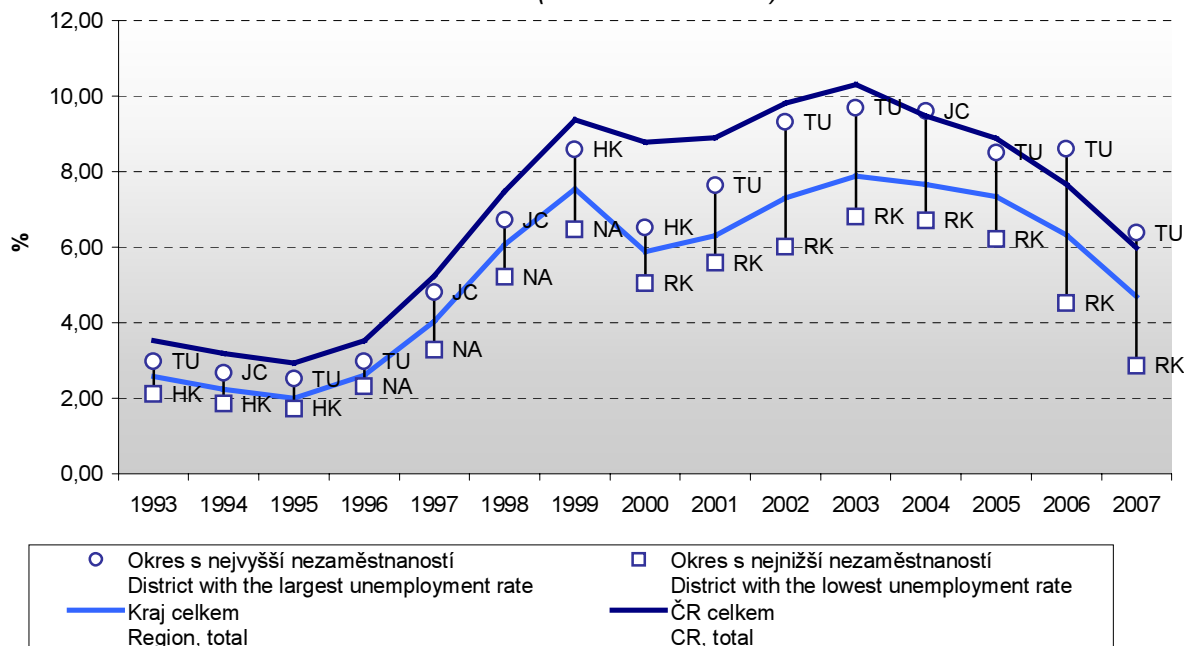
¹⁾ Population and Housing Census, 1 March 2001

²⁾ míra nezaměstnanosti je počítána na počet ekonomicky aktivních podle SLDB k 1. 3. 2001

²⁾ Unemployment rate related to the economically active as per Population and Housing Census, 1 March 2001

Vývoj míry registrované nezaměstnanosti v Královéhradeckém kraji a jeho okresech (stav k 31. 12.)

Registered unemployment rate development in the Kálovéhradecký Region and its districts (as at 31 December)

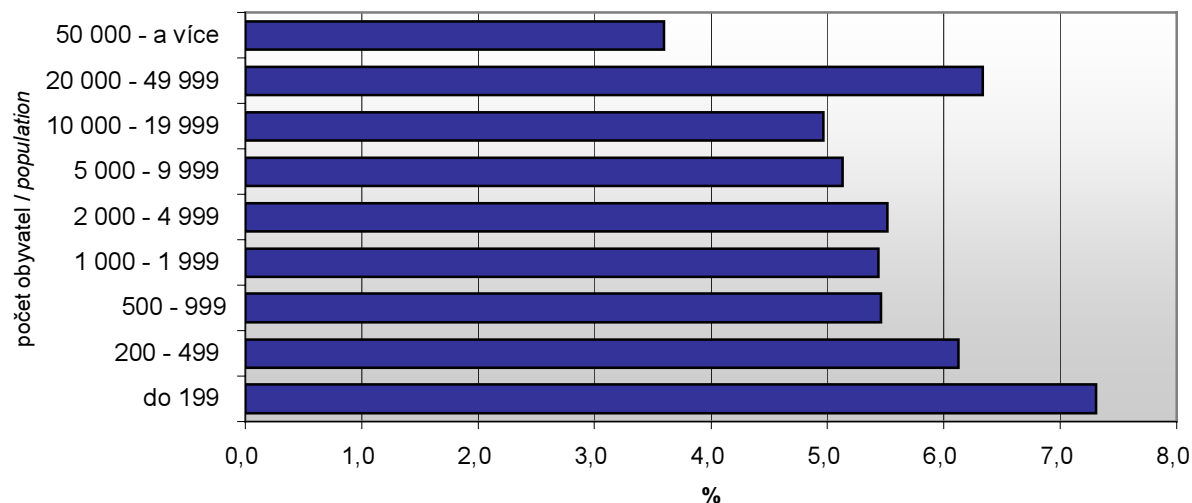


od roku 2004 podle metodiky platné od 1. 7. 2004

Since 2004, according to the methodology effective from 1 July 2004

Míra nezaměstnanosti podle velikostních skupin obcí v roce 2007

Unemployment rate: by size groups of municipalities, 2007



2-7. Ekonomické subjekty se sídlem na území k 31. 12. 2007

2-7. *Businesses with head offices in territory: 31 December 2007*

územní struktura k 1. 1. 2009

Territorial structure as at 1 January 2009

Území <i>Territory</i>	Celkem <i>Total</i>	v tom velikostní kategorie podle počtu zaměstnanců <i>Size category by number of employees</i>				
		neuvedeno a bez zaměstnanců <i>Not indicated and not employees</i>	1 - 5	6 - 19	20 - 99	100 a více <i>100 and more</i>
Královéhradecký kraj/Region	127 573	113 187	9 665	2 956	1 455	310
Okresy <i>Districts</i>						
Hradec Králové	39 842	34 980	3 265	1 017	478	102
Jičín	18 183	16 289	1 287	380	175	52
Náchod	24 965	22 187	1 855	578	282	63
Rychnov nad Kněžnou	17 130	15 333	1 188	377	194	38
Trutnov	27 453	24 398	2 070	604	326	55
Správní obvody obcí s rozšířenou působností <i>Administrative districts of municipalities with extended powers</i>						
Broumov	3 334	3 018	218	47	45	6
Dobruška	4 270	3 823	294	98	45	10
Dvůr Králové nad Labem	6 021	5 375	415	143	71	17
Hořice	4 428	3 997	293	82	46	10
Hradec Králové	36 311	31 805	3 042	932	437	95
Jaroměř	4 091	3 633	296	113	40	9
Jičín	10 643	9 520	766	228	94	35
Kostelec nad Orlicí	5 257	4 729	363	101	52	12
Náchod	14 159	12 509	1 120	336	158	36
Nová Paka	3 112	2 772	228	70	35	7
Nové Město nad Metují	3 381	3 027	221	82	39	12
Nový Bydžov	3 531	3 175	223	85	41	7
Rychnov nad Kněžnou	7 603	6 781	531	178	97	16
Trutnov	14 362	12 757	1 105	307	168	25
Vrchlabí	7 070	6 266	550	154	87	13
Velikostní skupiny obcí podle počtu obyvatel <i>Size groups of municipalities by population</i>						
do/up to 199	3 677	3 331	277	49	17	3
200 - 499	11 783	10 755	731	209	68	20
500 - 999	12 889	11 638	810	304	113	24
1 000 - 1 999	10 159	9 180	653	207	105	14
2 000 - 4 999	12 239	11 013	814	229	149	34
5 000 - 9 999	21 753	19 168	1 696	534	299	56
10 000 - 19 999	16 701	14 659	1 335	440	219	48
20 000 - 49 999	12 614	11 106	1 061	263	151	33
50 000 a více/ <i>and more</i>	25 758	22 337	2 288	721	334	78

2-8. Bytová výstavba

2-8. Housing construction

územní struktura k 1. 1. 2009

Territorial structure as at 1 January 2009

Území <i>Territory</i>	Dokončené byty <i>Dwellings completed</i>				Zrušené byty <i>Dwellings taken out of use</i>			
	2005	2006	2007	2005-2007	2005	2006	2007	2005-2007
Královéhradecký kraj/Region	1 423	1 218	1 796	4 437	133	77	104	314
	Okresy <i>Districts</i>							
Hradec Králové	483	412	771	1 666	36	18	36	90
Jičín	152	158	240	550	26	19	27	72
Náchod	176	252	226	654	15	12	14	41
Rychnov nad Kněžnou	286	145	183	614	17	24	15	56
Trutnov	326	251	376	953	39	4	12	55
	Správní obvody obcí s rozšířenou působností <i>Administrative districts of municipalities with extended powers</i>							
Broumov	12	34	6	52	1	-	3	4
Dobruška	133	49	89	271	2	14	5	21
Dvůr Králové nad Labem	32	24	12	68	2	1	1	4
Hořice	21	46	50	117	3	4	7	14
Hradec Králové	410	398	752	1 560	25	18	34	77
Jaroměř	27	79	22	128	2	3	1	6
Jičín	112	86	168	366	22	13	18	53
Kostelec nad Orlicí	106	54	42	202	7	5	5	17
Náchod	113	103	137	353	12	8	8	28
Nová Paka	19	26	22	67	1	2	2	5
Nové Město nad Metují	24	36	61	121	-	1	2	3
Nový Bydžov	73	14	19	106	11	-	2	13
Rychnov nad Kněžnou	47	42	52	141	8	5	5	18
Trutnov	156	128	152	436	31	-	7	38
Vrchlabí	138	99	212	449	6	3	4	13
	Velikostní skupiny obcí podle počtu obyvatel <i>Size groups of municipalities by population</i>							
do/up to 199	54	60	43	157	10	5	5	20
200 - 499	150	146	138	434	10	19	19	48
500 - 999	233	194	170	597	13	14	21	48
1 000 - 1 999	172	157	273	602	23	4	17	44
2 000 - 4 999	85	109	136	330	11	9	12	32
5 000 - 9 999	329	160	208	697	39	8	13	60
10 000 - 19 999	116	121	176	413	12	7	8	27
20 000 - 49 999	40	48	94	182	1	2	-	3
50 000 a více/ <i>and more</i>	244	223	558	1 025	14	9	9	32

2-9. Vybrané údaje o městech k 31. 12. 2007

2-9. Selected data: by town, 31 December 2007

územní struktura k 1. 1. 2009

Territorial structure as at 1 January 2009

Město <i>Town</i>	První písemná zmínka <i>The first historical mention</i>	Nadmořská výška (m n.m.) <i>Elevation (m a.s.l.)</i>	Počet obyvatel <i>Population</i>			Hustota obyvatel na km ² <i>Population density per km²</i>	Index stáří <i>Age index of population</i>	Výměra (ha) <i>Area (ha)</i>	Počet částí obcí <i>Number of municipality parts</i>
			celkem <i>Total</i>	z toho ženy <i>Females</i>	podíl obyvatel ve věku 15-64 (%) <i>Population aged 15 - 64 (%)</i>				
HRADEC KRÁLOVÉ	1073	235	94 252	49 186	69,6	892	139,7	10 568	21
TRUTNOV	1260	414	30 993	16 072	72,4	300	93,2	10 335	21
NÁCHOD	1254	346	20 898	10 882	69,5	627	111,7	3 334	10
JIČÍN	1293	287	16 448	8 414	72,2	659	113,1	2 495	11
DVŮR KRÁLOVÉ N. L.	1270	298	16 191	8 368	70,9	452	113,9	3 583	6
VRCHLABÍ	1359	477	13 056	6 721	71,4	472	115,1	2 767	3
JAROMĚŘ	1126	254	12 814	6 579	70,3	535	86,7	2 395	9
RYCHNOV N. KNĚŽNOU	1258	320	11 587	6 160	72,0	331	85,1	3 497	8
NOVÉ MĚSTO N. MET.	1501	332	9 996	5 144	69,8	432	115,3	2 313	4
NOVÁ PAKA	1357	427	9 272	4 706	70,5	323	115,7	2 868	12
HOŘICE	1143	311	9 227	4 628	72,4	430	122,4	2 144	7
ČERVENÝ KOSTELEC	1362	414	8 462	4 317	68,4	352	119,1	2 406	7
BROUMOV	1256	395	8 064	4 213	70,8	362	79,3	2 226	8
NOVÝ BYDŽOV	1305	232	7 167	3 670	69,6	203	100,9	3 525	8
DOBRUŠKA	1312	287	6 971	3 568	70,6	202	96,7	3 443	8
HRONOV	1359	364	6 438	3 240	67,6	292	127,7	2 204	6
TÝNIŠTĚ NAD ORLICÍ	1361	253	6 316	3 249	69,7	120	119,3	5 246	6
KOSTELEC N. ORLICÍ	1303	273	6 220	3 175	70,1	237	100,1	2 620	4
ÚPICE	1359	352	5 978	3 104	69,0	391	101,5	1 530	2
TŘEBECHOVICE P. O.	1358	243	5 870	2 962	70,0	279	85,1	2 101	5
ČESKÁ SKALICE	1238	284	5 417	2 869	71,1	312	104,4	1 736	6
CHLUMEC N. CID.	1235	223	5 353	2 741	70,6	250	109,0	2 145	7
HOSTINNÉ	1270	351	4 750	2 437	71,8	589	85,6	807	1
VAMBERK	1341	320	4 699	2 376	70,7	223	107,2	2 103	3
POLICE NAD METUJÍ	1213	441	4 268	2 178	68,2	175	121,3	2 440	6
LÁZNĚ BĚLOHRAD	1557	291	3 756	1 854	69,0	132	101,7	2 839	9
ŽACLÉŘ	1334	612	3 612	1 879	68,6	166	101,6	2 182	3
OPOČNO	1068	292	3 107	1 615	68,4	222	118,9	1 401	3
SMIŘICE	1380	240	3 067	1 588	72,3	288	83,4	1 067	3
RTYNĚ V PODKRKONOŠÍ	1367	405	3 029	1 524	67,8	218	123,3	1 389	1
MEZIMĚSTÍ	1408	432	2 762	1 363	72,2	107	112,5	2 571	6
SOBOTKA	1287	305	2 440	1 236	69,8	126	116,8	1 932	9
ROKYTNICE V ORL. H.	1318	580	2 346	1 189	72,4	58	68,9	4 020	2
NECHANICE	1228	239	2 299	1 134	70,6	82	85,0	2 802	8
SOLNICE	1321	332	2 273	1 066	71,4	180	107,3	1 266	2
KOPIDLNO	1322	219	2 238	1 140	70,2	77	97,9	2 912	5
SVOBODA NAD ÚPOU	1553	516	2 141	1 089	72,4	276	121,0	775	1
BOROHRÁDEK	1342	258	2 131	1 092	67,0	152	132,8	1 398	2
TEPLICE NAD METUJÍ	1834	463	1 775	891	70,5	32	120,7	5 604	9
LIBÁŇ	1340	238	1 634	836	70,1	83	120,8	1 968	5
ŠPINDLERUV MLÝN	1676	718	1 292	653	72,8	17	92,9	7 691	4
ŽELEZNICE	1320	321	1 239	587	70,0	94	82,4	1 311	7
PILNÍKOV	1357	358	1 179	572	70,1	69	84,8	1 699	1
MILETÍN	1241	334	937	479	68,3	105	98,0	893	1
JANSKÉ LÁZNĚ	1552	519	832	422	71,3	61	94,3	1 373	2
VYSOKÉ VESELÍ	1323	254	826	413	71,3	88	76,9	933	2
STÁRKOV	1250	441	652	310	69,6	39	135,7	1 652	5
PEC POD SNĚŽKOU	1790	769	647	314	75,6	12	88,1	5 214	2

2-10. Vybrané údaje o správních obvodech pověřených obecními úřady k 31. 12. 2007

2-10. Selected data: by administrative district of municipalities with authorized municipal office,
31 December 2007

územní struktura k 1. 1. 2009

Territorial structure as at 1 January 2009

Správní obvody obcí s pověřeným obecním úřadem <i>Administrative districts of municipalities with authorized municipal office</i>	Kód POU <i>Code of MAMO</i>	Rozloha (km ²) <i>Area (km²)</i>	Počet obyvatel při SLDB 2001 <i>Population as per PHC 2001</i>	Počet obyvatel <i>Population</i>	Hustota obyvatelstva na km ² <i>Population density per km²</i>	Počet obcí <i>Number of municipalities</i>	
						celkem <i>Total</i>	z toho měst <i>Towns</i>
Broumov	52011	149	12 112	11 812	80	10	1
Teplice nad Metují	52012	111	5 572	5 452	49	4	2
Dobruška	52021	191	12 661	12 603	66	17	1
Opočno	52022	88	7 108	7 381	84	9	1
Dvůr Králové nad Labem	52031	258	27 231	27 339	106	28	1
Hořice	52041	193	18 260	18 790	97	29	2
Hradec Králové	52051	350	115 600	114 638	327	39	1
Chlumeck nad Cidlinou	52052	99	8 900	8 963	90	13	1
Nechanice	52053	88	4 828	5 056	58	10	1
Smiřice	52054	73	7 821	7 991	110	12	1
Třebechovice pod Orebem	52055	67	6 976	7 539	112	7	1
Jaroměř	52061	139	19 174	19 296	139	15	1
Jičín	52071	307	30 115	30 581	100	48	3
Kopidlno	52072	141	7 007	6 940	49	16	2
Lázně Bělohrad	52073	55	4 860	4 810	87	5	1
Sobotka	52074	93	4 225	4 392	47	8	1
Kostelec nad Orlicí	52081	102	12 591	12 852	126	14	1
Týniště nad Orlicí	52082	122	11 925	12 163	100	8	2
Červený Kostelec	52091	50	9 824	9 840	197	5	1
Česká Skalice	52092	75	7 795	7 904	106	10	1
Hronov	52093	58	10 346	10 319	178	5	2
Náchod	52094	84	25 645	25 516	304	8	1
Police nad Metují	52095	89	7 990	7 969	90	8	1
Nová Paka	52101	97	13 294	13 339	137	5	1
Nové Město nad Metují	52111	98	14 256	14 399	147	13	1
Nový Bydžov	52121	214	17 053	17 162	80	23	1
Rokytnice v Orlických horách	52131	134	3 511	3 341	25	5	1
Rychnov nad Kněžnou	52132	283	23 069	23 373	83	19	2
Vamberk	52133	62	7 429	7 329	118	8	1
Svoboda nad Úpou	52141	129	4 966	4 898	38	5	3
Trutnov	52142	331	40 973	40 357	122	13	2
Úpice	52143	80	14 049	14 193	178	9	2
Žacléř	52144	56	5 184	5 169	93	4	1
Hostinné	52151	71	8 168	8 113	114	5	1
Vrchlabí	52152	222	20 206	20 393	92	11	2

2-11. Administrativní členění Královéhradeckého kraje v okresech k 1. 1. 2009

2-11. Administrative breakdown of the Královéhradecký Region in Districts: 1 January 2009

Kód okresu <i>Code of district</i>	Název okresu <i>District</i>	Počet obyvatel k 31. 12. 2007 <i>Population, 31 December</i>	Počet obcí <i>Number of municipalities</i>	Kód ORP <i>Code of MEP</i>	Správní obvod ORP <i>Administrative district MEP</i>	Počet obyvatel k 31. 12. 2007 <i>Population, 31 December</i>	Počet obcí <i>Number of municipalities</i>	Kód POU <i>Code of MAMO</i>	Správní obvod POU <i>Administrative district MAMO</i>	Počet obyvatel k 31. 12. 2007 <i>Population, 31 December</i>	Počet obcí <i>Number of municipalities</i>
CZ0521	Hradec Králové	161 349	104	5205	Hradec Králové	144 187	81	52051	Hradec Králové	114 638	39
								52052	Chlumeck n. C.	8 963	13
								52053	Nechanice	5 056	10
								52054	Smiřice	7 991	12
								52055	Třebechovice p. O.	7 539	7
				5212	Nový Bydžov	17 162	23	52121	Nový Bydžov	17 162	23
CZ0522	Jičín	78 852	111	5207	Jičín	46 723	77	52071	Jičín	30 581	48
								52072	Kopidlno	6 940	16
								52073	Lázně Bělohrad	4 810	5
								52074	Sobotka	4 392	8
				5204	Hořice	18 790	29	52041	Hořice	18 790	29
				5210	Nová Paka	13 339	5	52101	Nová Paka	13 339	5
CZ0523	Náchod	112 507	78	5209	Náchod	61 548	36	52091	Červený Kostelec	9 840	5
								52092	Česká Skalice	7 904	10
								52093	Hronov	10 319	5
								52094	Náchod	25 516	8
								52095	Police nad Metují	7 969	8
				5201	Broumov	17 264	14	52011	Broumov	11 812	10
				5206	Jaroměř	19 296	15	52061	Jaroměř	19 296	15
				5211	Nové Město n. M.	14 399	13	52111	Nové Město n. M.	14 399	13
				CZ0524	Rychnov nad Kněžnou	79 042	80	5213	Rychnov n. Kn.	34 043	32
52132	Rychnov n. Kn.	23 373	19								
52133	Vamberk	7 329	8								
5202	Dobruška	19 984	26					52021	Dobruška	12 603	17
5208	Kostelec nad O.	25 015	22					52022	Opočno	7 381	9
								52081	Kostelec nad O.	12 852	14
52082	Týniště nad O.	12 163	8								
CZ0525	Trutnov	120 462	75	5214	Trutnov	64 617	31	52141	Svoboda n. Úpou	4 898	5
								52142	Trutnov	40 357	13
								52143	Úpice	14 193	9
								52144	Žacléř	5 169	4
				5203	Dvůr Králové n. L.	27 339	28	52031	Dvůr Králové n. L.	27 339	28
				5215	Vrchlabí	28 506	16	52151	Hostinné	8 113	5
								52152	Vrchlabí	20 393	11

2-12. Číselník správních obvodů obcí s rozšířenou působností

2-12. Nomenclature of administrative districts of municipalities with extended powers

Správní obvod obce s rozšířenou působností <i>Administrative district of municipality with extended power</i>		Správní obvod POU <i>Administrative district MAMO</i>		Okres <i>District</i>	
kód ORP <i>Code of MEP</i>	název SO ORP <i>Name of AD MEP</i>	kód POU <i>Code of MAMO</i>	název SO POU <i>Name of AD MAMO</i>	kód okresu <i>Code of district</i>	název okresu <i>Name of district</i>
5201	Broumov	52011	Broumov	CZ0523	Náchod
		52012	Teplice nad Metují	CZ0523	Náchod
5202	Dobruška	52021	Dobruška	CZ0524	Rychnov nad Kněžnou
		52022	Opočno	CZ0524	Rychnov nad Kněžnou
5203	Dvůr Králové n. Labem	52031	Dvůr Králové n. L.	CZ0525	Trutnov
5204	Hořice	52041	Hořice	CZ0522	Jičín
5205	Hradec Králové	52051	Hradec Králové	CZ0521	Hradec Králové
		52052	Chlumeck nad Cidlinou	CZ0521	Hradec Králové
		52053	Nechanice	CZ0521	Hradec Králové
		52054	Smiřice	CZ0521	Hradec Králové
		52055	Třebechovice p. Orebem	CZ0521	Hradec Králové
5206	Jaroměř	52061	Jaroměř	CZ0523	Náchod
5207	Jičín	52071	Jičín	CZ0522	Jičín
		52072	Kopidlno	CZ0522	Jičín
		52073	Lázně Bělohrad	CZ0522	Jičín
		52074	Sobotka	CZ0522	Jičín
5208	Kostelec nad Orlicí	52081	Kostelec nad Orlicí	CZ0524	Rychnov nad Kněžnou
		52082	Týniště nad Orlicí	CZ0524	Rychnov nad Kněžnou
5209	Náchod	52091	Červený Kostelec	CZ0523	Náchod
		52092	Česká Skalice	CZ0523	Náchod
		52093	Hronov	CZ0523	Náchod
		52094	Náchod	CZ0523	Náchod
		52095	Police nad Metují	CZ0523	Náchod
5210	Nová Paka	52101	Nová Paka	CZ0522	Jičín
5211	Nové Město nad Metují	52111	Nové Město nad Metují	CZ0523	Náchod
5212	Nový Bydžov	52121	Nový Bydžov	CZ0521	Hradec Králové
5213	Rychnov nad Kněžnou	52131	Rokytnice v Orli. horách	CZ0524	Rychnov nad Kněžnou
		52132	Rychnov nad Kněžnou	CZ0524	Rychnov nad Kněžnou
		52133	Vamberk	CZ0524	Rychnov nad Kněžnou
5214	Trutnov	52141	Svoboda nad Úpou	CZ0525	Trutnov
		52142	Trutnov	CZ0525	Trutnov
		52143	Úpice	CZ0525	Trutnov
		52144	Žacléř	CZ0525	Trutnov
5215	Vrchlabí	52151	Hostinné	CZ0525	Trutnov
		52152	Vrchlabí	CZ0525	Trutnov

2-13. Číselník správních obvodů pověřených obecních úřadů

2-13. Nomenclature of administrative districts of municipalities with authorized municipal office

Správní obvod pověřeného obecního úřadu <i>Administrative district of municipality with authorized municipal office</i>		Správní obvod ORP <i>Administrative district MEP</i>		Okres <i>District</i>	
kód POU <i>Code of MAMO</i>	název SO POU <i>Name of AD MAMO</i>	kód ORP <i>Code of MEP</i>	název SO ORP <i>Name of AD MEP</i>	kód okresu <i>Code of district</i>	název okresu <i>Name of district</i>
52011	Broumov	5201	Broumov	CZ0523	Náchod
52012	Teplice nad Metují	5201	Broumov	CZ0523	Náchod
52021	Dobruška	5202	Dobruška	CZ0524	Rychnov nad Kněžnou
52022	Opočno	5202	Dobruška	CZ0524	Rychnov nad Kněžnou
52031	Dvůr Králové n. L.	5203	Dvůr Králové n. Labem	CZ0525	Trutnov
52041	Hořice	5204	Hořice	CZ0522	Jičín
52051	Hradec Králové	5205	Hradec Králové	CZ0521	Hradec Králové
52052	Chlumec nad Cidlinou	5205	Hradec Králové	CZ0521	Hradec Králové
52053	Nechanice	5205	Hradec Králové	CZ0521	Hradec Králové
52054	Smiřice	5205	Hradec Králové	CZ0521	Hradec Králové
52055	Třebechovice p. Orebem	5205	Hradec Králové	CZ0521	Hradec Králové
52061	Jaroměř	5206	Jaroměř	CZ0523	Náchod
52071	Jičín	5207	Jičín	CZ0522	Jičín
52072	Kopidlno	5207	Jičín	CZ0522	Jičín
52073	Lázně Bělohrad	5207	Jičín	CZ0522	Jičín
52074	Sobotka	5207	Jičín	CZ0522	Jičín
52081	Kostelec nad Orlicí	5208	Kostelec nad Orlicí	CZ0524	Rychnov nad Kněžnou
52082	Týniště nad Orlicí	5208	Kostelec nad Orlicí	CZ0524	Rychnov nad Kněžnou
52091	Červený Kostelec	5209	Náchod	CZ0523	Náchod
52092	Česká Skalice	5209	Náchod	CZ0523	Náchod
52093	Hronov	5209	Náchod	CZ0523	Náchod
52094	Náchod	5209	Náchod	CZ0523	Náchod
52095	Police nad Metují	5209	Náchod	CZ0523	Náchod
52101	Nová Paka	5210	Nová Paka	CZ0522	Jičín
52111	Nové Město nad Metují	5211	Nové Město nad Metují	CZ0523	Náchod
52121	Nový Bydžov	5212	Nový Bydžov	CZ0521	Hradec Králové
52131	Rokytnice v Orł. horách	5213	Rychnov nad Kněžnou	CZ0524	Rychnov nad Kněžnou
52132	Rychnov nad Kněžnou	5213	Rychnov nad Kněžnou	CZ0524	Rychnov nad Kněžnou
52133	Vamberk	5213	Rychnov nad Kněžnou	CZ0524	Rychnov nad Kněžnou
52141	Svoboda nad Úpou	5214	Trutnov	CZ0525	Trutnov
52142	Trutnov	5214	Trutnov	CZ0525	Trutnov
52143	Úpice	5214	Trutnov	CZ0525	Trutnov
52144	Žacléř	5214	Trutnov	CZ0525	Trutnov
52151	Hostinné	5215	Vrchlabí	CZ0525	Trutnov
52152	Vrchlabí	5215	Vrchlabí	CZ0525	Trutnov

Adresy obecních a městských úřadů

Addresses of Municipal Authorities

Obecní úřad <i>Municipal Authority</i>	IČO	Starosta <i>Mayor</i>	PSČ <i>Post Code</i>	Adresa <i>Address</i>
OÚ Adršpach	653560	Dana Cahová	549 52	OÚ Horní Adršpach 128
OÚ Albrechtice nad Orlicí	274739	Jaromír Kratěna	517 22	OÚ Na výsluní 275
OÚ Babice	569828	Petr Homola	503 51	OÚ Babice 72, Chlumec n. C.
OÚ Bačalky	60114525	Miroslav Šoltys	507 23	OÚ Bačalky 101, Libáň
OÚ Bačetín	274682	Josef Hejzlar	518 01	OÚ Bačetín 100, Dobruška
OÚ Barchov	268593	Mgr. Ladislav Vlachý	504 01	OÚ Barchov 62, Nový Bydžov
OÚ Bartošovice v Orł. horách	274691	Kostas Kotanidis	517 61	OÚ 35, Rokytnice v O.h.
OÚ Bašnice	271314	Miloslav Zamoužil	508 01	OÚ Bašnice 3, Hořice
OÚ Batňovice	277657	Vladimíra Pátková	542 37	OÚ Batňovice 4
OÚ Běchary	271322	Ing. Jan Škoda	507 32	OÚ Běchary 5, Kopidlno
OÚ Běleč nad Orlicí	268615	Vladimír Veselka	503 46	OÚ 22, Třebechovice p. O.
OÚ Benátky	653306	Karel Blažek	503 03	OÚ Benátky, Smiřice
OÚ Bernartice	277665	Bc. Václav Schreier	542 04	OÚ Bernartice 77
OÚ Bezděkov nad Metují	653691	Mgr. Miroslav Maroul	549 64	OÚ Bezděkov n. M. 164
OÚ Bílá Třešná	277673	Blanka Lacinová	544 72	OÚ Bílá Třešná 315
OÚ Bílé Poličany	581054	Petr Baudyš	544 52	OÚ Bílé Poličany 10
OÚ Bílsko u Hořic	578215	Hana Rozsévačová	508 01	OÚ Bílsko u Hořic 48, Hořice
OÚ Bílý Újezd	274704	Zdeněk Arnošt	518 01	OÚ Bílý Újezd 42, Dobruška
OÚ Blešno	45978638	Jan Kopelent	503 47	OÚ 73, Třebechovice p. O.
OÚ Boháňka	271357	Zuzana Jezberová	508 01	OÚ Boháňka 27, Hořice
OÚ Boharyně	268640	JUDr. Věra Macháčková	503 23	OÚ, Boharyně
OÚ Bohdašín	274712	Josef Černý	518 01	OÚ Bohdašín 21, Dobruška
OÚ Bohuslavice	272493	Bohumil Kutina	549 06	OÚ Bohuslavice 175
OÚ Bolehošť	274721	František Kouba	517 31	OÚ Bolehošť 10
OÚ Borek	578223	Josef Vrabec	507 71	OÚ Borek 8, Miletín
MěÚ BOROHRÁDEK	274739	Milan Maček	517 24	MěÚ Husova 240
OÚ Borová	654141	Miroslav Forman	547 01	OÚ Borová 32, Náchod
OÚ Borovnice	274747	Karel Urbanec	517 41	OÚ Přestavky 1, Borovnice
OÚ Borovnice	580210	Ing. Josef Bušák	544 77	OÚ 39, Borovnice u Staré Paky
OÚ Borovnička	580201	Roman Janata	544 75	OÚ Borovnička 93, Mostek
OÚ Božanov	272515	Karel Rejchrt	549 74	OÚ Božanov 110
OÚ Brada-Rybníček	578231	Ing. Jiří Ticháček	506 01	OÚ Brada 30, Jičín
MěÚ BROUMOV	272523	JUDr. Libuše Růčková	550 14	MěÚ Třída Masarykova 239
OÚ Brzice	654001	Jaroslav Žďárský	552 05	OÚ Brzice 20, Hořičky
OÚ Březina	578240	Libor Valenta	506 01	OÚ Březina 43, Jičín
OÚ Bříšťany	578258	Jaroslav Dostál	508 01	OÚ Bříšťany 130, Hořice
OÚ Budčeves	578266	Marian Otava	507 32	OÚ Budčeves 19, Kopidlno
OÚ Bukovice	653675	Václav Tlapák	549 54	OÚ Bukovice 78, Police n. M.
OÚ Bukvice	578274	Eliška Formanová	506 01	OÚ Bukvice 1, Jičín
OÚ Butoves	578282	Lubomír Tichý	506 01	OÚ Butoves 47, Jičín
OÚ Bystré	274763	Václav Drašnar	518 01	OÚ Bystré 110, Dobruška
OÚ Bystřice	271420	Jiří Vohnout	507 23	OÚ Bystřice 111, Libáň
OÚ Byzhradec	274771	Josef Kubec	518 01	OÚ Byzhradec 76, Dobruška
OÚ Cerekvice nad Bystřicí	271438	Milan Tobolka	507 77	OÚ Cerekvice n. B. 53
ÚM Častolovice	274780	Mgr. Martina Bělková	517 50	ÚM Masarykova10, Častolovice
OÚ Čermná	277711	Milan Halík	543 77	OÚ Čermná 40
OÚ Čermná nad Orlicí	274798	Josef Bezdiček	517 25	OÚ Čermná n.O. 6

Adresy obecních a městských úřadů

Addresses of Municipal Authorities

Obecní úřad <i>Municipal Authority</i>	ZUJ	Telefon <i>Telephone</i>	Fax	E-mail
OÚ Adršpach	547786	491 586 038	491 586 952	ou.adrspach@seznam.cz
OÚ Albrechtice nad Orlicí	576077	494 371 033	494 371 425	albrechtice@wo.cz
OÚ Babice	569828	495 444 261		oubabice@iol.cz
OÚ Bačalky	553701	493 596 463	607 523 613	bačalky@centrum.cz
OÚ Bačetín	576085	494 665 607	494 665 607	oubacetin@e-rychnovsko.cz
OÚ Barchov	569836	495 444 238		obec@barchov.cz
OÚ Bartošovice v Orł. horách	576093	494 599 123	494 599 123	obecbartosovice@iol.cz
OÚ Bašnice	572667	493 699 262		basnice@podchlumi.cz
OÚ Batňovice	579041	499 781 521	499 784 151	obec.batnovice@iol.cz
OÚ Běchary	572675	493 552 235		bechary@cbox.cz
OÚ Běleč nad Orlicí	569852	495 593 806		belecc@wo.cz
OÚ Benátky	569861	495 426 291		oubenatky@iol.cz
OÚ Bernartice	579050	499 879 145	499 879 151	bernartice@quick.cz
OÚ Bezděkov nad Metují	573884	491 541 130		obec.bezdekov@worldonline.cz
OÚ Bílá Třemešná	579068	499 693 310	499 693 212	info@bilatremesna.cz
OÚ Bílé Poličany	579076	499 694 205		bilepolicany@atlas.cz
OÚ Bílsko u Hořic	548901	493 622 703		obec.bilsko@c-box.cz
OÚ Bílý Újezd	576107	494 666 111	494 666 111	oubu@wo.cz
OÚ Blešno	569879	495 428 270		blesno@wo.cz
OÚ Boháňka	572705	493 696 526		ou@bohanka.org
OÚ Boharyně	569887	495 444 126		ouboharyne@volny.cz
OÚ Bohdašín	576115	494 665 586	494 665 586	obec.bohdasin@dobruska.net
OÚ Bohuslavice	573892	491 475 321	491 475 134	oubohuslavice@iol.cz
OÚ Bolehošť	576123	494 627 134	494 627 205	ou.bolehost@tiscali.cz
OÚ Borek	548979	493 693 578		borek.ou@worldonline.cz
MěÚ BOROHRADEK	576131	494 381 602	494 381 303	sekretariat@mestoborohradek.cz
OÚ Borová	573906	491 478 170	491 478 170	borovaunachoda@mymail.cz
OÚ Borovnice	576140	494 547 102	494 547 102	ou.borovnice@iol.cz
OÚ Borovnice	579092	499 691 281	499 691 281	obec@borovnice.cz
OÚ Borovnička	548821	499 691 441	499 691 441	obec.borovnicka@tiscali.cz
OÚ Božanov	573914	491 528 121	491 528 121	starosta@obecbozanov.cz
OÚ Brada-Rybniček	549100	493 543 210		jiri.tichacek@fabricom.cz
MěÚ BROUMOV	573922	491 504 111	491 523 730	broumov@broumov-mesto.cz
OÚ Brzice	573931	491 491 273		obec.brzice@quick.cz
OÚ Březina	549070			brezina.ou@seznam.cz
OÚ Bříšťany	548855	493 698 208		ou.bristany@tiscali.cz
OÚ Budčeves	548952	493 551 506	493 551 506	obecbudceves@quick.cz
OÚ Bukovice	547751	491 541 134	491 541 134	obec.bukovice@iol.cz
OÚ Bukvice	573353	493 594 277		bukvice@tiscali.cz
OÚ Butoves	549282	493 555 442		
OÚ Bystřé	576166	494 665 121	494 665 121	bystre@dobruska.cz
OÚ Bystřice	572772	493 598 639		ou.bystrice@seznam.cz
OÚ Byzhradec	576174	494 384 142		byzhradec@dobruska.cz
OÚ Cerekvice nad Bystřicí	572781	493 696 195	493 696 195	ou@cerekvice.cz
ÚM Častolovice	576182	494 323 911	494 321 726	starosta@ou-castolovice.cz
OÚ Čermná	579106	499 441 145	499 441 145	ou_cermna@volny.cz
OÚ Čermná nad Orlicí	576191	494 388 160	494 388 130	obec.cermna@tiscali.cz

Adresy obecních a městských úřadů

Addresses of Municipal Authorities

Obecní úřad <i>Municipal Authority</i>	IČO	Starosta <i>Mayor</i>	PSČ <i>Post Code</i>	Adresa <i>Address</i>
OÚ Černčice	272558	Ladislav Tylš	549 01	OÚ 131, Nové Město n. M.
OÚ Černíkovice	274801	Václav Dušek	517 04	OÚ Černíkovice 55
OÚ Černilov	268674	Ing. Stanislav Javůrek	503 43	OÚ Černilov 310
OÚ Černožice	268682	Jaromír Kotěra	503 04	OÚ Gen. Svobody 268
OÚ Černý Důl	277720	Ing. Zdeněk Kraus	543 44	OÚ Černý Důl 48
OÚ Červená Hora	486299	Karel Berger	549 41	OÚ 58, Červený Kostelec
OÚ Červená Třemešná	578291	Stanislav Sychra	508 01	OÚ Červená Třemešná 47, Hořice
MěÚ ČERVENÝ KOSTELEC	272566	Petr Mědílek	549 41	MěÚ Náměstí T. G. Masaryka 120
OÚ Česká Čermná	272574	Eva Smažilková	549 21	OÚ Česká Čermná 128
OÚ Česká Metuje	272582	Jaroslav Vaněček	549 56	OÚ Česká Metuje 10
MěÚ ČESKÁ SKALICE	272591	Tomáš Hubka	552 03	MěÚ Třída T. G. Masaryka 80
OÚ České Meziříčí	274810	Josef Panenka	517 71	OÚ České Meziříčí
OÚ Čestice	274828	Petr Vondráček	517 41	OÚ Čestice 94, Kostelec n. O.
OÚ Češov	271462	František Šoltys	506 01	OÚ Češov 49, Jičín
OÚ Čistěves	268691	Ing. Anna Ludvová	503 13	OÚ, Čistěves 28, Nechanice
OÚ Deštné v Orlických horách	274844	Alena Křížová	517 91	OÚ Deštné v Orl. h. 61
OÚ Dětenice	271471	Ing. Radomír Vališka	507 24	OÚ Dětenice 141
OÚ Dílce	578304	Ivan Lev	506 01	OÚ Dílce 7, Jičín
OÚ Divec	45978123	Mgr. Roman Kvasnička	500 03	OÚ Divec 41
OÚ Dobrá Voda u Hořic	271489	Mgr. Jana Němečková	507 73	OÚ Dobrá Voda u Hořic 131
OÚ Dobré	274861	Ladislav Michl	517 93	OÚ Dobré 9
MěÚ DOBRUŠKA	274879	Petr Tojnar	518 01	MěÚ Nám. F. L. Věka 11
OÚ Dobřany	274887	Josef Švorc	518 01	OÚ Dobřany 90, Dobruška
OÚ Dobřenice	268721	Otilie Chlapková	503 25	OÚ Dobřenice 10
OÚ Dohalice	268739	Mgr. Máša Enderlová	503 13	OÚ Dohalice 17
OÚ Dolany	272612	Bohuslav Kočica	552 01	OÚ Dolany
OÚ Dolní Branná	277738	Libor Čvančara	543 62	OÚ Dolní Branná 256
OÚ Dolní Brusnice	60153415	Jan Suchý	544 72	OÚ Dolní Brusnice
OÚ Dolní Dvůr	277754	Ing. Magdalena Ničová	543 42	OÚ Dolní Dvůr
OÚ Dolní Kalná	277762	Josef Klimenta	543 74	OÚ Dolní Kalná 178
OÚ Dolní Lánov	277771	JUDr. Miloslav Tomíček	543 41	OÚ Dolní Lánov 132
OÚ Dolní Lochov	578312	Miroslav Kopecký	506 01	OÚ Dolní Lochov, Jičín
OÚ Dolní Olešnice	580171	Radoslava Cermanová	543 71	OÚ Dolní Olešnice 39, Hostinné
OÚ Dolní Přím	268747	Petr Švasta	503 16	OÚ Dolní Přím 1
OÚ Dolní Radechová	272621	Ing. Jan Michel	549 11	OÚ Náchodská 117
OÚ Doubravice	580759	Vít Paula	544 51	OÚ Doubravice 155, Dvůr Král. n. L.
ÚM Doudleby nad Orlicí	274909	Jiří Kaplan	517 42	ÚM Dukelská 68
OÚ Dřevěnice	578321	Václav Sobotka	507 13	OÚ Dřevěnice 7, Železnice
OÚ Dubenec	277801	Yveta Šimková	544 55	OÚ Dubenec 210
MěÚ DVŮR KRÁLOVÉ N. LAB.	277819	Mgr. Edita Vaňková	544 17	MěÚ Nám. T. G. Masaryka 38
OÚ Habřina	268755	Zdeňka Sehnoutková	503 03	OÚ Habřina 28, Smiřice
OÚ Hajnice	277827	Petr Červený	544 66	OÚ Hajnice 109
OÚ Havlovice	277835	Ing. Pavel Dvořáček	542 38	OÚ Havlovice 146
OÚ Hejtmánkovice	653594	Václav Harasevič	550 01	OÚ 118, Broumov
OÚ Heřmanice	272647	Josef Jelínek	552 12	OÚ Heřmanice 13
OÚ Heřmánkovice	653616	Mgr. Ludmila Jansová	549 84	OÚ Heřmánkovice 215
OÚ Hlušice	268763	Jaroslav Trejbal	503 56	OÚ Hlušice 51
OÚ Hněvčeves	268771	Jan Kleček	503 15	OÚ Hněvčeves 54, Nechanice
OÚ Holín	271543	Karel Drahoňovský	506 01	OÚ Holín 10, Jičín
OÚ Holohlavy	653446	Miloš Malinský	503 03	OÚ Školní 35, Smiřice

Adresy obecních a městských úřadů

Addresses of Municipal Authorities

Obecní úřad Municipal Authority	ZUJ	Telefon Telephone	Fax	E-mail
OÚ Černčice	573957	491 475 121		oucerncice@seznam.cz
OÚ Černíkovice	576204	494 384 124	494 384 124	obec.cernikovice@tiscali.cz
OÚ Černilov	569917	495 431 221	495 431 767	podatelna@cernilov.cz
OÚ Černožice	569925	495 421 231	495 421 035	cernozice@iol.cz
OÚ Černý Důl	579114	499 435 164	499 435 164	info@cernydul.cz
OÚ Červená Hora	505099	491 463 161		podatelna@cervenahora.cz
OÚ Červená Třemešná	548995	493 620 032		ouct@e-mail.cz
MěÚ ČERVENÝ KOSTELEČ	573965	491 467 511	491 467 553	mestock@mestock.cz
OÚ Česká Čermná	573973	491 428 421	491 814 870	oucece@quick.cz
OÚ Česká Metuje	573981	491 541 248	491 541 905	ceska_metuje@iol.cz
MěÚ ČESKÁ SKALICE	573990	491 490 011	491 490 068	urad@ceskaskalice.cz
OÚ České Meziříčí	576212	494 661 121	494 661 121	c.mezirici@tiscali.cz
OÚ Čestice	576221	494 323 636	494 323 636	obeccestice@iol.cz
OÚ Češov	572811	493 555 148		cesov@tiscali.cz
OÚ Čistěves	569933	495 447 347		ludvova@tiscali.cz
OÚ Deštné v Orlických horách	576247	494 663 193	494 663 187	obecni.urad@destne.cz
OÚ Dětenice	572829	493 596 360		detenice@iol.cz
OÚ Dílce	549118			ivan.lev@seznam.cz
OÚ Dívec	569941	495 431 786		divec@seznam.cz
OÚ Dobrá Voda u Hořic	572837	493 699 212		oudobravoda@tiscali.cz
OÚ Dobré	576263	494 664 101		obec.dobfe@tiscali.cz
MěÚ DOBRUŠKA	576271	494 629 580	494 629 582	posta@mestodobruska.cz
OÚ Dobřany	576280	494 665 523	494 665 523	obecdobransy@volny.cz
OÚ Dobřenice	569968	495 451 119	495 451 119	dobrenice@volny.cz
OÚ Dohalice	569976	495 447 010	495 447 010	erbenova@dohalice.cz
OÚ Dolany	574015	491 813 657	491 813 657	obec.dolany@c-box.cz
OÚ Dolní Branná	579122	499 421 385		obec@dbranna.cz
OÚ Dolní Brusnice	554863	499 391 100		obec.dolnibrusnice@worldonline.cz
OÚ Dolní Dvůr	579149	499 522 376	499 522 376	ou.dolnidvur@vrchlabi.cz
OÚ Dolní Kalná	579157	499 448 222		d.kalna@quick.cz
OÚ Dolní Lánov	579165	499 522 216		ou@dolnilanov.cz
OÚ Dolní Lochov	549088	493 532 149		
OÚ Dolní Olešnice	579173	499 441 518	499 441 518	dolniolesnice@quick.cz
OÚ Dolní Přím	569984	495 441 076		obec@dolni-prim.cz
OÚ Dolní Radechová	574023	491 424 724	491 424 724	obec.dolrad@seznam.cz
OÚ Doubravice	579181	499 397 129	499 397 129	obec.doubravice@telecom.cz
ÚM Doudleby nad Orlicí	576301	494 383 007	494 383 137	obec@doudleby.cz
OÚ Dřevěnice	573337	493 597 235		ou.drevenice@tiscali.cz
OÚ Dubenec	579190	499 694 213		dubenec@dubenec.cz
MěÚ DVŮR KRÁLOVÉ N. LAB.	579203	499 318 111	499 320 178	podatelna@mudk.cz
OÚ Habřina	569992	495 422 845	495 422 845	ou.habrina@centrum.cz
OÚ Hajnice	579211	499 393 366	499 393 366	ou.hajnice@cmail.cz
OÚ Havlovice	579220	499 784 061	499 784 061	ou.havlovice@worldonline.cz
OÚ Hejtmánkovice	574031	491 523 770	491 521 490	obec.hejtmankovice@tiscali.cz
OÚ Heřmanice	574040	491 813 270	491 810 392	obec.hermanice@tiscali.cz
OÚ Heřmánkovice	574058	491 523 772	491 523 772	o.u.hermankovice@wo.cz
OÚ Hlušice	570001	495 483 416		obec.hlusice@tiscali.cz
OÚ Hněvčeves	570010	495 447 339		starosta@hnevceves.cz
OÚ Holín	572900	493 532 788		obecholin@quick.cz
OÚ Holohlavy	570028	495 422 659	495 422 659	ou.holohlavy@iol.cz

Adresy obecních a městských úřadů

Addresses of Municipal Authorities

Obecní úřad Municipal Authority	IČO	Starosta Mayor	PSČ Post Code	Adresa Address
OÚ Holovousy	271551	Mgr. Martina Berdychová	508 01	OÚ Holovousy 39, Hořice
OÚ Horní Brusnice	581038	Petr Jiříčka	544 74	OÚ Horní Brusnice 284
OÚ Horní Kalná	580783	Pavel Cerman	543 71	OÚ 122, Hostinné
OÚ Horní Maršov	277878	Ing. Pavel Mrázek	542 26	OÚ Horní Maršov 102
OÚ Horní Olešnice	277886	Marcela Linková	543 71	OÚ 2, Hostinné
OÚ Horní Radechová	272663	Jiří Seidl	549 46	OÚ Horní Radechová 196
OÚ Hořenice	578720	Josef Kučera	551 01	OÚ Hořenice 42, Jaroměř
MěÚ HOŘICE	271560	Ivan Doležal	508 19	MěÚ Nám. Jiřího z Poděbrad 342
OÚ Hořičky	272671	Ing. Zdeněk Brož	552 05	OÚ Hořičky 4
OÚ Hoříněves	268801	Jana Kuthanová	503 06	OÚ Hoříněves 73
MěÚ HOSTINNÉ	277908	Bc. Karel Klíma	543 71	MěÚ Náměstí 69
MM HRADEC KRÁLOVÉ	268810	Ing. Otakar Divíšek	502 00	Statutární město, Českosl. armády 408
OÚ Hrádek	268828	František Sadil	503 15	OÚ Hrádek 42, Nechanice
MěÚ HRONOV	272680	Hana Nedvědová	549 31	MěÚ Nám. ČSA 5
OÚ Hřibiny-Ledská	579271	Jaroslav Klapal	517 41	OÚ Hřibiny-Ledská 11
OÚ Hřibojedy	581011	Jaroslav Voňka	544 56	OÚ Hřibojedy 60
OÚ Humburky	268852	Lubomír Pešek	504 01	OÚ 41, Nový Bydžov
OÚ Hvozdnice	45978662	Jindřich Klazar	503 27	OÚ 51, Lhota pod Libčany
OÚ Hynčice	190187	Jaroslav Kalous	549 83	OÚ Hynčice, Meziměstí
OÚ Chleny	274917	František Krčmář	517 45	OÚ Chleny 68
OÚ Chlístov	579122	Pavel Holeček	518 01	OÚ Chlístov 8, Dobruška
MěÚ CHLUMEC N. CIDLINO	268861	Ing. Miroslav Uchytíl	503 51	MěÚ Klicperovo nám. 64
OÚ Cholenice	578339	Vladimír Ulrych	507 32	OÚ Cholenice, Kopidlno
OÚ Chomutice	271594	Jaroslav Vondráček	507 53	OÚ Chomutice 4
OÚ Choteč	578347	Jiří Horák	507 81	OÚ Choteč 129, Lázně Bělohrad
OÚ Chotěvice	277924	Ing. Jiří Davidík	543 76	OÚ Chotěvice 275
OÚ Choustníkovo Hradiště	277932	Vratislav Vopálka	544 42	OÚ Choustníkovo Hradiště 102
OÚ Chudeřice	268887	Ing. Miloš Veselý	503 51	OÚ Chudeřice 31, Chlumeck n. C.
OÚ Chvaleč	277941	Veronika Přivratská	542 11	OÚ Chvaleč 231
OÚ Chvalkovice	272710	Miroslav Kališ	552 04	OÚ Chvalkovice 130
OÚ Chyjice	578355	Milan Košťák	506 01	OÚ Chyjice, Jičín
OÚ Jahodov	579297	František Šeda	516 01	OÚ Jahodov 1, Rychnov n. K.
OÚ Janov	274925	Josef Macek	518 01	OÚ Janov 30, Dobruška
MěÚ JANSKÉ LÁZNĚ	277967	Ing. Václav Němec	542 25	MěÚ náměstí Svobody 273
MěÚ JAROMĚŘ	272728	Ing. Jiří Klepsa	551 01	MěÚ náměstí ČSA 16
OÚ Jasenná	272736	Ing. Jitka Slezáková	552 22	OÚ Jasenná 68
OÚ Javornice	274933	Josef Serbousek	517 11	OÚ Javornice 3
OÚ Jeníkovice	653454	Miloš Havel	503 46	OÚ 25, Třebechovice p. O.
OÚ Jeřice	271624	Jaroslav Heligr	508 01	OÚ Jeřice 21, Hořice
OÚ Jestřebí	272744	Josef Švorc	549 01	OÚ 60, Nové Město n. M.
OÚ Jetřichov	654116	Jaroslav Doležal	549 83	OÚ 126, Meziměstí
MěÚ JIČÍN	271632	Ing. Martin Puš	506 01	MěÚ Žižkovo nám. 18
OÚ Jičíněves	271641	Jaroslav Mlejnek	507 31	OÚ Jičíněves 82
OÚ Jílovice	579238	Vladimír Černý	517 72	OÚ Jílovice 26
OÚ Jinolice	578363	Radoslava Víchová	506 01	OÚ Jinolice 39, Jičín
OÚ Jívka	277983	Jiří Gangur	542 13	OÚ Jívka 42
OÚ Kacákova Lhota	578371	Rudolf Pokorný	506 01	OÚ Kacákova Lhota 48, Jičín
OÚ Káranice	268917	Vladimír Svoboda	503 66	OÚ Káranice 48
OÚ Kbelnice	578380	Miroslav Ježek	506 01	OÚ Kbelnice, Jičín
OÚ Klamoš	268925	Bohuslav Věříš	503 51	OÚ Klamoš 26, Chlumeck n. C.

Adresy obecních a městských úřadů

Addresses of Municipal Authorities

Obecní úřad <i>Municipal Authority</i>	ZUJ	Telefon <i>Telephone</i>	Fax	E-mail
OÚ Holovousy	572918	493 691 538		ou@holovousy.cz
OÚ Horní Brusnice	579238	499 391 172		ou.h.brusnice@raz-dva.cz
OÚ Horní Kalná	579254	499 431 101		obechornikalna@quick.cz
OÚ Horní Maršov	579262	499 874 156	499 874 117	starosta@hornimarsov.cz
OÚ Horní Olešnice	579271	499 448 345		obec.horni.olesnice@worldonline.cz
OÚ Horní Radechová	574066	491 463 023	491 463 023	obec.hr@tiscali.cz
OÚ Hořenice	547531	491 815 326	491 815 621	ou.horenice@tiscali.cz
MěÚ HOŘICE	572926	492 105 411	492 103 183	mesturad@horice.org
OÚ Hoříčky	574074	491 491 181	491 491 959	obec.horicky@quick.cz
OÚ Hoříněves	570044	495 426 107	495 426 160	ou@horineves.cz
MěÚ HOSTINNÉ	579297	499 441 333	499 441 137	urad@muhostinne.cz
MM HRADEC KRÁLOVÉ	569810	495 707 111	495 707 100	posta@mmhk.cz
OÚ Hrádek	570052	495 773 800	495 773 800	ou@hradek-u-nechanic.cz
MěÚ HRONOV	574082	491 485 053	491 483 615	starosta@mestohronov.cz
OÚ Hřibiny-Ledská	548642	494 323 822		ou.hribiny@worldonline.cz
OÚ Hřibojedy	579301	499 694 413	499 694 413	info@hribojedy.cz
OÚ Humburky	570087	495 493 536	495 490 586	obec.humburky@quick.cz
OÚ Hvozdnice	573621	495 585 556		obec@hvozdnice.cz
OÚ Hynčice	574163	491 582 422	491 582 422	obec.hyncice@worldonline.cz
OÚ Chleny	576310	494 547 222	494 547 222	obecchleny@tiscali.cz
OÚ Chlístov	548791	494 623 140	493 623 140	obecchlístov@seznam.cz
MěÚ CHLUMEC N. CIDLINOÚ	570109	495 703 871	495 485 904	město.chlumeck@tiscali.cz
OÚ Cholenice	549355	493 552 230		cholenice@tiscali.cz
OÚ Chomutice	572969	493 691 725	493 691 725	ou-chomutice@jicin.cz
OÚ Choteč	549037	493 792 614		obec.chotec@worldonline.cz
OÚ Chotěvice	579319	499 447 156	499 447 156	obec.chotevice@tiscali.cz
OÚ Choustníkovo Hradiště	579327	499 692 941	499 692 942	choustnikovo.hrad@iol.cz
OÚ Chudeřice	570125	495 499 535	495 499 534	chuderice.ou@worldonline.cz
OÚ Chvaleč	579335	499 892 114		obec.chvalec@worldonline.cz
OÚ Chvalkovice	574112	491 491 517	491 491 517	obec@chvalkovice.cz
OÚ Chyjice	549223	493 594 121		chyjice@atlas.cz
OÚ Jahodov	548782	494 533 513		obec.jahodov@tiscali.cz
OÚ Janov	576328	494 665 554		urad@janovobec.cz
MěÚ JANSKÉ LÁZNĚ	579351	499 875 101	499 875 273	starosta@janske-lazne.cz
MěÚ JAROMĚŘ	574121	491 847 111	491 810 292	podatelna@jaromer-josefov.cz
OÚ Jasenná	574139	491 881 151	491 881 015	obec.jasenna@tiscali.cz
OÚ Javornice	576336	494 545 135	494 545 135	javornice@wo.cz
OÚ Jeníkovice	570133	495 593 579	495 591 234	jenikovice@wo.cz
OÚ Jeřice	572993	493 696 123	493 696 123	ou.jerice@cmail.cz
OÚ Jestřebí	574147	491 470 560		jestrebi.na@wo.cz
OÚ Jetřichov	574155	491 582 425	491 582 425	obec.jetrichov@tiscali.cz
MěÚ JIČÍN	572659	493 545 111	493 545 222	posta@mujicin.cz
OÚ Jičíněves	573001	493 557 138	493 557 138	ou.jicineves@tiscali.cz
OÚ Jílovice	576352	494 661 824		jiilovice@wo.cz
OÚ Jinolice	549151	493 568 138		jinolice@tiscali.cz
OÚ Jívka	579378	499 897 931		obec.jivka@worldonline.cz
OÚ Kacákova Lhota	549312	493 555 415		kacakovalhota@quick.cz
OÚ Káranice	570150	495 499 521		karanice@seznam.cz
OÚ Kbelnice	549169	493 532 824		oukbelnice@seznam.cz
OÚ Klamoš	570168	495 486 105		klamos@iol.cz

Adresy obecních a městských úřadů

Addresses of Municipal Authorities

Obecní úřad <i>Municipal Authority</i>	IČO	Starosta <i>Mayor</i>	PSČ <i>Post Code</i>	Adresa <i>Address</i>
OÚ Klášterská Lhota	277991	Zdeněk Zub	543 71	OÚ 86, Hostinné
OÚ Kněžnice	271683	Zdeňka Kudrnáčová	506 01	OÚ Kněžnice 123, Jičín
OÚ Kobylice	44444371	Jiří Haken	504 01	OÚ Kobylice 41
OÚ Kocbeře	278009	Eva Rezková	544 64	OÚ Kocbeře 53
OÚ Kohoutov	278017	Ing. Ladislav Grega	544 66	OÚ Kohoutov 56
OÚ Konecchlumí	271691	Eva Lánská	507 05	OÚ Konecchlumí 81
MěÚ KOPIDLNO	271705	Petr Albrecht	507 32	MěÚ nám. Hilmarovo 13
OÚ Kosice	268933	Ing. Milan Ornst	503 51	OÚ 66, Chlumeč n. C.
OÚ Kosičky	268941	Ing. Josef Klecar	503 65	OÚ Kosičky 1
OÚ Kostelec	578398	Lukáš Velart	506 01	OÚ Kostelec 7, Jičín
MěÚ KOSTELEČ NAD ORLICÍ	274968	Ing. Ivana Červinková	517 41	MěÚ Palackého nám. 38
OÚ Kostelecké Horky	274984	Luděk Luňák	517 41	OÚ 38, Kostelec n. O.
OÚ Kounov	274992	Zdeněk Štrtr	517 92	OÚ Kounov 51
OÚ Kovač	578401	Miloš Mádle	506 01	OÚ Kovač 21, Jičín
OÚ Kozojedy	578410	Josef Jančák	507 03	OÚ Kozojedy 43, Vysoké Veselí
OÚ Králíky	268950	Jiří Očenášek	504 01	OÚ Králíky 29
OÚ Králova Lhota	275000	Jiří Novák	517 71	OÚ 30, České Meziříčí
OÚ Královec	47465549	Helmut Anders	542 03	OÚ Královec 78
OÚ Kramolna	273147	Jaroslav Vlček	547 01	OÚ 172, Náchod
OÚ Kratonohy	268968	Jitka Brádllová	503 24	OÚ Kratonohy 31
OÚ Krchleby	579190	Ing. Josef Myšák	517 41	OÚ 32, Kostelec n. O.
OÚ Křinice	653608	Libuše Rosová	550 01	OÚ 45, Broumov
OÚ Kuks	278025	Jiří Beran	544 43	OÚ Kuks 12
OÚ Kunčice	268976	Květoslav Kvasnička	503 15	OÚ Kunčice, Nechanice
OÚ Kunčice nad Labem	278033	Ing. Jiří Žďárský	543 61	OÚ Kunčice n. L. 86
OÚ Kvasiny	275026	Pavel Ulrich	517 02	OÚ Kvasiny 81
OÚ Kyje	578428	Vlastislav Socha	507 13	OÚ Kyje 27, Železnice
OÚ Lampertice	580741	Jaroslav Rosa	541 01	OÚ 210, Trutnov
OÚ Lánov	278041	Ing. Jiří Vancí	543 41	OÚ Lánov 200
OÚ Lanžov	580198	Milan Kněžour	544 01	OÚ Lanžov 2, Dvůr Králové n. L.
MěÚ LÁZNĚ BĚLOHRAD	271730	Ing. Pavel Šubr	507 81	MěÚ nám. K. V. Raise 35
OÚ Ledce	275034	Mgr. Václav Odl	517 71	OÚ Ledce, České Meziříčí
OÚ Lejšovka	653314	Jan Šlesingr	503 03	OÚ 52, Smiřice
OÚ Lhota pod Hoříčkami	653993	Milan Andreovský	552 05	OÚ 21, Hoříčky
OÚ Lhota pod Libčany	268992	Mgr. Petr Cvrček	503 27	OÚ Lhota pod Libčany
OÚ Lhoty u Potštejna	275042	Jan Růžička	517 41	OÚ 34, Kostelec n. O.
MěÚ LIBÁŇ	271748	Petr Soukup	507 23	MěÚ nám. Svobody 36
OÚ Libčany	269000	Jiří Polák	503 22	OÚ Libčany
OÚ Libel	579254	Božena Šedová	517 41	OÚ Libel 28, Kostelec n. O.
OÚ Liberk	275051	Jiří Šimerda	517 12	OÚ Liberk 70
OÚ Libchyně	654094	Michal Konvalina	549 01	OÚ 1, Nové Město n. M.
OÚ Libňatov	278084	Jaroslav Tomeš	542 36	OÚ Libňatov 168
OÚ Libníkovice	45978131	Milan Vavřinka	503 46	OÚ 40, Třebechovice p. O.
OÚ Libošovice	271756	Josef Ort	507 44	OÚ Libošovice 104
OÚ Libotov	578193	Otto Tasler	544 01	OÚ 80, Dvůr Králové n. L.
OÚ Librantice	45978140	Alena Hladíková	503 46	OÚ Librantice, Třebechovice p. O.
OÚ Libřice	653322	Eva Hynková	503 44	OÚ Libřice
OÚ Libuň	271764	Helena Červová	507 15	OÚ Libuň 27
OÚ Lično	275069	Jan Voda	517 35	OÚ Lično 17
OÚ Lípa nad Orlicí	275077	Pavel Holub	517 21	OÚ 23, Týniště n. O.

Adresy obecních a městských úřadů

Addresses of Municipal Authorities

Obecní úřad <i>Municipal Authority</i>	ZUJ	Telefon <i>Telephone</i>	Fax	E-mail
OÚ Klášterská Lhota	579386	499 441 673		klasterska.lhota@worldonline.cz
OÚ Kněžnice	573043	493 591 107		kneznice@tiscali.cz
OÚ Kobylice	573710	495 441 881		kobylice@volny.cz
OÚ Kocbeře	579394	499 623 520	499 620 320	ou.kocbere@cmail.cz
OÚ Kohoutov	579408	499 693 030		obec.kohoutov@worldonline.cz
OÚ Konecchlumí	573051	493 597 148		oukonecchlumi@quick.cz
MěÚ KOPIDLNO	573060	493 552 291	493 552 222	kopidlno@kopidlno.cz
OÚ Kosice	570176	495 499 456		kosice@iol.cz
OÚ Kosičky	570184	495 499 425		obec.kosicky@volny.cz
OÚ Kostelec	548928	493 557 153		kostelec@cmail.cz
MěÚ KOSTELEČ NAD ORLÍCÍ	576361	494 337 111	494 337 295	podatelna@muko.cz
OÚ Kostelecké Horky	576387	494 547 205		ouhorky@cmail.cz
OÚ Kounov	576395	494 664 224	494 664 224	kounov@dobruska.cz
OÚ Kovač	548944	493 587 156		ou.kovac@tiscali.cz
OÚ Kozojedy	572136	493 591 053		obecvkozojedy.com
OÚ Králíky	570192	495 493 830	495 493 830	ob.kraliky@tiscali.cz
OÚ Králova Lhota	576409	494 661 148	494 661 148	ou.kralovalhota@tiscali.cz
OÚ Královec	530808	499 876 190	499 876 190	oukralovec@volny.cz
OÚ Kramolna	574546	491 428 934	491 428 934	ou.kramolna@tiscali.cz
OÚ Kratonohy	570206	495 451 617	495 451 617	obec@kratonohy.cz
OÚ Krchleby	548685	494 547 388		ingmysak.zopos@proactive.cz
OÚ Křinice	574171	491 521 606	491 521 606	krinice@tiscali.cz
OÚ Kuks	579416	499 692 165	499 692 019	ou.kuks@cmail.cz
OÚ Kunčice	570214	495 441 108		kuncice@nechanicko.cz
OÚ Kunčice nad Labem	579424	499 431 155	499 431 155	oukuncice@volny.cz
OÚ Kvasiny	576425	494 596 093	494 596 415	podatelna@obec-kvasiny.cz
OÚ Kyje	572047	493 591 053		obec.kyje@tiscali.cz
OÚ Lampertice	548804	499 879 216	499 879 466	lampertice@volny.cz
OÚ Lánov	579432	499 432 234	499 432 220	obec@lanov.cz
OÚ Lanžov	579441	499 394 160	499 394 160	lanzov@volny.cz
MěÚ LÁZNĚ BĚLOHRAD	573094	493 792 276	493 792 484	podatelna@lazne-belohrad.cz
OÚ Ledce	576433	494 627 129		ledce@wo.cz
OÚ Lejšovka	570222	495 421 958		ou.lejsovka@tiscali.cz
OÚ Lhota pod Hoříčkami	574180	491 491 243	491 491 243	obec.lhotaph@seznam.cz
OÚ Lhota pod Libčany	570231	495 585 207	495 585 286	oulhota@iol.cz
OÚ Lhoty u Potštejna	576441	494 546 121	494 546 121	oulhoty@centrum.cz
MěÚ LIBÁŇ	573108	493 598 191	493 598 392	mestoliban@mestoliban.cz
OÚ Libčany	570249	495 585 127		obec.libcany@worldonline.cz
OÚ Libel	548651	494 322 039		obec.libel@tiscali.cz
OÚ Liberk	576450	494 545 129	494 545 900	liberk@wo.cz
OÚ Libchyně	547701			obeclibchyne@atlas.cz
OÚ Libňatov	579475	499 781 585	499 884 851	obec.libnatov@worldonline.cz
OÚ Libníkovice	570257	495 431 065		libnikovice@volny.cz
OÚ Libošovice	573116	493 571 121	493 571 091	libosovice@craj.cz
OÚ Libotov	579483	499 694 152		obec.libotov@wordonline.cz
OÚ Librantice	570265	495 431 905		oulibrantice@mybox.cz
OÚ Libřice	570273	495 431 002	495 431 002	obec.librice@tiscali.cz
OÚ Libuň	573124	493 591 130	493 591 307	starosta@libun.cz
OÚ Lično	576468	494 384 204	494 384 204	obec@licno.cz
OÚ Lípa nad Orlicí	576476	494 371 416	494 371 416	ou.lipa@tiscali.cz

Adresy obecních a městských úřadů

Addresses of Municipal Authorities

Obecní úřad <i>Municipal Authority</i>	IČO	Starosta <i>Mayor</i>	PSČ <i>Post Code</i>	Adresa <i>Address</i>
OÚ Lískovice	578436	Václav Hladík	508 01	OÚ Lískovice 56, Hořice
OÚ Lišice	269042	Pavel Kolenčík	503 51	OÚ Lišice, Chlumec n. C.
OÚ Litič	581046	Antonie Rezková	544 01	OÚ Litič 50, Dvůr Králové n. L.
OÚ Litoboř	654027	Ing. Karel Vlček	552 05	OÚ 14, Hořičky
OÚ Lodín	269051	Jaromír Pelánek	503 15	OÚ Lodín 100, Nechanice
OÚ Lochenice	269069	Karol Kompas	503 02	OÚ 83, Předměří n. L.
OÚ Lovčice	269077	Ing. Petra Petrovická	503 61	OÚ Lovčice 185
OÚ Lukavec u Hořic	271781	Jaroslava Kazdová	508 01	OÚ Lukavec 120
OÚ Lukavice	579301	Jiří Hanuš	516 03	OÚ Lukavice 190
OÚ Lupenice	579114	Jaroslav Barták	517 41	OÚ 62, Kostelec n. O.
OÚ Lužany	653349	Jiří Válek	503 05	OÚ Lužany 47
OÚ Lužany	271799	Martin Mitlöhner	507 06	OÚ Lužany 144
OÚ Lužec nad Cidlinou	653403	Jaroslav Bareš	503 62	OÚ Lužec n. C. 203
ÚM Machov	272809	Ing. Jiří Krtička	549 63	ÚM Machov 119
OÚ Malá Úpa	656119	Jan Patzelt	542 27	OÚ Malá Úpa 116
OÚ Malé Svatoňovice	278114	Eva Hylmarová	542 34	OÚ Nádražní 105
OÚ Markvartice	271802	František Šolc	507 42	OÚ Markvartice 59
OÚ Maršov u Úpice	278131	Jiří Řezníček	542 32	OÚ Maršov u Úpice 34
OÚ Martínkovice	272817	Ing. Jaromír Jirka	549 73	OÚ Martínkovice 186
OÚ Máslojedy	44444419	MVDr. Blanka Karešová	503 03	OÚ Máslojedy 75, Smiřice
OÚ Měník	269131	Zdeněk Košťál	503 64	OÚ Měník 43
OÚ Mezilečí	654019	Ing. Jaroslav Pácalt	552 05	OÚ Mezilečí 49
OÚ Mezilesí	272833	Ivan Macháček	549 23	OÚ Mezilesí 89
MěÚ MEZIMĚSTÍ	272841	Mgr. Eva Mücková	549 81	MěÚ 5. května 1
MěÚ MILETÍN	271811	Bc. Miroslav Nosek	507 71	MěÚ nám. K. J. Erbena 99
OÚ Milovice u Hořic	578444	Miroslav Šanda	508 01	OÚ Milovice u Hořic
ÚM Mladé Buky	278149	Jiří Zeman	542 23	ÚM Krkonošská 186
OÚ Mladějov	271845	Oldřich Hanoušek	507 45	OÚ Mladějov 45
ÚM Mlázovice	271853	Tomáš Komárek	507 58	ÚM Náměstí 4
OÚ Mlékosrby	269140	Bohumil Klouček	503 51	OÚ 51, Chlumec n. C.
OÚ Mokré	579131	Blanka Kučerová	517 71	OÚ Mokré 12, České Meziříčí
OÚ Mokrovousy	269158	Bedřich Moder	503 15	OÚ 18, Nechanice
OÚ Mostek	278157	Ing. Jaromír Tázlar	544 75	OÚ Mostek 34
OÚ Myštěves	269166	Josef Vašina	503 15	OÚ 15, Nechanice
OÚ Mžany	269174	Ing. Jan Vratislav	503 15	OÚ Mžany 19, Nechanice
OÚ Nahořany	272850	Václav Pavel	549 07	OÚ Nahořany 76
MěÚ NÁCHOD	272868	Ing. Oldřich Čtvrtečka	547 61	MěÚ Masarykovo nám. 40
OÚ Neděliště	653357	Ing. Luboš Podlipný	503 12	OÚ Josefa Česáka 30, Všestary
MěÚ NECHANICE	269191	Jiří Pechar	503 15	MěÚ Husovo nám. 83
OÚ Nemojov	278165	Ing. Arch Jana Pelíšková	544 61	OÚ Nemojov 13
OÚ Nemyčeves	271870	Jiří Rudolf	506 01	OÚ Nemyčeves 78, Jičín
OÚ Nepochy	269212	Jiří Šustr	503 63	OÚ Nepochy 75
OÚ Nevratice	578452	Vratislav Válek	508 01	OÚ Nevratice 93
MěÚ NOVÁ PAKA	271888	Mgr. Josef Cogan	509 01	MěÚ Dukelské náměstí 39
OÚ Nová Ves	579092	Radomír Charvát	517 21	OÚ 70, Týniště n. O.
OÚ Nové Město	269239	Ing. Vladimír Kosina	503 51	OÚ 79, Chlumec n. C.
MěÚ NOVÉ MĚSTO N. METUJÍ	272876	Mgr. Bronislava Malijovská	549 01	MěÚ nám. Republiky 6
MěÚ NOVÝ BYDŽOV	269247	Ing. Pavel Louda	504 01	MěÚ Masarykovo nám. 1
ÚM Nový Hrádek	272884	Vladimír Říha	549 22	ÚM Náměstí 28
OÚ Nový Ples	272892	Oldřich Kalenda	551 02	OÚ Nový Ples 28

Adresy obecních a městských úřadů

Addresses of Municipal Authorities

Obecní úřad <i>Municipal Authority</i>	ZUJ	Telefon <i>Telephone</i>	Fax	E-mail
OÚ Lískovice	573086	493 691 425		ou.liskovice@tiscali.cz
OÚ Lišice	570290	495 486 428		ou.lisice@seznam.cz
OÚ Litič	546470	499 694 127	499 694 127	litic@litic.cz
OÚ Litoboř	573388	491 491 229		vleck@zddolany.cz
OÚ Lodín	570303	495 445 107	495 482 611	oulodin@mybox.cz
OÚ Lochenice	570311	495 582 568		lochenice@iol.cz
OÚ Lovčice	570320	495 498 460	495 498 460	lovdice.ou@tiscali.cz
OÚ Lukavec u Hořic	573141	493 621 791		obec@lukavec.eu
OÚ Lukavice	576492	494 542 137		obec.lukavice@tiscali.cz
OÚ Lupenice	576506	494 544 506	494 544 506	ou@obeclupenice.cz
OÚ Lužany	570354	495 426 013		luzanynt@volny.cz
OÚ Lužany	573159	493 597 178		urad@luzany.cz
OÚ Lužec nad Cidlinou	570362	495 482 103	495 482 307	obec.luzec@quick.cz
ÚM Machov	574210	491 547 121	491 547 121	ou.machov@worldonline.cz
OÚ Malá Úpa	579505	499 891 157		malaupa@malaupa.cz
OÚ Malé Svatoňovice	579513	499 886 341	499 886 441	obec@malesvatonovice.cz
OÚ Markvartice	573167	493 577 117	493 577 117	markvartice@seznam.cz
OÚ Maršov u Úpice	579530	499 781 587		obec.maršov@wordonline.cz
OÚ Martínkovice	574228	491 528 166	491 528 166	obec@martinkovice.cz
OÚ Máslojedy	573779	495 426 083		
OÚ Měník	570397	495 493 851	495 493 851	ou.menik@worldonline.cz
OÚ Mezilečí	574236	491 491 115		obec.mezileci@tiscali.cz
OÚ Mezilesí	574244	491 478 280	491 478 281	starosta@mezilesi.cz
MěÚ MEZIMĚSTÍ	574252	491 582 369	491 582 366	mesto.mezimesti@tiscali.cz
MěÚ MILETÍN	573175	493 693 132	493 693 132	obec.miletin@iol.cz
OÚ Milovice u Hořic	548863	493 698 124		camp@camp-milovice.cz
ÚM Mladé Buky	579548	499 873 139	499 873 110	starosta@mbtv.cz
OÚ Mladějov	573205	493 576 116		mladejov@craj.cz
ÚM Mlázovice	573213	493 697 223		obec@mlazovice.cz
OÚ Mlékosrby	570401	495 497 434		obec.mlekosrby@tiscali.cz
OÚ Mokré	576522	495 661 294	495 661 303	posta@obecmokre.cz
OÚ Mokrovousy	570419	495 447 035	495 447 035	ou@mokrovousy.cz
OÚ Mostek	579556	499 691 322	499 691 344	info@mostek.cz
OÚ Myštěves	570427	495 496 115		mysteves@volny.c
OÚ Mžany	570435	498 773 919		ou.mzany@tiscali.cz
OÚ Nahorany	574261	491 474 102	491 474 102	ou.nahorany@iol.cz
MěÚ NÁCHOD	573868	491 405 111	491 405 298	podatelna@mestonachod.cz
OÚ Neděliště	570443	495 426 175		nedeliste@seznam.cz
MěÚ NECHANICE	570451	498 773 812	495 441 012	starosta@nechanice.cz
OÚ Nemojov	579564	499 397 534	499 347 596	ou.nemojov@tiscali.cz
OÚ Nemyčevy	573230	493 555 070		
OÚ Nepolisy	570478	495 497 234	495 497 234	nepolisy@volny.cz
OÚ Nevratice	549207	493 592 481		ou.nevratice@seznam.cz
MěÚ NOVÁ PAKA	573248	493 760 111	493 760 120	posta@munovapaka.cz
OÚ Nová Ves	576549	494 371 685	466 923 812	ld@wo.cz
OÚ Nové Město	570494	495 486 042		obunovemesto@c-box.cz
MěÚ NOVÉ MĚSTO N. METUJÍ	574279	491 419 611	491 419 623	podatelna@novemestonm.cz
MěÚ NOVÝ BYDŽOV	570508	495 490 310	495 493 446	mesto@novybydzov.cz
ÚM Nový Hrádek	574287	491 478 149	491 478 456	obecnizrad@novy-hradek.cz
OÚ Nový Ples	574295	491 810 316		novy.ples@cbox.cz

Adresy obecních a městských úřadů

Addresses of Municipal Authorities

Obecní úřad Municipal Authority	IČO	Starosta Mayor	PSČ Post Code	Adresa Address
OÚ Obědovice	653471	Zdeněk Pavlíček	503 51	OÚ 88, Chlumec n. C.
OÚ Očelice	275158	Vít Baše	517 71	OÚ 9, České Meziříčí
OÚ Ohařice	578461	Eva Erbanová	506 01	OÚ Ohařice
OÚ Ohaveč	578479	Zdeňka Stránská	506 01	OÚ Ohaveč 11, Jičín
OÚ Ohnišov	275166	František Kopal	517 84	OÚ Ohnišov 172
OÚ Ohništany	269255	Milan Pešta	503 54	OÚ Ohništany 91
OÚ Olešnice	269263	Pavel Jelínek	503 51	OÚ 44, Chlumec n. C.
OÚ Olešnice	275182	Jiří Moravec	517 36	OÚ Olešnice
OÚ Olešnice v Orl. horách	275174	Mgr. Eva Skalická	517 83	OÚ Olešnice v Orl. horách 8
MěÚ OPOČNO	275191	Štěpán Jelínek	517 73	MěÚ Kupkovo nám. 247
OÚ Orlické Záhvoří	275204	Vojtěch Špinler	517 64	OÚ Orlické Záhvoří 34
OÚ Osečnice	275212	Josef Neugebauer	517 03	OÚ Osečnice 75
OÚ Osek	578487	Josef Rejman	507 43	OÚ Osek 25, Sobotka
OÚ Osice	653381	Stanislav Bydžovský	503 26	OÚ Osice 117
OÚ Osičky	653390	Štěpánka Dostálová	503 27	OÚ 19, Lhota pod Libčany
OÚ Ostroměř	271900	Ing. Tomáš Gabriel	507 52	OÚ T. G. Masaryka 103
OÚ Ostružno	578495	Jiří Richter	506 01	OÚ Ostružno 5, Jičín
OÚ Otovice	272914	Petr Novák	549 72	OÚ Otovice 196
MěÚ PEC POD SNĚŽKOU	278181	Alan Tomášek	542 21	MěÚ Pec pod Sněžkou 230
ÚM Pecka	271926	Hana Štěrbová	507 82	ÚM Pecka 2
OÚ Pěčín	275221	Miroslav Petr	517 57	OÚ Pěčín 207
OÚ Petrovice	269301	Miroslav Šaroun	503 55	OÚ Petrovice 104
OÚ Petrovičky	578509	Iva Frydrychová	508 01	OÚ Petrovičky 35, Hořice
MěÚ PILNÍKOV	278190	František Hubáček	542 42	MěÚ Náměstí 36
OÚ Písek	269310	Miroslav Kučera	503 51	OÚ 98, Chlumec n. C.
OÚ Podbřeží	579319	Antonín Novotný	518 03	OÚ Podbřeží 16
OÚ Podhorní Újezd a Vojice	271942	Miloš Adam	508 01	OÚ 141, Hořice
ÚM Podhradí	271951	Jaroslav Petržilka	506 01	ÚM Podhradí, Čejkovice 17, Jičín
OÚ Podůlší	271977	Ing. Zdeněk Žalský	506 01	OÚ Podůlší 90, Jičín
OÚ Pohoří	275263	Zdeněk Kraška	518 01	OÚ Pohoří 186, Dobruška
MěÚ POLICE NAD METUJÍ	272949	Mgr. Ida Seidlmánová	549 54	MěÚ Masarykovo nám. 98
OÚ Polom	579165	Antonín Jakubec	517 41	OÚ Polom 15, Kostelec n. O.
OÚ Potštejn	275271	Petr Dostál	517 43	OÚ Lázeňská 93
OÚ Prasek	269344	Jaroslav Jarkovský	504 01	OÚ Prasek 35, Nový Bydžov
OÚ Praskačka	269352	Ing. Miroslava Součková	503 33	OÚ Praskačka 12
OÚ Proruby	579173	Karel Malátek	517 41	OÚ Proruby 60, Kostelec n. O.
OÚ Prosečné	278203	Jiří Bachtík	543 73	OÚ Prosečné
OÚ Provodov-Šonov	272957	Pavel Hylský	549 08	OÚ Provodov-Šonov 134
OÚ Předměřice nad Labem	269379	Stanislava Marková	503 02	OÚ Obránců míru 18
OÚ Přepychy	275280	Ing. Josef Petera	517 32	OÚ Přepychy 5
OÚ Převýšov	269387	Ladislav Steklý	503 51	OÚ 89, Chlumec n. C.
OÚ Příbyslav	272965	Václav Rousek	549 01	OÚ 12, Nové Město n. M.
OÚ Pšánky	48146994	Miroslav Pour	503 15	OÚ Pšánky 10, Nechanice
OÚ Puchlovice	45978794	Josef Podrazil	503 15	OÚ Puchlovice, Nechanice
OÚ Račice nad Trotinou	653365	Eva Jakoubková	503 03	OÚ Račice 70
OÚ Radíkovice	45978786	Ing. Zdeněk Hepner	503 27	OÚ Radíkovice, Lhota pod Libčany
OÚ Radim	272001	Zdeňka Brixová	507 12	OÚ Radim 8
OÚ Radostov	45978671	Miroslav Horáček	503 27	OÚ 54, Lhota pod Libčany
OÚ Radvanice	278220	PaedDr. Vladimír Diblík	542 12	OÚ Radvanice 160
OÚ Rasošky	272973	Miloš Exnar	552 21	OÚ Rasošky 50

Adresy obecních a městských úřadů

Addresses of Municipal Authorities

Obecní úřad Municipal Authority	ZUJ	Telefon Telephone	Fax	E-mail
OÚ Obědovice	548065	495 451 744		obedovice@seznam.cz
OÚ Očelice	576557	494 627 183		ocelice@wo.cz
OÚ Ohařice	549185	493 572 111		oharice@email.cz
OÚ Ohaveč	548910			obec.ohavec@seznam.cz
OÚ Ohnišov	576565	494 665 328	494 665 328	ohnisov@wo.cz
OÚ Ohništany	570516	495 496 521		obec.ohnistany@worldonline.cz
OÚ Olešnice	570524	495 486 075		ou.olesnice@volny.cz
OÚ Olešnice	576581	494 384 783	494 384 783	obec.olesnice@tiscali.cz
OÚ Olešnice v Orl. horách	576573	494 660 163	494 660 263	olesniceoh@quick.cz
MěÚ OPOČNO	576590	494 668 331	494 668 101	podatelna@mu.opocno.cz
OÚ Orlické Záhvoří	576603	494 593 143	494 593 143	obec.orlicke.zahori@worldonline.cz
OÚ Osečnice	576611	494 598 253		obec.osecnice@tiscali.cz
OÚ Osek	573264	493 571 785		osek@cmail.cz
OÚ Osice	570532	495 451 823		ouosice@email.cz
OÚ Osičky	570541	495 451 844		ou.osicky@tiscali.cz
OÚ Ostroměř	573272	493 691 526	493 691 148	ou@ostromer.cz
OÚ Ostružno	573281	493 533 030		obecostruzno@seznam.cz
OÚ Otovice	574317	491 528 026	491 528 026	obec.otovice@tiscali.cz
MěÚ PEC POD SNĚŽKOU	579581	499 896 215		podatelna@pecpodsnezkou.cz
ÚM Pecka	573299	493 799 170	493 799 526	obec.pecka@centrum.cz
OÚ Pěčín	576620	494 595 148		obec@pecin.cz
OÚ Petrovice	570567	495 445 126		ou.petrovice.nb@tiscali.cz
OÚ Petrovičky	548871	495 445 144		ou.petrovicky@tiscali.cz
MěÚ PILNÍKOV	579599	499 898 921	499 898 922	starosta@pilnikov.cz
OÚ Písek	570575	495 486 310		obec.pisek@tiscali.cz
OÚ Podbřeží	576654	494 660 220		starosta@podbrezi.cz
OÚ Podhorní Újezd a Vojice	573311	493 697 161		ou@podhorniujezd.cz
ÚM Podhradí	573329	493 532 892	493 532 892	obecniurad.podhradi@quick.cz
OÚ Podůlší	573345	493 522 955		zalsky@moa-jc.cz
OÚ Pohoří	576662	494 623 346		urad@obecpohori.cz
MěÚ POLICE NAD METUJÍ	574341	491 509 999	491 541 114	meu@meu-police.cz
OÚ Polom	548723	494 546 553	494 546 553	ou.polom@worldonline.cz
OÚ Potštejn	576671	494 546 812	494 546 808	ou.potstejn@tiscali.cz
OÚ Prasek	570648	495 480 616		obec.prasek@volny.cz
OÚ Praskačka	570656	495 588 113	495 588 113	praskacka@iol.cz
OÚ Proruby	548758	494 546 009	494 546 009	obec.proruby@tiscali.cz
OÚ Prosečné	579602	499 441 150		obec.prosecne@iol.cz
OÚ Provodov-Šonov	574350	491 474 077		starosta@provodovsonov.cz
OÚ Předměřice nad Labem	570672	495 581 154		predmerice@iol.cz
OÚ Přepychy	576689	494 628 111		podatelna@prepychy.cz
OÚ Převýšov	570681	495 486 041		ouprevysov@seznam.cz
OÚ Příbyslav	574368			obec.pribyslav@seznam.cz
OÚ Pšánky	530671	495 445 181		ou.psanky@seznam.cz
OÚ Puchlovice	573531	495 444 142		puchlovice@quick.cz
OÚ Račice nad Trotinou	570702	495 426 179		ouracice@quick.cz
OÚ Radíkovice	570711	495 585 529		radikovice@volny.cz
OÚ Radim	573370	493 597 125		ou.radim@tiscali.cz
OÚ Radostov	570729	495 585 836		radostov@volny.cz
OÚ Radvanice	579629	499 897 105		radvanice@volny.cz
OÚ Rasošky	574376	491 810 628		ou.rasosky@c-box.cz

Adresy obecních a městských úřadů

Addresses of Municipal Authorities

Obecní úřad Municipal Authority	IČO	Starosta Mayor	PSČ Post Code	Adresa Address
OÚ Rašín	578517	Vladislav Zubr	508 01	OÚ Rašín 11, Hořice
OÚ Rohenice	579246	Luboš Dvořák	517 71	OÚ Rohenice 62, České Meziříčí
OÚ Rohoznice	578525	Václav Bičíš	507 71	OÚ Rohoznice 1, Miletín
OÚ Rokytňany	578533	Jiří Žďánský	507 23	OÚ Horní Rokytňany 1, Libáň
MěÚ ROKYTNICE V ORL. HOR.	275301	Petr Hudousek	517 61	MěÚ nám. Jindřicha Šimka 3
OÚ Roudnice	269433	Martin Bitvar	503 27	OÚ 100, Lohota pod Libčany
OÚ Rožnov	272981	Dana Valášková	551 01	OÚ Rožnov 72
MěÚ RTYNĚ V PODKRKONOŠÍ	278238	Zdeněk Špringr	542 33	MěÚ Hronovská 431
OÚ Rudník	278246	Ing. Miroslava Šmahelová	543 72	OÚ Rudník 51
OÚ Rybná nad Zdobnicí	275328	Marie Valášková	517 55	OÚ Rybná nad Zdobnicí 150
MěÚ RYCHNOV NAD KNĚŽNOU	275336	Jiří Rokl	516 01	MěÚ Havlíčkova 136
OÚ Rychnovek	273007	Josef Malíř	552 25	OÚ Rychnovek 50
OÚ Říčky v Orlických horách	579149	Josef Peterka	517 61	OÚ 2, Rokytnice v Orl. horách
OÚ Říkov	857564	MVDr. Vladimíra Jarkovská	552 03	OÚ 51, Česká Skalice
OÚ Sadová	653373	Ing. Drahoslav Falta	503 15	OÚ 25, Nechanice
OÚ Samšina	272078	Jiří Knížek	506 01	OÚ Samšina 54, Jičín
OÚ Sběř	272086	Vladislav Fiala	507 03	OÚ Sběř 38, Vysoké Veselí
OÚ Sedliště	578541	Bohumil Císař	507 23	OÚ Sedliště 13, Libáň
OÚ Sedloňov	275352	Zdeněk Schwarz	517 91	OÚ 159, Deštné v Orl. horách
OÚ Sekeřice	578550	Vladimír Peš	507 03	OÚ Sekeřice 8, Vysoké Veselí
OÚ Semechnice	275361	Zdeněk Bendzo	518 01	OÚ Semechnice 129, Dobruška
OÚ Sendraž	654086	Josef Škoda	549 01	OÚ 1, Nové Město n. M.
OÚ Sendražice	269484	Václav Horák st.	503 03	OÚ 1, Smiřice
OÚ Skalice	269492	Eva Ornstová	503 03	OÚ 32, Smiřice
OÚ Skřivany	269514	Vladimír Futera	503 52	OÚ Dr. Vojtěcha 199
OÚ Skuhrov nad Bělou	275387	Bc. Vladimír Bukovský	517 03	OÚ Skuhrov nad Bělou 84
OÚ Slatina nad Úpou	273023	Marta Kolísková	549 47	OÚ Slatina nad Úpou 65
OÚ Slatina nad Zdobnicí	275395	Ing. František Kubíček	517 56	OÚ Slatina nad Zdobnicí 198
OÚ Slatiny	272094	Jaromír Styblík	507 01	OÚ Slatiny 19
OÚ Slavětín nad Metují	273031	Vladimír Tláškal	549 01	OÚ 83, Nové Město n. M.
OÚ Slavhostice	578568	Mgr. František Melichárek	507 32	OÚ Slavhostice 116, Kopidlno
OÚ Slavoňov	273058	Jiří Petera	549 01	OÚ 74, Nové Město n. M.
OÚ Sloupno	653411	Václav Rosůlek	503 53	OÚ Sloupno 47
OÚ Smidary	269549	Dana Drašíková	503 53	OÚ nám. prof. Babáka 106
MěÚ SMÍŘICE	269557	Luboš Tuzar	503 03	MěÚ Palackého 106
OÚ Smržov	269565	Ing. Jan Machát	503 03	OÚ Smržov, Smiřice
OÚ Sněžné	579157	Josef Krahulec	518 01	OÚ Sněžné 125, Dobruška
OÚ Sobčice	272108	Jan Svoboda	508 01	OÚ Sobčice 25, Hořice
OÚ Soběraz	578576	Antonín Hrabec	507 13	OÚ Soběraz 70, Železnice
MěÚ SOBOTKA	272124	Stanislav Tlášek	507 43	MěÚ Boleslavská 440
MěÚ SOLNICE	275417	Ladislav Kubíček	517 01	MěÚ Masarykovo nám. 1
OÚ Sovětice	269581	Aleš Krátký	503 15	OÚ Sovětice 53, Nechanice
OÚ Stanovice	578207	Josef Mádle	544 01	OÚ Stanovice
OÚ Stará Paka	272132	Věra Hlostová	507 91	OÚ Revoluční 180
OÚ Stará Voda	269590	Libor Morávek	503 51	OÚ 68, Chlumec n. C.
OÚ Staré Buky	278262	Jiří Bischof	542 43	OÚ Staré Buky 50
OÚ Staré Hradý	47478179	Josef Miclík	507 23	OÚ Staré Hradý 2, Libáň
OÚ Staré Místo	578584	František Másnica	506 01	OÚ Staré Místo 70, Jičín
OÚ Staré Smrkovice	35513	Karel Sýkora	508 01	OÚ Staré Smrkovice 90, Hořice
MěÚ STÁRKOV	273066	Rudolf Pernica	549 36	MěÚ Stárvov 82

Adresy obecních a městských úřadů

Addresses of Municipal Authorities

Obecní úřad <i>Municipal Authority</i>	ZUJ	Telefon <i>Telephone</i>	Fax	E-mail
OÚ Rašín	549274	493 696 501		ou.rasim@tiscali.cz
OÚ Rohenice	548669	494 661 269		ou.rohenice@tiscali.cz
OÚ Rohoznice	573221	493 693 367		ou.rohoznice@seznam.cz
OÚ Rokytňany	548898			zdansky.jiri@seznam.cz
MěÚ ROKYTNICE V ORL. HOR.	576701	494 595 104	494 595 134	mu.podatelna@rokytnice.cz
OÚ Roudnice	570745	495 451 322		ou.roudnice@iol.cz
OÚ Rožnov	574384	491 816 771	491 816 771	obec_roznov@quick.cz
MěÚ RTYNĚ V PODKRKONOŠÍ	579637	499 888 140	499 787 013	město@mestortyne.cz
OÚ Rybník	579645	499 440 201	499 440 211	obecrudnik@volny.cz
OÚ Rybná nad Zdobnicí	576727	494 594 168	494 594 168	obec.rybna@tiscali.cz
MěÚ RYCHNOV NAD KNĚŽNOU	576069	494 509 111	494 535 519	podatelna@rychnov-city.cz
OÚ Rychnovek	574406	491 810 558		ou.rychnovek@gmail.cz
OÚ Říčky v Orlických horách	576735	494 595 601	494 595 601	ou.ricky@tiscali.cz
OÚ Říkov	530786	491 453 240		obec.rikov@quick.cz
OÚ Sadová	573191	498 773 905	498 773 905	ousadova@nechanicko.cz
OÚ Samšina	573442	493 572 101		obecsamsina@seznam.cz
OÚ Sběř	573451	493 592 210		ou.sber@quick.cz
OÚ Sedliště	548961			
OÚ Sedloňov	576743	494 660 345		sedlonov@asc.cz
OÚ Sekeřice	572144	493 595 141		ou.sekerice@tiscali.cz
OÚ Semechnice	576751	494 668 241		semechnice@semechnice.cz
OÚ Sendraž	547727	491 478 111		mistni.urad@obecsendraz.org
OÚ Sendražice	570796	495 426 184	495 426 210	ou.sendrazice@worldonline.cz
OÚ Skalice	570800	495 422 721	495 422 721	obec.skalice@tiscali.cz
OÚ Skřivany	570834	495 491 318		skrivany@skrivany.cz
OÚ Skuhrov nad Bělou	576778	494 598 144	494 598 144	skuhrov@proactive.cz
OÚ Slatina nad Úpou	574422	491 491 961		obec_slatina_n_upou@iol.cz
OÚ Slatina nad Zdobnicí	576786	494 594 266	494 594 266	slatina@wo.cz
OÚ Slatiny	573469	493 555 030		ou.slatiny@post.cz
OÚ Slavětín nad Metují	574431	491 475 530		ou_slavetin_nm@quick.cz
OÚ Slavhostice	572187	493 595 158		ou.slavhostice@seznam.cz
OÚ Slavoňov	574457	491 472 296	491 472 296	obecniurad@slavonov.cz
OÚ Sloupno	570851	495 493 647		obec.sloupno@volny.cz
OÚ Smidary	570869	495 496 127		ousmidary@quick.cz
MěÚ SMÍŘICE	570877	495 809 010	495 809 018	podatelna@smirice.cz
OÚ Smržov	570885	495 421 936		info@smrzov.cz
OÚ Sněžné	576794	494 665 669		obec.snezne@tiscali.cz
OÚ Sobčice	573477	493 691 542		obec@sobcice.cz
OÚ Soběraz	573361	493 522 024		ousoberaz@seznam.cz
MěÚ SOBOTKA	573493	493 571 401	493 544 392	sobotka@craj.cz
MěÚ SOLNICE	576808	494 596 151	494 596 430	mu@solnice.cz
OÚ Sovětice	570907	495 447 066		obec.sovetice@volny.cz
OÚ Stanovice	548812	499 692 155		ou.stanovice@cmail.cz
OÚ Stará Paka	573507	493 798 282	493 798 287	ou@starapaka.cz
OÚ Stará Voda	570915	495 499 484		libor.6@seznam.cz
OÚ Staré Buky	579661	499 898 332		obec.starebuky@tiscali.cz
OÚ Staré Hradý	530735	493 598 826		starehradý@tiscali.cz
OÚ Staré Místo	549096	493 534 268		ou.staremisto@tiscali.cz
OÚ Staré Smrkovice	573523	493 592 129		staresmrkovice@cbox.cz
MěÚ STÁRKOV	574465	491 487 131	491 487 134	starkov@obce.cz

Adresy obecních a městských úřadů

Addresses of Municipal Authorities

Obecní úřad Municipal Authority	IČO	Starosta Mayor	PSČ Post Code	Adresa Address
OÚ Starý Bydžov	653420	Jiří Ort	503 57	OÚ Starý Bydžov 13
OÚ Stěžery	269611	Svatopluk Kněžour	503 21	OÚ Lipová 31
OÚ Stračov	269638	Ing. Luděk Homoláč	503 14	OÚ Stračov 2
OÚ Strážné	580180	Ing. Miroslav Sazeček	543 52	OÚ Strážné 129
OÚ Střevač	272175	Jaromír Valenta	507 22	OÚ Střevač 49
OÚ Střezetice	269646	Stanislav Bednář	503 12	OÚ 48, Všestary
OÚ Studnice	273082	Ing. Helena Toldová	549 48	OÚ Studnice 1
OÚ Suchovršice	580775	Lenka Hozová	542 32	OÚ Suchovršice 122
OÚ Suchý Důl	653683	Vítězslav Vítek	549 62	OÚ Suchý Důl 145
OÚ Sukorady	578592	Ing. Petr Malý	508 01	OÚ Sukorady 70, Hořice
OÚ Svatojanský Újezd	578606	Miroslav Perný	507 81	OÚ 54, Lázně Bělohrad
OÚ Světí	653462	Lenka Bednářová	503 12	OÚ Světí, Všestary
OÚ Svidnice	579203	Mojmír Jindrásek	517 41	OÚ Svidnice 36, Kostelec n. O.
MěÚ SVOBODA NAD ÚPOU	278335	Ing. Milan Oravec	542 24	MěÚ nám. Svornosti 474
OÚ Synkov-Slemeno	579289	Vítězslav Kapčuk	516 01	OÚ Synkov 48, Rychnov n. Kn.
OÚ Syrovátka	269671	Jaroslav Pítro	503 27	OÚ 69, Lhota pod Libčany
OÚ Šaplava	269689	František Šafka	503 53	OÚ Šaplava 3
OÚ Šárovcová Lhota	578614	Pavel Vích	507 81	OÚ 80, Lázně Bělohrad
OÚ Šestajovice	529991	Jaroslav Cejnar	551 01	OÚ 70, Jaroměř
OÚ Šonov	273112	Vladimír Grusman	549 71	OÚ Šonov 318
MěÚ ŠPINDLERUV MLÝN	278343	Mgr. Bohumír Zeman	543 51	MěÚ Svatopetrská 173
OÚ Těchlovice	269697	Ing. Petr Chour	503 27	OÚ 18, Lhota pod Libčany
MěÚ TEPLICE NAD METUJÍ	273139	Milan Brandejs	549 57	MěÚ Rooseveltova 15
OÚ Tetín	578622	Jaroslav Mikulka	507 71	OÚ Tetín, Miletín
OÚ Trnov	275433	Libuše Brandejsová	517 33	OÚ Trnov 32
OÚ Trotina	278351	Vladimír Sixta	544 01	OÚ Trotina 48
MěÚ TRUTNOV	278360	Mgr. Ivan Adamec	541 16	MěÚ Slovanské nám. 165
MěÚ TŘEBECHOVICE P. OREB.	269719	Ing. Jiří Němec	503 46	MěÚ Masarykovo nám. 14
OÚ Třebešov	579262	Ing. Antonín Rýdl	516 01	OÚ 47, Rychnov n. Kn.
OÚ Třebihošť	278378	Ing. Jaroslav Krkonoška	544 01	OÚ Třebihošť 106
OÚ Třebnouševy	272221	Jaroslav Dušek	508 01	OÚ Třebnouševy 80, Hořice
OÚ Třesovice	269727	Bc. Pavel Mrkvička	503 15	OÚ 30, Nechanice
OÚ Třtěnice	272248	Jaromír Splítek	507 04	OÚ Třtěnice 127
OÚ Tuř	272256	Martin Řehák	506 01	OÚ Tuř 13, Jičín
OÚ Tutleky	579181	Oldřich Moravec	517 41	OÚ Tutleky 10, Kostelec n. O.
MěÚ TÝNIŠTĚ NAD ORLICÍ	275468	Ing. Jaroslav Matička	517 21	MěÚ Mírové nám. 90
OÚ Úbislavice	272264	Adolf Sacher	507 92	OÚ Úbislavice 53
OÚ Údrnice	170551	Vladimír Voleník	507 23	OÚ Údrnice 79, Libáň
OÚ Úhlejev	272281	Lenka Šedivá, DiS.	507 71	OÚ Úhlejev 50, Miletín
OÚ Újezd pod Troskami	272299	Hana Protivná	512 63	OÚ 29, Rovensko pod Troskami
OÚ Úlibice	578631	Josef Plechatý	507 07	OÚ Úlibice 53
MěÚ ÚPICE	278386	Ing. Ilijana Beránková	542 32	MěÚ Pod Městem 624
OÚ Urbanice	528986	Josef Andrašovský	503 27	OÚ Urbanice 40
OÚ Val	275484	Luboš Řehák	518 01	OÚ Val 26, Dobruška
OÚ Valdice	272311	Zdeněk Žurek	507 11	OÚ Jičínská 37
MěÚ VAMBERK	275492	Ing. Jiří Mazúch	517 54	MěÚ Husovo nám. 1
OÚ Velichovky	273155	Josef Karel	552 11	OÚ Na zátiší 1
OÚ Veliš	272337	Naďa Bíšková	507 21	OÚ Veliš 4
OÚ Velká Jesenice	273163	Ing. Josef Míl	552 24	OÚ Velká Jesenice 200
OÚ Velké Petrovice	273171	Vladislav Friml	549 54	OÚ 64, Police nad Met.

Adresy obecních a městských úřadů

Addresses of Municipal Authorities

Obecní úřad Municipal Authority	ZUJ	Telefon Telephone	Fax	E-mail
OÚ Starý Bydžov	573132	495 493 328		ousb@seznam.cz
OÚ Stěžery	570931	495 453 221	498 773 917	obec.stezery@iol.cz
OÚ Stračov	570958	495 447 143		starosta@stracov.cz
OÚ Strážné	579696	499 434 174		oustrazne@volny.cz
OÚ Střevač	573540	493 594 130		strevac@mybox.cz
OÚ Střezetice	570966	495 447 440		obec@strezetice.cz
OÚ Studnice	574481	491 435 255	491 435 255	oustudnice@seznam.cz
OÚ Suchovršice	579726	499 781 569		obec.suchovršice@tiscali.cz
OÚ Suchý Důl	574490	491 541 139		obec@suchydul.cz
OÚ Sukorady	548880	493 699 216		ousokorady@mybox.cz
OÚ Svatojanský Újezd	573302	493 792 282		svatojansky.ujezd@tiscali.cz
OÚ Světí	548154	495 458 128		obec@sveti.cz
OÚ Svidnice	548693	494 547 192		obec@svidnice.cz
MěÚ SVOBODA NAD ÚPOU	579734	499 871 105	499 871 129	podatelna@musvoboda.cz
OÚ Synkov-Slemeno	576816	494 322 932	494 322 932	obec.synkov.slemeno@cmail.cz
OÚ Syrovátka	571008	495 451 128	495 480 854	ou.syrovatka@c-box.cz
OÚ Šaplava	571016	495 496 291		saplava@volny.cz
OÚ Šárovcová Lhota	573256	493 792 869		obec@sarovcova-lhota.cz
OÚ Šestajovice	547654	491 881 176		ou_sestajovice@quick.cz
OÚ Šonov	574511	491 521 652	491 523 927	sonov@obec.cz
MěÚ ŠPINDLERUV MLÝN	579742	499 433 226		podatelna@mestospindleruvmlyn.cz
OÚ Těchlovice	571024	495 585 187	495 585 187	ou-techlovice@seznam.cz
MěÚ TEPLICE NAD METUJÍ	574538	491 581 207	491 581 191	starosta@teplicenadmetuji.cz
OÚ Tetín	572756	493 792 726		ou.tetin@tiscali.cz
OÚ Trnov	576824	494 662 138		obec.trnov@post.cz
OÚ Trotina	579751	499 397 322		trotina@mkinet.cz
MěÚ TRUTNOV	579025	499 803 111	499 803 103	podatelna@trutnov.cz
MěÚ TŘEBECHOVICE P. OREB.	571041	495 592 065	495 592 670	starosta@mutrebechovice.cz
OÚ Třebešov	576832	494 384 159		ou-trebesov@seznam.cz
OÚ Třebihošť	579769	499 693 384	499 693 384	ou.trebihost@cmail.cz
OÚ Třebnouševy	573612	493 696 613		outrebnouseves@cbox.cz
OÚ Třesovice	571059	498 773 907		obec.tresovice@tiscali.cz
OÚ Třtěnice	573639	493 555 484		trtenice@tiscali.cz
OÚ Tuř	573647	493 555 051		
OÚ Tutleky	576841	494 323 257		obec.tutleky@tiscali.cz
MěÚ TÝNIŠTĚ NAD ORLICÍ	576859	494 377 000	494 371 029	mestsky_urad@tyniste.cz
OÚ Úbislavice	573655	493 796 230		urad.ubislavice@c-box.cz
OÚ Údrnice	573663	493 598 749		udrnice@obcecr.cz
OÚ Úhlejev	573671	493 693 004		uhlejov@quick.cz
OÚ Újezd pod Troskami	573680	493 591 195		ujezd@craj.cz
OÚ Úlibice	573698	493 597 257		ulibice@quick.cz
MěÚ ÚPICE	579777	499 859 062	499 881 730	starostka@upice.cz
OÚ Urbanice	513717	495 588 120		ou@urbanice.cz
OÚ Val	576875	494 623 440		obecni.urad@val.cz
OÚ Valdice	573701	493 533 325		ou.valdice@tiscali.cz
MěÚ VAMBERK	576883	494 548 111	494 541 322	podatelna@vamberg-city.cz
OÚ Velichovky	574554	491 880 270	491 880 180	obecvelichovky@obecvelichovky.cz
OÚ Veliš	573728	493 539 662		obecvelis@tiscali.cz
OÚ Velká Jesenice	574562	491 459 256	491 459 256	info@velkajesenice.cz
OÚ Velké Petrovice	574571	491 541 140		ou.velkpetrovice@seznam.cz

Adresy obecních a městských úřadů

Addresses of Municipal Authorities

Obecní úřad Municipal Authority	IČO	Starosta Mayor	PSČ Post Code	Adresa Address
ÚM Velké Poříčí	654451	Ing. Josef Král	549 32	ÚM Náměstí 561
OÚ Velké Svatoňovice	278394	Jarmila Seidelová	542 35	OÚ Velké Svatoňovice 68
OÚ Velký Třebešov	273180	Jaromír Mervart	552 02	OÚ Velký Třebešov 2
OÚ Velký Vřešťov	484776	Ing. Miroslava Černá	544 54	OÚ Velký Vřešťov 34
OÚ Verněřovice	654124	Marie Dernerová	549 82	OÚ 1, Meziměstí
OÚ Vestec	653985	Jiří Horák	552 05	OÚ Vestec, Hoříčky
OÚ Vidochov	272345	Jiří Brendl	509 01	OÚ Vidochov 94, Nová Paka
OÚ Vilantice	580767	Dagmar Jarošová	544 01	OÚ 101, Dvůr Králové nad L.
OÚ Vinary	269751	Václav Horák	503 53	OÚ 24, Smidary
OÚ Vítězná	278432	Zdeněk Múhl	544 62	OÚ Vítězná 123
OÚ Vitiněves	272361	Jiří Kubela	506 01	OÚ Vitiněves 110, Jičín
OÚ Vlčice	278441	Ing. František Cvrček	541 01	OÚ Vlčice 201, Trutnov
OÚ Vlčkovice v Podkrkonoší	278459	Jindřich Franc	544 44	OÚ Vlčkovice v Podkrkonoší 97
OÚ Vlkov	273198	Ing. František Rezek	551 01	OÚ 120, Jaroměř
OÚ Voděrady	275506	Josef Šmída	517 34	OÚ Voděrady 70
OÚ Volanice	272370	Kateřina Kosinová	507 03	OÚ Volanice 130, Vysoké Veselí
OÚ Vrbice	578649	Zdeněk Karbulka	507 03	OÚ Vrbice 25, Vysoké Veselí
OÚ Vrbice	579211	Jaromír Žid	517 41	OÚ Vrbice 14, Kostelec n. O.
MěÚ VRCHLABÍ	278475	Ing. Jan Sobotka	543 01	MěÚ Zámek 1
OÚ Vrchovnice	578827	Ing. Václav Hlavatý	503 03	OÚ Vrchovnice 1, Smiřice
OÚ Vršce	272400	Jan Vaníček	507 32	OÚ Vršce 91, Kopidlno
OÚ Vršovka	273210	Pavel Matejsek	549 01	OÚ 56, Nové Město n. M.
OÚ Vřesník	578657	Jiří Hlavatý	507 71	OÚ Vřesník 46, Miletín
OÚ Všešary	269760	Josef Macháček	503 12	OÚ Všešary 35
OÚ Výrava	653331	Ing. František Schwarzer	503 03	OÚ Výrava 116, Smiřice
OÚ Vysoká nad Labem	269786	Ing. Jiří Horák	503 31	OÚ Vysoká nad Labem 22
OÚ Vysoká Srbská	273228	Josef Klučka	549 31	OÚ Vysoká Srbská
MěÚ VYSOKÉ VESELÍ	272418	Luboš Holman	507 03	MěÚ Mírové nám. 9
OÚ Vysokov	653497	Oldřich Bohadlo	549 12	OÚ Vysokov 108
OÚ Vysoký Újezd	579220	Miroslav Holeček	517 71	OÚ 2, České Mezířčí
OÚ Zábrodí	273244	Jiří Oleják	549 41	OÚ 35, Červený Kostelec
OÚ Zábřezí-Řečice	580872	Martin Janeček	544 01	OÚ 26, Dvůr Králové n. L.
OÚ Zachraštany	653438	Ing. Miroslav Horyna	504 01	OÚ Zachraštany 35
OÚ Zaloňov	273252	Roman Eminger	551 01	OÚ Zaloňov 45, Jaroměř
OÚ Záměl	275531	Marie Trejtnarová	517 43	OÚ Záměl 158, Potštejn
OÚ Zámostí-Blata	578665	Ing. Miroslav Adamec	506 01	OÚ Blata 16, Jičín
OÚ Zdechovice	44444362	Karel Rovenský	504 01	OÚ Zdechovice 7
OÚ Zdelov	275549	Miroslav Bozetický	517 21	OÚ Zdelov 44, Týniště n. O.
OÚ Zdobín	580864	Luděk Zívr	544 01	OÚ 52, Dvůr Králové n. L.
OÚ Zdobnice	275557	Jana Gruntová	516 01	OÚ 1, Rychnov nad Kn.
OÚ Zelenecká Lhota	271829	Eva Havlová	507 23	OÚ Zelenecká Lhota 8, Libáň
OÚ Zlatá Olešnice	278483	Věra Hovorková	541 01	OÚ Zlatá Olešnice, Trutnov
MěÚ ŽACLÉŘ	278491	Miroslav Vlasák	542 01	MěÚ Rýchorské náměstí 181
OÚ Ždár nad Metují	273279	Pavel Šubiř	549 55	OÚ Ždár nad Metují 146
OÚ Ždár nad Orlicí	275565	Martina Benešová	517 23	OÚ Ždár nad Orlicí 133
OÚ Žďárky	273287	Ing. Vladimír Jerman	549 37	OÚ Žďárky 35
MěÚ ŽELEZNICE	272426	Olga Jakubcová	507 13	MěÚ Náměstí Svobody 1
OÚ Žeretice	272434	Ing. Miloš Laloušek	507 02	OÚ Žeretice 111
OÚ Žernov	273295	Mgr. Libor Mojžíš	552 03	OÚ Žernov 112
OÚ Židovice	578673	Petr Berný	507 32	OÚ Židovice 7, Kopidlno
OÚ Žlunice	272451	Josef Jezdinský	507 34	OÚ Žlunice 138

OÚ Obecní úřad

MěÚ Městský úřad

Adresy obecních a městských úřadů

Addresses of Municipal Authorities

Obecní úřad Municipal Authority	ZUJ	Telefon Telephone	Fax	E-mail
ÚM Velké Poříčí	547646	491 482 732	491 482 642	ou@velkeporici.cz
OÚ Velké Svatoňovice	579785	499 881 860		obec.vsatonovice@tiscali.cz
OÚ Velký Třebešov	574589	491 452 836		velky.trebesov@tiscali.cz
OÚ Velký Vřeštov	579793	499 694 225		starosta@velkyvrestov.cz
OÚ Verněřovice	547743	491 582 419	491 582 419	ou.vernerovice@cbox.cz
OÚ Vestec	547565	491 491 375		vestec@quick.cz
OÚ Vidochov	573736	493 722 944		obec.vidochov@tiscali.cz
OÚ Vilantice	574597	499 694 280		ouvilantice@vilantice.cz
OÚ Vinary	571083	495 496 230		vinary@seznam.cz
OÚ Vítězná	579815	499 395 263		obec.vitezna@worldonline.cz
OÚ Vitiněves	573752	493 555 040		vitineves@seznam.cz
OÚ Vlčice	579823	499 899 133		ou_vlcice@iol.cz
OÚ Vlčkovice v Podkrkonoší	579831	499 392 126	499 392 115	ou.vlckovice@quick.cz
OÚ Vlkov	574601	491 810 650		vlkov@tiscali.cz
OÚ Voděradý	576891	494 384 524	494 384 524	urad@obec-voderady.cz
OÚ Volanice	573761	493 592 212		volaniceobec@tiscali.cz
OÚ Vrbice	572128	493 555 187		obec.vrbice@seznam.cz
OÚ Vrbice	548707	494 547 008		vrbice@seznam.cz
MěÚ VRCHLABÍ	579858	499 405 311	499 421 691	info@muvrchlabi.cz
OÚ Vrchovnice	548057	495 426 300		vrchovnice@tiscali.cz
OÚ Vršce	573795	493 552 223		ou.vrsce@seznam.cz
OÚ Vršovka	574627	491 475 432	491 475 432	obec.vrsovka@seznam.cz
OÚ Vřesník	549029	493 793 561		obec.vresnik@cbox.cz
OÚ Všešary	571091	495 458 155	495 260 758	urad@vsestary-obec.cz
OÚ Výrava	571105	495 431 021		obec.vyrava@tiscali.cz
OÚ Vysoká nad Labem	571113	495 580 130	495 580 101	vysokanadlabem@tiscali.cz
OÚ Vysoká Srbská	574635	491 482 574		ouvsrbska@tiscali.cz
MěÚ VYSOKÉ VESELÍ	573809	493 592 204		vysoke.veseli@quick.cz
OÚ Vysokov	574643	491 424 827		obec.vysokov@worldonline.cz
OÚ Vysoký Újezd	548677	494 661 834		vysuj@volny.cz
OÚ Zábrodí	574651	491 465 113		ou.zabrodi@tiscali.cz
OÚ Zábřezí-Řečice	548839	499 397 314		obec.zabrezi@worldonline.cz
OÚ Zachraštany	571130	495 493 761		ouzach@tiscali.cz
OÚ Zaloňov	574660	491 816 133		ou.zalonov@cmail.cz
OÚ Záměl	576921	494 546 211	494 546 811	ouzamel@orlice.net
OÚ Zámostí-Blata	549193	493 576 295		ou.zamosti@tiscali.cz
OÚ Zdechovice	573744	495 482 415		obec.zdechovice@volny.cz
OÚ Zdelov	576930	494 381 469	494 381 469	ouzdelov@asc.cz
OÚ Zdobín	548847	499 397 340		posta@zdobin.cz
OÚ Zdobnice	576948	494 592 156	494 592 156	starosta.zdobnice@e-rychnovsko.cz
OÚ Zelenecká Lhota	573183	493 598 735		zelenecka.lhota@quick.cz
OÚ Zlatá Olešnice	579866	499 841 842		zl.olesnice@volny.cz
MěÚ ŽACLÉR	579874	499 739 211	499 739 210	posta@zacler.cz
OÚ Žďár nad Metují	574686	491 541 142		obec.zdarnm@tiscali.cz
OÚ Žďár nad Orlicí	576956	494 371 516	494 371 516	zdar@wo.cz
OÚ Žďárky	574694	491 483 272	491 483 272	obec.zdarks@quick.cz
MěÚ ŽELEZNICE	573825	493 532 934		ouzeleznice@iol.cz
OÚ Žeretice	573833	493 592 330		obec@zeretice.org
OÚ Žernov	574708	491 452 501		zernov@zernov.cz
OÚ Židovice	573841			zidovice@centrum.cz
OÚ Žlunice	573850	493 595 260		obec.zlunice@tiscali.cz

MM Magistrát města

ÚM Úřad městyse

Přehled vybraných institucí Královéhradeckého kraje

List of selectetd offices in the Královéhradecký Region

Název úřadu Name of office	Adresa Address	PSČ Post Code	Telefon Telephone
KRAJSKÝ ÚŘAD			
Krajský úřad Královéhradeckého kraje	Pivovarské náměstí 1245	500 03	495 817 111
SOUDY			
Krajský soud v Hradci Králové	Čs. armády 218/57, Hradec Králové	502 08	498 016 111
Okresní soud v Hradci Králové	I. Herrmanna 227, Hradec Králové	502 09	495 000 900
Okresní soud v Jičíně	Šafaříkova 842, Jičín	506 25	493 547 111
Okresní soud v Náchodě	Palachova 1303, Náchod	547 29	491 443 111
Okresní soud v Rychnově n. Kněžnou	Svatohavelská 93, Rychnov n. Kn.	516 19	494 548 300
Okresní soud v Trutnově	Nádražní 106/5, Trutnov	541 20	499 840 116
STÁTNÍ ZASTUPITELSTVÍ (SZ)			
Krajské státní zastupitelství Hradec Králové	Zieglerova 189/1, Hradec Králové	500 39	495 078 111
Okresní SZ Hradec Králové	I. Herrmanna 227, Hradec Králové	502 14	495 540 111
Okresní SZ Jičín	Šafaříkova 842, Jičín	506 31	493 522 097
Okresní SZ Náchod	Kladská 1092, Náchod	547 56	491 427 253
Okresní SZ Rychnov nad Kněžnou	Javornická 1501, Rychnov n. Kn.	516 11	494 534 202
Okresní SZ Trutnov	Horská 5, Trutnov	541 11	499 859 239
KATASTRÁLNÍ ÚŘADY			
Katastrální úřad Hradec Králové	Ulrichovo nám. 810, Hradec Králové	502 02	495 009 211
Katastrální úřad Jičín	Šafaříkova 842, Jičín	506 01	493 547 111
Katastrální úřad Náchod	Hrašeho 11, Náchod	547 01	491 407 855
Katastrální úřad Rychnov n. Kněžnou	Zborovská 17, Rychnov n. Kn.	516 01	494 523 517
Katastrální úřad Trutnov	Horská 822, Trutnov	541 01	499 316 111
FINANČNÍ ÚŘADY (FÚ)			
Finanční ředitelství v Hradci Králové	Horova 824/17, Hradec Králové	500 02	495 851 111
FÚ v Hradci Králové	U Koruny 1632, Hradec Králové	502 00	495 852 111
FÚ v Novém Bydžově	Jungmannova 1533, Nový Bydžov	504 01	495 702 111
FÚ v Jičíně	Valdštejnovo nám. 1, Jičín	506 14	493 542 111
FÚ v Hořicích	Čelakovského 1023, Hořice	508 01	493 652 111
FÚ v Nové Pace	Čelakovského 486, Nová Paka	509 01	493 764 111
FÚ v Náchodě	Tyršova 49, Náchod	547 01	491 418 111
FÚ v Broumově	Opočenského 60, Broumov	550 01	491 503 111
FÚ v Jaroměři	Sv. Čecha 121, Jaroměř	551 01	491 844 111
FÚ v Rychnově nad Kněžnou	Jiráskova 1497, Rychnov nad Kn.	516 01	494 505 111
FÚ v Dobrušce	Šubertovo nám. 53, Dobruška	518 01	494 671 111
FÚ v Kostelci nad Orlicí	Komenského 583, Kostelec n. Orl.	517 41	494 334 111
FÚ v Trutnově	Slezská 166, Trutnov	541 01	499 801 111
FÚ ve Dvoře Králové nad Labem	17. listopadu 2929, Dvůr Král. n. L.	544 01	499 301 111
FÚ ve Vrchlabí	Krkonošská 148, Vrchlabí	543 01	499 450 111

Přehled vybraných institucí Královéhradeckého kraje

List of selectetd offices in the Královéhradecký Region

Název úřadu Name of office	Adresa Address	PSČ Post Code	Telefon Telephone
-------------------------------	-------------------	------------------	----------------------

ÚŘADY PRÁCE

Úřad práce Hradec Králové	Wonkova 1142/1, Hradec Králové	500 02	495 868 111
DiP Chlumeck nad Cidlinou	Pražská 82, Chlumeck n.C.	503 51	495 485 529
DiP Nový Bydžov	Al. Gallata 14, Nový Bydžov	504 01	495 493 323
Úřad práce Jičín	Havlíčková 56, Jičín	506 01	493 580 249
DiP Hořice	nám. Jiřího z Poděbrad 226, Hořice	508 01	493 621 714
DiP Nová Paka	Masarykovo nám. 1, Nová Paka	509 01	493 721 700
Úřad práce Náchod	Kladská 1092, Náchod	547 01	491 449 111
DiP Broumov	Na Příkopech 33, Broumov	550 01	491 520 061
DiP Jaroměř	nám. ČSA 3, Jaroměř	551 01	491 813 155
DiP Nové Město n. Metují	nám. Republiky 78, N. Město n. Met.	549 01	491 470 146
Úřad práce Rychnov nad Kněžnou	Štemberkova 1433, Rychnov n. Kn.	516 01	950 159 111
DiP Dobruška	nám. F. L. Věka 26, Dobruška	518 01	950 159 270
Úřad práce Trutnov	Horská 5, Trutnov	541 01	950 168 111
DiP Dvůr Králové nad Labem	17. Listopadu 2657, Dvůr Králové n. L.	544 01	499 320 169
DiP Vrchlabí	Fügnerova 1288, Vrchlabí	543 01	499 423 611

OKRESNÍ SPRÁVY SOCIÁLNÍHO ZABEZPEČENÍ

OSSZ Hradec Králové	Slezská 839, Hradec Králové	502 00	495 076 111
OSSZ Jičín	Riegrova 1143, Jičín	506 11	493 773 111
OSSZ Náchod	Karlovo nám. 2054, Náchod	547 01	491 401 311
OSSZ Rychnov nad Kněžnou	Štemberkova 1433, Rychnov n. Kn.	516 01	494 507 111
OSSZ Trutnov	Komenského 821, Trutnov	541 01	499 848 311

DiP dislokované pracoviště

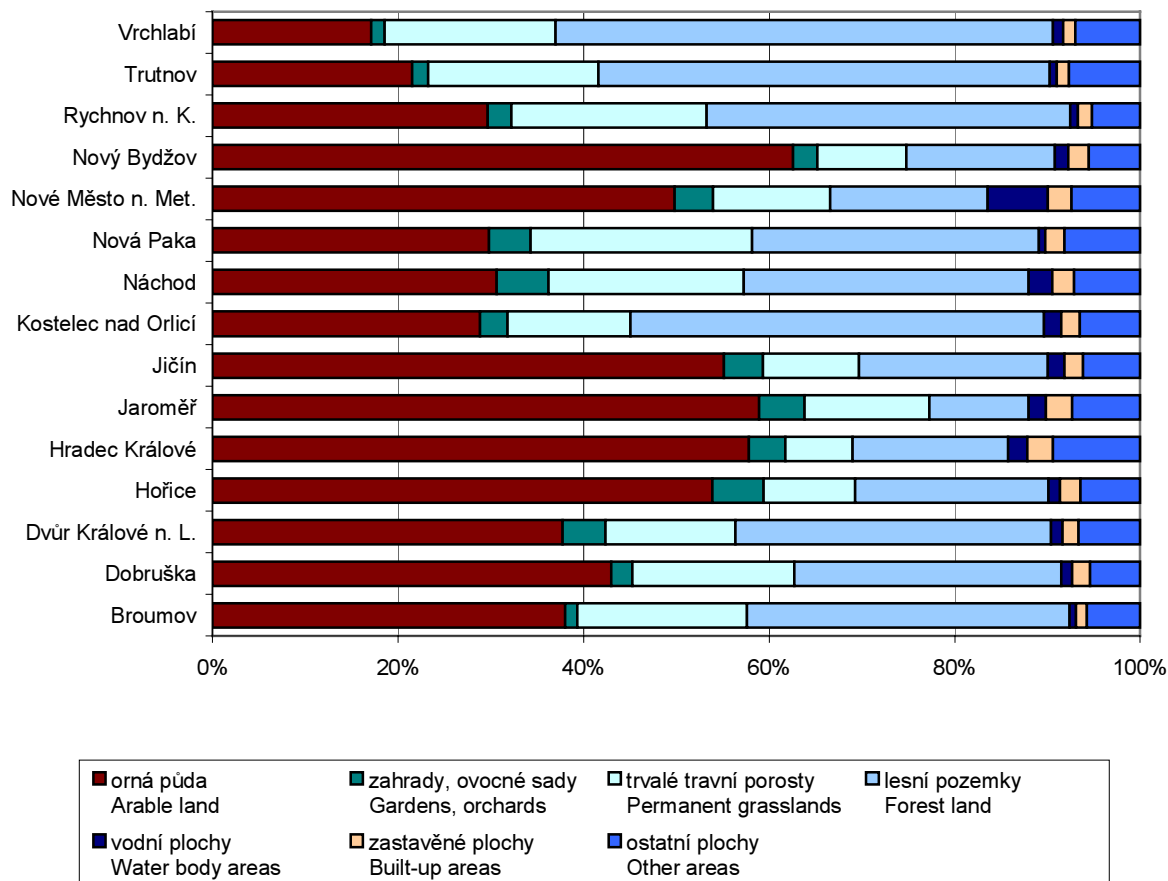
Adresy sídel správních obvodů obcí s rozšířenou působností

Addresses of municipalities with extended powers

Městský úřad BROUMOV		Městský úřad DOBRUŠKA		Městský úřad DVŮR KRÁLOVÉ N. L.	
IČO	272523	IČO	274879	IČO	277819
Starosta	JUDr. Libuše Růčková	Starosta	Petr Tojnar	Starosta	Mgr. Edita Vaňková
Adresa, pošta	Třída Masarykova 239	Adresa, pošta	Náměstí F. L. Věka 11	Adresa, pošta	Náměstí T.G.M. 38
PSČ	550 14	PSČ	518 01	PSČ	544 17
ZUJ	573922	ZUJ	576271	ZUJ	579203
Telefon	491 504 111	Telefon	494 629 580	Telefon	499 318 111
E-mail	broumov@broumov-mesto.cz	E-mail	posta@mestodobruska.cz	E-mail	podatelna@mudk.cz
Městský úřad HOŘICE		Magistrát města HRADEC KRÁLOVÉ		Městský úřad JAROMĚŘ	
IČO	271560	IČO	268810	IČO	272728
Starosta	Ivan Doležal	Primátor	Ing. Otakar Divíšek	Starosta	Ing. Jiří Klepsa
Adresa, pošta	nám. Jiřího z Poděbrad 342	Adresa, pošta	Českosl. armády 408	Adresa, pošta	Náměstí ČSA 16
PSČ	508 19	PSČ	502 00	PSČ	551 01
ZUJ	572926	ZUJ	569810	ZUJ	574121
Telefon	492 105 411	Telefon	495 707 111	Telefon	491 847 111
E-mail	mesturad@horice.org	E-mail	posta@mmhk.cz	E-mail	podatelna@jaromer-josefov.cz
Městský úřad JIČÍN		Městský úřad KOSTELEC NAD ORLICÍ		Městský úřad NÁCHOD	
IČO	271632	IČO	274968	IČO	272868
Starosta	Ing. Martin Puš	Starosta	Ing. Ivana Červinková	Starosta	Ing. Oldřich Čtvrtečka
Adresa, pošta	Žižkovo náměstí 18	Adresa, pošta	Palackého náměstí 38	Adresa, pošta	Masarykovo náměstí 40
PSČ	506 01	PSČ	517 41	PSČ	547 61
ZUJ	572659	ZUJ	576361	ZUJ	573868
Telefon	493 545 111	Telefon	494 337 111	Telefon	491 405 111
E-mail	posta@mujicin.cz	E-mail	podatelna@muko.cz	E-mail	podatelna@mestonachod.cz
Městský úřad NOVÁ PAKA		Městský úřad NOVÉ MĚSTO N. METUJÍ		Městský úřad NOVÝ BYDŽOV	
IČO	271888	IČO	272876	IČO	269247
Starosta	Mgr. Josef Cogan	Starosta	Mgr. Bronislava Malijovská	Starosta	Ing. Pavel Louda
Adresa, pošta	Dukelské náměstí 39	Adresa, pošta	náměstí Republiky 6	Adresa, pošta	Masarykovo náměstí 1
PSČ	509 24	PSČ	549 01	PSČ	504 01
ZUJ	573248	ZUJ	574279	ZUJ	570508
Telefon	493 760 111	Telefon	491 419 611	Telefon	495 703 911
E-mail	posta@munovapaka.cz	E-mail	podatelna@novemestonm.cz	E-mail	mesto@novybydzov.cz
Městský úřad RYCHNOV N. KNĚŽNOU		Městský úřad TRUTNOV		Městský úřad VRCHLABÍ	
IČO	275336	IČO	278360	IČO	278475
Starosta	Jiří Rokl	Starosta	Mgr. Ivan Adamec	Starosta	Ing. Jan Sobotka
Adresa, pošta	Havlíčkova 136	Adresa, pošta	Slovanské náměstí 165	Adresa, pošta	Zámek 1
PSČ	516 01	PSČ	541 16	PSČ	543 01
ZUJ	576069	ZUJ	579025	ZUJ	579858
Telefon	494 509 111	Telefon	499 803 111	Telefon	499 405 311
E-mail	podatelna@rychnov-city.cz	E-mail	podatelna@trutnov.cz	E-mail	posta@munvrchlabi.cz

Struktura pozemků podle druhu a podle správních obvodů ORP k 31. 12. 2007

Land use: by administrative districts of municipalities with extended powers, 31 December 2007



Nová města a městyse v Královéhradeckém kraji podle stavu k 1. 1. 2009

New towns and townlets in the Královéhradecký Region as at 1 January 2009

Název obce <i>Municipality</i>	Název okresu <i>District</i>	Název SO ORP <i>Name of AD MEP</i>	Název SO POU <i>Name of AD MAMO</i>	Počet obyvatel k 31.12.2007 <i>Population 31 December 2007</i>	Výměra (ha) k 31. 12. 2007 <i>Area (ha) 31 December 2007</i>	Datum vzniku <i>Establish date</i>
Město / Town :						
Miletín	Jičín	Hořice	Hořice	937	893	10.10.2006
Železnice	Jičín	Jičín	Jičín	1 239	1 311	23.1.2007
Stárvkov	Náchod	Náchod	Hronov	652	1 652	23.1.2007
Pilníkov	Trutnov	Trutnov	Trutnov	1 179	1 699	12.4.2007
Vysoké Veselí	Jičín	Jičín	Jičín	826	933	22.6.2007
Městys / Townlet :						
Machov	Náchod	Náchod	Police n. Metují	1 148	1 939	10.10.2006
Nový Hrádek	Náchod	Náchod	Náchod	751	1 140	10.10.2006
Velké Poříčí	Náchod	Náchod	Hronov	2 427	745	10.10.2006
Doudleby nad Orlicí	Rychnov n. Kn.	Kostelec n. Orl.	Kostelec n. Orl.	1 915	889	10.10.2006
Častolovice	Rychnov n. Kn.	Kostelec n. Orl.	Kostelec n. Orl.	1 662	561	10.10.2006
Mladé Buky	Trutnov	Trutnov	Trutnov	2 269	2 678	10.10.2006
Podhradí	Jičín	Jičín	Jičín	422	1 027	23.1.2007
Mlázovice	Jičín	Jičín	Lázně Bělohrad	588	848	12.4.2007
Pecka	Jičín	Nová Paka	Nová Paka	1 289	2 303	22.6.2007
Černý Důl	Trutnov	Vrchlabí	Vrchlabí	799	2 218	11.3.2008

Obce v Královéhradeckém kraji, které ještě mohou žádat o statut města a městyse

Municipalities in the Královéhradecký Region which still can ask for statute of town and townlet

Stav k 1. 1. 2009

As at 1 January 2009

Název obce <i>Municipality</i>	Název okresu <i>Name of District</i>	Název SO ORP <i>Name of AD MEP</i>	Název SO POU <i>Name of AD MAMO</i>	Počet obyvatel k 31.12.2007 <i>Population 31 December 2007</i>	Výměra (ha) k 31. 12. 2007 <i>Area (ha) 31 December 2007</i>
Město / Town :					
Smidary	Hradec Králové	Nový Bydžov	Nový Bydžov	1 536	2 797
Městys / Townlet :					
Střevoň	Jičín	Jičín	Jičín	276	1 124
Olešnice v Orlických horách	Rychnov n. K.	Dobruška	Dobruška	456	1 429
Orlické Záhoří	Rychnov n. K.	Rychnov n. K.	Rokytnice v O. h.	203	2 914
Potštejn	Rychnov n. K.	Rychnov n. K.	Vamberk	891	905
Horní Maršov	Trutnov	Trutnov	Svoboda nad Úpou	1 146	2 847
Choustrníkovo Hradiště	Trutnov	Dvůr Králové n. L.	Dvůr Králové n. L.	607	1 250
Velký Vřeštov	Trutnov	Dvůr Králové n. L.	Dvůr Králové n. L.	205	850

Připravujeme v roce 2009

Český statistický úřad, oddělení regionálních analýz a informačních služeb Hradec Králové

(k dispozici v tištěné podobě, elektronické formě nebo dokument na internetu
- v kódu publikace označeno "t", "e" nebo "w")

Kód	Název	Území	Anotace	Termín vydání
t-521011-09 e-521011-09	Statistická ročenka Královéhradeckého kraje 2009 Verze: česko-anglická	ČR, kraje, okresy, SO ORP, obce	Základní údaje o demografickém, sociálním a ekonomickém vývoji Královéhradeckého kraje v letech 2006 až 2008, ve vybraných ukazatelích v delší časové řadě. Meziokresní a mezikrajská srovnání, vybrané údaje o správních obvodech obcí s rozšířenou působností a městech, přehled všech obcí. Doplněna časovou řadou základních ukazatelů za celou Českou republiku, stručnou charakteristikou kraje, grafy a kartogramy.	31.12.2009
t-521361-09 e-521361-09	Postavení venkova v Královéhradeckém kraji	kraj, okresy, SO ORP, obce, jiné (venkovský a městský prostor)	Analýza se zaměřuje na postavení venkova v rámci kraje z pohledu demografického a sociálního, v ekonomické oblasti se soustřeďuje především na problematiku zemědělství. Zkoumá rozdíly mezi venkovským a městským prostorem a také diference mezi venkovskými oblastmi vymezenými uvnitř kraje. Obsahuje mezikrajské srovnání. Je doplněna grafy a kartogramy.	30.9.2009
w-521302-09	Statistický bulletin Královéhradecký kraj	ČR, kraje, okresy, SO ORP	Pravidelná informace o demografickém, sociálním a ekonomickém vývoji v Královéhradeckém kraji a jeho okresech (a jednou ročně i ve správních obvodech obcí s rozšířenou působností), zpracovávaná převážně formou tabulek (obsahuje rovněž metodické vysvětlivky k jednotlivým kapitolám). Materiál je doplněn mezikrajskými a meziokresními srovnáními a daty za celou Českou republiku.	95. kalendářní den
w-521317-09	Obce Královéhradecka 2009 verze: česko-anglická	Kraj, okresy, SO ORP, obce	Vybrané údaje o obcích kraje řazené abecedně včetně územních číselníků. Publikaci doplňují územní srovnání za okresy, správní obvody obcí s rozšířenou působností a velikostní skupiny obcí. Vybrané údaje jsou publikovány v delší časové řadě. Publikace je doplněna grafy a kartogramy.	31.3.2009
Uvedené publikace jsou postupně zveřejňovány na internetových stránkách ČSÚ, Hradec Králové: www.hrdeckralove.czso.cz				

Publications in 2009

Czech Statistical Office, Regional Analyses and Information Services Section Hradec Králové

("e" - elektronical version)

Code	Name	Territorial breakdown	Anotation	Year covered
t-521011-09 e-521011-09	Statistical Yearbook of the Královéhradecký Region 2009 Version: Czech-English	CR, regions, districts, AD MEP, municipalities	Basic data on demographic, social and economic development in the Královéhradecký Region in 2006–2008, selected indicators in a longer time series. Interdistrict and interregional comparison, selected data on administrative territories of municipalities w	31.12.2009
w-521302-09	Statistical Bulletin of the Královéhradecký Region	CR, regions, districts, AD MEP	Regular information on demographic, social and economic development in the Královéhradecký Region and its districts (once a year also in administrative territories of municipalities with extended powers), predominantly in the form of analytical tables; br	95th calendar day
t-521361-09 e-521361-09	Position of Rural Areas in the Královéhradecký region	regions, districts, AD MEP, municipalities, city sections, city districts	Analysis of the position of rural areas in the region. Demographic and social aspects, economic issues are mostly represented by agriculture. differences between rural and urban space and differences between rural areas within the region. Interregional comparisons. Including graphs and cartograms.	30.9.2009
w-521317-09	Municipalities of the Královéhradecký Region in 2009 Version: Czech-English	Region, districts, AD MEP, municipalities	Selected data on municipalities in the region ordered alphabetically, incl. territorial nomenclatures. Comparison for districts, administrative territories of municipalities with extended powers, and size groups of municipalities. Selected indicators cove	31.3.2009
This publications you can continually obtain on the internet presentation www.hradeckralove.czso.cz				