

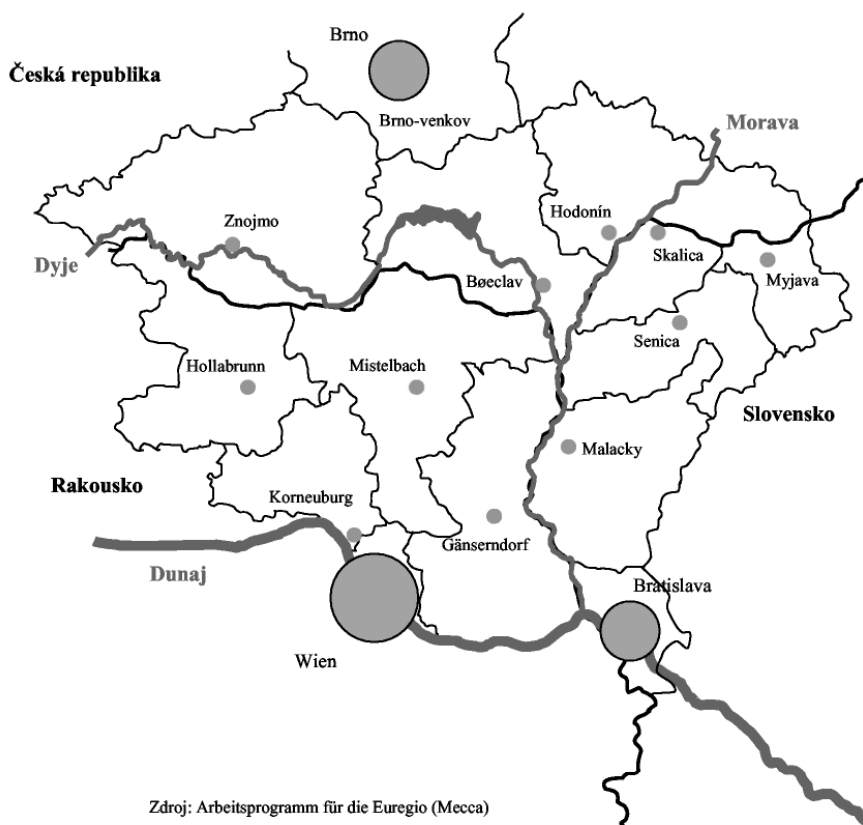
7.2 Euroregiony

- na území euroregionu Pomoraví o celkové rozloze 11,5 tis. km² žije více jak 1 milion obyvatel
- přeshraniční spolupráce v rámci euroregionu Pomoraví vytváří podmínky pro rozvoj tohoto tradičně agrárně strukturovaného regionu s dlouhodobým vysídleleckým charakterem

Přeshraniční spolupráce mezi sousedními příhraničními regiony má v Evropě dlouhou tradici. Euroregiony začaly vznikat již v padesátých letech minulého století. V zemích střední a východní Evropy proces spolupráce začal po otevření hranic v letech 1989 a 1990. V rámci přínosu rozvoje integračního procesu, podpory rozvoje zainteresovaných států, upevňování vzájemné důvěry a všestranné spolupráce byla dne 1. prosince 1997 v Mistelbachu podepsaná rámcová dohoda „O rozvoji spolupráce mezi regiony Weinviertel (Rakousko), jižní Morava (Česká republika) a Záhorie (Slovenská republika)“, a to mezi Sdružením obcí a měst jižní Moravy, Regionálnym združením Záhorie a Regionalverband Evroparegion Weinviertel v Dolním Rakousku s cílem vytvořit přeshraniční sdružení euroregion Pomoraví (EUPO)“. Euroregion Pomoraví vznikl jako zájmové sdružení právnických osob, které bylo ustaveno dne 23. 6. 1999 se sídlem v Brně.

Euroregion Weinviertel-Pomoraví-Záhorie, často jen euroregion Pomoraví (EUPO) je vymezen čtyřmi příhraničními okresy Dolního Rakouska: Gänserndorf, Hollabrunn, Korneuburg, Mistelbach a jihozápadního Slovenska: Malacky, Myjava, Senica, Skalica a třemi příhraničními okresy Jihomoravského kraje: Břeclav, Hodonín a Znojmo. Mimo tato území, která bezprostředně sousedí se státní hranicí, spadá do EUPO i další administrativní celek, který nepřiléhá k hranicím – okres Brno-venkov.

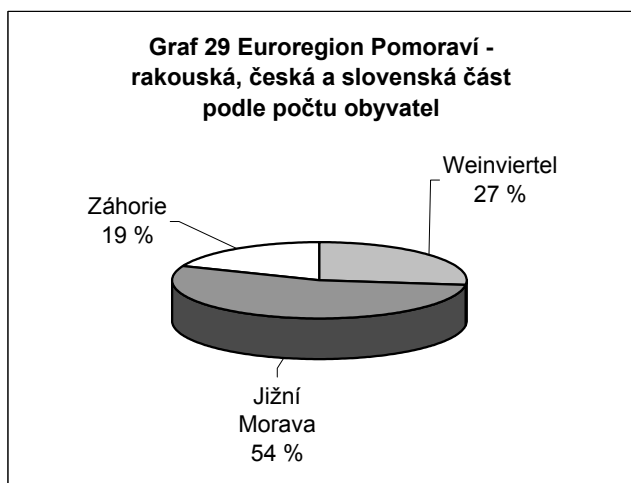
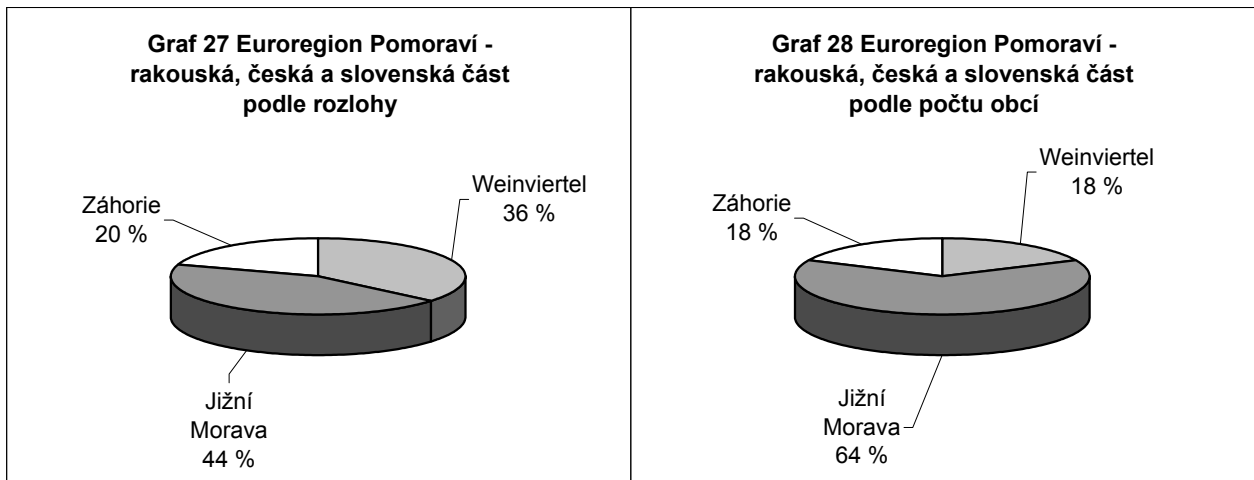
Euroregion Pomoraví (EUPO)



Zdroj: Arbeitsprogramm für die Euregio (Mecca)

Území EUPO dominují řeky Morava a Dyje, které tvoří jedinou přírodní překážku mezi jednotlivými státy. Téměř výhradně nížinatý charakter euroregionu narušuje pouze předhůří Bílých Karpat v severní části EUPO. Na celkové rozloze euroregionu Pomoraví o 11,5 tis. km² žije přes jeden milion obyvatel. Jižní Morava tvoří celkem 44 % celkové rozlohy, oproti 36 % rakouské části a 20 % slovenské. Obdobně je tomu i u podílu jednotlivých částí na počtu obyvatel. Na české straně žije 54 % obyvatel EUPO, na rakouské 27 % a nejméně – 19 % pak ve slovenské části. Na celkovém počtu 681 obcí (stav ke konci roku 2004) se česká část podílí 64 % (435 obcí), slovenská část 18 % (123 obcí) a rakouská část rovněž 18 % (také 123 obcí).

Regiony Weinviertel, jižní Moravu a Záhorie spojuje dlouhá historická a kulturní tradice. Specifikem česko-rakouského pohraničí a tedy i určitým ideovým základem EUPO je i vysídlenecký charakter území. Odstranění železné opony vrátilo na „mrtvou“ hranici znovu život. Hranice jsou "jizvy dějin" - přeshraniční spolupráce pomáhá zmírňovat nevýhody těchto hranic, překonávat okrajovou polohu hraničních oblastí a zlepšovat životní podmínky obyvatel. Obnovení spolupráce a oživení běžného setkávání mezi rakouskou a českou stranou má silný historicko-ideový podtext.



Hlavními principy přeshraniční spolupráce, které byly navrženy na základě doporučení Asociace evropských hraničních regionů a na základě specifik jižní Moravy jsou ochrana životního prostředí a technické, ekonomické, sociální, regionální, kulturní a sportovní aktivity, zaměřené na rozvoj partnerské spolupráce členských regionů jižní Morava, Záhorie a Weinviertel.

Tradičně agrárně strukturovaný euroregion dává s pomocí programů EU a podpůrných interregionálních prostředků důležité impulsy pro výstavbu hospodářských center. Společné turistické nabídky jsou viditelné ve vinném turismu a národních parcích a biosférických oblastech i v rámci evropských kulturních iniciativ.

Rozvoj euroregionu Pomoraví a přeshraniční spolupráce, podpora koncepčního rozvoje území, rozvoje spolupráce na euroregionální úrovni, zejména v oblasti vědy, školství, zdravotnictví, sociálních služeb, kultury a sportu patří také mezi hlavní priority rozvoje Jihomoravského kraje.