

SOUBORNÉ INFORMACE

Ročník 2005

Souborné publikace
Počet výtisků: 25
Kód publikace: 13-3207-05

Plzeň, červenec 2005
Č. j.: 48 / 2005

**Obce Plzeňského kraje
2004**

Zpracoval: KR Plzeň
Ředitel reprezentace: Ing. Čestmíra Potůčková
Kontaktní zaměstnanec: Ing. Lenka Dostálová tel.: 377 612 249 e-mail: dostalova@gw.czso.cz

Český statistický úřad

2005

Zajímají Vás nejnovější údaje o inflaci, HDP, obyvatelstvu, průměrných mzdách a mnohé další? Dozvíte se je na internetových stránkách ČSÚ

[WWW.CZSO.CZ](http://www.czso.cz)

Zajímají Vás údaje o regionu? Potom navštivte i odkaz Kraje a vyberte si. Nebo navštivte přímo:

http://www2.czso.cz/csu/redakce.nsf/i/kraje_new

ISBN 80-250-1032-5

© Český statistický úřad, Krajská reprezentace Plzeň, 2005

OBSAH

ÚVOD.....	4
METODICKĚ VYSVĚTLIVKY	5
Mapa správních obvodů obcí s rozšířenou působností	6
OBCE SO ORP BLOVICE.....	7
OBCE SO ORP DOMAŽLICE	11
OBCE SO ORP HORAŽDOVICE	19
OBCE SO ORP HORŠOVSKÝ TÝN	23
OBCE SO ORP KLATOVY	27
OBCE SO ORP KRALOVICE	34
OBCE SO ORP NEPOMUK	41
OBCE SO ORP NÝŘANY	47
OBCE SO ORP PLZEŇ	55
OBCE SO ORP PŘEŠTICE	59
OBCE SO ORP ROKYCANY.....	66
OBCE SO ORP STOD	74
OBCE SO ORP STŘÍBRO	78
OBCE SO ORP SUŠICE	82
OBCE SO ORP TACHOV	89
Seznam informací publikovaných o každé obci SO ORP	
Bilance půdy	
Organizační statistika	
Počet obyvatel podle věkových skupin	
Číselník obcí, částí obcí a katastrálních území.....	96
Abecední seznam obcí	119
Abecední seznam částí obcí.....	128
Adresy městských a obecních úřadů.....	152

ÚVOD

Český statistický úřad, Krajská reprezentace Plzeň předkládá publikaci „Obce Plzeňského kraje 2004“, která nabízí základní statistické údaje za všechny obce Plzeňského kraje. Obce jsou abecedně řazeny podle územní příslušnosti ke správnímu obvodu obce s rozšířenou působností (ORP).

Základní informace o půdě, podnikatelské činnosti a obyvatelstvu jsou čerpány z databáze městské a obecní statistiky (MOS/MIS), registru ekonomických činností (RES) a bilance obyvatelstva.

Publikace je doplněna číselníkem obcí, částí obcí a katastrálních území podle územní struktury platné k 1.1.2005. Číselník je doplněn počtem obyvatel podle stavu k 1.3.2001, tj. k datu Sčítání lidu domů a bytů, kdy Český statistický úřad má k dispozici data i za části obcí. Obsahem publikace je i abecedně seřazen seznam obcí a jejich částí v Plzeňském kraji.

Závěr publikace je doplněn adresami a telefonními čísly městských a obecních úřadů.

Věříme, že informace o obcích pomohou všem uživatelům, kteří potřebují data regionálního charakteru.

METODICKÉ VYSVĚTLIVKY

Obec (ZUJ) je základním územním samosprávným společenstvím občanů tvoří územní celek, který je vymezen hranicí obce. Má jedno nebo více katastrálních území. Je veřejnoprávní korporací, má vlastní majetek.

V právních vztazích vystupuje svým jménem a nese odpovědnost z těchto vztahů vyplývajících. Za obce se považují (pro některé, mj. statistické účely) také vojenské újezdy.

Obce s rozšířenou působností (ORP) jsou stanoveny zákonem 314/2002 ze dne 13. 6. 2002. Příslušnost obcí k obcím s rozšířenou působností je dána vyhláškou MV 388/2002 ze dne 15. 8. 2002.

Část obce je možno definovat dvojím způsobem. Vzhledem k tomu, že se jedná o jednotku územního členění státu, která je publikována v rámci úředního seznamu obcí, je možno definovat část obce jako takovou jednotku, která je jakožto část obce uvedena v úředním seznamu obcí a jejich částí. Z věcného hlediska se ovšem jedná o skupinu domů se společným názvem, označených čísly popisnými z jedné číselné řady.

Katastrální území tvoří plošně souvislý a společně evidovaný soubor pozemků (parcel). V informačních systémech slouží zejména k vyhodnocování informací o půdním fondu a o jevech probíhajících nezávisle na sídlech. Katastrální území pokrývají celé území státu. Kromě katastrálních území se občas používají ještě tzv. územně technické jednotky, které jsou totožné s katastrálními územími, s výjimkou těch katastrálních území, která jsou dělena hranicí městské části - městského obvodu (např. v Praze, Brně, Plzni).

ZNAČKY V TABULKÁCH

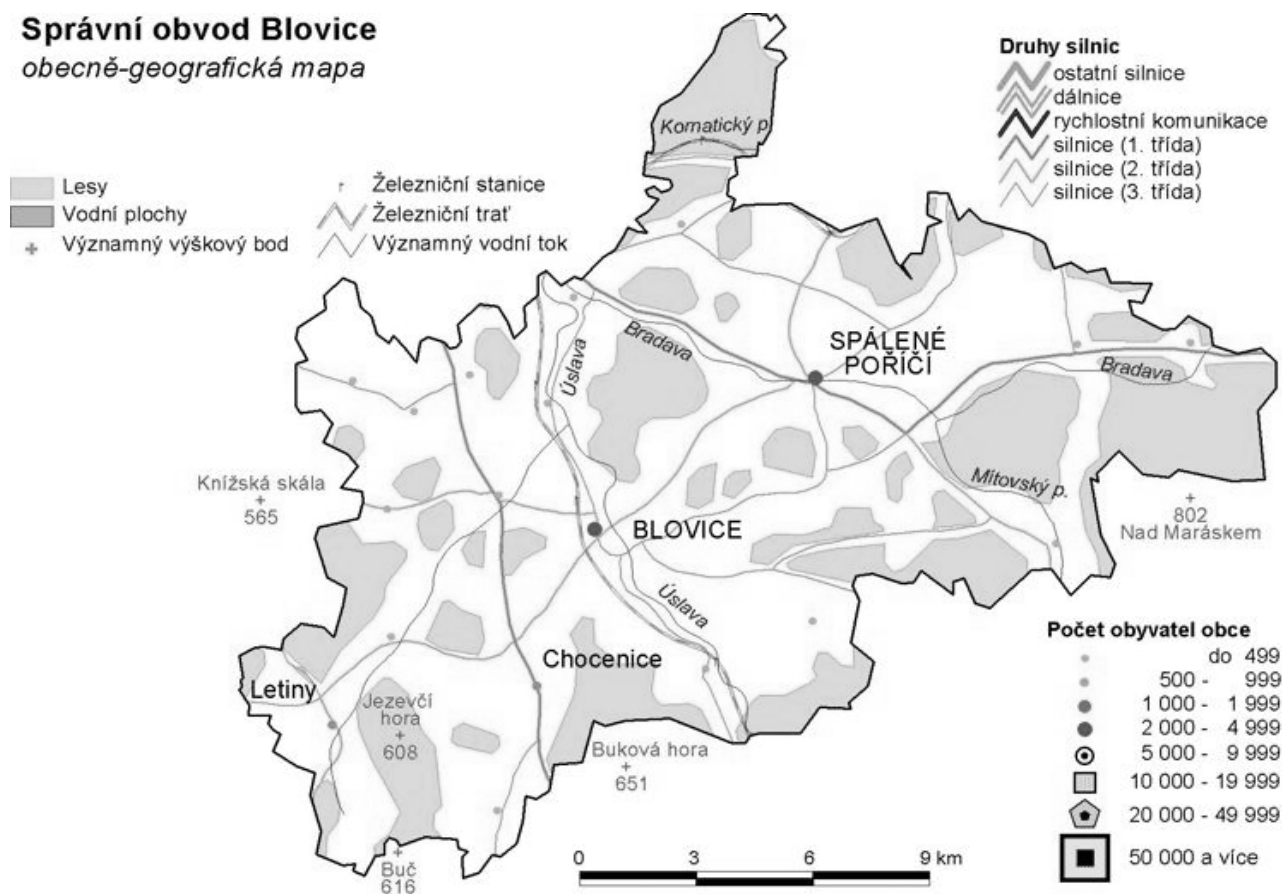
- nulový údaj
- 0 nenulový údaj, jehož velikost je menší než polovina jednotky v tabulce
- x číselný údaj není logicky možný
- . údaj není znám
- i údaj nelze zveřejnit (individuální údaj)

Mapa správních obvodů Plzeňského kraje



OBCE SO ORP BLOVICE

Správní obvod Blovice obecně-geografická mapa



Souhrnná charakteristika SO ORP BLOVICE

Rok 2004

Počet obcí	19
Počet částí obcí	51
počet katastrálních území	46
Celková výměra v km ²	222,6
Hustota obyvatelstva (obyv./km ²)	49,7
Počet obyvatel k 31.12.2004	11 058
Průměrný věk	40,5
Registrovaná míra nezaměstnanosti v %	5,66

SLDB 2001

Trvale obydlené domy	2 857
Trvale obydlené byty	3 980

OBCE SO ORP BLOVICE

Bilance půdy v ha

(stav k 31.12.2004)

ORP Blovice

Název obce	Celková výměra půdy	Zemědělská půda	z toho:				Nezemě- dělská půda	v tom:			
			orná půda	zahrad	ovocný sad	trvalý travní porost		lesní pozemek	vodní plocha	zastavěná plocha a nádvoří	ostatní plocha
Správní obvod celkem	22 255,0	13 082,1	8 731,6	462,1	106,0	3 782,4	9 172,9	7 262,8	279,9	313,7	1 316,5
Blovice	2 895,8	1 870,8	1 296,8	95,5	5,4	473,1	1 025,0	674,8	50,8	66,2	233,2
Borovno	229,6	100,7	42,6	5,7	0,0	52,4	128,9	89,1	7,2	6,4	26,1
Drahkov	412,5	281,1	220,5	4,5	0,0	56,1	131,4	86,1	17,7	6,4	21,1
Chlum	404,3	320,4	264,6	7,6	0,0	48,3	83,9	48,9	1,0	5,3	28,7
Chocenice	1 319,5	874,6	612,6	26,2	0,0	235,8	444,9	338,8	25,4	17,6	63,1
Jarov	537,3	415,6	302,6	13,2	0,0	99,9	121,7	88,6	1,6	10,4	21,1
Letiny	1 931,0	1 121,9	802,6	35,6	5,8	278,0	809,0	652,2	28,8	25,1	103,0
Louňová	606,8	327,7	130,0	9,8	0,0	187,9	279,1	247,3	1,7	5,4	24,8
Milínov	1 227,9	347,8	241,4	6,7	0,0	99,7	880,1	826,0	11,7	7,7	34,7
Mišov	766,1	133,6	66,1	12,8	0,0	54,7	632,5	602,5	0,4	6,7	22,8
Nové Mitrovice	2 091,0	723,3	245,7	35,8	3,5	438,2	1 367,7	1 206,8	15,2	20,5	125,3
Seč	334,2	199,3	155,7	11,9	0,0	31,8	134,9	83,1	8,3	5,7	37,9
Spálené Poříčí	5 452,4	3 677,7	2 503,2	92,5	90,2	991,8	1 774,7	1 326,1	59,1	71,2	318,3
Střížovice	689,0	600,8	462,0	12,1	0,0	126,7	88,2	50,9	2,4	10,9	24,0
Únětice	599,7	303,7	236,8	6,4	0,0	60,5	296,0	266,4	2,7	4,9	21,9
Vičejn	401,3	292,4	182,5	8,4	0,0	101,5	108,9	79,9	0,4	4,6	23,9
Zdemyslice	475,5	386,3	245,4	23,6	0,2	117,1	89,2	21,8	9,8	10,6	47,1
Žákava	947,4	601,8	394,0	13,7	0,5	193,6	345,5	249,4	19,3	13,3	63,6
Ždírec	933,7	502,5	326,5	40,2	0,3	135,4	431,2	324,2	16,2	14,9	75,9

Ekonomické subjekty podle převažující činnosti OKEČ

(stav k 31.12.2004)

ORP Blovice

Název obce	Celkem	v tom odvětví															Název okresu
		Zemědělství, myšlivost, lesnictví	Rybolov a chov ryb	Těžba nerostných surovin	Zpracovatelský průmysl	Výroby a rozvod elektr., plynu a vody	Stavebnictví	Obchod, opravy mot. vozidel	Ubytování a stravování	Doprava, skladování a spoje	Finanční zprostředkování	Činnost v oblasti nemovitosti a pronájmu	Veřejná správa a obrana, soc. zabezpečení	Vzdělávání	Zdravotnictví a soc. péče, veter. činnost	Ostatní veřej., sociální a osobní služby	
Správní obvod celkem	2 181	250	2	-	330	7	281	544	92	69	72	263	19	16	33	203	
Blovice	837	64	-	-	121	4	94	250	27	27	29	112	1	8	27	73	Plzeň-jih
Borovno	27	6	-	-	5	-	4	5	2	-	1	1	1	-	-	2	Plzeň-jih
Drahkov	21	4	-	-	7	-	2	3	-	-	1	1	1	-	-	2	Plzeň-jih
Chlum	37	3	-	-	5	-	6	11	3	1	1	1	1	1	-	4	Plzeň-jih
Chocenice	113	12	-	-	15	-	13	26	8	6	6	22	1	1	-	3	Plzeň-jih
Jarov	33	3	-	-	8	-	1	6	4	-	6	-	1	-	-	4	Plzeň-jih
Letiny	120	14	-	-	26	1	16	19	9	3	2	16	1	1	1	11	Plzeň-jih
Louňová	15	2	-	-	3	-	-	3	3	-	1	1	1	-	-	1	Plzeň-jih
Milínov	32	4	-	-	8	-	5	5	2	1	-	4	1	-	-	2	Plzeň-jih
Mišov	22	5	-	-	1	-	3	9	-	-	1	-	1	-	-	2	Plzeň-jih
Nové Mitrovice	65	13	-	-	8	-	11	15	2	1	2	-	1	-	-	12	Plzeň-jih
Seč	53	9	-	-	9	-	6	14	1	3	1	4	1	1	-	4	Plzeň-jih
Spálené Poříčí	470	80	-	-	54	1	69	99	17	19	12	61	1	3	4	50	Plzeň-jih
Střížovice	72	6	-	-	16	-	9	19	3	4	3	8	1	-	-	3	Plzeň-jih
Únětice	29	2	-	-	8	-	6	5	1	1	-	2	1	-	-	3	Plzeň-jih
Vičejn	21	4	-	-	2	-	2	6	1	1	-	2	1	-	-	2	Plzeň-jih
Zdemyslice	78	8	-	-	13	1	10	15	4	1	1	16	1	1	-	7	Plzeň-jih
Žákava	67	4	-	-	12	-	11	19	3	-	2	6	1	-	-	9	Plzeň-jih
Ždírec	69	7	2	-	9	-	13	15	2	-	4	6	1	-	1	9	Plzeň-jih

OBCE SO ORP BLOVICE

Ekonomické subjekty podle vybraných právních forem

(stav k 31.12.2004)

ORP Blovice

Název obce	Celkem	z toho:						Název okresu
		soukr. podnik. vč.rolníků	obchodní společnosti	z toho:		družstva	státní podniky	
				společnosti s ručením omezeným	akciové společnosti			
Celkem správní obvod	2 181	1 817	74	69	3	8	-	
Blovice	837	691	44	40	2	2	Plzeň-jih	
Borovno	27	24	-	-	-	-	Plzeň-jih	
Drahkov	21	17	1	1	-	-	Plzeň-jih	
Chlum	37	30	2	2	-	-	Plzeň-jih	
Chocenice	113	88	1	-	1	-	Plzeň-jih	
Jarov	33	28	2	2	-	-	Plzeň-jih	
Letiny	120	91	4	4	-	-	Plzeň-jih	
Louňová	15	13	-	-	-	-	Plzeň-jih	
Milínov	32	29	1	1	-	-	Plzeň-jih	
Míšov	22	19	-	-	-	-	Plzeň-jih	
Nové Mitrovice	65	50	2	2	-	-	Plzeň-jih	
Seč	53	48	-	-	-	-	Plzeň-jih	
Spálené Poříčí	470	404	7	7	-	4	Plzeň-jih	
Střížovice	72	66	1	1	-	-	Plzeň-jih	
Únětice	29	26	-	-	-	-	Plzeň-jih	
Vlčtejn	21	15	-	-	-	-	Plzeň-jih	
Zdemyslice	78	70	2	2	-	-	Plzeň-jih	
Žákava	67	55	4	4	-	1	Plzeň-jih	
Ždírec	69	53	3	3	-	1	Plzeň-jih	

Ekonomické subjekty podle kategorie počtu zaměstnanců

(stav k 31.12.2004)

ORP Blovice

Název obce	Celkem	v tom:					Název okresu
		Neuveдено	Bez zaměstnanců	1 až 20	20-99	100 a více zaměstnanců	
Správní obvod celkem	2 181	601	1 055	503	17	5	
Blovice	837	221	386	216	12	2	Plzeň-jih
Borovno	27	9	12	6	-	-	Plzeň-jih
Drahkov	21	7	9	5	-	-	Plzeň-jih
Chlum	37	9	21	7	-	-	Plzeň-jih
Chocenice	113	42	46	24	-	1	Plzeň-jih
Jarov	33	13	13	7	-	-	Plzeň-jih
Letiny	120	36	53	29	1	1	Plzeň-jih
Louňová	15	-	10	5	-	-	Plzeň-jih
Milínov	32	6	19	7	-	-	Plzeň-jih
Míšov	22	3	10	9	-	-	Plzeň-jih
Nové Mitrovice	65	23	29	12	-	1	Plzeň-jih
Seč	53	13	27	13	-	-	Plzeň-jih
Spálené Poříčí	470	123	251	93	3	-	Plzeň-jih
Střížovice	72	18	40	14	-	-	Plzeň-jih
Únětice	29	1	21	7	-	-	Plzeň-jih
Vlčtejn	21	8	7	6	-	-	Plzeň-jih
Zdemyslice	78	29	34	15	-	-	Plzeň-jih
Žákava	67	19	38	9	1	-	Plzeň-jih
Ždírec	69	21	29	19	-	-	Plzeň-jih

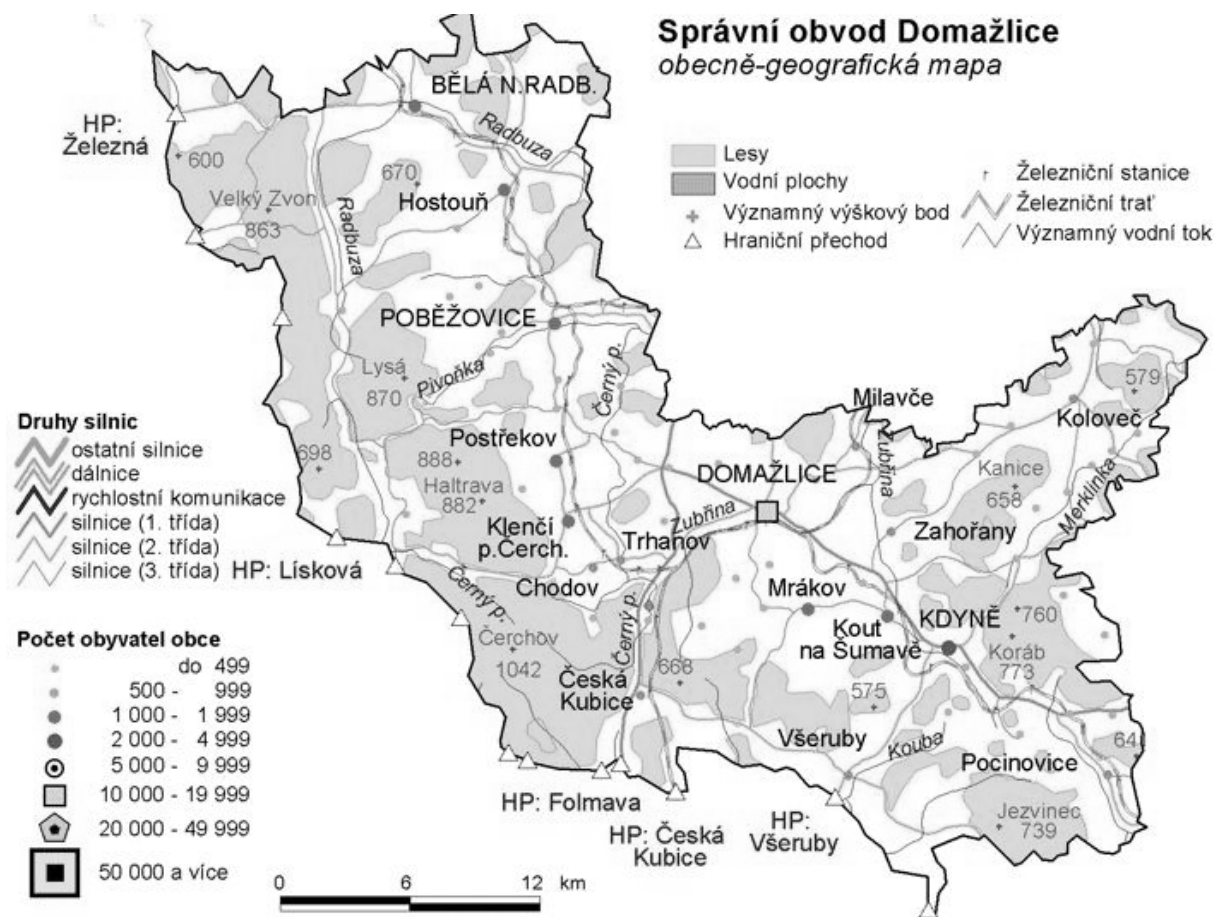
OBCE SO ORP BLOVICE

Počet obyvatel podle věkových skupin k 31.12.2004

ORP Blovice

Název obce	Věková skupina	Muži_31_12	Ženy_31_12	Celkem	Název okresu
Celkem	0-14	840	796	1 636	
	15-64	3 898	3 773	7 671	
	65 a více	689	1 062	1 751	
Blovice	0-14	318	302	620	Plzeň-jih
	15-64	1 335	1 370	2 705	Plzeň-jih
	65 a více	224	373	597	Plzeň-jih
Borovno	0-14	7	8	15	Plzeň-jih
	15-64	32	30	62	Plzeň-jih
	65 a více	6	12	18	Plzeň-jih
Drahkov	0-14	7	4	11	Plzeň-jih
	15-64	47	42	89	Plzeň-jih
	65 a více	9	18	27	Plzeň-jih
Chlum	0-14	17	12	29	Plzeň-jih
	15-64	71	69	140	Plzeň-jih
	65 a více	13	19	32	Plzeň-jih
Chocenice	0-14	39	44	83	Plzeň-jih
	15-64	180	182	362	Plzeň-jih
	65 a více	38	36	74	Plzeň-jih
Jarov	0-14	16	13	29	Plzeň-jih
	15-64	87	69	156	Plzeň-jih
	65 a více	19	33	52	Plzeň-jih
Letiny	0-14	39	45	84	Plzeň-jih
	15-64	214	217	431	Plzeň-jih
	65 a více	34	55	89	Plzeň-jih
Louňová	0-14	-	-	-	Plzeň-jih
	15-64	27	20	47	Plzeň-jih
	65 a více	6	11	17	Plzeň-jih
Milínov	0-14	13	14	27	Plzeň-jih
	15-64	61	67	128	Plzeň-jih
	65 a více	13	18	31	Plzeň-jih
Míšov	0-14	3	5	8	Plzeň-jih
	15-64	36	40	76	Plzeň-jih
	65 a více	8	17	25	Plzeň-jih
Nové Mitrovce	0-14	37	19	56	Plzeň-jih
	15-64	107	100	207	Plzeň-jih
	65 a více	27	33	60	Plzeň-jih
Seč	0-14	18	24	42	Plzeň-jih
	15-64	95	98	193	Plzeň-jih
	65 a více	16	25	41	Plzeň-jih
Spálené Poříčí	0-14	184	181	365	Plzeň-jih
	15-64	909	862	1 771	Plzeň-jih
	65 a více	156	231	387	Plzeň-jih
Střížovice	0-14	21	25	46	Plzeň-jih
	15-64	122	108	230	Plzeň-jih
	65 a více	21	27	48	Plzeň-jih
Únětice	0-14	9	9	18	Plzeň-jih
	15-64	50	33	83	Plzeň-jih
	65 a více	4	17	21	Plzeň-jih
Vlčtejn	0-14	11	1	12	Plzeň-jih
	15-64	34	32	66	Plzeň-jih
	65 a více	8	12	20	Plzeň-jih
Zdemyslice	0-14	43	36	79	Plzeň-jih
	15-64	189	170	359	Plzeň-jih
	65 a více	33	45	78	Plzeň-jih
Žákava	0-14	28	22	50	Plzeň-jih
	15-64	138	115	253	Plzeň-jih
	65 a více	30	37	67	Plzeň-jih
Ždírec	0-14	30	32	62	Plzeň-jih
	15-64	164	149	313	Plzeň-jih
	65 a více	24	43	67	Plzeň-jih

OBCE SO ORP DOMAŽLICE



Souhrnná charakteristika SO ORP DOMAŽLICE

Rok 2004

Počet obcí	58
Počet částí obcí	160
počet katastrálních území	139
Celková výměra v km ²	763,2
Hustota obyvatelstva (obyv./km ²)	51,4
Počet obyvatel k 31.12.2004	39 226
Průměrný věk	39,4
Registrovaná míra nezaměstnanosti v %	6,65

SLDB 2001

Trvale obydlené domy	8 075
Trvale obydlené byty	14 535

OBCE SO ORP DOMAŽLICE

Bilance půdy v ha

(stav k 31.12.2004)

ORP Domažlice

Název obce	Celková výměra půdy	Zemědělská půda	z toho:				Nezemě- dělská půda	v tom:			
			orná půda	zahrada	ovocný sad	trvalý travní porost		lesní pozemek	vodní plocha	zastavěná plocha a nádvoří	ostatní plocha
Správní obvod celkem	76 317,9	38 698,2	23 145,1	853,6	106,7	14 592,9	37 619,6	31 566,6	810,5	838,6	4 404,0
Babylon	665,2	44,2	8,5	10,4	0,0	25,3	621,0	541,5	24,9	6,2	48,4
Bělá nad Radbuzou	8 330,9	3 054,3	1 091,6	37,3	6,8	1 918,6	5 276,7	4 705,1	75,1	44,6	451,8
Brnířov	270,6	167,5	99,2	9,5	0,0	58,7	103,2	74,0	1,4	6,6	21,2
Česká Kubice	4 597,3	981,9	403,5	21,8	0,8	555,8	3 615,4	3 374,2	11,9	24,3	205,0
Díly	136,7	113,9	35,0	11,8	12,0	55,1	22,9	4,4	0,7	5,4	12,3
Domažlice	2 461,6	1 598,9	1 098,5	94,6	29,9	375,9	862,7	294,0	30,8	124,1	413,8
Drahotín	891,1	657,4	474,8	6,6	0,0	176,0	233,7	148,3	15,8	7,7	61,9
Dražňov	672,7	478,8	388,5	7,9	3,1	79,2	193,9	135,9	10,6	9,1	38,4
Hora Svatého Václava	765,2	459,1	157,2	2,8	0,0	299,1	306,1	255,3	1,1	5,5	44,3
Hostouň	3 850,9	2 439,4	1 894,3	36,1	0,3	508,7	1 411,4	1 110,8	45,1	34,2	221,4
Hradiště	568,1	374,3	269,4	5,0	0,1	99,9	193,7	158,9	2,0	6,2	26,6
Hvozdňany	299,5	217,6	114,9	2,5	0,0	100,2	81,9	48,3	2,7	2,4	28,5
Chocomyšl	418,5	276,5	179,2	7,3	2,0	88,0	142,0	103,0	9,7	4,8	24,4
Chodov	895,4	369,2	97,9	15,2	0,0	256,1	526,2	466,0	4,5	11,0	44,7
Chodská Lhota	1 027,2	758,4	481,4	22,5	1,6	252,9	268,8	195,8	5,0	13,9	54,1
Chrastavice	873,8	596,3	479,4	10,0	0,2	106,6	277,5	214,9	7,1	9,9	45,6
Kanice	759,6	470,7	391,6	10,3	1,9	67,0	288,9	236,6	2,3	9,0	41,0
Kaničky	149,6	98,1	62,5	2,7	0,0	32,9	51,5	41,0	1,4	1,7	7,5
Kdyně	2 873,3	1 479,3	852,2	103,5	0,0	523,6	1 394,0	1 046,1	11,6	67,4	268,8
Klenčí pod Čerchovem	1 809,5	681,0	402,2	16,0	1,5	261,3	1 128,5	996,1	21,2	25,6	85,7
Koloveč	1 377,3	767,0	622,1	33,2	4,1	107,6	610,3	506,8	5,3	23,0	75,2
Kout na Šumavě	1 109,4	742,5	563,5	27,2	10,7	141,2	366,9	210,4	31,4	20,7	104,4
Libkov	411,4	289,3	157,3	2,8	0,0	129,2	122,1	96,5	0,4	3,7	21,7
Loučim	425,8	235,4	129,0	6,6	1,3	98,5	190,5	155,9	2,2	4,1	28,3
Luženičky	628,5	501,9	418,4	4,8	0,0	78,6	126,6	87,9	5,5	8,2	25,0
Mezholety (dříve okr.Domažlice)	371,9	233,0	126,0	6,7	1,7	98,6	138,9	116,8	3,1	4,7	14,2
Milavče	1 218,9	887,6	719,6	12,5	0,4	155,2	331,3	217,6	13,3	15,9	84,5
Mnichov	1 188,7	362,6	142,6	10,0	0,6	209,4	826,1	758,4	11,1	8,3	48,3
Mrákov	2 065,1	1 167,9	630,2	19,2	0,0	518,4	897,2	743,2	9,8	27,2	117,0
Mutěšín	1 548,2	1 066,4	389,4	10,9	0,7	665,4	481,8	382,5	12,2	14,7	72,4
Nemanice	3 836,8	851,1	58,6	6,0	0,0	786,6	2 985,6	2 646,5	111,4	12,7	215,0
Němčice	892,4	371,7	275,5	7,6	4,3	84,3	520,7	466,6	7,2	6,1	40,9
Nevolice	255,7	226,0	127,4	4,1	1,7	92,7	29,7	2,3	1,9	6,3	19,2
Nová Ves	465,9	314,3	164,3	9,5	0,0	140,5	151,5	106,9	4,1	5,3	35,2
Nový Kramolín	918,7	584,8	282,3	4,5	0,0	297,9	334,0	284,6	4,3	4,9	49,0
Otov	709,9	412,5	346,3	3,1	0,0	63,1	297,4	228,1	16,1	4,2	40,2
Pařezov	159,8	126,8	75,8	4,4	0,0	46,5	33,0	13,5	1,4	2,7	15,4
Pasečnice	775,4	279,6	57,9	8,8	0,2	212,8	495,8	454,4	9,4	6,8	25,2
Pec	794,9	89,5	1,9	10,8	0,0	76,8	705,4	679,3	6,3	6,5	13,4
Pelechý	167,5	92,5	4,9	3,8	0,0	83,8	74,9	65,7	0,6	2,2	6,4
Poběžovice	3 018,2	1 933,8	1 455,4	27,7	0,0	450,7	1 084,4	818,4	27,8	39,3	198,8
Pocinovice	2 460,4	987,5	640,8	22,3	3,5	320,9	1 472,9	1 350,3	15,7	18,4	88,5
Postřekov	1 892,3	772,7	443,6	18,0	0,0	311,2	1 119,6	966,6	42,0	22,3	88,7
Rybník	3 653,9	893,3	52,9	2,5	0,0	837,9	2 760,6	2 611,1	8,1	7,1	134,2
Spáňov	327,1	212,6	143,4	4,7	0,0	64,6	114,5	77,2	0,8	4,3	32,1
Srbice	1 383,7	1 062,4	819,0	15,5	3,6	224,3	321,3	242,2	7,4	17,3	54,4
Stráž	265,1	206,8	78,2	6,8	1,6	120,2	58,3	37,3	0,9	4,2	15,8
Tlumačov	1 187,1	588,4	396,7	11,6	0,9	179,2	598,7	542,8	3,3	10,1	42,5
Třhanov	213,3	159,5	117,2	13,2	0,6	28,5	53,8	1,9	7,7	9,9	34,3
Úboč	744,4	444,6	341,7	8,0	0,0	94,9	299,8	253,3	9,3	6,3	30,9
Újezd	1 102,8	740,1	548,1	11,5	5,1	175,4	362,7	274,7	15,9	11,8	60,3
Únějovice	393,3	302,9	233,8	7,2	4,4	57,5	90,5	51,7	14,5	5,1	19,1
Úsilov	813,8	298,0	112,6	4,8	0,0	180,6	515,8	478,9	9,7	5,2	21,9
Vlkanov	429,7	297,3	271,1	3,6	0,0	22,7	132,3	103,6	2,6	4,7	21,4
Všepadly	492,6	382,1	285,9	4,9	0,0	91,3	110,5	70,4	12,3	4,9	22,9
Všeruby	3 847,7	2 684,6	1 671,4	22,9	0,0	990,3	1 163,1	876,2	49,4	26,4	211,1
Zahořany	2 116,7	1 545,5	1 038,8	33,0	1,2	472,5	571,2	394,4	33,8	29,2	113,7
Ždánov	336,8	266,9	219,8	4,8	0,0	42,3	69,9	41,6	7,4	4,1	16,8

OBCE SO ORP DOMAŽLICE

Ekonomické subjekty podle převažující činnosti OKEČ

(stav k 31.12.2004)

ORP Domažlice

Název obce	Celkem	v tom odvětví													Název okresu	
		Zemědělství, myslivost, lesnictví	Rybolov a chov ryb	Těžba nerostných surovin	Zpracovatelský průmysl	Výroby a rozvod elektr., plynu a vody	Stavebnictví	Obchod, opravy mot.vozidel	Ubytování a stravování	Doprava, skladování a spoje	Finanční zprostředkování	Činnost v oblasti nemovitosti a pronájmu	Veřejná správa a obrana, soc. zabezpečení	Vzdělávání		Zdravotnictví, a soc. péče, veter. činnost
Správní obvod celkem	7 858	649	-	-	1 133	8 794	2 103	673	242	285	852	63	94	114	848	
Babylon	106	1	-	-	5	2	24	32	9	2	16	1	3	2	9	Domažlice
Bělá nad Radbuzou	278	31	-	-	30	30	90	22	7	6	27	2	1	2	30	Domažlice
Brnířov	82	3	-	-	18	6	32	7	2	2	5	1	1	-	5	Domažlice
Česká Kubice	127	8	-	-	10	6	32	20	4	6	18	1	2	-	20	Domažlice
Díly	60	3	-	-	12	14	9	4	2	2	7	1	-	-	6	Domažlice
Domažlice	2 520	37	-	-	308	5 190	766	209	85	125	372	4	31	68	320	Domažlice
Drahotín	24	2	-	-	7	8	2	1	-	-	1	1	-	-	2	Domažlice
Draženov	75	5	-	-	12	11	12	9	3	3	7	1	-	-	12	Domažlice
Hora Svatého Václava	14	3	-	-	2	1	1	3	-	1	-	1	1	-	1	Domažlice
Hostouň	228	38	-	-	33	20	52	17	7	13	12	1	5	1	29	Domažlice
Hradiště	24	5	-	-	6	1	2	2	-	1	4	1	-	-	2	Domažlice
Hvožďany	7	3	-	-	-	1	1	1	-	-	-	1	-	-	-	Domažlice
Chocomyšl	33	12	-	-	1	5	8	-	-	-	2	1	-	-	4	Domažlice
Chodov	131	8	-	-	28	19	36	7	3	5	17	1	1	-	6	Domažlice
Chodská Lhota	78	30	-	-	6	8	13	2	5	1	3	1	1	-	8	Domažlice
Chrastavice	57	7	-	-	9	2	16	5	3	3	4	1	-	-	7	Domažlice
Kanice	42	12	-	-	8	2	7	4	1	2	-	1	-	-	5	Domažlice
Kaničky	11	-	-	-	-	5	1	-	-	-	1	1	-	-	3	Domažlice
Kdyně	954	32	-	-	161	2 93	302	83	24	28	112	1	12	17	87	Domažlice
Klenčí pod Čerchovem	256	28	-	-	38	25	56	26	6	6	36	1	4	8	22	Domažlice
Koloveč	171	13	-	-	26	29	53	10	3	5	5	1	2	3	21	Domažlice
Kout na Šumavě	239	16	-	-	46	33	74	11	5	8	23	1	2	1	19	Domažlice
Libkov	19	3	-	-	2	2	5	2	-	-	2	1	-	-	2	Domažlice
Loučim	23	-	-	-	5	2	5	1	3	-	2	1	-	-	4	Domažlice
Luženičky	56	6	-	-	10	7	13	3	3	3	5	1	1	-	4	Domažlice
Mezholezy (dříve okres Domažlice)	11	2	-	-	2	-	4	-	-	-	-	2	-	-	1	Domažlice
Milavče	98	12	-	-	12	17	16	6	2	6	11	1	2	-	13	Domažlice
Mnichov	45	11	-	-	6	3	10	4	-	1	3	1	1	-	5	Domažlice
Mrákov	224	42	-	-	42	18	58	15	6	8	11	1	4	-	19	Domažlice
Mutěňín	25	4	-	-	1	3	5	6	1	-	2	1	-	-	2	Domažlice
Nemanice	45	17	-	-	2	2	9	5	1	1	1	1	-	-	6	Domažlice
Němčice	32	5	-	-	3	6	5	5	-	-	3	1	-	-	4	Domažlice
Nevolice	27	4	-	-	2	1	10	-	-	3	4	1	-	1	1	Domažlice
Nová Ves	25	3	-	-	1	6	9	2	-	-	2	1	-	-	1	Domažlice
Nový Kramolín	34	2	-	-	10	4	9	4	-	-	1	1	1	-	2	Domažlice
Otov	19	1	-	-	1	2	4	4	1	1	2	1	-	-	2	Domažlice
Pařezov	22	1	-	-	5	2	4	2	1	-	1	1	-	-	5	Domažlice
Pasečnice	34	8	-	-	5	1	4	4	3	1	2	1	1	1	3	Domažlice
Pec	44	12	-	-	7	3	9	2	1	-	3	1	-	-	6	Domažlice
Pelechy	18	5	-	-	2	3	2	1	-	-	3	1	-	-	1	Domažlice
Poběžovice	318	39	-	-	37	39	71	24	14	14	35	1	4	5	35	Domažlice
Pocinovice	126	24	-	-	30	13	24	4	7	2	8	1	1	-	12	Domažlice
Postfekov	226	12	-	-	60	55	35	15	5	4	19	1	3	1	16	Domažlice
Rybník	47	22	-	-	4	2	6	5	-	-	1	1	-	1	5	Domažlice
Spáňov	39	9	-	-	3	6	9	4	-	2	2	1	1	-	2	Domažlice
Srbice	76	11	-	-	13	4	21	9	2	2	4	1	1	1	7	Domažlice
Stráž	35	3	-	-	9	4	11	2	2	2	-	1	-	-	1	Domažlice
Tlumačov	64	7	-	-	6	11	13	8	-	2	6	1	1	-	9	Domažlice
Třhanov	110	4	-	-	20	18	24	11	3	3	16	1	2	-	8	Domažlice
Úboč	30	16	-	-	4	1	-	3	-	1	-	1	-	-	4	Domažlice
Újezd	59	11	-	-	5	7	15	5	-	2	3	1	1	-	9	Domažlice
Únějovice	13	2	-	-	2	1	2	-	1	-	2	1	-	-	2	Domažlice
Úsilov	31	6	-	-	5	2	9	2	1	-	1	1	1	-	3	Domažlice
Vikanov	16	1	-	-	2	3	1	3	1	-	-	1	-	1	3	Domažlice
Všepadly	13	2	-	-	3	1	3	-	-	-	2	1	-	-	1	Domažlice
Všeruby	129	20	-	-	16	17	24	25	7	2	4	1	2	-	11	Domažlice
Zahořany	187	25	-	-	29	12	58	9	9	6	17	1	1	1	19	Domažlice
Ždánov	21	-	-	-	1	4	9	2	-	-	2	1	-	-	2	Domažlice

OBCE SO ORP DOMAŽLICE

Ekonomické subjekty podle vybraných právních forem

(stav k 31.12.2004)

ORP Domažlice

Název obce	Celkem	z toho:						Název okresu
		soukr. podnik. vč. rolníků	obchodní společnosti	z toho:		družstva	státní podniky	
				společnosti s ručením omezeným	akciové společnosti			
Celkem správní obvod	7 858	6 324	572	520	29	17	3	
Babylon	106	81	10	9	1	1	-	Domažlice
Bělá nad Radbuzou	278	226	14	12	-	2	-	Domažlice
Brnířov	82	66	8	6	2	-	-	Domažlice
Česká Kubice	127	88	21	18	3	-	1	Domažlice
Díly	60	50	5	4	-	-	-	Domažlice
Domažlice	2 520	1 925	256	239	7	1	-	Domažlice
Drahotín	24	20	-	-	-	-	-	Domažlice
Draženov	75	59	5	4	1	-	-	Domažlice
Hora Svatého Václava	14	10	1	1	-	-	-	Domažlice
Hostouň	228	192	8	8	-	1	-	Domažlice
Hradiště	24	20	1	1	-	-	-	Domažlice
Hvožďany	7	6	-	-	-	-	-	Domažlice
Chocomyšl	33	28	-	-	-	-	-	Domažlice
Chodov	131	118	-	-	-	-	-	Domažlice
Chodská Lhota	78	67	2	1	1	-	-	Domažlice
Chrastavice	57	40	7	6	-	1	-	Domažlice
Kanice	42	32	3	2	1	-	-	Domažlice
Kaničky	11	8	-	-	-	-	-	Domažlice
Kdyně	954	784	68	63	3	1	2	Domažlice
Klenčí pod Čerchovem	256	203	20	17	2	2	-	Domažlice
Koloveč	171	140	8	6	1	1	-	Domažlice
Kout na Šumavě	239	199	19	18	1	1	-	Domažlice
Libkov	19	16	1	1	-	-	-	Domažlice
Loučim	23	17	1	1	-	-	-	Domažlice
Luženičky	56	47	3	3	-	-	-	Domažlice
Mezholezy (dříve okres Domažlice)	11	8	-	-	-	-	-	Domažlice
Milavče	98	86	2	1	1	-	-	Domažlice
Mnichov	45	35	1	1	-	-	-	Domažlice
Mrákov	224	192	12	12	-	1	-	Domažlice
Mutěňín	25	21	-	-	-	-	-	Domažlice
Nemanice	45	36	1	1	-	-	-	Domažlice
Němčice	32	27	1	1	-	-	-	Domažlice
Nevolice	27	25	-	-	-	-	-	Domažlice
Nová Ves	25	21	1	1	-	-	-	Domažlice
Nový Kramolín	34	27	2	2	-	-	-	Domažlice
Otov	19	16	-	-	-	-	-	Domažlice
Pařezov	22	18	-	-	-	-	-	Domažlice
Pasečnice	34	28	2	2	-	-	-	Domažlice
Pec	44	35	4	4	-	-	-	Domažlice
Pelechy	18	15	1	1	-	-	-	Domažlice
Poběžovice	318	258	23	18	3	3	-	Domažlice
Pocinovice	126	107	6	6	-	1	-	Domažlice
Postřekov	226	204	10	10	-	-	-	Domažlice
Rybník	47	37	2	2	-	-	-	Domažlice
Spáňov	39	33	2	2	-	-	-	Domažlice
Srbice	76	67	2	1	1	-	-	Domažlice
Stráž	35	27	6	4	-	-	-	Domažlice
Tlumačov	64	55	2	2	-	-	-	Domažlice
Trhanov	110	92	9	8	1	-	-	Domažlice
Úboč	30	26	-	-	-	-	-	Domažlice
Újezd	59	48	1	1	-	-	-	Domažlice
Únějovice	13	10	-	-	-	-	-	Domažlice
Úsilov	31	25	1	1	-	-	-	Domažlice
Víkanov	16	13	-	-	-	-	-	Domažlice
Všepadly	13	11	-	-	-	-	-	Domažlice
Všeruby	129	106	8	8	-	-	-	Domažlice
Zahořany	187	156	11	11	-	2	-	Domažlice
Ždánov	21	17	1	-	-	-	-	Domažlice

OBCE SO ORP DOMAŽLICE

Ekonomické subjekty podle převažující činnosti OKEČ

(stav k 31.12.2004)

ORP Domažlice

Název obce	Celkem	v tom odvětví														Název okresu
		Zemědělství, myslivost, lesnictví	Rybolov a chov ryb	Těžba nerostných surovin	Zpracovatelský průmysl	Výroby a rozvod elektr., plynu a vody	Stavebnictví	Obchod, opravy mot.vozidel	Ubytování a stravování	Doprava, skladování a spoje	Finanční zprostředkování	Činnost v oblasti nemovitosti a pronájmu	Veřejná správa a obrana, soc. zabezpečení	Vzdělávání	Zdravotnictví, a soc. péče, veter. činnost	
Správní obvod celkem	7 858	649	-	-	1 133	8 794	2 103	673	242	285	852	63	94	114	848	
Babylon	106	1	-	-	5	2	24	32	9	2	16	1	3	2	9	Domažlice
Bělá nad Radbuzou	278	31	-	-	30	30	90	22	7	6	27	2	1	2	30	Domažlice
Brnířov	82	3	-	-	18	6	32	7	2	2	5	1	1	-	5	Domažlice
Česká Kubice	127	8	-	-	10	6	32	20	4	6	18	1	2	-	20	Domažlice
Díly	60	3	-	-	12	14	9	4	2	2	7	1	-	-	6	Domažlice
Domažlice	2 520	37	-	-	308	5 190	766	209	85	125	372	4	31	68	320	Domažlice
Drahotín	24	2	-	-	7	8	2	1	-	-	1	1	-	-	2	Domažlice
Draženov	75	5	-	-	12	11	12	9	3	3	7	1	-	-	12	Domažlice
Hora Svatého Václava	14	3	-	-	2	1	1	3	-	1	-	1	1	-	1	Domažlice
Hostouň	228	38	-	-	33	20	52	17	7	13	12	1	5	1	29	Domažlice
Hradiště	24	5	-	-	6	1	2	2	-	1	4	1	-	-	2	Domažlice
Hvožďany	7	3	-	-	-	1	1	1	-	-	-	1	-	-	-	Domažlice
Chocomyšl	33	12	-	-	1	5	8	-	-	-	2	1	-	-	4	Domažlice
Chodov	131	8	-	-	28	19	36	7	3	5	17	1	1	-	6	Domažlice
Chodská Lhota	78	30	-	-	6	8	13	2	5	1	3	1	1	-	8	Domažlice
Chrastavice	57	7	-	-	9	2	16	5	3	3	4	1	-	-	7	Domažlice
Kanice	42	12	-	-	8	2	7	4	1	2	-	1	-	-	5	Domažlice
Kaničky	11	-	-	-	-	5	1	-	-	-	1	1	-	-	3	Domažlice
Kdyně	954	32	-	-	161	2 93	302	83	24	28	112	1	12	17	87	Domažlice
Klenčí pod Čerchovem	256	28	-	-	38	25	56	26	6	6	36	1	4	8	22	Domažlice
Koloveč	171	13	-	-	26	29	53	10	3	5	5	1	2	3	21	Domažlice
Kout na Šumavě	239	16	-	-	46	33	74	11	5	8	23	1	2	1	19	Domažlice
Libkov	19	3	-	-	2	2	5	2	-	-	2	1	-	-	2	Domažlice
Loučim	23	-	-	-	5	2	5	1	3	-	2	1	-	-	4	Domažlice
Luženičky	56	6	-	-	10	7	13	3	3	3	5	1	1	-	4	Domažlice
Mezholezy (dříve okres Domažlice)	11	2	-	-	2	-	4	-	-	-	-	2	-	-	1	Domažlice
Milavče	98	12	-	-	12	17	16	6	2	6	11	1	2	-	13	Domažlice
Mnichov	45	11	-	-	6	3	10	4	-	1	3	1	1	-	5	Domažlice
Mrákov	224	42	-	-	42	18	58	15	6	8	11	1	4	-	19	Domažlice
Mutěnin	25	4	-	-	1	3	5	6	1	-	2	1	-	-	2	Domažlice
Nemanice	45	17	-	-	2	2	9	5	1	1	1	1	-	-	6	Domažlice
Němčice	32	5	-	-	3	6	5	5	-	-	3	1	-	-	4	Domažlice
Nevolice	27	4	-	-	2	1	10	-	-	3	4	1	-	1	1	Domažlice
Nová Ves	25	3	-	-	1	6	9	2	-	-	2	1	-	-	1	Domažlice
Nový Kramolín	34	2	-	-	10	4	9	4	-	-	1	1	1	-	2	Domažlice
Otov	19	1	-	-	1	2	4	4	1	1	2	1	-	-	2	Domažlice
Pařezov	22	1	-	-	5	2	4	2	1	-	1	1	-	-	5	Domažlice
Pasečnice	34	8	-	-	5	1	4	4	3	1	2	1	1	1	3	Domažlice
Pec	44	12	-	-	7	3	9	2	1	-	3	1	-	-	6	Domažlice
Pelechy	18	5	-	-	2	3	2	1	-	-	3	1	-	-	1	Domažlice
Poběžovice	318	39	-	-	37	39	71	24	14	14	35	1	4	5	35	Domažlice
Pocinovice	126	24	-	-	30	13	24	4	7	2	8	1	1	-	12	Domažlice
Postfekov	226	12	-	-	60	55	35	15	5	4	19	1	3	1	16	Domažlice
Rybník	47	22	-	-	4	2	6	5	-	-	1	1	-	1	5	Domažlice
Spáňov	39	9	-	-	3	6	9	4	-	2	2	1	1	-	2	Domažlice
Srbice	76	11	-	-	13	4	21	9	2	2	4	1	1	1	7	Domažlice
Stráž	35	3	-	-	9	4	11	2	2	2	-	1	-	-	1	Domažlice
Tlumačov	64	7	-	-	6	11	13	8	-	2	6	1	1	-	9	Domažlice
Třhanov	110	4	-	-	20	18	24	11	3	3	16	1	2	-	8	Domažlice
Úboč	30	16	-	-	4	1	-	3	-	1	-	1	-	-	4	Domažlice
Újezd	59	11	-	-	5	7	15	5	-	2	3	1	1	-	9	Domažlice
Únějovice	13	2	-	-	2	1	2	-	1	-	2	1	-	-	2	Domažlice
Úsilov	31	6	-	-	5	2	9	2	1	-	1	1	1	-	3	Domažlice
Vikanov	16	1	-	-	2	3	1	3	1	-	-	1	-	1	3	Domažlice
Všepadly	13	2	-	-	3	1	3	-	-	-	2	1	-	-	1	Domažlice
Všeruby	129	20	-	-	16	17	24	25	7	2	4	1	2	-	11	Domažlice
Zahořany	187	25	-	-	29	12	58	9	9	6	17	1	1	1	19	Domažlice
Ždánov	21	-	-	-	1	4	9	2	-	-	2	1	-	-	2	Domažlice

OBCE SO ORP DOMAŽLICE

Počet obyvatel podle věkových skupin k 31.12.2004

ORP Domažlice

Název obce	Věková skupina	Muži_31_12	Ženy_31_12	Celkem	Název okresu
Celkem	0-14	3 063	2 960	6 023	
	15-64	14 139	13 782	27 921	
	65 a více	2 078	3 204	5 282	
Babylon	0-14	24	19	43	Domažlice
	15-64	112	94	206	Domažlice
	65 a více	11	18	29	Domažlice
Bělá nad Radbuzou	0-14	181	150	331	Domažlice
	15-64	682	642	1 324	Domažlice
	65 a více	69	98	167	Domažlice
Brnířov	0-14	35	25	60	Domažlice
	15-64	124	115	239	Domažlice
	65 a více	16	27	43	Domažlice
Česká Kubice	0-14	59	48	107	Domažlice
	15-64	206	213	419	Domažlice
	65 a více	34	40	74	Domažlice
Díly	0-14	22	21	43	Domažlice
	15-64	129	137	266	Domažlice
	65 a více	24	37	61	Domažlice
Domažlice	0-14	750	703	1 453	Domažlice
	15-64	3 815	3 903	7 718	Domažlice
	65 a více	615	1 026	1 641	Domažlice
Drahotín	0-14	15	22	37	Domažlice
	15-64	68	59	127	Domažlice
	65 a více	5	8	13	Domažlice
Draženov	0-14	28	25	53	Domažlice
	15-64	151	142	293	Domažlice
	65 a více	17	31	48	Domažlice
Hora Svatého Václava	0-14	7	5	12	Domažlice
	15-64	20	17	37	Domažlice
	65 a více	5	3	8	Domažlice
Hostouň	0-14	109	139	248	Domažlice
	15-64	486	455	941	Domažlice
	65 a více	39	81	120	Domažlice
Hradiště	0-14	16	4	20	Domažlice
	15-64	52	55	107	Domažlice
	65 a více	13	18	31	Domažlice
Hvožďany	0-14	0	4	4	Domažlice
	15-64	10	11	21	Domažlice
	65 a více	0	2	2	Domažlice
Chocomyšl	0-14	9	10	19	Domažlice
	15-64	58	60	118	Domažlice
	65 a více	5	9	14	Domažlice
Chodov	0-14	45	30	75	Domažlice
	15-64	279	248	527	Domažlice
	65 a více	33	44	77	Domažlice
Chodská Lhota	0-14	36	36	72	Domažlice
	15-64	149	129	278	Domažlice
	65 a více	20	32	52	Domažlice
Chrastavice	0-14	30	31	61	Domažlice
	15-64	119	110	229	Domažlice
	65 a více	19	26	45	Domažlice
Kanice	0-14	8	11	19	Domažlice
	15-64	69	62	131	Domažlice
	65 a více	11	14	25	Domažlice
Kaničky	0-14	4	4	8	Domažlice
	15-64	11	12	23	Domažlice
	65 a více	0	2	2	Domažlice
Kdyně	0-14	429	432	861	Domažlice
	15-64	1 743	1 781	3 524	Domažlice
	65 a více	282	432	714	Domažlice
Klenčí pod Čerchovem	0-14	100	103	203	Domažlice
	15-64	467	471	938	Domažlice
	65 a více	50	90	140	Domažlice
Koloveč	0-14	74	74	148	Domažlice
	15-64	326	342	668	Domažlice
	65 a více	74	82	156	Domažlice
Kout na Šumavě	0-14	86	93	179	Domažlice
	15-64	413	406	819	Domažlice
	65 a více	58	81	139	Domažlice
Libkov	0-14	10	6	16	Domažlice
	15-64	34	41	75	Domažlice
	65 a více	7	5	12	Domažlice

OBCE SO ORP DOMAŽLICE

Počet obyvatel podle věkových skupin k 31.12.2004

pokračování

ORP Domažlice

Název obce	Věková skupina	MUZI_31_12	ZENY_31_12	CELKEM	Název okresu
Loučim	0-14	2	8	10	Domažlice
	15-64	51	43	94	Domažlice
	65 a více	7	13	20	Domažlice
Luženičky	0-14	31	27	58	Domažlice
	15-64	120	110	230	Domažlice
	65 a více	9	17	26	Domažlice
Mezholezy (dříve okres Domažlice)	0-14	5	9	14	Domažlice
	15-64	31	33	64	Domažlice
	65 a více	3	9	12	Domažlice
Milavče	0-14	51	52	103	Domažlice
	15-64	207	185	392	Domažlice
	65 a více	41	53	94	Domažlice
Mnichov	0-14	18	14	32	Domažlice
	15-64	87	80	167	Domažlice
	65 a více	16	17	33	Domažlice
Mrákov	0-14	90	94	184	Domažlice
	15-64	412	400	812	Domažlice
	65 a více	60	83	143	Domažlice
Mutěnin	0-14	16	16	32	Domažlice
	15-64	90	75	165	Domažlice
	65 a více	14	33	47	Domažlice
Nemanice	0-14	30	31	61	Domažlice
	15-64	118	102	220	Domažlice
	65 a více	12	15	27	Domažlice
Němčice	0-14	10	6	16	Domažlice
	15-64	43	45	88	Domažlice
	65 a více	10	9	19	Domažlice
Nevolice	0-14	17	16	33	Domažlice
	15-64	56	57	113	Domažlice
	65 a více	9	8	17	Domažlice
Nová Ves	0-14	9	8	17	Domažlice
	15-64	58	42	100	Domažlice
	65 a více	6	16	22	Domažlice
Nový Kramolín	0-14	26	15	41	Domažlice
	15-64	95	81	176	Domažlice
	65 a více	8	10	18	Domažlice
Otov	0-14	6	8	14	Domažlice
	15-64	36	27	63	Domažlice
	65 a více	7	11	18	Domažlice
Pařezov	0-14	13	9	22	Domažlice
	15-64	40	45	85	Domažlice
	65 a více	7	11	18	Domažlice
Pasečnice	0-14	10	14	24	Domažlice
	15-64	75	63	138	Domažlice
	65 a více	13	20	33	Domažlice
Pec	0-14	20	24	44	Domažlice
	15-64	77	76	153	Domažlice
	65 a více	19	26	45	Domažlice
Pelechy	0-14	4	4	8	Domažlice
	15-64	26	19	45	Domažlice
	65 a více	4	11	15	Domažlice
Poběžovice	0-14	144	146	290	Domažlice
	15-64	623	607	1 230	Domažlice
	65 a více	62	112	174	Domažlice
Pocinovice	0-14	32	30	62	Domažlice
	15-64	203	195	398	Domažlice
	65 a více	26	44	70	Domažlice
Postřekov	0-14	88	69	157	Domažlice
	15-64	407	389	796	Domažlice
	65 a více	76	95	171	Domažlice
Rybník	0-14	18	20	38	Domažlice
	15-64	66	64	130	Domažlice
	65 a více	9	7	16	Domažlice
Spáňov	0-14	15	11	26	Domažlice
	15-64	75	71	146	Domažlice
	65 a více	10	14	24	Domažlice

OBCE SO ORP DOMAŽLICE

Počet obyvatel podle věkových skupin k 31.12.2004

dokončení

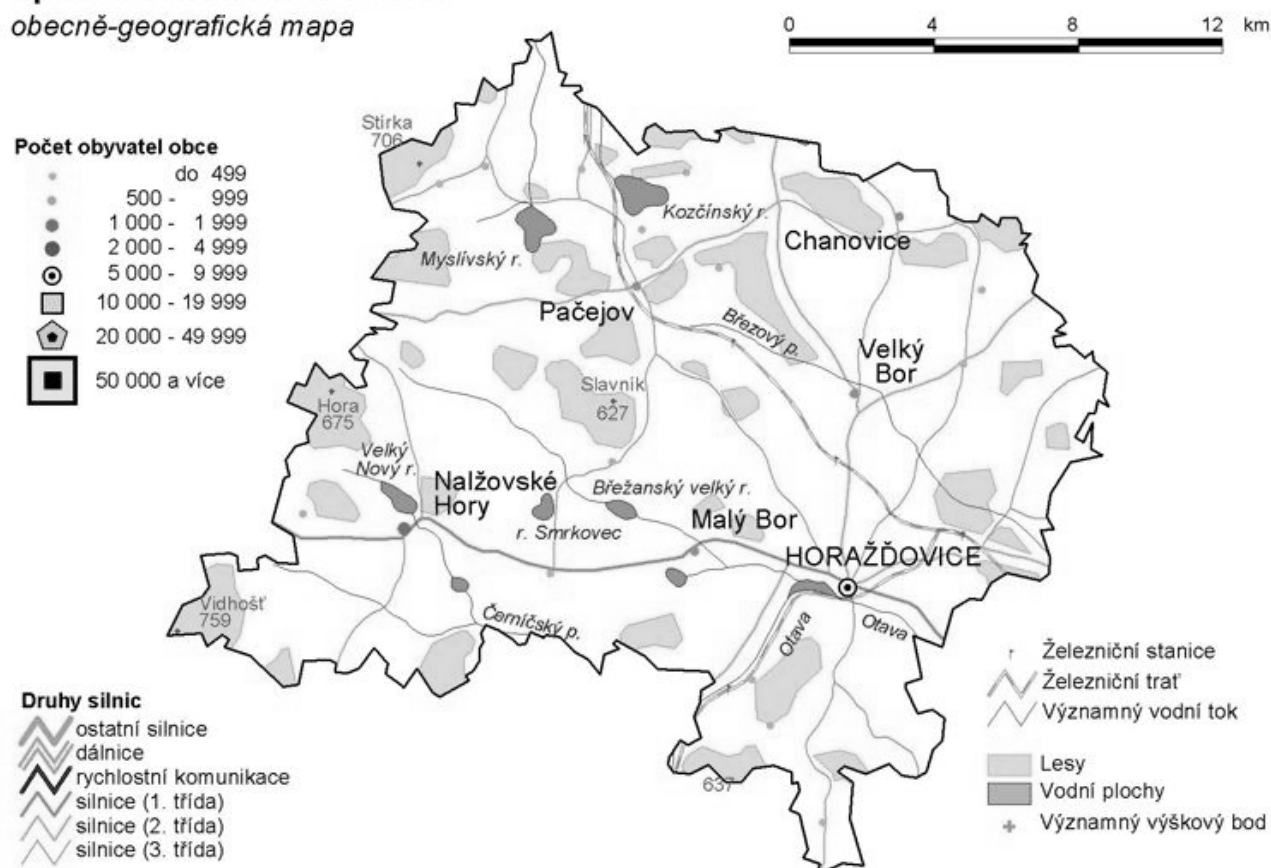
ORP Domažlice

Název obce	Věková skupina	MUZI_31_12	ZENY_31_12	CELKEM	Název okresu
Srbice	0-14	24	26	50	Domažlice
	15-64	135	135	270	Domažlice
	65 a více	27	45	72	Domažlice
Stráž	0-14	20	20	40	Domažlice
	15-64	99	68	167	Domažlice
	65 a více	10	17	27	Domažlice
Tlumačov	0-14	29	24	53	Domažlice
	15-64	154	126	280	Domažlice
	65 a více	27	45	72	Domažlice
Trhanov	0-14	36	44	80	Domažlice
	15-64	212	199	411	Domažlice
	65 a více	31	48	79	Domažlice
Úboč	0-14	12	5	17	Domažlice
	15-64	35	41	76	Domažlice
	65 a více	4	14	18	Domažlice
Újezd	0-14	25	24	49	Domažlice
	15-64	131	129	260	Domažlice
	65 a více	16	25	41	Domažlice
Únějovice	0-14	6	4	10	Domažlice
	15-64	25	21	46	Domažlice
	65 a více	6	10	16	Domažlice
Úsilov	0-14	15	16	31	Domažlice
	15-64	56	46	102	Domažlice
	65 a více	8	7	15	Domažlice
Vlkanov	0-14	10	8	18	Domažlice
	15-64	42	36	78	Domažlice
	65 a více	7	12	19	Domažlice
Všepadly	0-14	4	7	11	Domažlice
	15-64	28	18	46	Domažlice
	65 a více	3	8	11	Domažlice
Všeruby	0-14	85	73	158	Domažlice
	15-64	318	296	614	Domažlice
	65 a více	39	47	86	Domažlice
Zahořany	0-14	58	73	131	Domažlice
	15-64	335	308	643	Domažlice
	65 a více	61	79	140	Domažlice
Ždánov	0-14	7	10	17	Domažlice
	15-64	50	45	95	Domažlice
	65 a více	4	7	11	Domažlice

OBCE SO ORP HORAŽĎOVICE

Správní obvod Horažďovice

obecně-geografická mapa



Souhrnná charakteristika SO ORP HORAŽĎOVICE

Rok 2004

Počet obcí	20
Počet částí obcí	59
počet katastrálních území	55
Celková výměra v km ²	258,7
Hustota obyvatelstva (obyv./km ²)	47,1
Počet obyvatel k 31.12.2004	12 194
Průměrný věk	40,7
Registrovaná míra nezaměstnanosti v %	9,12

SLDB 2001

Trvale obydlené domy	2 873
Trvale obydlené byty	4 502

OBCE SO ORP HORAŽĎOVICE

Bilance půdy v ha

(stav k 31.12.2004)

ORP Horažďovice

Název obce	Celková výměra půdy	Zemědělská půda	z toho:				Nezemědělská půda	v tom:			
			orná půda	zahrada	ovocný sad	trvalý travní porost		lesní pozemek	vodní plocha	zastavěná plocha a nádvoří	ostatní plocha
Správní obvod celkem	25 870,8	16 976,1	12 122,7	394,8	53,9	4 404,7	8 894,6	5 574,8	847,3	348,1	2 124,4
Břežany	1 044,4	673,9	517,0	7,6	0,6	148,7	370,5	244,2	50,1	8,7	67,6
Hejná	669,6	352,7	236,7	6,7	0,4	108,9	316,9	255,5	2,9	6,9	51,7
Horažďovice	4 302,8	2 974,2	2 182,3	106,5	7,7	677,6	1 328,6	688,6	145,7	104,2	390,1
Hradešice	1 484,7	1 181,2	1 000,9	13,1	0,2	167,0	303,6	142,4	71,9	16,7	72,7
Chanovice	1 967,6	1 283,6	898,2	31,8	8,6	344,9	684,0	427,4	73,6	26,4	156,6
Kejnice	370,4	295,9	204,4	5,4	0,6	85,5	74,5	28,1	16,3	4,5	25,6
Kovčín	481,9	222,6	160,2	6,1	1,0	55,2	259,4	108,6	108,2	3,9	38,6
Kvášňovice	441,9	281,3	198,2	8,8	0,0	74,3	160,6	82,5	8,9	5,7	63,5
Malý Bor	1 508,0	1 126,9	927,9	16,7	0,4	182,0	381,0	217,1	45,0	18,7	100,2
Maňovice	283,1	192,4	142,3	4,5	1,0	44,6	90,7	59,0	1,1	3,1	27,5
Myslív	1 574,8	962,2	568,7	23,5	1,6	368,3	612,6	416,3	85,9	17,2	93,2
Nalžovské Hory	5 128,3	3 209,1	1 964,8	75,1	16,7	1 152,5	1 919,3	1 322,4	109,6	51,0	436,2
Nehodiv	394,4	212,5	145,9	4,5	0,6	61,5	181,9	140,4	3,1	4,8	33,6
Olšany	318,2	183,6	102,1	8,3	0,0	73,2	134,5	70,3	3,5	7,6	53,2
Pačejov	1 662,8	1 034,5	654,6	36,5	5,6	337,9	628,3	425,1	35,4	22,0	145,7
Slatina	564,2	386,3	292,7	4,0	1,7	87,9	177,9	116,5	5,2	5,1	51,1
Svéradice	1 117,5	860,5	676,3	9,3	0,0	174,8	257,0	136,0	17,9	11,4	91,7
Tužice	260,4	164,2	108,9	3,1	0,7	51,5	96,2	61,2	2,1	2,6	30,3
Velké Hydčice	511,6	259,8	210,0	7,4	4,3	38,1	251,8	147,6	20,8	8,2	75,2
Velký Bor	1 784,3	1 118,9	930,4	15,9	2,2	170,4	665,4	485,7	40,1	19,3	120,4

Ekonomické subjekty podle převážující činnosti OKEČ

(stav k 31.12.2004)

ORP Horažďovice

Název obce	Celkem	v tom odvětví														Název okresu	
		Zemědělství, myslivost, lesnictví	Rybolov a chov ryb	Těžba nerostných surovin	Zpracovatelský průmysl	Výroba a rozvod elektřiny, plynu a vody	Stavebnictví	Obchod, opravy mot.vozidel	Ubytování a stravování	Doprava, skladování a spoje	Finanční zprostředkování	Činnost v oblasti nemovitosti a pronájmu	Veřejná správa a obrana, soc. zabezpečení	Vzdělávání	Zdravotnictví a soc. péče, veter. činnost		Ostatní veřej., sociální a osobní služby
Správní obvod celkem	2 399	386	13	-	401	1	266	529	139	61	67	210	21	25	41	239	
Břežany	25	5	-	-	3	-	6	1	1	-	2	2	1	-	-	4	Klatovy
Hejná	26	5	-	-	6	-	2	3	1	-	2	4	1	1	-	1	Klatovy
Horažďovice	1 111	79	3	-	206	1	129	296	48	31	31	129	1	16	34	107	Klatovy
Hradešice	93	28	-	-	10	-	6	17	5	6	1	7	1	2	-	10	Klatovy
Chanovice	150	23	8	-	36	-	12	34	6	5	3	9	1	1	-	12	Klatovy
Kejnice	30	15	-	-	3	-	4	3	3	-	-	-	1	-	-	1	Klatovy
Kovčín	19	7	-	-	2	-	-	3	2	-	-	2	1	-	-	2	Klatovy
Kvášňovice	22	5	-	-	4	-	-	5	2	1	-	1	1	-	-	3	Klatovy
Malý Bor	84	17	1	-	12	-	6	12	8	-	5	11	1	-	1	10	Klatovy
Maňovice	12	3	-	-	4	-	1	1	1	-	-	-	1	-	-	1	Klatovy
Myslív	99	18	-	-	14	-	15	21	7	2	3	3	1	-	1	14	Klatovy
Nalžovské Hory	244	67	1	-	28	-	25	43	20	7	5	17	1	1	2	27	Klatovy
Nehodiv	34	11	-	-	5	-	2	5	4	4	-	1	1	-	-	1	Klatovy
Olšany	46	10	-	-	7	-	2	14	5	1	-	2	1	-	-	4	Klatovy
Pačejov	172	42	-	-	28	-	22	28	9	-	9	11	2	2	2	17	Klatovy
Slatina	20	5	-	-	4	-	1	5	1	-	1	-	1	-	-	2	Klatovy
Svéradice	62	14	-	-	9	-	10	11	5	1	-	4	1	2	-	5	Klatovy
Tužice	8	1	-	-	-	-	2	1	-	-	1	-	1	-	-	2	Klatovy
Velké Hydčice	34	7	-	-	3	-	7	4	3	2	1	1	1	-	-	5	Klatovy
Velký Bor	108	24	-	-	17	-	14	22	8	1	3	6	1	-	1	11	Klatovy

OBCE SO ORP HORAŽŮVICE

Ekonomické subjekty podle vybraných právních forem

(stav k 31.12.2004)

ORP Horažďovice

Název obce	Celkem	z toho:						Název okresu
		soukr. podnik. vč.rolníků	obchodní společnosti	z toho:		družstva	státní podniky	
				společnosti s ručením omezeným	akciové společnosti			
Celkem správní obvod	2 399	2 045	100	89	10	10	-	
Břežany	25	21	-	-	-	-	Klatovy	
Hejná	26	23	1	1	-	-	Klatovy	
Horažďovice	1 111	963	59	52	6	3	Klatovy	
Hradešice	93	79	2	2	-	-	Klatovy	
Chanovice	150	127	6	6	-	-	Klatovy	
Kejnice	30	28	-	-	-	-	Klatovy	
Kovčín	19	17	-	-	-	-	Klatovy	
Kvášňovice	22	14	3	3	-	-	Klatovy	
Malý Bor	84	70	4	3	1	-	Klatovy	
Maňovice	12	10	-	-	-	-	Klatovy	
Myslív	99	80	3	2	1	1	Klatovy	
Nalžovské Hory	244	204	9	9	-	-	Klatovy	
Nehodiv	34	31	1	1	-	-	Klatovy	
Olšany	46	39	4	3	1	-	Klatovy	
Pačejov	172	145	4	4	-	3	Klatovy	
Slatina	20	17	-	-	-	-	Klatovy	
Svéradice	62	55	-	-	-	1	Klatovy	
Tužice	8	6	-	-	-	-	Klatovy	
Velké Hydčice	34	27	1	-	1	-	Klatovy	
Velký Bor	108	89	3	3	-	2	Klatovy	

Ekonomické subjekty podle kategorie počtu zaměstnanců

(stav k 31.12.2004)

ORP Horažďovice

Název obce	Celkem	v tom :				Název okresu
		Neuvedeno	Bez zaměstnanců	1 až 20	20-99	
Správní obvod celkem	2 399	657	1 494	212	31	5
Břežany	25	7	16	2	-	-
Hejná	26	9	15	2	-	-
Horažďovice	1 111	324	638	126	20	3
Hradešice	93	22	65	6	-	-
Chanovice	150	35	107	5	2	1
Kejnice	30	4	24	2	-	-
Kovčín	19	3	15	1	-	-
Kvášňovice	22	9	8	5	-	-
Malý Bor	84	26	52	4	2	-
Maňovice	12	2	9	1	-	-
Myslív	99	19	75	5	-	-
Nalžovské Hory	244	70	151	21	2	-
Nehodiv	34	7	22	4	1	-
Olšany	46	8	34	3	1	-
Pačejov	172	40	121	10	1	-
Slatina	20	5	13	2	-	-
Svéradice	62	21	36	4	1	-
Tužice	8	5	3	-	-	-
Velké Hydčice	34	8	24	1	-	1
Velký Bor	108	33	66	8	1	-

OBCE SO ORP HORAŽDOVICE

Počet obyvatel podle věkových skupin k 31.12.2004

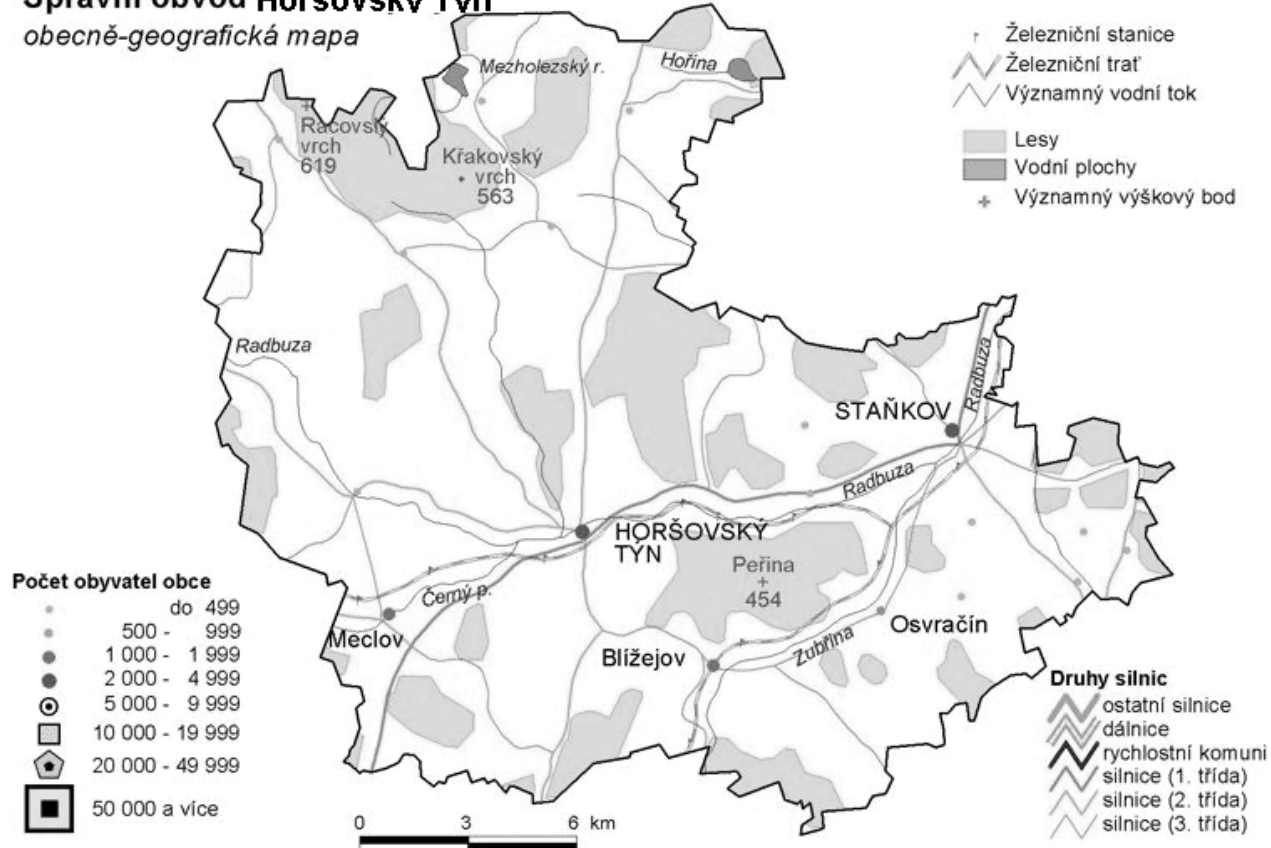
ORP Horažďovice

Název obce	Věková skupina	Muži_31_12	Ženy_31_12	Celkem	Název okresu
Celkem	0-14	965	878	1 843	
	15-64	4 271	4 103	8 374	
	65 a více	751	1 226	1 977	
Břežany	0-14	11	11	22	Klatovy
	15-64	61	57	118	Klatovy
	65 a více	9	17	26	Klatovy
Hejtná	0-14	12	8	20	Klatovy
	15-64	57	46	103	Klatovy
	65 a více	13	19	32	Klatovy
Horažďovice	0-14	433	446	879	Klatovy
	15-64	1 942	1 983	3 925	Klatovy
	65 a více	350	554	904	Klatovy
Hradešice	0-14	37	20	57	Klatovy
	15-64	146	148	294	Klatovy
	65 a více	24	43	67	Klatovy
Chanovice	0-14	52	42	94	Klatovy
	15-64	255	243	498	Klatovy
	65 a více	43	63	106	Klatovy
Kejnice	0-14	6	12	18	Klatovy
	15-64	45	38	83	Klatovy
	65 a více	9	19	28	Klatovy
Kovčín	0-14	4	8	12	Klatovy
	15-64	32	27	59	Klatovy
	65 a více	8	13	21	Klatovy
Kvášňovice	0-14	9	11	20	Klatovy
	15-64	41	48	89	Klatovy
	65 a více	11	18	29	Klatovy
Malý Bor	0-14	55	51	106	Klatovy
	15-64	220	173	393	Klatovy
	65 a více	28	58	86	Klatovy
Maňovice	0-14	2	3	5	Klatovy
	15-64	16	12	28	Klatovy
	65 a více	4	5	9	Klatovy
Myslív	0-14	30	23	53	Klatovy
	15-64	157	144	301	Klatovy
	65 a více	29	52	81	Klatovy
Nalžovské Hory	0-14	108	80	188	Klatovy
	15-64	442	399	841	Klatovy
	65 a více	78	129	207	Klatovy
Nehodiv	0-14	8	5	13	Klatovy
	15-64	26	25	51	Klatovy
	65 a více	4	12	16	Klatovy
Olšany	0-14	26	8	34	Klatovy
	15-64	71	65	136	Klatovy
	65 a více	14	21	35	Klatovy
Pačejov	0-14	61	61	122	Klatovy
	15-64	300	256	556	Klatovy
	65 a více	45	71	116	Klatovy
Slatina	0-14	13	3	16	Klatovy
	15-64	39	33	72	Klatovy
	65 a více	7	16	23	Klatovy
Svéradice	0-14	24	22	46	Klatovy
	15-64	122	117	239	Klatovy
	65 a více	24	30	54	Klatovy
Tužice	0-14	9	5	14	Klatovy
	15-64	26	22	48	Klatovy
	65 a více	3	9	12	Klatovy
Velké Hydčice	0-14	19	19	38	Klatovy
	15-64	69	73	142	Klatovy
	65 a více	16	27	43	Klatovy
Velký Bor	0-14	46	40	86	Klatovy
	15-64	204	194	398	Klatovy
	65 a více	32	50	82	Klatovy

OBCE SO ORP HORŠOVSKÝ TÝN

Správní obvod Horšovský Týn

obecně-geografická mapa



Souhrnná charakteristika SO ORP HORŠOVSKÝ TÝN

Rok 2004

Počet obcí	18
Počet částí obcí	74
počet katastrálních území	63
Celková výměra v km ²	288,7
Hustota obyvatelstva (obyv./km ²)	47,1
Počet obyvatel k 31.12.2004	13 584
Průměrný věk	39,5
Registrovaná míra nezaměstnanosti v %	7,86

SLDB 2001

Trvale obydlené domy	3 207
Trvale obydlené byty	4 873

OBCE SO ORP HORŠOVSKÝ TÝN

Bilance půdy v ha

(stav k 31.12.2004)

ORP Horšovský Týn

Název obce	Celková výměra půdy	Zemědělská půda	z toho:				Nezemě- dělská půda	v tom:			
			orná půda	zahradra	ovocný sad	trvalý travní porost		lesní pozemek	vodní plocha	zastavěná plocha a nádvoří	ostatní plocha
Správní obvod celkem	28 865,5	18 927,0	15 288,5	358,3	28,8	3 251,4	9 938,5	7 559,8	387,5	381,7	1 609,5
Bližejov	2 494,9	1 713,0	1 384,1	41,9	2,3	284,7	782,0	579,0	20,0	36,9	146,0
Čermná	325,3	225,5	188,3	6,1	0,5	30,6	99,8	70,1	2,7	5,7	21,3
Hlohová	665,1	500,2	432,9	11,8	0,0	55,5	164,9	94,5	8,9	10,2	51,5
Hlohovčice	331,7	283,7	249,3	3,1	0,0	31,3	48,0	22,1	2,2	5,6	18,0
Horšovský Týn	7 144,5	4 356,6	3 370,2	87,6	1,1	897,7	2 787,9	2 106,0	98,6	105,2	478,1
Křenovy	300,0	199,4	171,5	3,7	0,0	24,3	100,5	66,3	5,9	4,9	23,4
Meclov	3 196,7	2 198,0	1 793,8	35,4	2,1	366,7	998,7	736,8	37,1	42,9	181,8
Mezholezy (dříve okr.Horšov.Týn)	1 012,3	654,0	551,9	3,7	0,0	98,4	358,3	272,6	42,5	8,5	34,7
Mířkov	1 761,8	898,5	740,9	9,8	4,3	143,5	863,3	764,7	37,7	13,0	48,0
Močerady	667,2	499,4	394,9	6,7	2,1	95,8	167,7	119,9	4,7	6,4	36,7
Osvračín	1 124,5	714,2	547,7	21,2	4,8	140,5	410,3	309,2	13,3	17,6	70,1
Poděvousy	272,5	207,4	156,0	5,7	0,5	45,2	65,0	42,1	0,8	7,1	15,0
Puclice	1 384,8	850,5	770,7	13,8	0,3	65,7	534,3	474,1	3,4	13,1	43,7
Semněvice	1 202,6	733,2	622,5	7,8	0,0	102,9	469,4	405,8	5,0	9,6	49,1
Srby	2 045,0	1 564,4	1 308,3	11,1	0,0	245,0	480,7	353,6	20,5	17,2	89,4
Staňkov	2 048,7	1 374,6	1 091,3	65,7	8,3	209,2	674,1	380,9	32,2	57,7	203,3
Velký Malahov	1 691,7	1 126,9	1 013,6	13,5	0,0	99,8	564,8	459,2	45,4	11,8	48,3
Vídice	1 196,3	827,6	500,6	9,6	2,6	314,7	368,8	302,8	6,6	8,4	51,1

Ekonomické subjekty podle převažující činnosti OKEČ

(stav k 31.12.2004)

ORP Horšovský Týn

Název obce	Celkem	v tom odvětví														Název okresu	
		Zemědělství, myšlivost, lesnictví	Rybolov a chov ryb	Těžba nerostných surovin	Zpracovatelský průmysl	Výroba a rozvod elektr., plynu a vody	Stavebnictví	Obchod, opravy mot. vozidel	Ubytování a stravování	Doprava, skladování a spoje	Finanční zprostředkování	Činnost v oblasti nemovitosti a pronájmu	Větejná správa a obrana, soc. zabezpečení	Vzdělávání	Zdravotnictví a soc. péče, veter. činnost		Ostatní veřej. sociální a osobní služby
Správní obvod celkem	2 575	242	-	-	391	-	326	728	156	97	72	201	18	36	36	272	
Bližejov	182	15	-	-	30	-	31	48	13	4	3	11	1	1	1	24	Domažlice
Čermná	34	3	-	-	2	-	8	10	2	3	-	3	1	-	-	2	Domažlice
Hlohová	45	9	-	-	8	-	3	8	5	2	-	3	1	1	-	5	Domažlice
Hlohovčice	34	4	-	-	5	-	4	6	5	1	1	3	1	-	-	4	Domažlice
Horšovský Týn	976	73	-	-	134	-	118	281	57	46	40	80	1	17	19	110	Domažlice
Křenovy	22	0	-	-	6	-	2	7	-	3	-	1	1	1	-	1	Domažlice
Meclov	186	18	-	-	27	-	32	56	13	2	2	15	2	1	-	18	Domažlice
Mezholezy (dříve okres Horšovský Týn)	39	8	-	-	7	-	1	7	3	2	-	1	-	1	-	9	Domažlice
Mířkov	48	7	-	-	3	-	15	11	4	-	-	-	1	1	-	6	Domažlice
Močerady	15	5	-	-	2	-	2	2	-	-	-	2	1	-	-	1	Domažlice
Osvračín	95	8	-	-	19	-	16	27	3	4	-	8	1	2	-	7	Domažlice
Poděvousy	32	7	-	-	4	-	3	7	1	1	-	3	1	1	-	4	Domažlice
Puclice	37	2	-	-	6	-	3	9	2	2	1	2	1	1	-	8	Domažlice
Semněvice	30	7	-	-	4	-	2	7	1	2	2	1	1	1	-	2	Domažlice
Srby	85	6	-	-	6	-	18	26	6	1	5	6	1	-	-	10	Domažlice
Staňkov	626	26	-	-	120	-	63	201	34	23	16	61	1	8	16	57	Domažlice
Velký Malahov	32	6	-	-	6	-	4	9	4	-	1	-	1	-	-	1	Domažlice
Vídice	57	38	-	-	2	-	1	6	3	1	1	1	1	-	-	3	Domažlice

OBCE SO ORP HORŠOVSKÝ TÝN

Ekonomické subjekty podle vybraných právních forem

(stav k 31.12.2004)

ORP Horšovský Týn

Název obce	Celkem	z toho:						Název okresu
		soukr. podnik. vč.rolníků	obchodní společnosti	z toho:		družstva	státní podniky	
				společnosti s ručením omezeným	akciové společnosti			
Celkem správní obvod	2 575	2 138	143	125	12	7	-	
Blížejov	182	150	6	5	1	1	Domažlice	
Čermná	34	28	1	1	-	-	Domažlice	
Hlohová	45	36	2	2	-	-	Domažlice	
Hlohovčice	34	28	-	-	-	-	Domažlice	
Horšovský Týn	976	809	67	62	4	3	Domažlice	
Křenovy	22	19	1	1	-	-	Domažlice	
Meclov	186	150	10	8	1	-	Domažlice	
Mezholezy (dříve okres Horšovský Týn)	39	27	2	2	-	1	Domažlice	
Mířkov	48	39	-	-	-	-	Domažlice	
Močerady	15	12	1	1	-	-	Domažlice	
Osvračín	95	82	5	4	1	-	Domažlice	
Poděvousy	32	28	-	-	-	-	Domažlice	
Pučlice	37	25	3	1	2	-	Domažlice	
Semněvice	30	26	-	-	-	-	Domažlice	
Srby	85	71	1	1	-	-	Domažlice	
Staňkov	626	529	43	36	3	1	Domažlice	
Velký Malahov	32	29	-	-	-	-	Domažlice	
Vidice	57	50	1	1	-	1	Domažlice	

Ekonomické subjekty podle kategorie počtu zaměstnanců

(stav k 31.12.2004)

ORP Horšovský Týn

Název obce	Celkem	v tom:				Název okresu
		Neuvedeno	Bez zaměstnanců	1 až 20	20-99	
Správní obvod celkem	2 575	759	1 505	270	33	8
Blížejov	182	53	119	10	-	-
Čermná	34	16	16	2	-	-
Hlohová	45	11	29	4	1	-
Hlohovčice	34	6	25	3	-	-
Horšovský Týn	976	295	529	126	23	3
Křenovy	22	5	14	3	-	-
Meclov	186	57	106	21	-	2
Horšovský Týn)	39	14	21	4	-	-
Mířkov	48	15	29	4	-	-
Močerady	15	5	8	2	-	-
Osvračín	95	28	61	4	2	-
Poděvousy	32	12	19	1	-	-
Pučlice	37	8	25	3	-	1
Semněvice	30	12	15	3	-	-
Srby	85	30	51	4	-	-
Staňkov	626	176	373	69	6	2
Velký Malahov	32	5	23	4	-	-
Vidice	57	11	42	3	1	-

OBCE SO ORP HORŠOVSKÝ TÝN

Počet obyvatel podle věkových skupin k 31.12.2004

ORP Horšovský Týn

Název obce	Věková skupina	Muži_31_12	Ženy_31_12	Celkem	Název okresu
Celkem	0-14	1 061	967	2 028	
	15-64	5 048	4 711	9 759	
	65 a více	704	1 093	1 797	
Blížejov	0-14	88	74	162	Domažlice
	15-64	407	355	762	Domažlice
	65 a více	50	92	142	Domažlice
Čermná	0-14	17	11	28	Domažlice
	15-64	79	75	154	Domažlice
	65 a více	18	24	42	Domažlice
Hlohová	0-14	20	20	40	Domažlice
	15-64	91	77	168	Domažlice
	65 a více	17	27	44	Domažlice
Hlohovčice	0-14	12	9	21	Domažlice
	15-64	73	68	141	Domažlice
	65 a více	10	22	32	Domažlice
Horšovský Týn	0-14	386	368	754	Domažlice
	15-64	1 831	1 742	3 573	Domažlice
	65 a více	231	356	587	Domažlice
Křenovy	0-14	15	11	26	Domažlice
	15-64	55	51	106	Domažlice
	65 a více	8	18	26	Domažlice
Meclov	0-14	87	90	177	Domažlice
	15-64	417	368	785	Domažlice
	65 a více	43	64	107	Domažlice
Mezholezy (dříve okres Horšovský Týn)	0-14	13	9	22	Domažlice
	15-64	47	52	99	Domažlice
	65 a více	12	12	24	Domažlice
Mířkov	0-14	39	26	65	Domažlice
	15-64	112	116	228	Domažlice
	65 a více	15	20	35	Domažlice
Močerady	0-14	1	0	1	Domažlice
	15-64	25	33	58	Domažlice
	65 a více	5	10	15	Domažlice
Osvračín	0-14	51	36	87	Domažlice
	15-64	209	186	395	Domažlice
	65 a více	32	40	72	Domažlice
Poděvousy	0-14	23	19	42	Domažlice
	15-64	95	78	173	Domažlice
	65 a více	10	23	33	Domažlice
Puclice	0-14	21	27	48	Domažlice
	15-64	115	114	229	Domažlice
	65 a více	20	30	50	Domažlice
Semněvice	0-14	12	12	24	Domažlice
	15-64	57	52	109	Domažlice
	65 a více	13	10	23	Domažlice
Srby	0-14	24	28	52	Domažlice
	15-64	138	137	275	Domažlice
	65 a více	22	37	59	Domažlice
Staňkov	0-14	216	188	404	Domažlice
	15-64	1 132	1 063	2 195	Domažlice
	65 a více	176	276	452	Domažlice
Velký Malahov	0-14	21	26	47	Domažlice
	15-64	100	75	175	Domažlice
	65 a více	14	18	32	Domažlice
Vidice	0-14	15	13	28	Domažlice
	15-64	65	69	134	Domažlice
	65 a více	8	14	22	Domažlice

OBCE SO ORP KLATOVY

Správní obvod Klatovy obecně-geografická mapa

- Železniční stanice
- Železniční trať
- Významný vodní tok
- Lesy
- Vodní plochy
- Významný výškový bod
- Hraniční přechod

Druhy silnic

- ostatní silnice
- dálnice
- rychlostní komunikace
- silnice (1. třída)
- silnice (2. třída)
- silnice (3. třída)

Počet obyvatel obce

- do 499
- 500 - 999
- 1 000 - 1 999
- 2 000 - 4 999
- 5 000 - 9 999
- 10 000 - 19 999
- 20 000 - 49 999
- 50 000 a více



Souhrnná charakteristika SO ORP KLATOVY

Rok 2004

Počet obcí	44
Počet částí obcí	242
počet katastrálních území	205
Celková výměra v km ²	906,4
Hustota obyvatelstva (obyv./km ²)	55,5
Počet obyvatel k 31.12.2004	50 311
Průměrný věk	39,7
Registrovaná míra nezaměstnanosti v %	7,85

SLDB 2001

Trvale obydlené domy	9 535
Trvale obydlené byty	18 481

OBCE SO ORP KLATOVY

Bilance půdy v ha

(stav k 31.12.2004)

ORP Klatovy

Název obce	Celková výměra půdy	Zemědělská půda	z toho:				Nezemě- dělská půda	v tom:			
			orná půda	zahradra	ovocný sad	trvalý travní porost		lesní pozemek	vodní plocha	zastavěná plocha a nádvoří	ostatní plocha
Správní obvod celkem	90 638,4	46 219,5	26 834,3	1 401,4	276,8	17 707,0	44 418,9	35 581,4	1 193,7	1 120,9	6 522,9
Běhařov	436,8	354,5	164,3	12,4	1,0	176,8	82,3	31,4	4,5	6,8	39,5
Běšiny	1 602,4	913,2	451,1	42,3	0,8	418,9	689,2	512,2	19,7	23,1	134,3
Bezděkov	1 491,5	1 168,9	776,2	37,6	4,7	350,5	322,5	169,5	16,7	27,1	109,2
Biřkov	551,1	379,3	314,1	6,3	0,0	59,0	171,7	124,8	6,0	6,2	34,7
Bolešiny	1 566,0	1 185,7	848,9	32,9	0,3	303,5	380,3	248,9	13,6	22,8	94,9
Čachrov	8 818,2	2 381,0	451,8	17,2	0,0	1 912,0	6 437,1	5 607,3	67,4	34,1	728,3
Černíkov	1 671,3	983,5	755,3	17,7	0,0	210,6	687,8	585,1	9,7	16,4	76,6
Červené Poříčí	483,5	361,2	232,6	13,0	0,0	115,5	122,4	64,7	11,7	8,2	37,7
Číhaň	851,7	520,7	303,4	10,0	0,0	207,2	331,0	231,7	10,1	7,7	81,5
Dešenice	3 139,4	1 468,9	430,2	44,0	121,5	873,3	1 670,5	1 389,1	26,8	28,5	226,0
Dlažov	1 225,5	975,4	545,7	26,1	2,3	401,4	250,1	156,0	7,8	15,5	70,8
Dolany	2 529,1	1 321,8	944,3	38,7	0,7	338,1	1 207,3	1 028,2	25,9	29,1	124,1
Hamry	3 687,2	406,0	7,8	3,6	0,0	394,5	3 281,3	2 968,6	140,6	9,6	162,4
Hnačov	314,8	155,9	76,5	3,0	0,0	76,4	158,9	75,5	48,7	3,8	30,8
Chlistov	392,0	215,7	47,2	8,9	1,5	158,1	176,3	136,8	5,2	5,1	29,2
Chudenice	2 112,7	1 129,3	693,4	40,3	1,4	394,1	983,4	834,9	12,4	25,7	110,4
Chudenín	4 587,5	2 236,7	700,2	33,1	0,0	1 503,3	2 350,8	2 013,9	41,6	27,7	267,6
Janovice nad Úhlavou	2 847,8	2 200,0	1 450,7	64,6	0,9	683,8	647,7	269,1	78,9	53,9	245,9
Javor	420,6	227,6	111,9	7,5	0,0	108,3	193,0	164,8	0,5	3,9	23,7
Ježovy	1 147,8	702,2	465,3	15,1	2,3	219,6	445,6	361,6	10,0	13,2	60,7
Klatovy	8 105,7	4 802,9	3 334,0	276,0	30,0	1 163,0	3 302,7	1 987,2	102,5	253,6	959,5
Klenová	421,1	211,6	138,6	8,5	0,0	64,4	209,5	38,4	10,7	5,6	154,9
Křenice	875,1	603,2	480,0	9,6	2,1	111,5	271,9	210,4	4,2	9,9	47,4
Lomec	360,4	297,7	250,6	6,8	0,0	40,2	62,7	14,8	21,0	6,0	20,9
Měčín	3 890,2	2 764,9	2 116,8	63,1	4,1	580,9	1 125,3	861,7	22,4	50,4	190,8
Mezihorí	180,4	138,9	119,2	3,7	0,0	16,0	41,5	22,9	7,1	3,3	8,2
Mlýnské Struhadlo	403,8	248,8	112,2	3,6	0,0	133,0	154,9	92,8	6,4	4,4	51,3
Mochtín	2 396,0	1 437,7	975,0	48,4	3,9	410,5	958,3	781,3	11,5	29,5	136,0
Myslovice	405,6	196,1	116,8	5,9	0,0	73,4	209,5	188,8	1,9	3,9	14,8
Nýrsko	3 153,2	1 858,2	809,2	84,1	61,7	903,3	1 294,9	824,7	79,6	64,4	326,3
Obytce	437,5	204,9	150,1	12,2	0,0	42,6	232,6	150,6	1,7	6,4	73,9
Ostřetice	507,2	385,8	309,1	4,7	0,0	72,0	121,3	76,7	2,9	4,9	36,8
Plánice	5 561,9	2 918,0	1 759,9	79,2	6,4	1 072,4	2 643,9	2 174,4	44,7	58,7	366,1
Poleň	1 766,0	1 026,6	770,6	20,9	0,0	235,0	739,4	575,9	11,0	16,2	136,4
Předslav	1 959,4	1 320,7	818,0	37,7	4,8	460,2	638,7	413,0	55,4	31,2	139,1
Strážov	3 570,8	2 157,3	1 087,5	65,6	7,5	996,7	1 413,5	1 200,8	18,3	40,7	153,6
Švihov	3 459,6	2 038,8	1 509,6	69,4	9,7	450,1	1 420,8	1 166,9	33,6	45,9	174,3
Týnec	748,5	498,2	333,7	20,0	5,8	138,7	250,3	174,7	5,2	11,0	59,4
Újezd u Plánice	474,1	250,2	98,6	7,8	0,0	143,8	223,9	172,2	4,6	5,9	41,3
Vrhavěč	1 210,7	804,1	452,0	42,4	2,2	307,5	406,6	276,4	10,8	23,9	95,4
Vřeskovice	869,7	540,7	494,2	11,4	0,0	35,0	329,0	289,5	4,5	10,4	24,6
Zavlekov	1 345,6	831,5	518,9	24,2	0,0	288,5	514,1	268,1	70,4	16,0	159,6
Zborovy	677,8	433,3	276,8	7,7	0,0	148,8	244,4	199,0	3,9	5,8	35,8
Železná Ruda	7 981,5	961,7	31,9	13,9	1,4	914,5	7 019,9	6 446,1	101,5	44,4	427,9

OBCE SO ORP KLATOVY

Ekonomické subjekty podle převažující činnosti OKEČ

(stav k 31.12.2004)

ORP Klatovy

Název obce	Celkem	v tom odvětví														Název okresu	
		Zemědělství, myslivost, lesnictví	Rybolov a chov ryb	Těžba nerostných surovin	Zpracovatelský průmysl	Výroba a rozvod elektr., plynu a vody	Stavebnictví	Obchod, opravy mot. vozidel	Ubytování a stravování	Doprava, skladování a spoje	Finanční zprostředkování	Činnost v oblasti nemovitostí a pronájmu	Veřejná správa obrana, soc. zabezpečení	Vzdělávání	Zdravotnictví a soc. péče, veter. činnost		Ostatní veřej., sociální a osobní služby
Správní obvod celkem	11 236	1 393	6	3	1 441	13	1 037	3 102	801	344	361	1 360	51	140	158	1 026	
Běhařov	29	7	-	-	4	-	4	5	-	3	-	3	1	-	-	2	Klatovy
Běšiny	179	39	-	-	23	-	28	31	16	4	4	8	1	4	-	21	Klatovy
Bezděkov	165	22	-	1	35	-	20	43	5	4	3	13	1	4	1	13	Klatovy
Biřkov	20	4	-	-	2	-	-	5	-	1	1	3	1	1	-	2	Klatovy
Bolešiny	139	19	-	-	16	-	17	43	10	6	6	5	1	2	-	14	Klatovy
Čachrov	154	60	-	-	11	-	13	22	18	4	3	5	1	2	-	15	Klatovy
Černíkov	58	23	-	-	5	-	5	11	2	-	2	2	1	-	-	7	Domažlice
Červené Poříčí	40	7	-	-	14	1	1	4	5	-	1	2	1	-	-	4	Klatovy
Číhaň	35	6	-	-	11	-	3	6	4	-	-	2	1	-	-	2	Klatovy
Dešenice	149	45	1	-	15	1	14	27	16	2	6	10	2	1	-	9	Klatovy
Dlažov	67	9	-	-	13	-	12	14	4	-	3	3	1	1	-	7	Klatovy
Dolany	138	37	-	-	33	-	13	19	4	4	5	6	1	1	1	14	Klatovy
Hamry	50	22	-	-	2	-	3	2	10	-	-	6	1	1	-	3	Klatovy
Hnačov	23	6	-	-	2	-	2	4	4	-	1	-	2	1	-	1	Klatovy
Chlístov	30	6	-	-	3	-	1	9	3	-	-	4	1	-	-	3	Klatovy
Chudenice	142	22	-	-	29	-	16	22	8	6	5	12	1	3	3	15	Klatovy
Chudenín	135	42	-	-	8	-	18	29	11	4	1	9	1	1	-	11	Klatovy
Janovice nad Úhlavou	387	36	-	-	60	1	40	112	23	12	17	35	1	5	5	40	Klatovy
Javor	16	3	-	-	3	-	-	6	-	1	-	-	1	-	-	2	Klatovy
Ježovy	65	26	-	-	3	-	1	20	1	1	4	3	1	-	-	5	Klatovy
Klatovy	5 205	270	5	1	688	4	449	1 583	313	165	199	866	5	79	112	466	Klatovy
Klenová	26	3	-	-	3	-	5	7	-	-	1	2	1	-	-	4	Klatovy
Křenice	54	18	-	-	6	-	3	11	4	1	1	4	1	-	-	5	Klatovy
Lomec	25	8	-	-	2	-	4	4	-	1	-	1	1	1	-	3	Klatovy
Měčín	210	29	-	-	22	-	19	51	18	13	7	24	1	1	3	22	Klatovy
Mezihofí	17	4	-	-	-	-	1	5	2	-	1	1	1	-	-	2	Klatovy
Mlýnské Struhadlo	11	1	-	-	3	-	2	0	2	-	-	-	1	1	-	1	Klatovy
Mochtín	184	46	-	-	25	-	24	36	12	3	4	13	1	1	-	19	Klatovy
Myslovice	19	2	-	-	4	-	4	5	2	-	-	-	1	-	-	1	Klatovy
Nýrsko	942	123	-	-	114	1	112	249	47	47	29	111	2	15	15	77	Klatovy
Obytce	39	9	-	-	5	-	4	7	2	1	-	6	1	-	-	4	Klatovy
Ostřetice	19	10	-	-	1	-	-	2	-	-	1	2	1	-	-	2	Klatovy
Plánice	359	100	-	-	56	1	43	59	16	3	16	25	1	2	3	34	Klatovy
Poleň	68	25	-	-	7	-	7	8	3	3	3	3	1	-	-	8	Klatovy
Předslav	152	32	-	-	35	-	12	24	6	7	1	10	1	2	1	21	Klatovy
Strážov	274	81	-	-	42	2	18	60	15	3	4	20	1	1	2	25	Klatovy
Švihov	331	31	-	-	47	2	41	107	11	3	14	35	1	2	2	35	Klatovy
Týnec	51	11	-	-	5	-	10	11	4	-	1	2	1	-	-	6	Klatovy
Újezd u Plánice	28	3	-	-	7	-	5	3	3	1	2	1	1	1	-	1	Klatovy
Vrhavěč	184	20	-	-	28	-	19	59	13	4	2	17	1	1	2	18	Klatovy
Vřeskovice	47	4	-	-	7	-	6	15	4	2	-	4	1	-	-	4	Klatovy
Zavlekov	90	24	-	1	15	-	16	10	6	3	-	6	1	1	-	7	Klatovy
Zborovy	34	10	-	-	7	-	5	6	-	2	1	1	1	-	-	1	Klatovy
Železná Ruda	846	88	-	-	20	-	17	346	174	30	12	75	1	5	8	70	Klatovy

OBCE SO ORP KLATOVY

Ekonomické subjekty podle vybraných právních forem

(stav k 31.12.2004)

ORP Klatovy

Název obce	Celkem	z toho:						Název okresu
		soukr. podnik. vč.rolníků	obchodní společnosti	z toho:		družstva	státní podniky	
				společnosti s ručením omezeným	akciové společnosti			
Celkem správní obvod	11 236	9 253	699	624	43	38	2	
Běhařov	29	24	-	-	-	-	-	Klatovy
Běšiny	179	152	6	6	-	2	-	Klatovy
Bezděkov	165	143	9	8	-	1	-	Klatovy
Biřkov	20	16	1	1	-	-	-	Klatovy
Bolešiny	139	121	3	1	-	-	-	Klatovy
Čachrov	154	130	7	7	-	-	-	Klatovy
Černíkov	58	46	2	1	1	-	-	Domažlice
Červené Poříčí	40	36	-	-	-	-	-	Klatovy
Číhaň	35	28	3	3	-	-	-	Klatovy
Dešenice	149	122	11	9	-	-	-	Klatovy
Dlažov	67	51	6	6	-	1	-	Klatovy
Dolany	138	115	3	3	-	2	-	Klatovy
Hamry	50	43	3	3	-	-	-	Klatovy
Hnačov	23	21	-	-	-	-	-	Klatovy
Chlístov	30	25	-	-	-	-	-	Klatovy
Chudenice	142	125	4	4	-	1	-	Klatovy
Chudenín	135	103	14	14	-	-	-	Klatovy
Janovice nad Úhlavou	387	332	17	16	1	1	-	Klatovy
Javor	16	13	-	-	-	-	-	Klatovy
Ježovy	65	59	-	-	-	-	-	Klatovy
Klatovy	5 205	4 316	402	352	31	17	2	Klatovy
Klenová	26	22	-	-	-	-	-	Klatovy
Křenice	54	44	1	1	-	1	-	Klatovy
Lomec	25	23	-	-	-	-	-	Klatovy
Měčín	210	176	10	9	-	1	-	Klatovy
Mezihoří	17	14	-	-	-	-	-	Klatovy
Mlýnské Struhadlo	11	8	-	-	-	-	-	Klatovy
Mochtín	184	162	5	3	-	-	-	Klatovy
Myslovice	19	16	1	1	-	-	-	Klatovy
Nýrsko	942	787	61	56	3	1	-	Klatovy
Obytce	39	35	2	2	-	-	-	Klatovy
Ostřetice	19	17	-	-	-	-	-	Klatovy
Plánice	359	306	16	14	1	1	-	Klatovy
Poleň	68	55	1	-	1	-	-	Klatovy
Předslav	152	120	10	8	1	1	-	Klatovy
Strážov	274	229	16	14	1	2	-	Klatovy
Švihov	331	278	13	13	-	4	-	Klatovy
Týnec	51	41	1	1	-	-	-	Klatovy
Újezd u Plánice	28	26	-	-	-	-	-	Klatovy
Vrhavěč	184	154	12	12	-	-	-	Klatovy
Vřeskovice	47	39	3	3	-	-	-	Klatovy
Zavlekov	90	73	5	5	-	1	-	Klatovy
Zborovy	34	32	-	-	-	-	-	Klatovy
Železná Ruda	846	575	51	48	3	1	-	Klatovy

OBCE SO ORP KLATOVY

Ekonomické subjekty podle kategorie počtu zaměstnanců

(stav k 31.12.2004)

ORP Klatovy

Název obce	Celkem	v tom:					Název okresu
		Neuvedeno	Bez zaměstnanců	1 až 20	20-99	100 a více zaměstnanců	
Správní obvod celkem	11 236	3 048	6 878	1 140	135	35	
Běhařov	29	6	20	3	-	-	Klatovy
Běšiny	179	39	120	18	2	-	Klatovy
Bezděkov	165	38	112	12	3	-	Klatovy
Biřkov	20	4	13	2	-	1	Klatovy
Bolešiny	139	27	101	11	-	-	Klatovy
Čachrov	154	40	104	10	-	-	Klatovy
Čermíkov	58	12	41	4	-	1	Domažlice
Červené Poříčí	40	10	28	2	-	-	Klatovy
Číhaň	35	13	18	3	1	-	Klatovy
Dešenice	149	37	95	17	-	-	Klatovy
Dlažov	67	22	35	9	1	-	Klatovy
Dolany	138	30	95	12	1	-	Klatovy
Hamry	50	19	28	3	-	-	Klatovy
Hnačov	23	2	19	2	-	-	Klatovy
Chlistov	30	6	22	2	-	-	Klatovy
Chudenice	142	38	91	12	1	-	Klatovy
Chudenín	135	44	74	16	1	-	Klatovy
Janovice nad Úhlavou	387	103	243	36	5	-	Klatovy
Javor	16	6	10	-	-	-	Klatovy
Ježovy	65	15	49	1	-	-	Klatovy
Klatovy	5 205	1 424	3 038	640	78	25	Klatovy
Klenová	26	7	15	3	1	-	Klatovy
Křenice	54	15	37	2	-	-	Klatovy
Lomec	25	7	18	-	-	-	Klatovy
Měčín	210	62	135	10	2	1	Klatovy
Mezihofí	17	5	12	-	-	-	Klatovy
Mlýnské Struhadlo	11	2	8	-	1	-	Klatovy
Mochtín	184	40	134	10	-	-	Klatovy
Myslovice	19	5	12	2	-	-	Klatovy
Nýrsko	942	260	569	94	16	3	Klatovy
Obytce	39	11	22	5	1	-	Klatovy
Ostřetice	19	4	14	1	-	-	Klatovy
Plánice	359	95	238	24	2	-	Klatovy
Poleň	68	12	53	2	1	-	Klatovy
Předslav	152	32	110	7	1	2	Klatovy
Strážov	274	48	197	26	2	1	Klatovy
Švihov	331	94	205	27	5	-	Klatovy
Týnec	51	17	29	5	-	-	Klatovy
Újezd u Plánice	28	8	19	1	-	-	Klatovy
Vrhavěč	184	38	130	15	1	-	Klatovy
Vřeskovice	47	14	31	2	-	-	Klatovy
Zavlekov	90	26	55	8	-	1	Klatovy
Zborovy	34	5	28	1	-	-	Klatovy
Železná Ruda	846	306	451	80	9	-	Klatovy

OBCE SO ORP KLATOVY

Počet obyvatel podle věkových skupin k 31.12.2004

ORP Klatovy

Název obce	Věková skupina	Muži_31_12	Ženy_31_12	Celkem	Název okresu
Celkem	0-14	3 848	3 667	7 515	
	15-64	18 112	17 716	35 828	
	65 a více	2 765	4 203	6 968	
Béhařov	0-14	11	13	24	Klatovy
	15-64	53	58	111	Klatovy
	65 a více	12	7	19	Klatovy
Běšiny	0-14	69	49	118	Klatovy
	15-64	300	267	567	Klatovy
	65 a více	49	66	115	Klatovy
Bezděkov	0-14	77	68	145	Klatovy
	15-64	315	298	613	Klatovy
	65 a více	47	59	106	Klatovy
Biřkov	0-14	8	14	22	Klatovy
	15-64	42	49	91	Klatovy
	65 a více	12	12	24	Klatovy
Bolešiny	0-14	62	62	124	Klatovy
	15-64	250	235	485	Klatovy
	65 a více	23	39	62	Klatovy
Čachrov	0-14	48	42	90	Klatovy
	15-64	192	188	380	Klatovy
	65 a více	39	47	86	Klatovy
Černíkov	0-14	15	26	41	Domažlice
	15-64	114	115	229	Domažlice
	65 a více	18	37	55	Domažlice
Červené Poříčí	0-14	26	11	37	Klatovy
	15-64	71	80	151	Klatovy
	65 a více	13	21	34	Klatovy
Číhaň	0-14	19	13	32	Klatovy
	15-64	62	65	127	Klatovy
	65 a více	12	17	29	Klatovy
Dešenice	0-14	59	55	114	Klatovy
	15-64	241	236	477	Klatovy
	65 a více	41	64	105	Klatovy
Dlažov	0-14	29	21	50	Klatovy
	15-64	136	134	270	Klatovy
	65 a více	22	42	64	Klatovy
Dolany	0-14	64	70	134	Klatovy
	15-64	272	253	525	Klatovy
	65 a více	48	55	103	Klatovy
Hamry	0-14	10	5	15	Klatovy
	15-64	56	43	99	Klatovy
	65 a více	8	7	15	Klatovy
Hnačov	0-14	3	10	13	Klatovy
	15-64	35	28	63	Klatovy
	65 a více	6	7	13	Klatovy
Chlistov	0-14	5	5	10	Klatovy
	15-64	38	30	68	Klatovy
	65 a více	10	10	20	Klatovy
Chudenice	0-14	54	39	93	Klatovy
	15-64	249	236	485	Klatovy
	65 a více	41	73	114	Klatovy
Chudenín	0-14	50	68	118	Klatovy
	15-64	226	212	438	Klatovy
	65 a více	20	27	47	Klatovy
Janovice nad Úhlavou	0-14	184	150	334	Klatovy
	15-64	742	701	1 443	Klatovy
	65 a více	112	133	245	Klatovy
Javor	0-14	6	5	11	Klatovy
	15-64	30	23	53	Klatovy
	65 a více	6	14	20	Klatovy
Ježovy	0-14	11	14	25	Klatovy
	15-64	79	73	152	Klatovy
	65 a více	15	27	42	Klatovy
Klatovy	0-14	1 617	1 615	3 232	Klatovy
	15-64	8 044	8 341	16 385	Klatovy
	65 a více	1 266	2 010	3 276	Klatovy
Klenová	0-14	20	7	27	Klatovy
	15-64	40	34	74	Klatovy
	65 a více	5	8	13	Klatovy
Křenice	0-14	7	13	20	Klatovy
	15-64	58	54	112	Klatovy
	65 a více	15	19	34	Klatovy

OBCE SO ORP KLATOVY

Počet obyvatel podle věkových skupin k 31.12.2004

dokončení

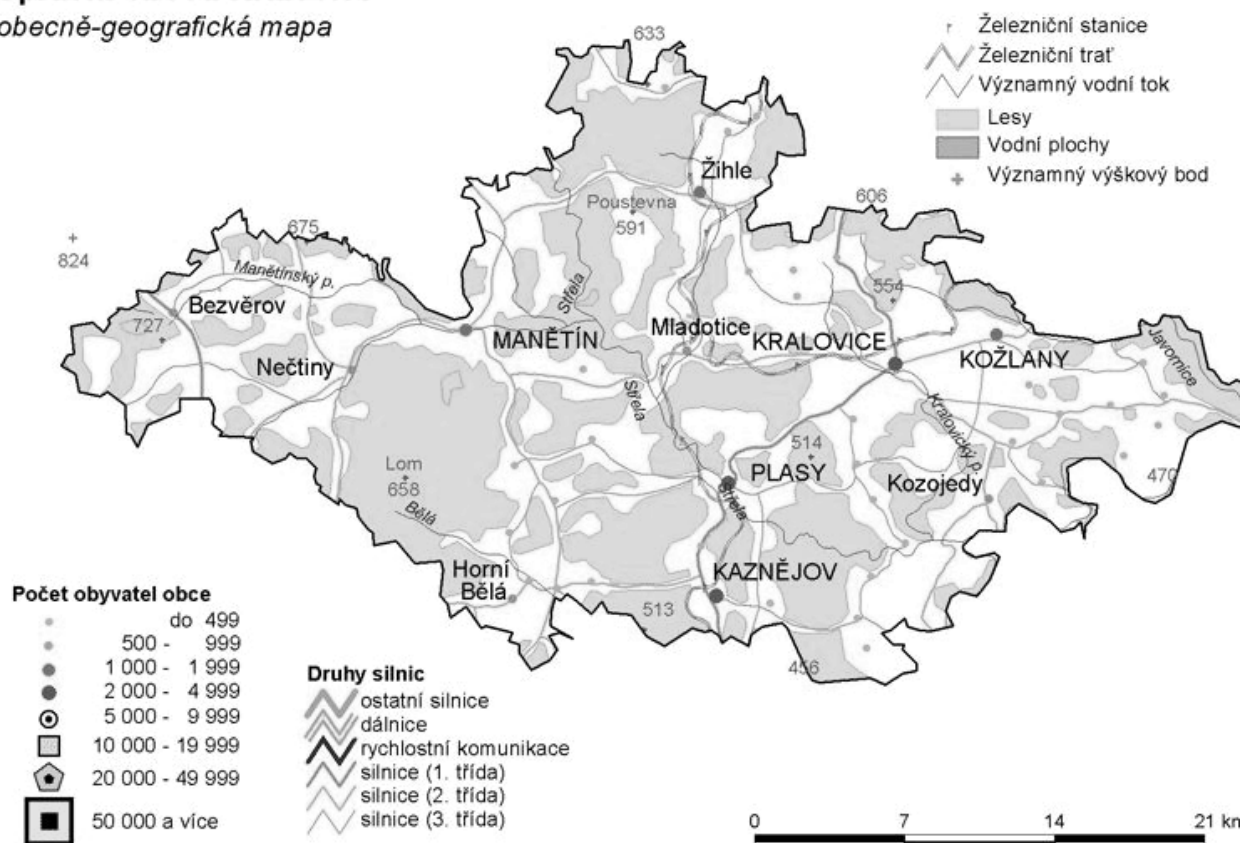
ORP Klatovy

Název obce	Věková skupina	Muži_31_12	Ženy_31_12	Celkem	Název okresu
Lomec	0-14	8	11	19	Klatovy
	15-64	39	37	76	Klatovy
	65 a více	7	5	12	Klatovy
Měčín	0-14	98	90	188	Klatovy
	15-64	419	368	787	Klatovy
	65 a více	55	91	146	Klatovy
Mezihoří	0-14	5	3	8	Klatovy
	15-64	28	18	46	Klatovy
	65 a více	8	9	17	Klatovy
Mlýnské Struhadlo	0-14	4	0	4	Klatovy
	15-64	19	13	32	Klatovy
	65 a více	6	9	15	Klatovy
Mochtín	0-14	82	78	160	Klatovy
	15-64	312	286	598	Klatovy
	65 a více	63	121	184	Klatovy
Myslovice	0-14	6	3	9	Klatovy
	15-64	35	34	69	Klatovy
	65 a více	13	16	29	Klatovy
Nýrsko	0-14	430	418	848	Klatovy
	15-64	1 889	1 816	3 705	Klatovy
	65 a více	230	295	525	Klatovy
Obytce	0-14	8	7	15	Klatovy
	15-64	68	62	130	Klatovy
	65 a více	7	16	23	Klatovy
Ostřetice	0-14	2	1	3	Klatovy
	15-64	18	17	35	Klatovy
	65 a více	2	9	11	Klatovy
Plánice	0-14	126	108	234	Klatovy
	15-64	590	568	1 158	Klatovy
	65 a více	95	172	267	Klatovy
Poleň	0-14	18	17	35	Klatovy
	15-64	104	84	188	Klatovy
	65 a více	19	25	44	Klatovy
Předslav	0-14	50	62	112	Klatovy
	15-64	239	238	477	Klatovy
	65 a více	40	70	110	Klatovy
Strážov	0-14	87	94	181	Klatovy
	15-64	495	453	948	Klatovy
	65 a více	84	104	188	Klatovy
Švihov	0-14	127	110	237	Klatovy
	15-64	582	536	1 118	Klatovy
	65 a více	92	153	245	Klatovy
Týnec	0-14	23	21	44	Klatovy
	15-64	123	87	210	Klatovy
	65 a více	24	35	59	Klatovy
Újezd u Plánice	0-14	5	2	7	Klatovy
	15-64	48	31	79	Klatovy
	65 a více	10	15	25	Klatovy
Vrhavěč	0-14	63	53	116	Klatovy
	15-64	289	289	578	Klatovy
	65 a více	47	79	126	Klatovy
Vřeskovice	0-14	16	14	30	Klatovy
	15-64	94	86	180	Klatovy
	65 a více	21	34	55	Klatovy
Zavlekov	0-14	38	35	73	Klatovy
	15-64	167	131	298	Klatovy
	65 a více	25	47	72	Klatovy
Zborovy	0-14	9	7	16	Klatovy
	15-64	54	41	95	Klatovy
	65 a více	11	15	26	Klatovy
Železná Ruda	0-14	189	158	347	Klatovy
	15-64	855	768	1 623	Klatovy
	65 a více	66	82	148	Klatovy

OBCE SO ORP KRALOVICE

Správní obvod Kralovice

obecně-geografická mapa



Souhrnná charakteristika SO ORP KRALOVICE

Rok 2004

Počet obcí	44
Počet částí obcí	120
počet katastrálních území	112
Celková výměra v km ²	659,3
Hustota obyvatelstva (obyv./km ²)	33,4
Počet obyvatel k 31.12.2004	21 988
Průměrný věk	39,6
Registrovaná míra nezaměstnanosti v %	8,21

SLDB 2001

Trvale obydlené domy	5 055
Trvale obydlené byty	7 918

OBCE SO ORP KRALOVICE

Bilance půdy v ha

(stav k 31.12.2004)

ORP Kralovice

Název obce	Celková výměra půdy	Zemědělská půda	z toho:				Nezemě- dělská půda	v tom:			
			orná půda	zahradra	ovocný sad	trvalý travní porost		lesní pozemek	vodní plocha	zastavěná plocha a nádvoří	ostatní plocha
Správní obvod celkem	65 927,3	31 617,8	25 817,4	730,0	61,0	5 009,4	34 309,4	29 200,6	673,7	683,5	3 751,5
Bezvěrov	4 449,2	2 424,8	1 430,3	29,0	3,8	961,6	2 024,4	1 642,2	35,7	34,1	312,4
Bílov	621,4	440,5	362,8	4,1	0,0	73,7	180,9	136,9	1,3	6,9	35,8
Bohy	925,0	482,4	406,5	7,1	0,0	68,9	442,6	333,1	63,6	6,7	39,1
Brodeslavy	261,5	196,5	186,1	4,6	0,0	5,7	65,0	48,1	0,1	3,4	13,5
Černikovice	336,1	252,8	231,1	6,8	0,0	15,0	83,3	57,6	1,0	4,3	20,4
Dobříč	711,0	520,7	475,0	14,4	0,0	31,3	190,3	121,8	13,7	12,9	42,0
Dolní Bělá	214,7	151,6	88,6	19,1	1,1	42,9	63,1	6,1	4,7	9,1	43,2
Dolní Hradiště	267,1	127,4	112,6	2,3	0,0	12,5	139,7	77,6	9,3	3,9	48,9
Dražeň	801,0	426,2	301,4	9,8	0,8	114,2	374,8	312,8	11,0	5,7	45,4
Hlince	758,7	493,5	423,9	7,2	2,0	60,4	265,2	172,5	43,8	7,4	41,5
Holovousy	468,2	333,1	304,7	3,0	0,7	24,7	135,0	105,7	1,1	4,9	23,2
Horní Bělá	1 839,8	762,6	618,9	28,0	0,0	115,6	1 077,3	995,4	8,7	16,7	56,5
Hvozd	1 107,9	509,5	391,4	11,9	0,0	106,2	598,4	516,3	11,6	10,4	60,1
Chříč	1 362,3	571,0	470,5	10,7	1,3	88,5	791,3	700,9	19,7	12,8	57,9
Jarov	1 056,6	376,3	340,2	5,5	0,0	30,6	680,2	628,8	1,6	6,6	43,2
Kaznějov	1 230,5	249,9	145,6	36,2	0,0	68,1	980,5	696,9	2,0	39,2	242,4
Kočín	376,6	268,1	251,8	6,1	0,0	10,2	108,4	84,9	1,4	5,5	16,6
Kopidlo	271,6	220,0	204,8	7,1	0,0	8,0	51,6	32,3	1,5	6,1	11,8
Koryta	621,3	291,5	260,0	5,8	0,0	25,8	329,8	282,1	9,4	5,4	32,8
Kozojedy	2 305,5	1 298,2	1 165,5	24,7	0,0	108,0	1 007,3	834,3	21,7	25,3	126,1
Kožalany	2 911,2	1 999,8	1 774,1	47,3	8,4	170,1	911,3	659,1	30,8	42,8	178,6
Kralovice	3 978,8	2 248,2	1 973,9	61,0	1,7	211,6	1 730,5	1 368,0	28,9	68,1	265,4
Líté	600,6	327,4	137,5	8,4	0,0	181,4	273,3	222,4	7,5	8,4	34,9
Loza	372,5	265,4	212,4	9,2	0,0	43,8	107,1	69,4	2,8	5,2	29,7
Manětín	8 465,2	3 594,4	2 929,5	51,6	10,9	602,3	4 870,9	4 334,9	104,9	51,4	379,6
Mladotice	2 264,8	1 049,4	883,0	23,1	1,6	141,7	1 215,4	1 001,9	22,0	22,6	168,9
Mrtník	391,2	182,2	163,1	12,5	0,0	6,6	209,0	187,5	0,9	5,9	14,7
Nečtiny	5 251,2	1 948,2	1 412,6	32,3	0,0	503,4	3 302,9	3 001,0	29,9	31,4	240,6
Obora	1 268,5	337,1	281,4	20,9	1,5	33,3	931,4	879,6	9,0	11,8	30,9
Pastuchovice	824,7	545,9	462,5	8,5	0,0	74,9	278,8	212,6	7,6	5,2	53,4
Pláně	1 392,0	741,8	564,9	16,9	0,7	159,2	650,2	550,0	8,7	10,6	80,8
Plasy	5 713,7	1 796,1	1 505,3	93,0	13,8	184,0	3 917,6	3 440,0	42,7	63,9	370,9
Potvorov	622,6	418,4	391,7	6,9	0,0	19,7	204,3	157,8	1,8	9,1	35,7
Rybnice	525,6	305,4	262,8	14,3	0,7	27,7	220,2	160,5	1,3	9,8	48,6
Sedlec	596,5	482,4	408,6	2,1	0,0	71,7	114,1	66,1	16,4	6,2	25,4
Slatina	586,2	473,1	436,0	4,0	0,8	32,5	113,1	81,0	3,0	5,6	23,5
Studená	322,0	229,6	219,1	3,2	0,0	7,4	92,3	62,8	6,7	7,6	15,3
Štichovice	1 120,9	531,6	476,0	4,4	0,0	51,3	589,2	518,0	11,2	8,3	51,7
Tis u Blatna	1 435,3	436,4	255,4	7,0	0,0	174,0	998,9	908,6	10,8	8,1	71,4
Velečín	524,8	243,2	194,8	7,5	0,0	40,9	281,5	239,7	9,9	4,6	27,4
Všehrdy	551,3	360,7	340,5	5,4	5,9	8,8	190,6	150,1	3,0	4,1	33,5
Výrov	951,3	800,3	778,1	9,1	1,0	12,0	151,0	81,6	5,0	20,7	43,7
Vysoká Libyně	1 285,5	499,1	466,4	4,1	0,0	28,6	786,5	718,4	13,1	9,4	45,5
Žihle	3 985,1	1 405,0	1 116,4	33,9	4,2	250,5	2 580,1	2 343,4	32,6	35,4	168,7

OBCE SO ORP KRALOVICE

Ekonomické subjekty podle převážující činnosti OKEČ

(stav k 31.12.2004)

ORP Kralovice

Název obce	Celkem	v tom odvětví														Název okresu	
		Zemědělství, myslivost, lesnictví	Rybolov a chov ryb	Těžba nerostných surovin	Zpracovatelský průmysl	Výroby a rozvod elektr., plynu a vody	Stavebnictví	Obchod, opravy mot. vozidel	Ubytování a stravování	Doprava, skladování a spoje	Finanční zprostředkování	Činnost v oblasti nemovitosti a pronájmu	Veřejná správa a obrana, soc. zabezpečení	Vzdělávání	Zdravotnictví a soc. péče, veter. činnost		Ostatní veřej., sociální a osobní služby
Správní obvod celkem	4 594	586	2	1	652	4	588	1 215	232	151	132	402	44	51	73	461	
Bezvěrov	93	10	-	-	10	-	16	21	8	2	4	7	1	1	1	12	Plzeň-sever
Bílov	13	3	-	-	-	-	2	5	-	-	-	-	1	-	-	2	Plzeň-sever
Bohy	22	9	-	-	1	-	1	3	2	-	1	1	1	-	-	3	Plzeň-sever
Brodeslavy	9	1	-	-	1	-	2	1	1	-	-	-	1	-	-	2	Plzeň-sever
Černíkovice	20	5	-	-	3	-	2	4	2	-	-	1	1	-	-	2	Plzeň-sever
Dobříč	69	5	-	-	14	-	9	16	5	4	1	5	1	1	-	8	Plzeň-sever
Dolní Bělá	107	14	-	-	14	-	12	30	7	4	5	3	1	2	5	10	Plzeň-sever
Dolní Hradiště	10	1	-	-	3	-	1	2	-	-	-	-	1	-	-	2	Plzeň-sever
Dražeh	18	4	-	-	1	-	2	2	2	4	-	1	1	-	-	1	Plzeň-sever
Hlínice	24	12	-	-	1	-	4	2	3	-	-	-	1	-	-	1	Plzeň-sever
Holovousy	18	7	-	-	2	-	2	1	1	-	-	3	1	-	-	1	Plzeň-sever
Horní Bělá	104	16	-	-	23	-	9	19	6	3	5	9	1	1	-	12	Plzeň-sever
Hvozd	58	13	-	-	6	-	7	14	-	-	2	5	1	-	1	9	Plzeň-sever
Chříč	70	26	-	-	4	-	8	13	2	1	2	5	1	1	1	6	Plzeň-sever
Jarov	30	3	-	-	4	-	2	6	5	1	-	5	1	-	-	3	Plzeň-sever
Kaznějov	571	11	-	-	110	1	70	181	29	19	12	68	1	5	6	58	Plzeň-sever
Kočín	20	8	-	-	-	-	3	4	2	-	-	-	1	-	-	2	Plzeň-sever
Kopidlo	35	9	-	-	2	-	6	2	3	3	2	5	1	-	-	2	Plzeň-sever
Koryta	21	4	-	-	2	-	2	7	1	1	-	-	1	-	1	2	Plzeň-sever
Kozojedy	130	21	-	-	22	-	21	32	5	2	3	8	1	2	2	11	Plzeň-sever
Kozlany	321	50	-	-	49	-	49	87	20	10	9	17	1	4	1	24	Plzeň-sever
Kralovice	835	71	-	-	113	-	107	245	33	26	24	88	1	15	29	83	Plzeň-sever
Líté	56	12	-	-	6	-	14	14	-	-	2	3	1	-	-	4	Plzeň-sever
Loza	55	2	-	-	9	-	8	15	3	4	4	4	1	-	1	4	Plzeň-sever
Manětín	261	34	-	-	34	1	29	62	9	12	8	28	1	2	6	35	Plzeň-sever
Mladotice	79	7	-	-	12	1	5	20	5	5	5	5	1	2	-	11	Plzeň-sever
Mrtník	65	6	-	-	8	-	14	18	3	1	3	6	1	-	-	5	Plzeň-sever
Nečtiny	139	25	1	-	19	-	19	37	8	1	2	10	1	3	-	13	Plzeň-sever
Obora	97	13	-	-	20	-	10	21	4	3	5	7	1	1	-	12	Plzeň-sever
Pastuchovice	22	8	-	-	3	-	3	1	1	-	-	2	1	-	-	3	Plzeň-sever
Pláně	37	6	-	-	3	-	5	12	2	1	-	4	1	-	-	3	Plzeň-sever
Plasy	564	50	-	-	72	1	63	184	26	30	10	48	1	6	14	59	Plzeň-sever
Potvorov	35	6	-	-	6	-	5	6	1	1	3	2	1	1	-	3	Plzeň-sever
Rybnice	67	3	-	-	12	-	9	17	5	5	1	9	1	2	-	3	Plzeň-sever
Sedlec	22	6	-	-	3	-	4	3	1	-	-	2	1	-	-	2	Plzeň-sever
Slatina	14	8	-	-	2	-	-	2	-	-	-	-	1	-	-	1	Plzeň-sever
Studená	9	5	-	-	-	-	1	-	-	-	-	-	1	-	-	2	Plzeň-sever
Štichovice	17	3	-	-	3	-	2	2	-	-	1	1	1	-	-	4	Plzeň-sever
Tis u Blatna	22	5	-	-	3	-	2	4	3	-	-	1	1	-	-	3	Plzeň-sever
Velečín	16	3	-	-	1	-	4	2	2	-	-	1	1	-	-	2	Plzeň-sever
Všehrdy	20	7	-	-	5	-	1	2	1	2	1	-	1	-	-	0	Plzeň-sever
Výrov	81	19	-	-	13	-	7	18	1	2	2	5	1	-	1	12	Plzeň-sever
Vysoká Libyně	41	13	1	-	4	-	7	8	1	-	1	2	1	-	-	3	Plzeň-sever
Žihle	277	42	-	1	29	-	39	70	19	4	14	31	1	2	4	21	Plzeň-sever

OBCE SO ORP KRALOVICE

Ekonomické subjekty podle vybraných právních forem

(stav k 31.12.2004)

ORP Kralovice

Název obce	Celkem	z toho:						Název okresu
		soukr. podnik. vč. rolníků	obchodní společnosti	z toho:		družstva	státní podniky	
				společnosti s ručením omezeným	akciové společnosti			
Celkem správní obvod	4 594	3 887	178	157	14	20	1	
Bezvěrov	93	79	2	1	-	-	-	Plzeň-sever
Bílov	13	9	-	-	-	-	-	Plzeň-sever
Bohy	22	18	1	1	-	-	-	Plzeň-sever
Brodeslavy	9	7	-	-	-	-	-	Plzeň-sever
Černíkovice	20	18	-	-	-	-	-	Plzeň-sever
Dobříč	69	56	2	2	-	2	-	Plzeň-sever
Dolní Bělá	107	96	2	2	-	-	-	Plzeň-sever
Dolní Hradiště	10	8	-	-	-	-	-	Plzeň-sever
Dražeň	18	15	-	-	-	-	-	Plzeň-sever
Hlince	24	22	-	-	-	-	-	Plzeň-sever
Holovousy	18	15	-	-	-	-	-	Plzeň-sever
Horní Bělá	104	84	4	4	-	1	-	Plzeň-sever
Hvozd	58	47	1	1	-	1	-	Plzeň-sever
Chříč	70	56	4	3	-	1	-	Plzeň-sever
Jarov	30	25	1	1	-	-	-	Plzeň-sever
Kaznějov	571	480	29	28	1	1	-	Plzeň-sever
Kočín	20	16	-	-	-	-	-	Plzeň-sever
Kopidlo	35	33	-	-	-	-	-	Plzeň-sever
Koryta	21	18	-	-	-	-	-	Plzeň-sever
Kozojedy	130	114	3	2	1	1	-	Plzeň-sever
Kožlany	321	287	8	8	-	3	-	Plzeň-sever
Kralovice	835	688	43	34	5	2	1	Plzeň-sever
Líté	56	46	4	3	1	-	-	Plzeň-sever
Loza	55	49	3	3	-	-	-	Plzeň-sever
Manětín	261	222	7	7	-	1	-	Plzeň-sever
Mladotice	79	61	2	2	-	1	-	Plzeň-sever
Mrtník	65	61	1	1	-	-	-	Plzeň-sever
Nečtiny	139	116	7	6	1	-	-	Plzeň-sever
Obora	97	83	4	4	-	1	-	Plzeň-sever
Pastuchovice	22	16	1	1	-	-	-	Plzeň-sever
Pláně	37	31	1	1	-	-	-	Plzeň-sever
Plasy	564	485	20	18	1	1	-	Plzeň-sever
Potvorov	35	26	3	1	2	2	-	Plzeň-sever
Rybnice	67	51	7	6	1	1	-	Plzeň-sever
Sedlec	22	19	-	-	-	-	-	Plzeň-sever
Slatina	14	11	1	1	-	-	-	Plzeň-sever
Studená	9	6	1	1	-	-	-	Plzeň-sever
Štichovice	17	8	2	2	-	1	-	Plzeň-sever
Tis u Blatna	22	17	1	1	-	-	-	Plzeň-sever
Velečín	16	12	1	1	-	-	-	Plzeň-sever
Všehrady	20	19	-	-	-	-	-	Plzeň-sever
Výrov	81	73	1	1	-	-	-	Plzeň-sever
Vysoká Libyně	41	37	-	-	-	-	-	Plzeň-sever
Žihle	277	247	11	10	1	-	-	Plzeň-sever

OBCE SO ORP KRALOVICE

Ekonomické subjekty podle kategorie počtu zaměstnanců

(stav k 31.12.2004)

ORP Kralovice

Název obce	Celkem	v tom:				Název okresu	
		Neuvedeno	Bez zaměstnanců	1 až 20	20-99		100 a více zaměstnanců
Správní obvod celkem	4 594	1 152	1 956	1 405	67	14	
Bezvěrov	93	34	40	19	-	-	Plzeň-sever
Bílov	13	4	6	3	-	-	Plzeň-sever
Bohy	22	4	10	8	-	-	Plzeň-sever
Brodeslavy	9	3	3	3	-	-	Plzeň-sever
Černíkovice	20	11	5	4	-	-	Plzeň-sever
Dobříč	69	12	36	19	2	-	Plzeň-sever
Dolní Bělá	107	24	47	34	2	-	Plzeň-sever
Dolní Hradiště	10	1	4	5	-	-	Plzeň-sever
Dražeň	18	4	10	4	-	-	Plzeň-sever
Hlince	24	8	9	7	-	-	Plzeň-sever
Holovousy	18	3	9	6	-	-	Plzeň-sever
Horní Bělá	104	36	38	29	1	-	Plzeň-sever
Hvozd	58	14	30	13	1	-	Plzeň-sever
Chříč	70	15	31	24	-	-	Plzeň-sever
Jarov	30	8	12	10	-	-	Plzeň-sever
Kaznějov	571	173	193	193	10	2	Plzeň-sever
Kočín	20	4	10	6	-	-	Plzeň-sever
Kopidlo	35	9	19	7	-	-	Plzeň-sever
Koryta	21	6	11	4	-	-	Plzeň-sever
Kozojedy	130	19	69	37	4	1	Plzeň-sever
Kožlany	321	85	147	85	3	1	Plzeň-sever
Kralovice	835	200	345	268	17	5	Plzeň-sever
Líté	56	13	26	15	2	-	Plzeň-sever
Loza	55	15	24	16	-	-	Plzeň-sever
Manětín	261	57	113	86	4	1	Plzeň-sever
Mladotice	79	24	31	22	2	-	Plzeň-sever
Mrtník	65	16	27	22	-	-	Plzeň-sever
Nečtiny	139	37	69	32	1	-	Plzeň-sever
Obora	97	25	45	27	-	-	Plzeň-sever
Pastuchovice	22	6	9	7	-	-	Plzeň-sever
Pláně	37	3	20	13	1	-	Plzeň-sever
Plasy	564	122	244	190	6	2	Plzeň-sever
Potvorov	35	14	14	6	1	-	Plzeň-sever
Rybnice	67	19	22	23	2	1	Plzeň-sever
Sedlec	22	6	10	6	-	-	Plzeň-sever
Slatina	14	-	8	5	1	-	Plzeň-sever
Studená	9	-	4	4	1	-	Plzeň-sever
Štichovice	17	1	8	6	2	-	Plzeň-sever
Tis u Blatna	22	7	9	6	-	-	Plzeň-sever
Velečín	16	5	8	3	-	-	Plzeň-sever
Všehrdy	20	6	4	10	-	-	Plzeň-sever
Výrov	81	14	32	35	-	-	Plzeň-sever
Vysoká Libyně	41	9	20	12	-	-	Plzeň-sever
Žihle	277	76	125	71	4	1	Plzeň-sever

OBCE SO ORP KRALOVICE

Počet obyvatel podle věkových skupin k 31.12.2004

ORP Kralovice

Název obce	Věková skupina	Muži_31_12	Ženy_31_12	Celkem	Název okresu
Celkem	0-14	1 792	1 605	3 397	
	15-64	7 879	7 614	15 493	
	65 a více	1 277	1 821	3 098	
Bezvěrov	0-14	65	49	114	Plzeň-sever
	15-64	250	232	482	Plzeň-sever
	65 a více	33	41	74	Plzeň-sever
Bílou	0-14	10	4	14	Plzeň-sever
	15-64	26	25	51	Plzeň-sever
	65 a více	8	12	20	Plzeň-sever
Bohy	0-14	8	6	14	Plzeň-sever
	15-64	19	25	44	Plzeň-sever
	65 a více	7	10	17	Plzeň-sever
Brodeslavy	0-14	3	5	8	Plzeň-sever
	15-64	33	28	61	Plzeň-sever
	65 a více	4	5	9	Plzeň-sever
Černikovice	0-14	7	9	16	Plzeň-sever
	15-64	22	27	49	Plzeň-sever
	65 a více	7	7	14	Plzeň-sever
Dobříč	0-14	21	27	48	Plzeň-sever
	15-64	130	127	257	Plzeň-sever
	65 a více	34	39	73	Plzeň-sever
Dolní Bělá	0-14	33	28	61	Plzeň-sever
	15-64	173	173	346	Plzeň-sever
	65 a více	20	34	54	Plzeň-sever
Dolní Hradiště	0-14	0	2	2	Plzeň-sever
	15-64	15	12	27	Plzeň-sever
	65 a více	3	5	8	Plzeň-sever
Dražeň	0-14	7	12	19	Plzeň-sever
	15-64	50	49	99	Plzeň-sever
	65 a více	5	10	15	Plzeň-sever
Hlince	0-14	8	5	13	Plzeň-sever
	15-64	30	26	56	Plzeň-sever
	65 a více	4	5	9	Plzeň-sever
Holovousy	0-14	1	4	5	Plzeň-sever
	15-64	22	23	45	Plzeň-sever
	65 a více	2	6	8	Plzeň-sever
Horní Bělá	0-14	42	29	71	Plzeň-sever
	15-64	183	188	371	Plzeň-sever
	65 a více	42	63	105	Plzeň-sever
Hvozd	0-14	13	19	32	Plzeň-sever
	15-64	90	80	170	Plzeň-sever
	65 a více	13	20	33	Plzeň-sever
Chříč	0-14	23	16	39	Plzeň-sever
	15-64	73	61	134	Plzeň-sever
	65 a více	12	12	24	Plzeň-sever
Jarov	0-14	13	10	23	Plzeň-sever
	15-64	37	45	82	Plzeň-sever
	65 a více	12	17	29	Plzeň-sever
Kaznějov	0-14	237	234	471	Plzeň-sever
	15-64	1 082	1 158	2 240	Plzeň-sever
	65 a více	158	200	358	Plzeň-sever
Kočín	0-14	13	10	23	Plzeň-sever
	15-64	46	40	86	Plzeň-sever
	65 a více	5	8	13	Plzeň-sever
Kopidlo	0-14	4	2	6	Plzeň-sever
	15-64	50	42	92	Plzeň-sever
	65 a více	7	17	24	Plzeň-sever
Koryta	0-14	11	12	23	Plzeň-sever
	15-64	42	38	80	Plzeň-sever
	65 a více	9	7	16	Plzeň-sever
Kozojedy	0-14	53	40	93	Plzeň-sever
	15-64	216	208	424	Plzeň-sever
	65 a více	43	54	97	Plzeň-sever
Kožlany	0-14	123	96	219	Plzeň-sever
	15-64	486	483	969	Plzeň-sever
	65 a více	71	114	185	Plzeň-sever
Kralovice	0-14	331	297	628	Plzeň-sever
	15-64	1 242	1 235	2 477	Plzeň-sever
	65 a více	191	280	471	Plzeň-sever

OBCE SO ORP KRALOVICE

Počet obyvatel podle věkových skupin k 31.12.2004

dokončení

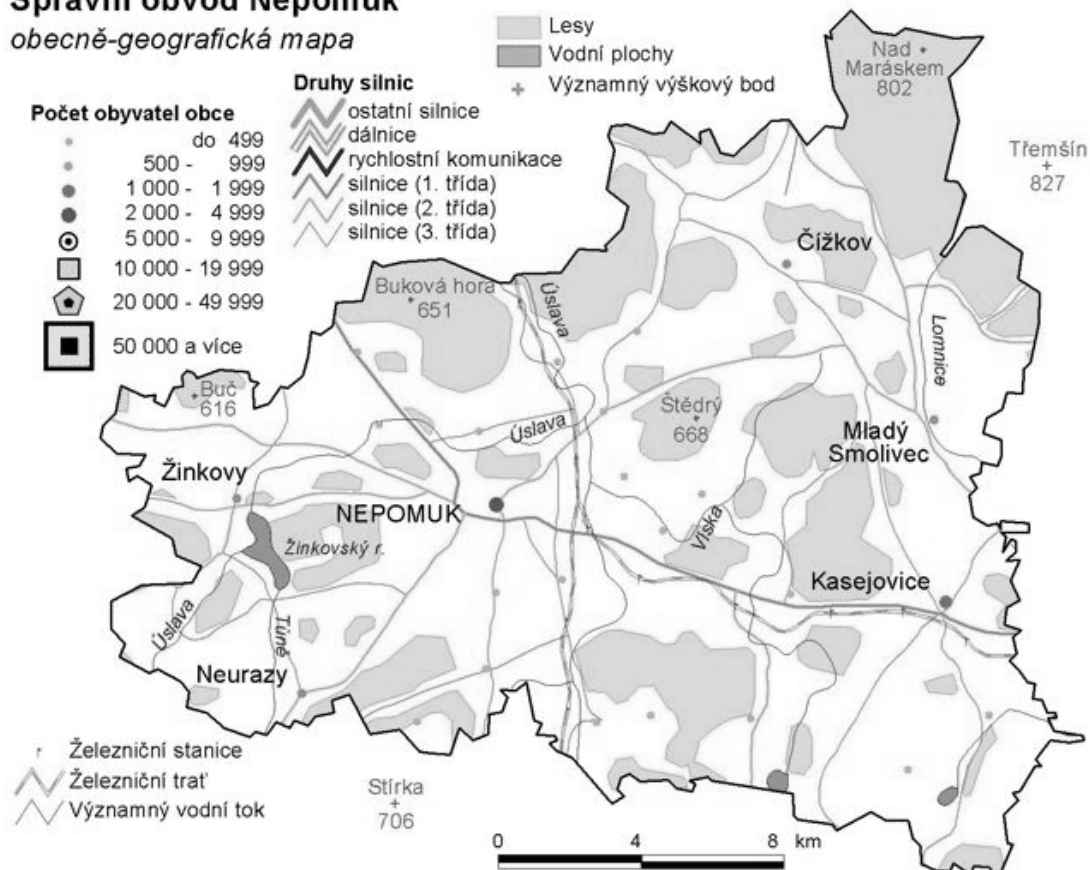
ORP Kralovice

Název obce	Věková skupina	Muži_31_12	Ženy_31_12	Celkem	Název okresu
Líté	0-14	13	8	21	Plzeň-sever
	15-64	80	73	153	Plzeň-sever
	65 a více	8	18	26	Plzeň-sever
Loza	0-14	16	16	32	Plzeň-sever
	15-64	110	89	199	Plzeň-sever
	65 a více	16	20	36	Plzeň-sever
Manětín	0-14	80	98	178	Plzeň-sever
	15-64	457	403	860	Plzeň-sever
	65 a více	68	110	178	Plzeň-sever
Mladotice	0-14	40	38	78	Plzeň-sever
	15-64	203	177	380	Plzeň-sever
	65 a více	36	61	97	Plzeň-sever
Mrtník	0-14	19	31	50	Plzeň-sever
	15-64	109	113	222	Plzeň-sever
	65 a více	17	19	36	Plzeň-sever
Nečtiny	0-14	42	40	82	Plzeň-sever
	15-64	225	229	454	Plzeň-sever
	65 a více	47	55	102	Plzeň-sever
Obora	0-14	26	28	54	Plzeň-sever
	15-64	155	141	296	Plzeň-sever
	65 a více	35	51	86	Plzeň-sever
Pastuchovice	0-14	3	3	6	Plzeň-sever
	15-64	24	22	46	Plzeň-sever
	65 a více	7	13	20	Plzeň-sever
Pláně	0-14	18	15	33	Plzeň-sever
	15-64	97	81	178	Plzeň-sever
	65 a více	24	26	50	Plzeň-sever
Plasy	0-14	202	167	369	Plzeň-sever
	15-64	935	867	1 802	Plzeň-sever
	65 a více	149	225	374	Plzeň-sever
Potvorov	0-14	10	11	21	Plzeň-sever
	15-64	55	49	104	Plzeň-sever
	65 a více	11	15	26	Plzeň-sever
Rybnice	0-14	43	36	79	Plzeň-sever
	15-64	157	152	309	Plzeň-sever
	65 a více	25	41	66	Plzeň-sever
Sedlec	0-14	1	13	14	Plzeň-sever
	15-64	31	22	53	Plzeň-sever
	65 a více	8	9	17	Plzeň-sever
Slatina	0-14	5	3	8	Plzeň-sever
	15-64	32	22	54	Plzeň-sever
	65 a více	5	8	13	Plzeň-sever
Studená	0-14	2	1	3	Plzeň-sever
	15-64	16	10	26	Plzeň-sever
	65 a více	3	8	11	Plzeň-sever
Štichovice	0-14	9	16	25	Plzeň-sever
	15-64	41	34	75	Plzeň-sever
	65 a více	8	11	19	Plzeň-sever
Tis u Blatna	0-14	11	8	19	Plzeň-sever
	15-64	36	30	66	Plzeň-sever
	65 a více	7	5	12	Plzeň-sever
Velečín	0-14	3	3	6	Plzeň-sever
	15-64	22	17	39	Plzeň-sever
	65 a více	9	8	17	Plzeň-sever
Všehrady	0-14	2	5	7	Plzeň-sever
	15-64	21	16	37	Plzeň-sever
	65 a více	2	2	4	Plzeň-sever
Výrov	0-14	48	24	72	Plzeň-sever
	15-64	168	159	327	Plzeň-sever
	65 a více	24	29	53	Plzeň-sever
Vysoká Libyně	0-14	27	21	48	Plzeň-sever
	15-64	84	87	171	Plzeň-sever
	65 a více	9	15	24	Plzeň-sever
Žihle	0-14	146	104	250	Plzeň-sever
	15-64	504	496	1 000	Plzeň-sever
	65 a více	69	106	175	Plzeň-sever

OBCE SO ORP NEPOMUK

Správní obvod Nepomuk

obecně-geografická mapa



Souhrnná charakteristika SO ORP NEPOMUK

Rok 2004

Počet obcí	26
Počet částí obcí	64
počet katastrálních území	63
Celková výměra v km ²	308,7
Hustota obyvatelstva (obyv./km ²)	36,3
Počet obyvatel k 31.12.2004	11 215
Průměrný věk	41,3
Registrovaná míra nezaměstnanosti v %	6,37

SLDB 2001

Trvale obydlené domy	3 029
Trvale obydlené byty	4 206

OBCE SO ORP NEPOMUK

Bilance půdy v ha

(stav k 31.12.2004)

ORP Nepomuk

Název obce	Celková výměra půdy	Zemědělská půda	z toho:				Nezemě- dělská půda	v tom:			
			orná půda	zahrada	ovocný sad	trvalý travní porost		lesní pozemek	vodní plocha	zastavěná plocha a nádvoří	ostatní plocha
Správní obvod celkem	30 872,2	18 197,0	11 621,2	521,5	24,7	6 029,6	12 675,2	9 793,0	548,0	389,6	1 944,6
Čížkov	4 910,4	2 288,5	1 169,1	62,9	3,5	1 053,0	2 621,9	2 356,1	25,4	39,1	201,2
Čmelíny	465,1	248,7	139,3	5,5	0,0	103,9	216,5	156,2	5,3	4,4	50,6
Hradiště	1 362,0	997,4	714,1	13,4	0,8	269,1	364,6	216,8	57,9	13,5	76,4
Chlumy	369,6	224,1	140,3	6,5	0,0	77,3	145,5	109,7	0,7	4,4	30,7
Kasejovice	3 438,2	2 252,6	1 453,9	69,2	0,5	729,1	1 185,6	845,7	69,8	43,1	227,0
Klášter	865,1	639,3	510,9	16,2	0,0	112,2	225,7	111,0	21,4	13,6	79,7
Kozlovice	385,7	294,5	213,2	8,1	1,4	71,8	91,3	64,4	2,0	5,4	19,5
Kramolín	367,7	204,7	120,1	7,9	1,9	74,8	163,0	109,0	0,8	5,3	47,9
Měcholupy	1 291,2	405,0	299,6	9,7	0,7	95,0	886,2	852,3	1,6	8,1	24,2
Mileč	1 637,4	1 025,4	717,9	24,7	0,5	282,3	612,0	415,5	15,8	20,4	160,3
Mladý Smolivec	3 039,8	1 691,5	1 051,9	40,8	2,1	596,7	1 348,4	1 119,8	34,7	32,2	161,6
Mohelnice	294,0	205,4	169,8	4,1	0,0	31,5	88,7	47,9	9,4	3,4	28,0
Nekvasovy	604,1	405,7	287,5	11,7	0,0	106,5	198,4	129,3	2,5	7,6	58,9
Nepomuk	1 278,1	775,4	544,4	51,3	5,1	174,6	502,7	271,8	49,1	46,3	135,4
Neurazy	2 585,0	1 951,7	1 042,5	37,8	1,8	869,6	633,3	377,7	40,3	41,1	174,3
Nezděv	311,3	241,2	156,0	8,8	0,0	76,5	70,1	25,1	24,5	4,1	16,4
Oselce	1 478,5	868,5	511,2	30,1	2,5	324,7	610,1	448,2	52,5	16,3	93,2
Polánka	511,6	97,5	41,7	5,1	0,3	50,5	414,2	380,4	1,9	2,7	29,1
Prádlo	830,5	542,0	363,9	14,5	2,7	161,0	288,5	221,0	7,7	9,7	50,1
Sedliště	732,0	319,8	225,8	7,8	0,4	85,8	412,2	380,9	2,8	9,2	19,3
Srby	451,1	312,2	184,5	17,7	0,0	110,0	138,9	89,4	8,8	7,7	33,0
Tojčice	241,1	160,2	118,2	3,8	0,0	38,2	80,9	61,5	2,0	3,5	14,0
Třebčice	241,1	168,8	121,6	4,4	0,0	42,8	72,3	27,4	2,6	4,2	38,1
Vrčeň	705,3	376,0	295,2	14,6	0,0	66,2	329,3	269,2	7,8	10,0	42,2
Žinkovy	2 046,0	1 334,0	914,0	39,3	0,5	380,1	712,1	478,2	93,0	31,0	109,9
Životice	430,0	166,9	114,8	5,6	0,0	46,5	263,1	228,4	7,8	3,4	23,4

Ekonomické subjekty podle převažující činnosti OKEČ

(stav k 31.12.2004)

ORP Nepomuk

Název obce	Celkem	v tom odvětví															Název okresu
		Zemědělství, myšlivost, lesnictví	Rybolov a chov ryb	Těžba nerostných surovin	Zpracovatelský průmysl	Výroba a rozvod elektr. plynu a vody	Stavebnictví	Obchod, opravy mot.vozidel	Ubytování a stravování	Doprava, skladování a spoje	Finanční zprostředkování	Činnost v oblasti nemovitostí a pronájmu	Velejná správa a obrana, soc. zabezpečení	Vzdělávání	Zdravotnictví a soc. péče, veter. činnost	Ostatní veřej., sociální a osobní služby	
Správní obvod celkem	2 310	451	-	-	346	-	225	575	121	66	70	188	26	26	22	194	
Čížkov	143	52	-	-	24	-	14	22	5	1	5	8	1	1	-	10	Pižeň-jih
Čmelíny	23	8	-	-	3	-	1	6	1	-	1	1	1	-	-	1	Pižeň-jih
Hradiště	100	72	-	-	7	-	2	7	-	-	1	6	1	-	-	4	Pižeň-jih
Chlumy	16	5	-	-	4	-	-	2	1	-	1	1	1	-	-	1	Pižeň-jih
Kasejovice	272	58	-	-	30	-	31	70	18	9	10	15	1	3	6	21	Pižeň-jih
Klášter	33	7	-	-	2	-	5	10	1	3	-	-	1	-	-	4	Pižeň-jih
Kozlovice	12	4	-	-	1	-	3	0	-	-	-	-	1	-	-	3	Pižeň-jih
Kramolín	25	6	-	-	3	-	2	4	1	1	1	2	1	-	-	4	Pižeň-jih
Měcholupy	29	9	-	-	4	-	4	7	-	1	1	1	1	-	-	1	Pižeň-jih
Mileč	57	14	-	-	9	-	4	17	1	2	-	1	1	1	-	7	Pižeň-jih
Mladý Smolivec	145	32	-	-	35	-	12	21	10	7	4	9	1	3	-	11	Pižeň-jih
Mohelnice	16	5	-	-	1	-	2	3	1	1	-	-	1	-	-	2	Pižeň-jih
Nekvasovy	31	6	-	-	4	-	5	8	1	-	1	3	1	1	-	1	Pižeň-jih
Nepomuk	776	51	-	-	116	-	82	251	36	29	27	93	1	9	13	68	Pižeň-jih
Neurazy	152	33	-	-	26	-	16	34	5	5	5	11	1	3	-	13	Pižeň-jih
Nezděv	40	17	-	-	7	-	2	7	2	-	1	-	1	-	-	3	Pižeň-jih
Oselce	54	10	-	-	4	-	5	19	4	1	1	3	1	1	-	5	Pižeň-jih
Polánka	10	2	-	-	2	-	1	2	-	-	-	1	1	-	-	1	Pižeň-jih
Prádlo	32	4	-	-	9	-	2	4	2	-	2	3	1	-	-	5	Pižeň-jih
Sedliště	26	8	-	-	1	-	2	4	4	2	-	2	1	-	-	2	Pižeň-jih
Srby	30	3	-	-	5	-	4	11	1	-	2	1	1	-	-	2	Pižeň-jih
Tojčice	16	2	-	-	4	-	2	5	-	-	-	1	1	-	-	1	Pižeň-jih
Třebčice	34	3	-	-	23	-	1	4	-	1	-	1	1	-	-	-	Pižeň-jih
Vrčeň	56	9	-	-	4	-	3	18	3	1	2	5	1	3	1	6	Pižeň-jih
Žinkovy	174	31	-	-	17	-	20	38	22	2	5	20	1	1	2	15	Pižeň-jih
Životice	8	-	-	-	1	-	-	1	2	-	-	-	1	-	-	3	Pižeň-jih

OBCE SO ORP NEPOMUK

Ekonomické subjekty podle vybraných právních forem

(stav k 31.12.2004)

ORP Nepomuk

Název obce	Celkem	z toho:					družstva	státní podniky	Název okresu
		soukr. podnik. vč.rolníků	obchodní společnosti	z toho:					
				společnosti s ručením omezeným	akciové společnosti				
Celkem správní obvod	2 310	1 952	89	82	5	15	-		
Čížkov	143	123	3	3	-	1	-	Plzeň-jih	
Čmelíny	23	21	-	-	-	-	-	Plzeň-jih	
Hradiště	100	92	1	1	-	2	-	Plzeň-jih	
Chlomy	16	14	-	-	-	-	-	Plzeň-jih	
Kasejovice	272	243	9	8	1	1	-	Plzeň-jih	
Klášter	33	25	3	3	-	-	-	Plzeň-jih	
Kozlovice	12	9	-	-	-	-	-	Plzeň-jih	
Kramolín	25	18	1	1	-	-	-	Plzeň-jih	
Měcholupy	29	25	1	1	-	-	-	Plzeň-jih	
Mileč	57	43	4	3	1	2	-	Plzeň-jih	
Mladý Smolivec	145	129	4	4	-	-	-	Plzeň-jih	
Mohelnice	16	12	-	-	-	-	-	Plzeň-jih	
Nekvasovy	31	27	1	1	-	-	-	Plzeň-jih	
Nepomuk	776	661	44	39	3	3	-	Plzeň-jih	
Neurazy	152	128	7	7	-	1	-	Plzeň-jih	
Nezdřev	40	34	1	1	-	-	-	Plzeň-jih	
Oselce	54	40	1	1	-	3	-	Plzeň-jih	
Polánka	10	7	-	-	-	-	-	Plzeň-jih	
Prádlo	32	25	1	1	-	-	-	Plzeň-jih	
Sedliště	26	22	-	-	-	-	-	Plzeň-jih	
Srby	30	26	-	-	-	-	-	Plzeň-jih	
Tojice	16	11	3	3	-	-	-	Plzeň-jih	
Třebčice	34	14	1	1	-	-	-	Plzeň-jih	
Vrčeň	56	42	1	1	-	2	-	Plzeň-jih	
Žinkovy	174	157	3	3	-	-	-	Plzeň-jih	
Životice	8	4	-	-	-	-	-	Plzeň-jih	

OBCE SO ORP NEPOMUK

Ekonomické subjekty podle kategorie počtu zaměstnanců

(stav k 31.12.2004)

ORP Nepomuk

Název obce	Celkem	v tom:					Název okresu
		Neuvedeno	Bez zaměstnanců	1 až 20	20-99	100 a více zaměstnanců	
Správní obvod celkem	2 310	583	1 130	565	28	4	
Čížkov	143	22	73	48	-	-	Plzeň-jih
Čmelíny	23	5	11	7	-	-	Plzeň-jih
Hradiště	100	5	85	9	1	-	Plzeň-jih
Chlumy	16	2	11	3	-	-	Plzeň-jih
Kasejovice	272	66	123	78	4	1	Plzeň-jih
Klášter	33	7	21	5	-	-	Plzeň-jih
Kozlovice	12	5	5	2	-	-	Plzeň-jih
Kramolín	25	8	13	4	-	-	Plzeň-jih
Měcholupy	29	11	13	5	-	-	Plzeň-jih
Mileč	57	16	29	11	1	-	Plzeň-jih
Mladý Smolivec	145	34	86	25	-	-	Plzeň-jih
Mohelnice	16	3	8	5	-	-	Plzeň-jih
Nekvasovy	31	5	18	8	-	-	Plzeň-jih
Nepomuk	776	226	345	188	14	3	Plzeň-jih
Neurazy	152	35	75	41	1	-	Plzeň-jih
Nezděv	40	7	26	7	-	-	Plzeň-jih
Oselce	54	19	22	11	2	-	Plzeň-jih
Polánka	10	4	4	2	-	-	Plzeň-jih
Prádlo	32	8	13	11	-	-	Plzeň-jih
Sedliště	26	11	8	6	1	-	Plzeň-jih
Srby	30	5	17	8	-	-	Plzeň-jih
Tojice	16	6	5	5	-	-	Plzeň-jih
Třebčice	34	9	19	6	-	-	Plzeň-jih
Vrčeň	56	13	23	19	1	-	Plzeň-jih
Žinkovy	174	50	75	46	3	-	Plzeň-jih
Životice	8	1	2	5	-	-	Plzeň-jih

OBCE SO ORP NEPOMUK

Počet obyvatel podle věkových skupin k 31.12.2004

ORP Nepomuk

Název obce	Věková skupina	MUZI_31_12	ZENY_31_12	CELKEM	Název okresu
Celkem	0-14	838	786	1 624	
	15-64	4 015	3 703	7 718	
	65 a více	719	1 154	1 873	
Čížkov	0-14	45	38	83	Plzeň-jih
	15-64	220	199	419	Plzeň-jih
	65 a více	41	66	107	Plzeň-jih
Čmelíny	0-14	12	4	16	Plzeň-jih
	15-64	52	34	86	Plzeň-jih
	65 a více	7	11	18	Plzeň-jih
Hradiště	0-14	24	9	33	Plzeň-jih
	15-64	110	81	191	Plzeň-jih
	65 a více	15	25	40	Plzeň-jih
Chlumy	0-14	6	7	13	Plzeň-jih
	15-64	30	27	57	Plzeň-jih
	65 a více	11	12	23	Plzeň-jih
Kasejovice	0-14	91	87	178	Plzeň-jih
	15-64	475	418	893	Plzeň-jih
	65 a více	101	150	251	Plzeň-jih
Kláster	0-14	11	5	16	Plzeň-jih
	15-64	59	49	108	Plzeň-jih
	65 a více	10	17	27	Plzeň-jih
Kozlovice	0-14	6	8	14	Plzeň-jih
	15-64	27	26	53	Plzeň-jih
	65 a více	6	11	17	Plzeň-jih
Kramolín	0-14	3	10	13	Plzeň-jih
	15-64	39	32	71	Plzeň-jih
	65 a více	7	17	24	Plzeň-jih
Měcholupy	0-14	16	12	28	Plzeň-jih
	15-64	66	61	127	Plzeň-jih
	65 a více	17	20	37	Plzeň-jih
Mileč	0-14	27	17	44	Plzeň-jih
	15-64	121	106	227	Plzeň-jih
	65 a více	24	46	70	Plzeň-jih
Mladý Smolivec	0-14	48	63	111	Plzeň-jih
	15-64	266	229	495	Plzeň-jih
	65 a více	45	82	127	Plzeň-jih
Mohelnice	0-14	5	4	9	Plzeň-jih
	15-64	22	19	41	Plzeň-jih
	65 a více	9	11	20	Plzeň-jih
Nekvasovy	0-14	8	18	26	Plzeň-jih
	15-64	67	53	120	Plzeň-jih
	65 a více	14	27	41	Plzeň-jih
Nepomuk	0-14	318	315	633	Plzeň-jih
	15-64	1 343	1 291	2 634	Plzeň-jih
	65 a více	171	252	423	Plzeň-jih
Neurazy	0-14	53	48	101	Plzeň-jih
	15-64	289	256	545	Plzeň-jih
	65 a více	68	106	174	Plzeň-jih
Nezdřev	0-14	8	6	14	Plzeň-jih
	15-64	47	40	87	Plzeň-jih
	65 a více	9	7	16	Plzeň-jih
Oselce	0-14	29	19	48	Plzeň-jih
	15-64	117	121	238	Plzeň-jih
	65 a více	30	42	72	Plzeň-jih
Polánka	0-14	1	1	2	Plzeň-jih
	15-64	19	16	35	Plzeň-jih
	65 a více	2	8	10	Plzeň-jih
Prádló	0-14	9	14	23	Plzeň-jih
	15-64	70	75	145	Plzeň-jih
	65 a více	20	27	47	Plzeň-jih
Sedliště	0-14	7	3	10	Plzeň-jih
	15-64	41	41	82	Plzeň-jih
	65 a více	14	13	27	Plzeň-jih
Srby	0-14	9	12	21	Plzeň-jih
	15-64	52	49	101	Plzeň-jih
	65 a více	13	22	35	Plzeň-jih
Tojice	0-14	3	6	9	Plzeň-jih
	15-64	35	25	60	Plzeň-jih
	65 a více	6	15	21	Plzeň-jih

OBCE SO ORP NEPOMUK

Počet obyvatel podle věkových skupin k 31.12.2004

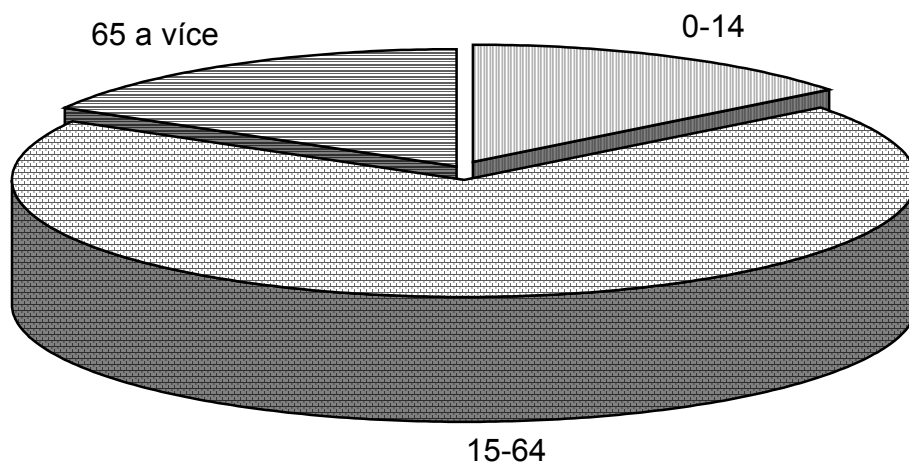
dokončení

ORP Nepomuk

Název obce	Věková skupina	MUZI_31_12	ZENY_31_12	CELKEM	Název okresu
Třebčice	0-14	6	6	12	Plzeň-jih
	15-64	22	22	44	Plzeň-jih
	65 a více	2	8	10	Plzeň-jih
Vrčeň	0-14	32	23	55	Plzeň-jih
	15-64	111	111	222	Plzeň-jih
	65 a více	14	28	42	Plzeň-jih
Žinkovy	0-14	60	49	109	Plzeň-jih
	15-64	298	304	602	Plzeň-jih
	65 a více	60	121	181	Plzeň-jih
Životice	0-14	1	2	3	Plzeň-jih
	15-64	17	18	35	Plzeň-jih
	65 a více	3	10	13	Plzeň-jih

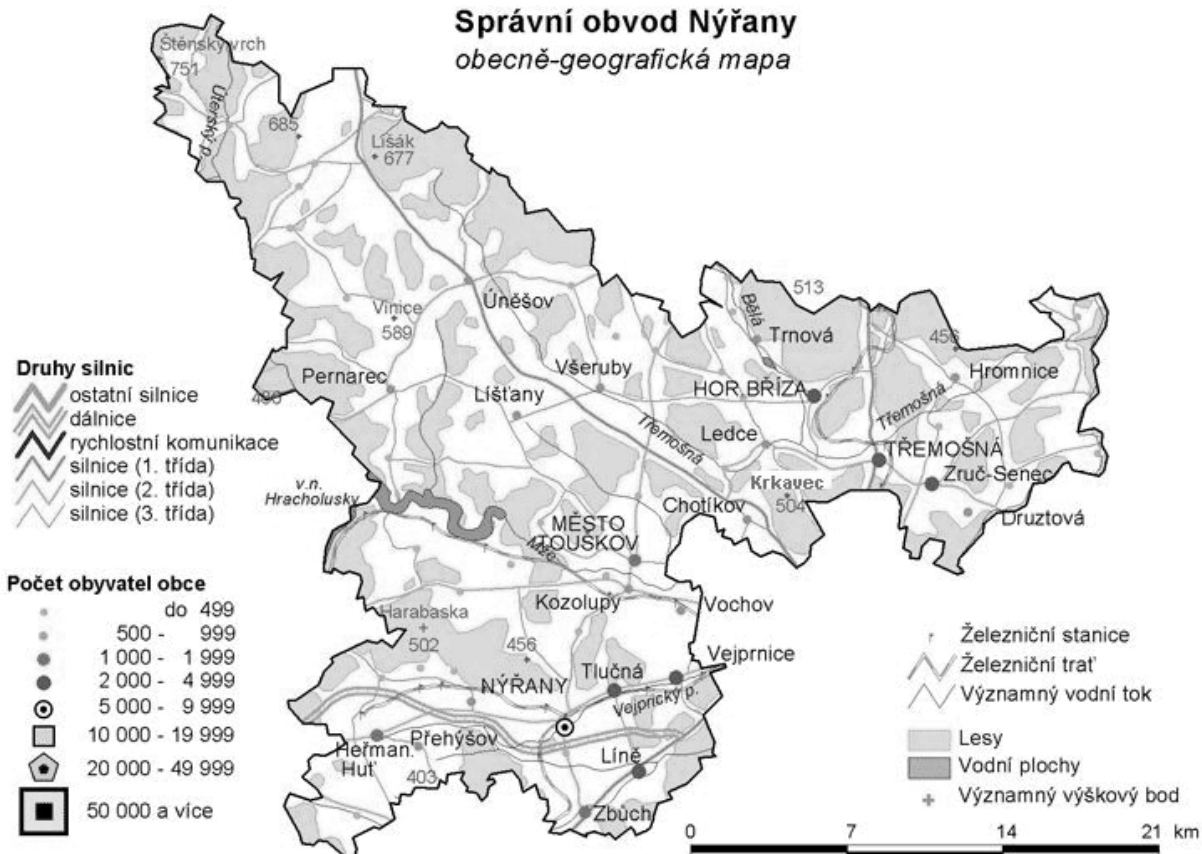
Obyvatelstvo podle věkových skupin v ORP NEPOMUK

(stav k 31.12.2004)



OBCE SO ORP NÝŘANY

Správní obvod Nýřany obecně-geografická mapa



Souhrnná charakteristika SO ORP NÝŘANY

Rok 2004

Počet obcí	54
Počet částí obcí	117
počet katastrálních území	110
Celková výměra v km ²	627,5
Hustota obyvatelstva (obyv./km ²)	77,3
Počet obyvatel k 31.12.2004	48 512
Průměrný věk	39,2
Registrovaná míra nezaměstnanosti v %	5,96

SLDB 2001

Trvale obydlené domy	10 217
Trvale obydlené byty	17 015

OBCE SO ORP NÝŘANY

Bilance půdy v ha

(stav k 31.12.2004)

ORP Nýřany

Název obce	Celková výměra půdy	Zemědělská půda	z toho:				Nezemě- dělská půda	v tom:			
			orná půda	zahradra	ovocný sad	trvalý travní porost		lesní pozemek	vodní plocha	zastavěná plocha a nádvoří	ostatní plocha
Správní obvod celkem	62 750,3	34 400,3	28 247,5	1 197,1	221,1	4 734,7	28 350,0	22 039,0	974,7	901,9	4 434,4
Bdeněves	477,1	386,9	337,3	16,5	5,4	27,6	90,2	22,9	12,4	9,1	45,8
Blatnice	412,8	354,5	308,1	23,4	1,1	22,0	58,3	0,6	4,8	11,3	41,6
Blažim	592,8	352,8	248,8	4,7	0,0	99,2	240,0	207,2	7,0	4,2	21,6
Bučí	238,6	201,9	168,5	6,1	0,0	27,3	36,7	19,0	1,0	5,1	11,6
Čeminy	1 044,2	534,1	483,0	10,4	11,6	29,0	510,2	440,8	8,8	8,9	51,7
Čerňovice	924,6	462,6	421,2	7,8	0,0	33,5	462,0	333,1	69,2	6,7	53,0
Česká Bříza	453,6	320,1	286,6	13,3	0,3	19,8	133,5	90,9	4,6	11,7	26,3
Dolany	813,2	504,0	431,0	12,2	3,4	57,4	309,2	242,1	22,7	8,7	35,6
Druztová	501,6	213,9	160,0	29,2	0,8	23,9	287,7	235,5	18,8	10,9	22,5
Heřmanova Huť	988,0	655,6	558,9	36,7	6,6	53,4	332,4	209,0	8,2	26,1	89,1
Hněvnice	711,0	343,0	247,0	6,8	0,0	89,2	368,0	315,9	1,1	5,5	45,4
Horní Bříza	1 454,2	358,2	255,9	41,9	1,4	58,9	1 096,0	865,6	8,5	44,5	177,5
Hromnice	3 622,5	1 599,2	1 352,6	55,3	2,1	189,1	2 023,3	1 729,4	47,9	36,9	209,1
Chotíkov	1 126,3	602,7	548,9	25,1	1,9	26,7	523,6	394,1	5,3	17,4	106,9
Kaceřov	427,4	316,7	284,8	4,6	0,0	27,3	110,7	60,4	17,9	7,0	25,4
Kbelany	688,1	198,9	175,8	12,7	0,0	10,4	489,3	467,1	1,0	2,3	18,8
Kozolupy	551,1	404,9	367,3	15,5	12,2	9,9	146,2	86,0	6,6	13,0	40,7
Krašovice	735,2	210,0	174,8	10,3	0,0	24,9	525,2	487,1	7,4	8,2	22,5
Krsy	2 572,8	1 091,5	813,6	19,8	3,1	255,1	1 481,3	1 318,6	11,6	15,8	135,4
Křelovice	2 111,6	1 065,5	889,6	9,7	0,0	166,2	1 046,1	931,9	14,9	11,4	87,9
Kunějovice	440,7	360,9	324,5	6,3	9,2	20,9	79,8	48,3	1,3	4,8	25,3
Ledce	935,5	545,6	441,2	28,5	1,6	74,2	389,9	293,3	12,3	14,5	69,9
Líně	1 023,2	422,2	318,5	31,5	1,7	70,5	601,0	368,8	16,9	30,6	184,8
Líštiny	3 675,6	2 185,1	1 946,0	26,7	15,1	197,3	1 490,5	1 170,1	110,9	30,5	179,0
Lochousice	1 061,9	789,6	724,3	3,7	0,0	61,7	272,3	201,7	23,1	6,7	40,8
Město Touškov	963,2	668,7	562,9	25,8	8,3	71,7	294,5	157,7	10,5	23,2	103,1
Myslinka	369,9	250,2	199,8	3,3	0,0	47,0	119,7	90,5	1,6	3,5	24,1
Nadryby	448,7	223,6	181,3	8,8	0,7	32,7	225,0	165,5	37,0	5,5	17,0
Nekmíř	984,6	550,9	471,2	22,4	2,6	54,7	433,7	385,5	4,8	9,9	33,6
Nevěň	633,5	386,4	344,8	7,5	0,0	34,1	247,1	203,8	3,9	6,6	32,7
Nýřany	2 279,4	1 250,3	1 083,1	86,9	8,9	71,3	1 029,2	676,4	14,2	81,6	256,9
Ostrov u Bezdružic	1 301,3	713,7	515,7	9,3	0,0	188,7	587,6	520,8	7,3	9,4	50,1
Pernarec	2 292,9	1 433,4	1 290,8	18,6	0,0	123,9	859,5	705,1	12,5	18,8	123,1
Plešnice	687,0	354,1	324,3	9,0	0,0	20,9	332,9	276,4	1,0	6,8	48,7
Přovany	1 842,1	909,4	762,2	42,9	44,5	59,7	932,7	678,8	115,0	15,5	123,4
Přehýšov	1 726,9	1 241,3	1 146,8	21,2	0,0	73,3	485,6	352,3	25,9	18,8	88,6
Příšov	293,1	159,1	104,7	7,0	0,0	47,4	134,0	107,8	4,1	5,1	16,9
Rochlov	460,7	304,7	269,0	8,2	10,2	17,3	156,1	129,6	3,1	5,4	18,0
Tatiná	439,6	217,4	195,5	7,2	0,0	14,8	222,2	194,3	0,4	5,4	22,0
Tlučná	717,0	402,5	324,3	39,5	5,1	33,6	314,5	186,1	8,1	26,0	94,2
Trmová	650,4	272,7	187,5	25,4	2,6	57,1	377,7	206,8	23,0	14,4	133,6
Třemošná	1 810,5	853,7	606,2	86,6	7,5	153,4	956,8	652,5	14,3	64,7	225,3
Úherce	799,0	579,5	492,2	8,6	0,0	78,8	219,4	123,2	30,6	8,6	57,0
Újezd nade Mží	845,7	468,6	221,4	3,3	9,4	234,4	377,1	314,5	18,3	6,0	38,3
Úlice	1 323,6	790,0	693,4	17,8	1,7	77,1	533,6	361,8	42,6	15,8	113,4
Úněšov	3 866,9	2 003,1	1 562,3	24,0	3,3	413,6	1 863,8	1 597,7	35,0	23,2	207,9
Úterý	2 592,5	1 287,2	702,9	21,7	2,5	560,2	1 305,3	1 104,9	16,2	15,7	168,5
Vejprnice	1 028,6	551,6	435,5	55,4	2,5	58,2	477,0	337,9	11,2	28,1	99,7
Vochov	542,4	476,3	441,6	16,2	2,4	16,1	66,1	2,5	7,8	12,6	43,2
Všeruby	2 356,6	1 644,2	1 364,1	42,9	26,1	211,0	712,4	521,8	16,0	27,9	146,8
Zahrádka	1 532,8	638,6	462,1	7,8	0,0	168,7	894,2	773,7	31,0	7,8	81,7
Zbůch	857,2	446,1	354,1	38,6	2,4	50,8	411,1	148,5	13,8	40,3	208,5
Zruč-Senec	887,0	480,2	368,0	60,7	2,7	48,9	406,9	291,9	17,3	34,4	63,2
Žilov	633,5	362,8	311,1	11,5	0,0	40,3	270,6	231,1	4,3	9,2	26,0

OBCE SO ORP NÝŘANY

Ekonomické subjekty podle převažující činnosti OKEČ

(stav k 31.12.2004)

ORP Nýřany

Název obce	Celkem	v tom odvětví														Název okresu	
		Zemědělství, myslivost, lesnictví	Rybolov a chov ryb	Těžba nerostných surovin	Zpracovatelský průmysl	Výroba a rozvod elektř., plynu a vody	Stavebnictví	Obchod, opravy mot. vozidel	Ubytování a stravování	Doprava, skladování a spoje	Finanční zprostředkování	Činnost v oblasti nemovitosti a pronájmu	Veřejná správa a obrana, soc. zabezpečení	Vzdělávání	Zdravotnictví a soc. péče, veter. činnost		Ostatní veřej. a sociální a osobní služby
Správní obvod celkem	9 266	591	6	4	1 535	6	1 348	2 538	496	299	279	1 233	54	88	102	687	
Bdeněves	100	5	-	-	21	-	10	23	10	4	3	16	1	-	-	7	Plzeň-sever
Blatnice	127	9	2	-	28	-	24	31	7	8	2	5	1	1	-	9	Plzeň-sever
Blažim	9	3	-	-	-	-	2	2	-	-	-	-	1	-	-	1	Plzeň-sever
Bučí	29	-	-	-	8	-	5	7	1	-	1	2	1	1	-	3	Plzeň-sever
Čeminy	37	6	-	-	3	-	5	13	2	1	2	2	1	-	-	2	Plzeň-sever
Čerňovice	21	-	-	-	1	-	4	5	5	1	3	1	1	-	-	0	Plzeň-sever
Česká Bříza	103	5	-	-	24	-	13	30	5	1	3	11	1	-	1	9	Plzeň-sever
Dolany	45	10	-	-	5	-	8	13	3	-	2	1	1	-	-	2	Plzeň-sever
Druztová	114	5	-	-	16	-	19	36	5	8	3	14	1	2	-	5	Plzeň-sever
Heřmanova Huť	240	32	1	-	26	-	44	52	16	7	3	39	1	3	-	16	Plzeň-sever
Hněvnice	17	2	-	-	-	-	1	6	3	1	-	2	1	-	-	1	Plzeň-sever
Horní Bříza	766	16	-	-	123	1	112	233	37	16	32	102	1	10	13	70	Plzeň-sever
Hromnice	212	12	1	-	42	-	28	57	18	9	3	19	1	2	-	20	Plzeň-sever
Chotíkov	194	17	-	1	34	-	31	55	14	3	3	21	1	1	1	12	Plzeň-sever
Kaceřov	23	8	-	-	1	-	2	4	1	1	-	-	1	-	-	5	Plzeň-sever
Kbelany	13	2	-	-	2	-	5	-	2	1	-	-	1	-	-	-	Plzeň-sever
Kozolupy	184	11	-	-	45	-	22	40	11	4	5	32	1	2	2	9	Plzeň-sever
Krašovice	68	4	-	-	19	-	8	15	2	2	2	8	1	3	1	3	Plzeň-sever
Krsy	43	4	-	-	6	-	3	10	7	-	1	6	1	-	-	5	Plzeň-sever
Křelovice	29	2	-	-	5	-	5	5	1	-	2	2	1	-	-	6	Plzeň-sever
Kunějovice	29	8	-	-	-	-	9	4	3	-	1	1	1	-	-	2	Plzeň-sever
Ledce	152	10	-	-	19	-	21	38	13	6	3	21	1	3	3	14	Plzeň-sever
Líně	436	28	-	2	72	-	58	126	23	9	15	65	1	5	1	31	Plzeň-sever
Líšťany	115	18	-	-	15	-	15	26	6	5	5	12	1	2	-	10	Plzeň-sever
Lochousice	16	1	-	-	1	-	4	2	-	-	-	2	1	-	-	5	Plzeň-sever
Město Touškov	443	25	-	-	100	2	97	84	19	11	8	59	1	3	2	32	Plzeň-sever
Myslinka	35	5	-	-	7	-	11	3	1	5	-	1	1	-	-	1	Plzeň-sever
Nadryby	25	1	-	-	3	-	2	9	-	-	1	6	1	-	-	2	Plzeň-sever
Nekmíř	95	15	-	-	8	-	13	24	6	4	3	9	1	-	-	12	Plzeň-sever
Nevřeň	35	2	-	-	8	-	6	4	3	1	3	2	1	-	1	4	Plzeň-sever
Nýřany	1 223	37	-	-	196	-	166	380	71	50	30	175	1	6	28	83	Plzeň-sever
Ostrov u Bezdruzic	25	5	-	-	5	-	2	5	2	-	2	-	1	-	-	3	Plzeň-sever
Pemarec	96	11	-	-	15	-	16	24	2	3	3	10	1	1	1	9	Plzeň-sever
Plešnice	58	9	-	-	9	-	6	21	3	4	1	2	1	1	-	1	Plzeň-sever
Pňovany	70	10	-	-	11	-	10	12	10	1	1	4	1	1	-	9	Plzeň-sever
Přehýšov	82	19	-	-	16	-	7	27	2	1	-	5	1	-	-	4	Plzeň-sever
Příšov	54	5	-	-	11	-	6	15	-	6	1	6	1	-	-	3	Plzeň-sever
Rochlov	35	5	-	-	7	-	4	8	3	1	0	3	1	2	-	1	Plzeň-sever
Tatiná	48	1	-	-	9	1	10	10	2	-	3	5	1	-	1	5	Plzeň-sever
Tlučná	478	21	-	1	77	1	64	150	16	13	18	83	1	3	2	28	Plzeň-sever
Trnová	139	10	-	-	34	-	19	34	4	3	5	18	1	1	1	9	Plzeň-sever
Třemošná	943	37	-	-	165	1	114	273	43	33	41	149	1	12	15	59	Plzeň-sever
Úherce	54	9	-	-	11	-	6	13	3	2	-	3	1	-	-	6	Plzeň-sever
Újezd nade Mží	11	2	-	-	3	-	2	2	-	-	-	1	1	-	-	-	Plzeň-sever
Úlice	106	8	-	-	17	-	21	18	18	5	1	10	1	-	-	7	Plzeň-sever
Úněšov	105	20	-	-	14	-	14	15	3	2	2	14	1	1	6	13	Plzeň-sever
Úterý	63	12	-	-	5	-	9	9	8	1	1	6	1	2	1	8	Plzeň-sever
Vejprnice	552	15	-	-	86	-	97	164	22	6	16	91	1	5	7	42	Plzeň-sever
Vochov	107	4	-	-	17	-	11	32	4	2	4	18	1	2	1	11	Plzeň-sever
Všeruby	212	30	-	-	23	-	31	63	7	15	4	20	1	2	5	11	Plzeň-sever
Zahrádka	27	11	-	-	2	-	4	1	1	-	-	1	1	-	-	6	Plzeň-sever
Zbůch	336	7	-	-	60	-	51	102	18	9	9	48	1	5	2	24	Plzeň-sever
Zruč-Senec	581	24	-	-	86	-	74	179	26	30	23	89	1	5	7	37	Plzeň-sever
Žilov	106	13	2	-	14	-	17	24	4	4	5	11	1	1	-	10	Plzeň-sever

OBCE SO ORP NÝŘANY

Ekonomické subjekty podle vybraných právních forem

(stav k 31.12.2004)

ORP Nýřany

Název obce	Celkem	z toho:						Název okresu
		soukr. podnik. vč.rolníků	obchodní společnosti	z toho:		družstva	státní podniky	
				společnosti s ručením omezeným	akciové společnosti			
Celkem správní obvod	9 266	7 923	529	500	19	19	1	
Bdeněves	100	87	6	6	-	-	-	Plzeň-sever
Blatnice	127	115	5	5	-	-	-	Plzeň-sever
Blažim	9	7	-	-	-	-	-	Plzeň-sever
Bučí	29	24	1	1	-	-	-	Plzeň-sever
Čeminy	37	31	2	2	-	-	-	Plzeň-sever
Čerňovice	21	20	-	-	-	-	-	Plzeň-sever
Česká Bříza	103	95	2	2	-	-	-	Plzeň-sever
Dolany	45	40	1	1	-	-	-	Plzeň-sever
Druztová	114	106	2	2	-	-	-	Plzeň-sever
Heřmanova Huť	240	198	14	13	1	1	-	Plzeň-sever
Hněvnice	17	14	1	1	-	-	-	Plzeň-sever
Horní Bříza	766	681	26	26	-	-	-	Plzeň-sever
Hromnice	212	185	8	7	1	1	-	Plzeň-sever
Chotíkov	194	172	12	12	-	-	-	Plzeň-sever
Kaceřov	23	21	-	-	-	-	-	Plzeň-sever
Kbelany	13	11	1	1	-	-	-	Plzeň-sever
Kozolupy	184	160	9	8	-	3	-	Plzeň-sever
Krašovice	68	61	4	4	-	-	-	Plzeň-sever
Krsy	43	38	-	-	-	-	-	Plzeň-sever
Křelovice	29	25	-	-	-	-	-	Plzeň-sever
Kunějovice	29	24	1	1	-	-	-	Plzeň-sever
Ledce	152	123	14	13	-	-	-	Plzeň-sever
Líně	436	381	28	24	1	1	-	Plzeň-sever
Líštiny	115	86	5	5	-	1	-	Plzeň-sever
Lochovice	16	11	-	-	-	-	-	Plzeň-sever
Město Touškov	443	385	19	18	1	1	-	Plzeň-sever
Myslinka	35	32	1	1	-	-	-	Plzeň-sever
Nadryby	25	24	-	-	-	-	-	Plzeň-sever
Nekmř	95	77	6	4	2	-	-	Plzeň-sever
Nevřeň	35	30	1	1	-	-	-	Plzeň-sever
Nýřany	1 223	1 065	64	63	1	2	1	Plzeň-sever
Ostrov u Bezdruzic	25	20	-	-	-	-	-	Plzeň-sever
Pernarec	96	79	2	2	-	-	-	Plzeň-sever
Plešnice	58	50	5	5	-	1	-	Plzeň-sever
Přovany	70	58	2	1	1	-	-	Plzeň-sever
Přehýšov	82	68	2	2	-	-	-	Plzeň-sever
Příšov	54	49	3	3	-	-	-	Plzeň-sever
Rochlov	35	31	-	-	-	-	-	Plzeň-sever
Tatiná	48	42	3	2	-	-	-	Plzeň-sever
Tlučná	478	400	35	33	-	2	-	Plzeň-sever
Trnová	139	116	14	14	-	-	-	Plzeň-sever
Třemošná	943	801	78	74	2	1	-	Plzeň-sever
Úherce	54	41	4	4	-	-	-	Plzeň-sever
Újezd nade Mží	11	10	-	-	-	-	-	Plzeň-sever
Úlice	106	90	7	7	-	-	-	Plzeň-sever
Úněšov	105	87	3	2	1	-	-	Plzeň-sever
Úterý	63	53	1	1	-	-	-	Plzeň-sever
Vejprnice	552	464	38	38	-	1	-	Plzeň-sever
Vochov	107	85	8	7	1	1	-	Plzeň-sever
Všeruby	212	176	15	14	1	1	-	Plzeň-sever
Zahrádka	27	20	-	-	-	-	-	Plzeň-sever
Zbůch	336	275	26	23	3	1	-	Plzeň-sever
Zruč-Senec	581	491	46	44	2	-	-	Plzeň-sever
Žilov	106	88	4	3	1	1	-	Plzeň-sever

OBCE SO ORP NÝŘANY

Ekonomické subjekty podle kategorie počtu zaměstnanců

(stav k 31.12.2004)

ORP Nýřany

Název obce	Celkem	v tom:					Název okresu
		Neuveдено	Bez zaměstnanců	1 až 20	20-99	100 a více zaměstnanců	
Správní obvod celkem	9 266	2 617	3 904	2 626	99	20	
Bdeněves	100	29	34	37	-	-	Pižeň-sever
Blatnice	127	33	59	35	-	-	Pižeň-sever
Blažim	9	1	4	4	-	-	Pižeň-sever
Bučí	29	9	15	5	-	-	Pižeň-sever
Čeminy	37	14	11	12	-	-	Pižeň-sever
Čerňovice	21	4	10	7	-	-	Pižeň-sever
Česká Bříza	103	27	40	36	-	-	Pižeň-sever
Dolany	45	14	22	9	-	-	Pižeň-sever
Druztová	114	22	49	43	-	-	Pižeň-sever
Heřmanova Huť	240	69	96	71	2	2	Pižeň-sever
Hněvnice	17	4	5	8	-	-	Pižeň-sever
Horní Bříza	766	217	321	219	9	-	Pižeň-sever
Hromnice	212	61	92	57	1	1	Pižeň-sever
Chotíkov	194	44	97	52	1	-	Pižeň-sever
Kacefov	23	8	14	1	-	-	Pižeň-sever
Kbelany	13	4	6	3	-	-	Pižeň-sever
Kozolupy	184	47	73	61	2	1	Pižeň-sever
Krašovice	68	17	31	19	-	1	Pižeň-sever
Krsy	43	14	17	12	-	-	Pižeň-sever
Křelovice	29	12	12	5	-	-	Pižeň-sever
Kunějovice	29	9	13	7	-	-	Pižeň-sever
Ledce	152	33	68	49	2	-	Pižeň-sever
Líně	436	113	192	123	7	1	Pižeň-sever
Líšťany	115	45	45	25	-	-	Pižeň-sever
Lochousice	16	4	10	2	-	-	Pižeň-sever
Město Touškov	443	124	195	119	4	1	Pižeň-sever
Myslinka	35	11	15	9	-	-	Pižeň-sever
Nadryby	25	9	10	6	-	-	Pižeň-sever
Nekmíř	95	33	41	19	2	-	Pižeň-sever
Nevřeň	35	8	22	4	1	-	Pižeň-sever
Nýřany	1 223	315	510	384	7	7	Pižeň-sever
Ostrov u Bezdržic	25	9	11	5	-	-	Pižeň-sever
Pernarec	96	32	33	29	2	-	Pižeň-sever
Plešnice	58	17	18	22	1	-	Pižeň-sever
Pňovany	70	21	31	18	-	-	Pižeň-sever
Přehýšov	82	28	33	21	-	-	Pižeň-sever
Příšov	54	10	29	14	1	-	Pižeň-sever
Rochlov	35	8	14	13	-	-	Pižeň-sever
Tatiná	48	14	20	14	-	-	Pižeň-sever
Tlučná	478	158	197	116	7	-	Pižeň-sever
Trnová	139	39	65	31	4	-	Pižeň-sever
Třemošná	943	267	385	273	16	2	Pižeň-sever
Úherce	54	13	25	15	1	-	Pižeň-sever
Újezd nade Mží	11	4	3	4	-	-	Pižeň-sever
Úlice	106	29	50	26	1	-	Pižeň-sever
Úněšov	105	32	49	22	-	2	Pižeň-sever
Úterý	63	25	23	15	-	-	Pižeň-sever
Vejprnice	552	163	228	155	6	-	Pižeň-sever
Vochov	107	31	45	30	1	-	Pižeň-sever
Všeruby	212	69	70	68	5	-	Pižeň-sever
Zahrádka	27	10	11	6	-	-	Pižeň-sever
Zbůch	336	86	148	92	8	2	Pižeň-sever
Zruč-Senec	581	176	240	158	7	-	Pižeň-sever
Žilov	106	22	47	36	1	-	Pižeň-sever

OBCE SO ORP NÝŘANY

Počet obyvatel podle věkových skupin k 31.12.2004

ORP Nýřany

Název obce	Věková skupina	Muži_31_12	Ženy_31_12	Celkem	Název okresu
Celkem	0-14	3 895	3 800	7 695	
	15-64	17 333	16 966	34 299	
	65 a více	2 650	3 868	6 518	
Bdeněves	0-14	40	31	71	Plzeň-sever
	15-64	155	158	313	Plzeň-sever
	65 a více	25	40	65	Plzeň-sever
Blatnice	0-14	46	44	90	Plzeň-sever
	15-64	255	225	480	Plzeň-sever
	65 a více	47	60	107	Plzeň-sever
Blažim	0-14	7	5	12	Plzeň-sever
	15-64	27	22	49	Plzeň-sever
	65 a více	4	6	10	Plzeň-sever
Bučí	0-14	10	8	18	Plzeň-sever
	15-64	46	43	89	Plzeň-sever
	65 a více	11	15	26	Plzeň-sever
Čeminy	0-14	12	18	30	Plzeň-sever
	15-64	92	77	169	Plzeň-sever
	65 a více	21	26	47	Plzeň-sever
Čerňovice	0-14	1	9	10	Plzeň-sever
	15-64	46	38	84	Plzeň-sever
	65 a více	5	6	11	Plzeň-sever
Česká Bříza	0-14	24	22	46	Plzeň-sever
	15-64	148	172	320	Plzeň-sever
	65 a více	36	43	79	Plzeň-sever
Dolany	0-14	16	17	33	Plzeň-sever
	15-64	74	82	156	Plzeň-sever
	65 a více	29	31	60	Plzeň-sever
Druztová	0-14	59	52	111	Plzeň-sever
	15-64	216	219	435	Plzeň-sever
	65 a více	45	71	116	Plzeň-sever
Heřmanova Huť	0-14	147	158	305	Plzeň-sever
	15-64	639	624	1 263	Plzeň-sever
	65 a více	96	124	220	Plzeň-sever
Hněvnice	0-14	11	8	19	Plzeň-sever
	15-64	34	34	68	Plzeň-sever
	65 a více	6	6	12	Plzeň-sever
Horní Bříza	0-14	418	355	773	Plzeň-sever
	15-64	1 534	1 513	3 047	Plzeň-sever
	65 a více	231	445	676	Plzeň-sever
Hromnice	0-14	73	69	142	Plzeň-sever
	15-64	386	326	712	Plzeň-sever
	65 a více	66	111	177	Plzeň-sever
Chotíkov	0-14	62	54	116	Plzeň-sever
	15-64	297	282	579	Plzeň-sever
	65 a více	40	60	100	Plzeň-sever
Kaceřov	0-14	4	12	16	Plzeň-sever
	15-64	51	42	93	Plzeň-sever
	65 a více	2	6	8	Plzeň-sever
Kbelany	0-14	7	8	15	Plzeň-sever
	15-64	22	22	44	Plzeň-sever
	65 a více	4	5	9	Plzeň-sever
Kozolupy	0-14	70	60	130	Plzeň-sever
	15-64	366	349	715	Plzeň-sever
	65 a více	49	75	124	Plzeň-sever
Krašovice	0-14	22	14	36	Plzeň-sever
	15-64	126	124	250	Plzeň-sever
	65 a více	26	39	65	Plzeň-sever
Krsy	0-14	17	21	38	Plzeň-sever
	15-64	81	72	153	Plzeň-sever
	65 a více	19	17	36	Plzeň-sever
Křelovice	0-14	23	22	45	Plzeň-sever
	15-64	82	70	152	Plzeň-sever
	65 a více	12	15	27	Plzeň-sever
Kunějovice	0-14	12	11	23	Plzeň-sever
	15-64	39	40	79	Plzeň-sever
	65 a více	5	10	15	Plzeň-sever
Ledce	0-14	44	51	95	Plzeň-sever
	15-64	245	243	488	Plzeň-sever
	65 a více	44	57	101	Plzeň-sever
Líně	0-14	185	180	365	Plzeň-sever
	15-64	846	831	1 677	Plzeň-sever
	65 a více	121	170	291	Plzeň-sever
Lištany	0-14	54	46	100	Plzeň-sever
	15-64	202	228	430	Plzeň-sever
	65 a více	25	43	68	Plzeň-sever

OBCE SO ORP NÝŘANY

Počet obyvatel podle věkových skupin k 31.12.2004

pokračování

ORP Nýřany

Název obce	Věková skupina	Muži_31_12	Ženy_31_12	Celkem	Název okresu
Lochousice	0-14	6	14	20	Pizeň-sever
	15-64	49	35	84	Pizeň-sever
	65 a více	6	7	13	Pizeň-sever
Město Touškov	0-14	171	166	337	Pizeň-sever
	15-64	617	654	1 271	Pizeň-sever
	65 a více	84	139	223	Pizeň-sever
Myslinka	0-14	15	19	34	Pizeň-sever
	15-64	65	49	114	Pizeň-sever
	65 a více	6	9	15	Pizeň-sever
Nadryby	0-14	2	2	4	Pizeň-sever
	15-64	37	33	70	Pizeň-sever
	65 a více	2	11	13	Pizeň-sever
Nekmíř	0-14	28	32	60	Pizeň-sever
	15-64	160	147	307	Pizeň-sever
	65 a více	26	31	57	Pizeň-sever
Nevřeň	0-14	22	19	41	Pizeň-sever
	15-64	70	56	126	Pizeň-sever
	65 a více	14	12	26	Pizeň-sever
Nýřany	0-14	533	560	1 093	Pizeň-sever
	15-64	2 502	2 406	4 908	Pizeň-sever
	65 a více	349	481	830	Pizeň-sever
Ostrov u Bezdruzic	0-14	17	13	30	Pizeň-sever
	15-64	67	69	136	Pizeň-sever
	65 a více	12	16	28	Pizeň-sever
Pernarec	0-14	69	73	142	Pizeň-sever
	15-64	268	277	545	Pizeň-sever
	65 a více	28	44	72	Pizeň-sever
Plešnice	0-14	13	23	36	Pizeň-sever
	15-64	93	88	181	Pizeň-sever
	65 a více	10	17	27	Pizeň-sever
Pňovany	0-14	19	21	40	Pizeň-sever
	15-64	127	124	251	Pizeň-sever
	65 a více	29	37	66	Pizeň-sever
Přehýšov	0-14	41	49	90	Pizeň-sever
	15-64	189	252	441	Pizeň-sever
	65 a více	28	34	62	Pizeň-sever
Příšov	0-14	28	24	52	Pizeň-sever
	15-64	78	75	153	Pizeň-sever
	65 a více	14	19	33	Pizeň-sever
Rochlov	0-14	23	25	48	Pizeň-sever
	15-64	79	84	163	Pizeň-sever
	65 a více	17	13	30	Pizeň-sever
Tatiná	0-14	20	18	38	Pizeň-sever
	15-64	80	81	161	Pizeň-sever
	65 a více	12	20	32	Pizeň-sever
Tlučná	0-14	206	197	403	Pizeň-sever
	15-64	893	895	1 788	Pizeň-sever
	65 a více	159	200	359	Pizeň-sever
Trnová	0-14	68	56	124	Pizeň-sever
	15-64	292	282	574	Pizeň-sever
	65 a více	42	78	120	Pizeň-sever
Třemošná	0-14	349	337	686	Pizeň-sever
	15-64	1 715	1 659	3 374	Pizeň-sever
	65 a více	290	385	675	Pizeň-sever
Úherce	0-14	18	15	33	Pizeň-sever
	15-64	85	72	157	Pizeň-sever
	65 a více	11	22	33	Pizeň-sever
Újezd nade Mží	0-14	5	2	7	Pizeň-sever
	15-64	26	26	52	Pizeň-sever
	65 a více	5	5	10	Pizeň-sever
Úlice	0-14	25	43	68	Pizeň-sever
	15-64	150	146	296	Pizeň-sever
	65 a více	17	28	45	Pizeň-sever
Úněšov	0-14	48	50	98	Pizeň-sever
	15-64	209	181	390	Pizeň-sever
	65 a více	26	41	67	Pizeň-sever
Úterý	0-14	35	40	75	Pizeň-sever
	15-64	150	145	295	Pizeň-sever
	65 a více	23	29	52	Pizeň-sever
Vejpřnice	0-14	219	228	447	Pizeň-sever
	15-64	929	935	1 864	Pizeň-sever
	65 a více	150	214	364	Pizeň-sever
Vochoň	0-14	35	38	73	Pizeň-sever
	15-64	209	204	413	Pizeň-sever
	65 a více	23	51	74	Pizeň-sever
Všeruby	0-14	108	93	201	Pizeň-sever
	15-64	369	352	721	Pizeň-sever
	65 a více	27	63	90	Pizeň-sever

OBCE SO ORP NÝŘANY

Počet obyvatel podle věkových skupin k 31.12.2004

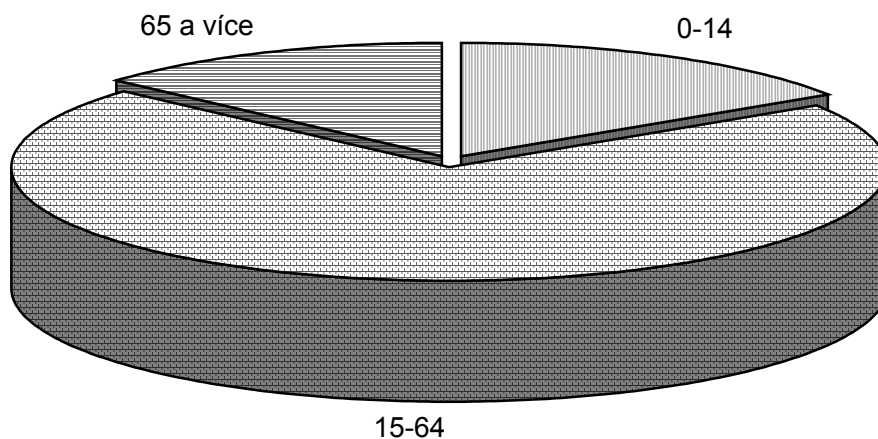
dokončení

ORP Nýřany

Název obce	Věková skupina	Muži_31_12	Ženy_31_12	Celkem	Název okresu
Zahrádka	0-14	9	7	16	Plzeň-sever
	15-64	54	41	95	Plzeň-sever
	65 a více	8	10	18	Plzeň-sever
Zbůch	0-14	171	155	326	Plzeň-sever
	15-64	681	682	1 363	Plzeň-sever
	65 a více	100	153	253	Plzeň-sever
Zruč-Senec	0-14	193	181	374	Plzeň-sever
	15-64	937	932	1 869	Plzeň-sever
	65 a více	144	187	331	Plzeň-sever
Žilov	0-14	35	25	60	Plzeň-sever
	15-64	144	148	292	Plzeň-sever
	65 a více	19	31	50	Plzeň-sever

Obyvatelstvo podle věkových skupin v ORP Nýřany

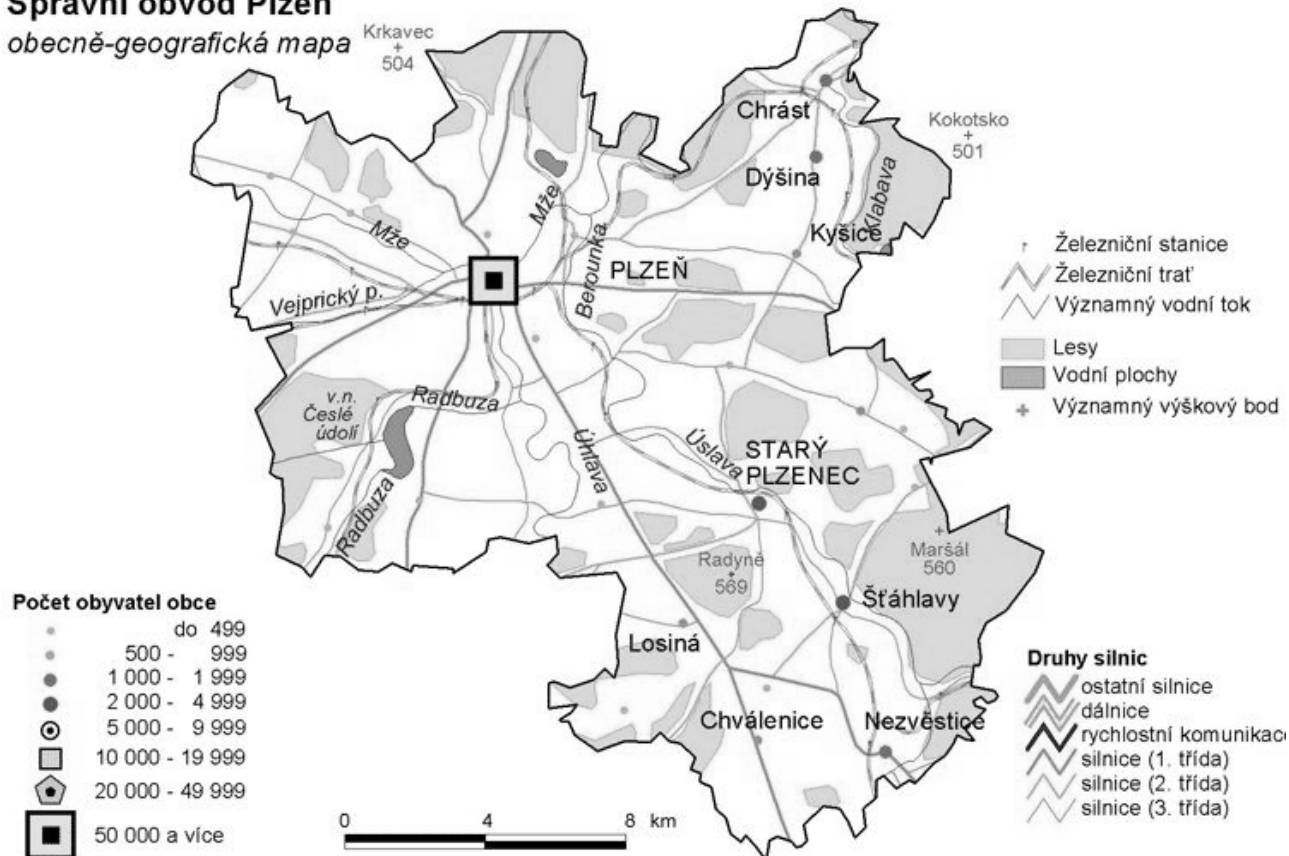
(stav k 31.12.2004)



OBCE SO ORP PLZEŇ

Správní obvod Plzeň

obecně-geografická mapa



Souhrnná charakteristika SO ORP PLZEŇ

Rok 2004

Počet obcí	15
Počet částí obcí	52
počet katastrálních území	43
Celková výměra v km ²	261,5
Hustota obyvatelstva (obyv./km ²)	680,3
Počet obyvatel k 31.12.2004	177 897
Průměrný věk	41,4
Registrovaná míra nezaměstnanosti v %	6,73

SLDB 2001

Trvale obydlené domy	17 866
Trvale obydlené byty	73 831

OBCE SO ORP PLZEŇ

Bilance půdy v ha

(stav k 31.12.2004)

ORP Plzeň

Název obce	Celková výměra půdy	Zemědělská půda	z toho:				Nezemědělská půda	v tom:			
			orná půda	zahrada	ovocný sad	trvalý travní porost		lesní pozemek	vodní plocha	zastavěná plocha a nádvoří	ostatní plocha
Správní obvod celkem	26 148,3	12 917,1	9 337,9	1 490,7	81,9	2 006,6	13 231,3	6 577,9	611,8	1 252,9	4 788,7
<i>Dýšina</i>	1 037,9	394,1	300,6	49,7	0,8	43,0	643,8	391,3	16,0	33,4	203,1
<i>Chrást</i>	984,3	458,7	342,3	51,7	0,8	63,9	525,5	372,4	27,3	27,7	98,1
<i>Chválenice</i>	993,0	855,7	648,6	17,4	1,4	188,3	137,3	65,9	3,7	14,5	53,2
<i>Kyšice</i>	706,8	365,4	287,3	28,4	3,8	46,0	341,4	181,8	4,8	15,2	139,6
<i>Letkov</i>	470,4	261,7	209,4	15,6	2,7	33,9	208,7	154,9	3,1	9,4	41,4
<i>Lhůta</i>	341,5	179,3	112,7	12,4	0,0	54,2	162,2	137,1	1,1	4,7	19,3
<i>Losiná</i>	678,7	492,1	383,9	35,8	9,8	62,6	186,6	125,3	3,0	16,5	41,9
<i>Mokrouše</i>	275,4	251,9	137,8	7,2	0,0	106,9	23,5	3,6	2,3	4,4	13,2
<i>Nezbavětice</i>	475,2	365,4	265,0	6,8	1,4	92,2	109,9	66,5	1,8	5,9	35,7
<i>Nezvěstice</i>	643,7	497,2	364,5	34,1	2,9	95,7	146,5	54,5	11,7	21,2	59,1
<i>Plzeň</i>	13 765,5	6 169,8	4 470,6	965,4	52,5	681,2	7 595,7	2 596,5	437,3	976,8	3 585,1
<i>Starý Plzenec</i>	1 838,5	897,0	541,5	143,0	2,1	210,4	941,6	578,7	39,9	58,3	264,6
<i>Štáhlavy</i>	2 397,1	832,6	577,3	84,9	1,6	168,8	1 564,4	1 347,4	42,7	39,0	135,4
<i>Štěnovický Borek</i>	622,9	326,5	232,8	20,1	0,0	73,5	296,4	242,7	6,9	10,1	36,7
<i>Tymákov</i>	917,5	569,7	463,5	18,3	2,1	85,8	347,8	259,3	10,3	15,9	62,3

Ekonomické subjekty podle převažující činnosti OKEČ

(stav k 31.12.2004)

ORP Plzeň

Název obce	Celkem	v tom odvětví													Název okresu		
		Zemědělství, myslivost, lesnictví	Rybolov a chov ryb	Těžba nerostných surovin	Zpracovatelský průmysl	Výroba a rozvod elektřiny, plynu a vody	Stavebnictví	Obchod, opravy mot. vozidel	Ubytování a stravování	Doprava, skladování a spoje	Finanční zprostředkování	Činnost v oblasti nemovitosti a pronájmu	Veřejná správa obrana, soc. zabezpečení	Vzdělávání		Zdravotnictví a soc. péče, veter. činnost	Ostatní veřej., sociální a osobní služby
Správní obvod celkem	47 849	1 061	10	8	5 431	25	5 062	14 957	2 213	1 387	1 628	10 623	30	691	698	4 025	
<i>Dýšina</i>	334	23	-	-	56	1	47	88	11	11	5	59	1	2	1	29	Plzeň-sever
<i>Chrást</i>	420	26	-	-	95	1	62	108	13	12	10	60	1	3	2	27	Plzeň-sever
<i>Chválenice</i>	98	15	-	-	6	-	12	21	7	6	2	13	1	3	-	12	Plzeň-jih
<i>Kyšice</i>	160	8	-	-	31	-	16	53	6	4	6	25	1	1	1	8	Plzeň-sever
<i>Letkov</i>	100	29	-	-	17	-	6	21	3	1	3	12	1	-	-	7	Plzeň-jih
<i>Lhůta</i>	43	16	-	-	4	-	3	5	3	-	2	7	1	-	-	2	Plzeň-jih
<i>Losiná</i>	167	15	-	-	44	-	16	34	6	11	7	15	1	2	1	15	Plzeň-jih
<i>Mokrouše</i>	57	27	-	-	5	-	3	6	5	-	1	7	1	-	-	2	Plzeň-jih
<i>Nezbavětice</i>	37	3	-	-	4	-	7	11	2	1	3	3	1	-	-	2	Plzeň-jih
<i>Nezvěstice</i>	287	39	-	-	53	-	22	68	14	6	5	48	1	3	3	25	Plzeň-jih
<i>Plzeň</i>	44 333	653	10	8	4 816	19	4 678	14 126	2 069	1 278	1 528	10 069	16	656	675	3 732	Plzeň-město
<i>Starý Plzenec</i>	1 058	80	-	-	171	2	103	274	51	35	24	203	1	11	9	94	Plzeň-jih
<i>Štáhlavy</i>	450	19	-	-	91	2	58	89	15	12	26	74	1	7	5	51	Plzeň-jih
<i>Štěnovický Borek</i>	86	15	-	-	19	-	7	14	4	5	2	11	1	1	-	7	Plzeň-jih
<i>Tymákov</i>	219	93	-	-	19	-	22	39	4	5	4	17	1	2	1	12	Plzeň-jih

OBCE SO ORP PLZEŇ

Ekonomické subjekty podle vybraných právních forem

(stav k 31.12.2004)

ORP Plzeň

Název obce	Celkem	z toho:						Název okresu
		soukr. podnik. vč.rolníků	obchodní společnosti	z toho:		družstva	státní podniky	
				společnosti s ručením omezeným	akciové společnosti			
Celkem správní obvod	47 849	37 150	5 613	5 112	313	162	14	
Dýšina	334	260	41	36	3	1	-	Plzeň-sever
Chrást	420	347	27	27	-	-	-	Plzeň-sever
Chválenice	98	83	2	2	-	-	-	Plzeň-jih
Kyšice	160	148	3	3	-	-	-	Plzeň-sever
Letkov	100	87	8	8	-	-	-	Plzeň-jih
Lhůta	43	38	2	2	-	-	-	Plzeň-jih
Losiná	167	145	6	5	-	-	-	Plzeň-jih
Mokrouše	57	55	-	-	-	-	-	Plzeň-jih
Nezbavětice	37	32	-	-	-	-	-	Plzeň-jih
Nezvěstice	287	254	16	15	1	1	-	Plzeň-jih
Plzeň	44 333	34 120	5 418	4 931	305	154	14	Plzeň-město
Starý Plzenec	1 058	902	70	65	2	5	-	Plzeň-jih
Štáhlavy	450	403	13	11	2	-	-	Plzeň-jih
Štěnovický Borek	86	74	1	1	-	-	-	Plzeň-jih
Tymákov	219	202	6	6	-	1	-	Plzeň-jih

Ekonomické subjekty podle kategorie počtu zaměstnanců

(stav k 31.12.2004)

ORP Plzeň

Název obce	Celkem	v tom:					Název okresu
		Neuvedeno	Bez zaměstnanců	1 až 20	20-99	100 a více zaměstnanců	
Správní obvod celkem	47 849	14 285	22 661	10 193	557	153	
Dýšina	334	79	148	92	15	-	Plzeň-sever
Chrást	420	97	195	122	4	2	Plzeň-sever
Chválenice	98	26	51	21	-	-	Plzeň-jih
Kyšice	160	37	77	46	-	-	Plzeň-sever
Letkov	100	16	39	44	1	-	Plzeň-jih
Lhůta	43	7	13	23	-	-	Plzeň-jih
Losiná	167	46	76	44	-	1	Plzeň-jih
Mokrouše	57	6	11	40	-	-	Plzeň-jih
Nezbavětice	37	13	17	7	-	-	Plzeň-jih
Nezvěstice	287	62	148	72	4	1	Plzeň-jih
Plzeň	44 333	13 471	21 038	9 161	519	144	Plzeň-město
Starý Plzenec	1 058	256	509	279	11	3	Plzeň-jih
Štáhlavy	450	114	228	103	3	2	Plzeň-jih
Štěnovický Borek	86	18	51	17	-	-	Plzeň-jih
Tymákov	219	37	60	122	-	-	Plzeň-jih

OBCE SO ORP PLZEŇ

Počet obyvatel podle věkových skupin k 31.12.2004

ORP Plzeň

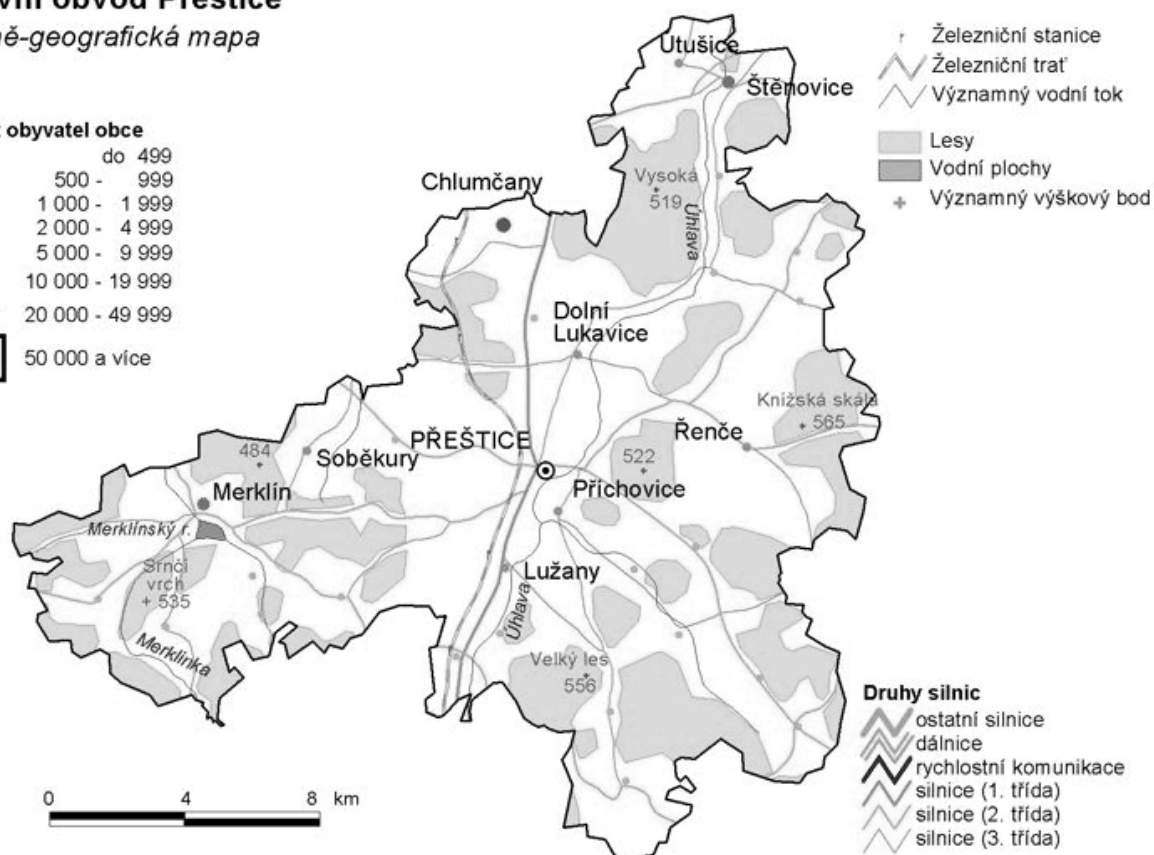
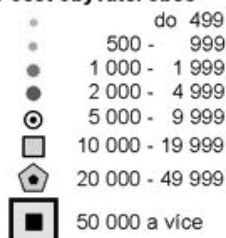
Název obce	Věková skupina	MUZI_31_12	ZENY_31_12	CELKEM	Název okresu
Celkem	0-14	11 962	11 516	23 478	
	15-64	62 239	63 995	126 234	
	65 a více	11 376	16 809	28 185	
Dýšina	0-14	114	116	230	Plzeň-sever
	15-64	507	503	1 010	Plzeň-sever
	65 a více	90	135	225	Plzeň-sever
Chrást	0-14	120	128	248	Plzeň-sever
	15-64	594	605	1 199	Plzeň-sever
	65 a více	117	156	273	Plzeň-sever
Chválenice	0-14	44	42	86	Plzeň-jih
	15-64	200	195	395	Plzeň-jih
	65 a více	28	41	69	Plzeň-jih
Kyšice	0-14	53	58	111	Plzeň-sever
	15-64	260	261	521	Plzeň-sever
	65 a více	47	64	111	Plzeň-sever
Letkov	0-14	44	40	84	Plzeň-jih
	15-64	132	132	264	Plzeň-jih
	65 a více	23	36	59	Plzeň-jih
Lhůta	0-14	10	13	23	Plzeň-jih
	15-64	54	52	106	Plzeň-jih
	65 a více	13	16	29	Plzeň-jih
Losiná	0-14	64	75	139	Plzeň-jih
	15-64	325	312	637	Plzeň-jih
	65 a více	60	69	129	Plzeň-jih
Mokrouše	0-14	19	14	33	Plzeň-jih
	15-64	58	58	116	Plzeň-jih
	65 a více	8	11	19	Plzeň-jih
Nezbavětice	0-14	12	7	19	Plzeň-jih
	15-64	62	50	112	Plzeň-jih
	65 a více	17	20	37	Plzeň-jih
Nezvěstice	0-14	81	100	181	Plzeň-jih
	15-64	486	480	966	Plzeň-jih
	65 a více	96	120	216	Plzeň-jih
Plzeň	0-14	10 833	10 424	21 257	Plzeň-město
	15-64	56 875	58 660	115 535	Plzeň-město
	65 a více	10 375	15 460	25 835	Plzeň-město
Starý Plzenec	0-14	339	311	650	Plzeň-jih
	15-64	1 535	1 565	3 100	Plzeň-jih
	65 a více	288	366	654	Plzeň-jih
Šťáhlavy	0-14	169	117	286	Plzeň-jih
	15-64	761	793	1 554	Plzeň-jih
	65 a více	147	199	346	Plzeň-jih
Štěnovický Borek	0-14	24	21	45	Plzeň-jih
	15-64	143	113	256	Plzeň-jih
	65 a více	24	41	65	Plzeň-jih
Tymákov	0-14	36	50	86	Plzeň-jih
	15-64	247	216	463	Plzeň-jih
	65 a více	43	75	118	Plzeň-jih

OBCE SO ORP PŘEŠTICE

Správní obvod Přeštice

obecně-geografická mapa

Počet obyvatel obce



Souhrnná charakteristika SO ORP PŘEŠTICE

Rok 2004

Počet obcí	30
Počet částí obcí	58
počet katastrálních území	50
Celková výměra v km ²	271,2
Hustota obyvatelstva (obyv./km ²)	74,6
Počet obyvatel k 31.12.2004	20 235
Průměrný věk	39,3
Registrovaná míra nezaměstnanosti v %	5,07

SLDB 2001

Trvale obydlené domy	4 703
Trvale obydlené byty	7 389

OBCE SO ORP PŘEŠTICE

Bilance půdy v ha

(stav k 31.12.2004)

ORP Přeštice

Název obce	Celková výměra půdy	Zemědělská půda	z toho:				Nezemě- dělská půda	v tom:			
			orná půda	zahrada	ovocný sad	trvalý travní porost		lesní pozemek	vodní plocha	zastavěná plocha a nádvoří	ostatní plocha
Správní obvod celkem	27 118,5	16 380,2	12 720,5	611,4	147,3	2 901,0	10 738,4	8 340,6	350,8	460,6	1 586,3
Bolkov	182,1	112,2	88,9	4,6	0,3	18,4	69,9	60,7	1,5	2,7	5,0
Borovy	423,5	336,4	217,5	7,1	2,4	109,4	87,1	35,0	14,5	7,3	30,3
Buková	616,2	277,0	224,9	10,0	0,1	42,0	339,2	289,2	17,1	7,0	25,9
Čížice	264,1	173,4	124,8	21,8	0,6	26,2	90,7	48,6	10,9	8,1	23,0
Dolce	599,3	298,5	186,7	14,4	2,0	95,5	300,8	267,8	6,5	7,4	19,1
Dolní Lukavice	1 873,8	1 275,9	1 033,5	39,4	3,3	199,6	598,0	425,8	29,3	28,0	114,8
Horní Lukavice	730,6	544,6	489,6	13,3	4,3	37,3	186,0	138,2	2,3	13,9	31,6
Horšice	971,5	658,2	446,1	20,9	2,6	188,6	313,3	224,3	14,1	14,3	60,6
Chlumčany	903,5	513,3	466,3	33,0	2,1	11,8	390,2	213,5	11,4	39,1	126,3
Kbel	924,4	724,6	577,3	16,2	0,0	131,1	199,8	126,0	6,4	14,9	52,6
Lužany	944,2	702,1	570,7	25,5	0,0	105,9	242,2	146,9	29,0	18,5	47,7
Merklín	1 700,7	793,0	644,3	33,7	7,3	107,8	907,7	706,0	48,7	24,9	128,1
Nebílovy	525,6	342,9	227,4	13,2	49,5	52,9	182,7	141,7	4,1	8,7	28,2
Netunice	504,5	359,1	300,4	9,4	5,3	43,9	145,4	114,3	3,2	6,7	21,3
Nezdice	637,1	149,0	42,2	14,0	1,0	91,8	488,1	460,3	3,1	5,5	19,3
Oplot	687,9	589,5	497,2	8,3	0,2	83,7	98,4	58,0	5,6	9,8	25,0
Otěšice	556,8	429,6	394,9	6,1	0,9	27,6	127,2	96,6	3,3	6,2	21,0
Předenice	438,4	300,5	226,5	20,8	2,1	51,1	137,9	95,1	9,1	6,2	27,5
Přeštice	2 539,5	1 787,4	1 359,6	89,4	8,5	330,0	752,1	411,5	31,3	83,1	226,2
Příchovice	1 179,0	734,5	498,2	32,7	20,9	182,7	444,5	327,4	17,7	23,8	75,7
Ptenín	815,3	488,8	384,6	9,7	4,6	90,0	326,5	272,8	8,5	11,4	33,9
Radkovice	332,2	206,7	160,5	6,3	0,0	39,9	125,5	96,6	7,8	4,8	16,3
Roupov	705,3	478,6	406,8	11,2	2,3	58,4	226,6	185,6	2,4	9,6	29,0
Řeňče	2 616,4	1 768,9	1 378,6	40,3	13,4	336,5	847,4	643,3	17,4	31,7	155,2
Skašov	722,3	416,3	317,5	13,6	3,7	81,4	306,1	261,6	7,2	8,9	28,4
Soběkury	1 184,9	559,0	441,1	18,3	2,1	97,5	625,9	558,9	9,7	14,9	42,4
Štěnovice	766,7	407,8	289,6	49,9	3,5	65,0	358,9	240,2	20,1	19,9	78,7
Týniště	809,7	150,5	90,4	4,0	0,2	56,0	659,2	627,1	1,1	3,0	28,1
Útušice	1 563,8	593,4	505,1	18,7	3,6	65,9	970,5	896,2	5,3	15,3	53,6
Vičí	399,2	208,5	129,2	5,8	0,4	73,2	190,7	171,5	2,3	5,0	11,8

OBCE SO ORP PŘEŠTICE

Ekonomické subjekty podle převažující činnosti OKEČ

(stav k 31.12.2004)

ORP Přeštice

Název obce	Celkem	v tom odvětví														Název okresu		
		Zemědělství, myslivost, lesnictví	Rybolov a chov ryb	Těžba nerostných surovin	Zpracovatelský průmysl	Výroba a rozvod elektr., plynu a vody	Stavebnictví	Obchod, opravy mot. vozidel	Ubytování a stravování	Doprava, skladování a spoje	Finanční zprostředkování	Činnost v oblasti nemovitostí a pronájmu	Veřejná správa obrana, soc. zabezpečení	Vzdělávání	Zdravotnictví a soc. péče, veter. činnost		Ostatní veřej., sociální a osobní služby	
Správní obvod celkem	4 058	374	3	2	712	4	526	1 016	180	187	113	444	30	39	57	371		
Bolkov	5	1	-	-	-	-	-	1	-	-	-	-	1	-	-	-	2	Plzeň-jih
Borovy	34	-	-	-	2	-	4	14	2	-	1	2	1	2	-	-	6	Klatovy
Buková	34	3	-	-	4	-	7	10	-	-	1	5	1	-	-	-	3	Plzeň-jih
Čížice	87	1	-	-	6	-	10	21	8	4	9	16	1	-	-	-	11	Plzeň-jih
Dolce	48	3	-	-	10	-	12	10	5	1	-	2	1	-	-	-	4	Plzeň-jih
Dolní Lukavice	161	25	-	-	25	1	19	37	4	7	6	17	1	2	-	-	17	Plzeň-jih
Horní Lukavice	66	4	-	-	16	-	13	11	6	4	1	5	1	-	-	-	5	Plzeň-jih
Horšice	77	8	2	-	14	-	15	13	3	5	4	4	1	1	-	-	7	Plzeň-jih
Chlumčany	381	12	-	-	67	1	72	105	20	20	3	43	1	5	3	-	29	Plzeň-jih
Kbel	44	6	-	-	8	-	4	13	3	-	1	3	1	-	-	-	5	Plzeň-jih
Lužany	123	15	-	-	19	-	13	32	5	5	3	13	1	3	2	-	12	Plzeň-jih
Merklín	219	29	-	-	39	-	33	44	10	8	3	22	1	3	2	-	25	Plzeň-jih
Nebílovy	70	5	1	-	13	-	10	16	5	2	4	5	1	-	-	-	8	Plzeň-jih
Netunice	25	2	-	-	4	-	5	5	1	3	1	1	1	-	-	-	2	Plzeň-jih
Nezdice	26	1	-	-	3	-	-	11	1	-	1	4	1	-	1	-	3	Klatovy
Oplot	63	12	-	-	10	-	11	10	2	-	-	8	1	1	-	-	8	Plzeň-jih
Otěšice	27	7	-	-	7	-	2	1	1	1	-	3	1	-	-	-	4	Plzeň-jih
Předence	39	12	-	-	5	-	2	5	3	-	2	7	1	-	-	-	2	Plzeň-jih
Přeštice	1 441	69	-	-	263	1	164	436	54	74	45	161	1	14	36	-	123	Plzeň-jih
Příchovice	195	22	-	-	38	-	23	47	11	8	5	21	1	2	-	-	17	Plzeň-jih
Ptenín	39	5	-	-	9	-	5	4	3	2	2	2	1	-	-	-	6	Plzeň-jih
Radkovice	20	1	-	-	2	-	3	-	3	2	2	2	1	-	-	-	4	Plzeň-jih
Rourov	56	12	-	-	11	-	6	12	4	1	2	3	1	-	-	-	4	Plzeň-jih
Řenče	161	21	-	-	26	-	22	38	5	11	2	20	1	1	1	-	13	Plzeň-jih
Skašov	41	6	-	-	10	-	3	10	1	2	1	3	1	-	-	-	4	Plzeň-jih
Soběkury	119	28	-	-	24	-	10	20	4	5	2	11	1	-	-	-	14	Plzeň-jih
Štěnovice	330	37	-	2	56	1	46	68	13	14	9	45	1	4	12	-	22	Plzeň-jih
Týniště	9	3	-	-	1	-	-	1	1	-	-	1	1	-	-	-	1	Plzeň-jih
Útušice	110	23	-	-	19	-	10	20	2	8	3	14	1	1	-	-	9	Plzeň-jih
Víčí	8	1	-	-	1	-	2	1	-	-	-	1	1	-	-	-	1	Plzeň-jih

OBCE SO ORP PŘEŠTICE

Ekonomické subjekty podle vybraných právních forem

(stav k 31.12.2004)

ORP Přeštice

Název obce	Celkem	z toho:						Název okresu
		soukr. podnik. vč.rolníků	obchodní společnosti	z toho:		družstva	státní podniky	
				společnosti s ručením omezeným	akciové společnosti			
Celkem správní obvod	4 058	3 440	207	190	14	14	-	
Bolkov	5	2	-	-	-	-	Plzeň-jih	
Borovy	34	27	1	1	-	-	Klatovy	
Buková	34	28	1	1	-	-	Plzeň-jih	
Čížice	87	78	4	4	-	-	Plzeň-jih	
Dolce	48	45	-	-	-	-	Plzeň-jih	
Dolní Lukavice	161	137	4	2	2	1	Plzeň-jih	
Horní Lukavice	66	60	-	-	-	1	Plzeň-jih	
Horšice	77	64	2	1	1	1	Plzeň-jih	
Chlumčany	381	311	18	16	1	2	Plzeň-jih	
Kbel	44	35	1	1	-	1	Plzeň-jih	
Lužany	123	106	7	7	-	-	Plzeň-jih	
Merklín	219	193	5	4	1	1	Plzeň-jih	
Nebílovy	70	63	1	1	-	-	Plzeň-jih	
Netunice	25	21	2	2	-	-	Plzeň-jih	
Nezdice	26	21	1	1	-	-	Klatovy	
Oplot	63	55	-	-	-	-	Plzeň-jih	
Otěšice	27	21	-	-	-	-	Plzeň-jih	
Předenice	39	34	1	1	-	-	Plzeň-jih	
Přeštice	1 441	1 216	101	91	9	4	Plzeň-jih	
Příchovice	195	166	12	12	-	1	Plzeň-jih	
Ptenín	39	32	1	1	-	-	Plzeň-jih	
Radkovice	20	17	-	-	-	-	Plzeň-jih	
Roupov	56	44	7	7	-	-	Plzeň-jih	
Řenče	161	137	6	6	-	-	Plzeň-jih	
Skašov	41	35	-	-	-	-	Plzeň-jih	
Soběkury	119	107	2	2	-	-	Plzeň-jih	
Štěnovice	330	279	22	22	-	2	Plzeň-jih	
Týniště	9	5	2	2	-	-	Plzeň-jih	
Útušice	110	95	6	5	-	-	Plzeň-jih	
Vičí	8	6	-	-	-	-	Plzeň-jih	

OBCE SO ORP PŘEŠTICE

Ekonomické subjekty podle kategorie počtu zaměstnanců

(stav k 31.12.2004)

ORP Přeštice

Název obce	Celkem	v tom:					Název okresu
		Neuvedeno	Bez zaměstnanců	1 až 20	20-99	100 a více zaměstnanců	
Správní obvod celkem	4 058	1 061	1 939	1 000	51	7	
Bolkov	5	1	2	2	-	-	Plzeň-jih
Borovy	34	11	19	3	1	-	Klatovy
Buková	34	9	16	9	-	-	Plzeň-jih
Čížice	87	28	40	19	-	-	Plzeň-jih
Dolce	48	16	23	9	-	-	Plzeň-jih
Dolní Lukavice	161	39	78	43	-	1	Plzeň-jih
Homí Lukavice	66	15	33	18	-	-	Plzeň-jih
Horšice	77	22	40	15	-	-	Plzeň-jih
Chlumčany	381	116	186	72	7	-	Plzeň-jih
Kbel	44	9	24	10	1	-	Plzeň-jih
Lužany	123	32	60	30	1	-	Plzeň-jih
Merklín	219	55	105	56	2	1	Plzeň-jih
Nebílovy	70	20	36	14	-	-	Plzeň-jih
Netunice	25	3	17	5	-	-	Plzeň-jih
Nezdice	26	8	12	6	-	-	Klatovy
Oplot	63	13	37	13	-	-	Plzeň-jih
Otěšice	27	10	7	10	-	-	Plzeň-jih
Předenice	39	6	22	11	-	-	Plzeň-jih
Přeštice	1 441	377	652	381	28	3	Plzeň-jih
Příchovice	195	58	94	40	2	1	Plzeň-jih
Ptenín	39	13	17	9	-	-	Plzeň-jih
Radkovice	20	6	10	4	-	-	Plzeň-jih
Roupov	56	11	31	12	2	-	Plzeň-jih
Řenče	161	44	82	34	1	-	Plzeň-jih
Skašov	41	8	24	9	-	-	Plzeň-jih
Soběkury	119	26	56	37	-	-	Plzeň-jih
Štěnovice	330	69	156	99	5	1	Plzeň-jih
Týniště	9	1	6	2	-	-	Plzeň-jih
Útušice	110	32	50	27	1	-	Plzeň-jih
VIČÍ	8	3	4	1	-	-	Plzeň-jih

OBCE SO ORP PŘEŠTICE

Počet obyvatel podle věkových skupin k 31.12.2004

ORP Přeštice

Název obce	Věková skupina	Muži_31_12	Ženy_31_12	Celkem	Název okresu
Celkem	0-14	1 609	1 513	3 122	
	15-64	7 173	6 992	14 165	
	65 a více	1 236	1 712	2 948	
Bolkov	0-14	-	2	2	Plzeň-jih
	15-64	17	12	29	Plzeň-jih
	65 a více	8	10	18	Plzeň-jih
Borovy	0-14	19	14	33	Klatovy
	15-64	83	81	164	Klatovy
	65 a více	14	24	38	Klatovy
Buková	0-14	13	9	22	Plzeň-jih
	15-64	76	59	135	Plzeň-jih
	65 a více	13	23	36	Plzeň-jih
Čížice	0-14	30	30	60	Plzeň-jih
	15-64	150	169	319	Plzeň-jih
	65 a více	34	34	68	Plzeň-jih
Dolce	0-14	20	17	37	Plzeň-jih
	15-64	107	92	199	Plzeň-jih
	65 a více	19	26	45	Plzeň-jih
Dolní Lukavice	0-14	74	58	132	Plzeň-jih
	15-64	276	263	539	Plzeň-jih
	65 a více	51	81	132	Plzeň-jih
Horní Lukavice	0-14	23	24	47	Plzeň-jih
	15-64	133	119	252	Plzeň-jih
	65 a více	26	32	58	Plzeň-jih
Horšice	0-14	44	32	76	Plzeň-jih
	15-64	142	133	275	Plzeň-jih
	65 a více	20	29	49	Plzeň-jih
Chlumčany	0-14	225	187	412	Plzeň-jih
	15-64	845	833	1 678	Plzeň-jih
	65 a více	128	180	308	Plzeň-jih
Kbel	0-14	16	11	27	Plzeň-jih
	15-64	99	105	204	Plzeň-jih
	65 a více	21	29	50	Plzeň-jih
Lužany	0-14	43	57	100	Plzeň-jih
	15-64	228	201	429	Plzeň-jih
	65 a více	53	69	122	Plzeň-jih
Merklín	0-14	87	92	179	Plzeň-jih
	15-64	375	360	735	Plzeň-jih
	65 a více	58	68	126	Plzeň-jih
Nebílovy	0-14	25	21	46	Plzeň-jih
	15-64	118	112	230	Plzeň-jih
	65 a více	15	30	45	Plzeň-jih
Netunice	0-14	17	11	28	Plzeň-jih
	15-64	58	60	118	Plzeň-jih
	65 a více	13	13	26	Plzeň-jih
Nezdice	0-14	11	22	33	Klatovy
	15-64	59	59	118	Klatovy
	65 a více	13	28	41	Klatovy
Oplot	0-14	31	31	62	Plzeň-jih
	15-64	121	114	235	Plzeň-jih
	65 a více	22	25	47	Plzeň-jih
Otěšice	0-14	11	4	15	Plzeň-jih
	15-64	52	53	105	Plzeň-jih
	65 a více	13	21	34	Plzeň-jih
Předenice	0-14	9	13	22	Plzeň-jih
	15-64	63	60	123	Plzeň-jih
	65 a více	9	14	23	Plzeň-jih
Přeštice	0-14	488	487	975	Plzeň-jih
	15-64	2 268	2 303	4 571	Plzeň-jih
	65 a více	359	507	866	Plzeň-jih
Příchovice	0-14	92	82	174	Plzeň-jih
	15-64	336	335	671	Plzeň-jih
	65 a více	62	80	142	Plzeň-jih

OBCE SO ORP PŘEŠTICE

Počet obyvatel podle věkových skupin k 31.12.2004

dokončení

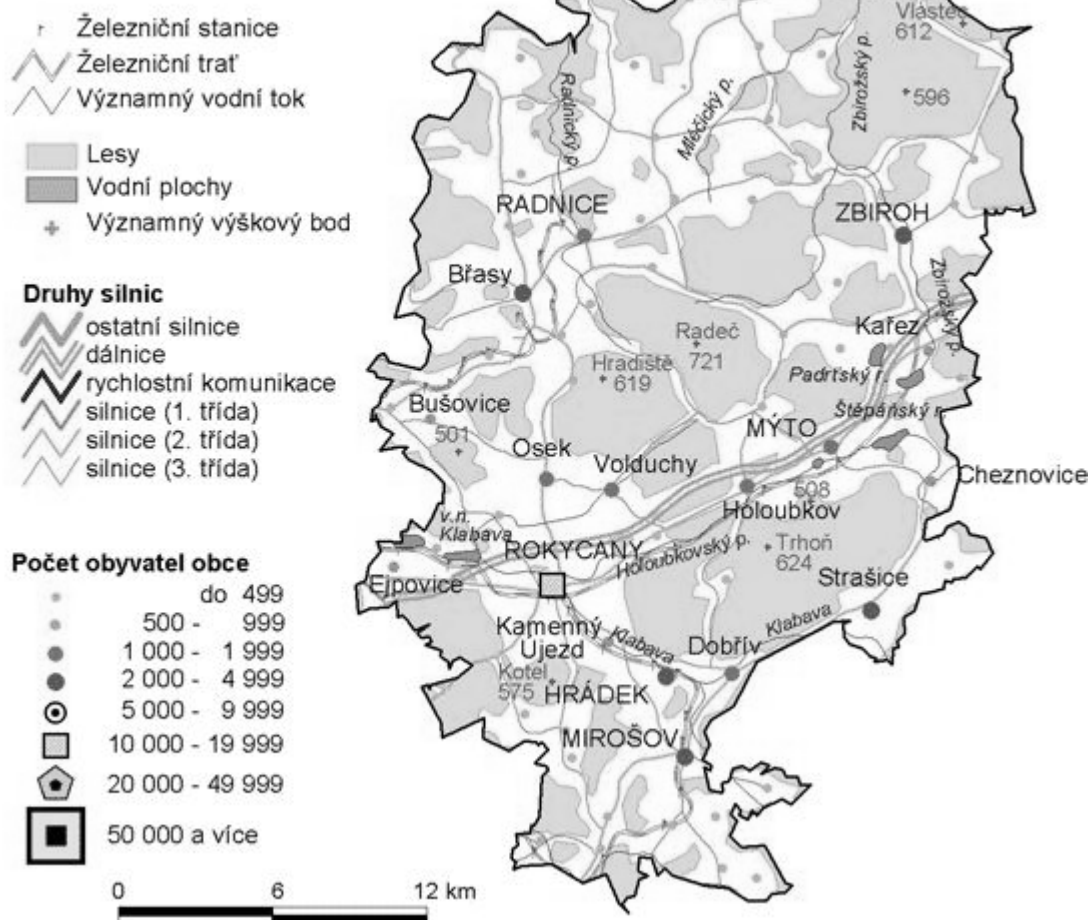
ORP Přeštice

Název obce	Věková skupina	Muži_31_12	Ženy_31_12	Celkem	Název okresu
Ptenín	0-14	11	17	28	Plzeň-jih
	15-64	72	76	148	Plzeň-jih
	65 a více	19	27	46	Plzeň-jih
Radkovice	0-14	6	3	9	Plzeň-jih
	15-64	33	24	57	Plzeň-jih
	65 a více	10	13	23	Plzeň-jih
Roupov	0-14	18	15	33	Plzeň-jih
	15-64	83	81	164	Plzeň-jih
	65 a více	23	25	48	Plzeň-jih
Řenče	0-14	61	71	132	Plzeň-jih
	15-64	322	285	607	Plzeň-jih
	65 a více	64	70	134	Plzeň-jih
Skašov	0-14	12	13	25	Plzeň-jih
	15-64	83	81	164	Plzeň-jih
	65 a více	17	26	43	Plzeň-jih
Soběkury	0-14	42	32	74	Plzeň-jih
	15-64	199	193	392	Plzeň-jih
	65 a více	32	59	91	Plzeň-jih
Štěnovice	0-14	128	109	237	Plzeň-jih
	15-64	525	510	1 035	Plzeň-jih
	65 a více	79	110	189	Plzeň-jih
Týniště	0-14	5	6	11	Plzeň-jih
	15-64	18	15	33	Plzeň-jih
	65 a více	3	6	9	Plzeň-jih
Útušice	0-14	45	39	84	Plzeň-jih
	15-64	213	184	397	Plzeň-jih
	65 a více	30	44	74	Plzeň-jih
Vlčí	0-14	3	4	7	Plzeň-jih
	15-64	19	20	39	Plzeň-jih
	65 a více	8	9	17	Plzeň-jih

OBCE SO ORP ROKYCANY

Správní obvod Rokycany

obecně-geografická mapa



Souhrnná charakteristika SO ORP ROKYCANY

Rok 2004

Počet obcí	68
Počet částí obcí	101
počet katastrálních území	91
Celková výměra v km ²	575,1
Hustota obyvatelstva (obyv./km ²)	79,5
Počet obyvatel k 31.12.2004	45 707
Průměrný věk	40,7
Registrovaná míra nezaměstnanosti v %	7,85

SLDB 2001

Trvale obydlené domy	9 869
Trvale obydlené byty	16 951

OBCE SO ORP ROKYCANY

Bilance půdy v ha

(stav k 31.12.2004)

ORP Rokycany

Název obce	Celková výměra půdy	Zemědělská půda	z toho:				Nezemě- dělská půda	v tom:			
			orná půda	zahrad a	ovocný sad	trvalý travní porost		lesní pozemek	vodní plocha	zastavěná plocha a nádvoří	ostatní plocha
Správní obvod celkem	57 508,3	27 017,1	20 035,1	1 314,6	198,4	5 433,9	30 491,2	24 712,0	814,3	934,3	4 030,6
Bezděkov	120,5	109,4	86,3	6,9	0,0	16,2	11,1	0,0	0,3	2,8	8,0
Břasy	2 150,1	1 126,0	861,5	74,6	27,7	162,2	1 024,1	630,5	7,7	59,5	326,4
Březina	762,1	285,2	242,5	20,8	0,0	21,9	476,9	421,6	3,5	9,9	41,9
Bujesily	620,4	337,8	307,7	3,0	0,5	26,5	282,6	232,2	3,3	4,2	43,0
Bušovice	1 033,3	463,6	374,9	15,5	0,0	73,3	569,6	514,2	9,0	12,5	34,0
Cekov	429,4	259,1	195,7	4,4	0,0	59,0	170,3	73,3	48,4	4,9	43,6
Čilá	190,6	124,8	73,0	3,5	0,0	48,2	65,8	37,8	6,1	2,3	19,6
Dobřív	1 214,6	382,7	237,0	46,7	0,6	98,4	831,9	724,8	15,5	22,0	69,6
Drahoňův Újezd	1 399,5	250,3	163,7	6,7	3,4	76,5	1 149,2	1 093,2	7,0	5,6	43,4
Ejovice	769,4	385,3	280,0	18,9	2,1	84,3	384,0	184,9	5,1	12,2	181,9
Hlohovice	1 811,3	1 295,4	1 174,9	19,2	1,9	99,5	515,9	360,6	9,4	17,7	128,2
Holoubkov	421,2	59,3	15,2	20,7	0,0	23,4	361,9	251,9	24,7	16,6	68,7
Hrádek	605,4	227,6	147,5	39,7	0,0	40,4	377,8	211,6	17,9	32,7	115,7
Hradiště	283,8	203,8	163,1	3,0	0,3	37,5	80,0	43,1	3,3	3,9	29,7
Hůrky	1 207,4	183,0	123,1	9,9	0,0	50,0	1 024,4	990,3	3,1	5,0	25,9
Cheznovice	780,7	396,4	258,3	23,6	0,0	114,5	384,3	331,0	6,8	13,3	33,2
Chlum	852,7	445,1	385,2	3,4	0,0	56,6	407,6	374,2	2,4	5,6	25,5
Chomle	224,2	132,0	101,9	5,7	2,6	21,7	92,3	65,3	1,2	3,1	22,7
Kakejcov	186,1	169,9	139,3	5,5	0,0	25,2	16,2	0,4	0,4	3,4	12,0
Kamenec	175,6	121,6	83,3	7,0	0,4	30,9	54,0	10,4	5,5	3,0	35,0
Kamenný Újezd	773,1	345,4	264,2	38,9	0,0	42,3	427,7	358,3	11,9	13,6	43,9
Kažez	586,7	402,4	270,4	22,4	0,0	109,5	184,4	13,7	61,2	17,0	92,5
Kařízek	445,8	156,2	57,1	3,9	0,3	94,9	289,6	246,4	27,5	2,8	13,0
Klabava	154,4	97,2	46,4	21,4	0,4	29,0	57,2	2,3	11,9	9,6	33,4
Kladruby	1 371,6	838,2	736,3	14,9	0,0	86,9	533,4	419,9	16,9	15,2	81,5
Kornatice	512,1	185,2	143,5	6,4	0,5	34,7	326,9	294,2	5,9	4,1	22,8
Lhota pod Radčem	736,8	431,4	314,2	10,9	0,5	105,9	305,4	250,2	4,6	11,5	39,0
Lhotka u Radnic	380,0	270,7	233,3	4,0	1,0	32,3	109,3	57,7	4,1	5,8	41,6
Liblín	604,8	231,8	201,7	8,1	0,0	22,1	372,9	276,6	46,7	5,8	43,9
Líšná	1 883,3	536,0	140,3	12,4	0,7	382,6	1 347,3	1 298,1	4,4	9,9	34,9
Litohlavy	725,3	427,0	394,4	13,9	0,9	17,7	298,4	243,8	10,7	12,6	31,3
Medový Újezd	1 330,3	161,4	91,0	17,4	1,1	51,9	1 168,9	1 130,0	2,9	7,5	28,6
Mešno	581,8	250,5	192,0	8,0	0,0	50,5	331,3	296,6	5,3	3,5	25,8
Mirošov	1 153,1	805,9	541,6	69,5	4,1	190,6	347,2	175,8	18,2	38,0	115,2
Mlečice	1 066,2	789,1	705,6	16,3	0,0	52,5	277,0	187,0	8,0	15,9	66,1
Myto	1 779,7	763,7	583,2	39,6	4,5	136,3	1 016,1	774,9	78,9	29,1	133,1
Němčovice	1 100,9	606,9	510,4	10,2	0,5	85,6	494,0	429,9	7,3	8,6	48,3
Nevid	488,8	212,3	176,7	6,1	0,0	29,6	276,5	252,8	2,1	5,8	15,9
Osek	1 807,1	966,9	807,5	38,8	0,0	120,6	840,2	724,1	26,3	26,8	62,9
Ostrovec-Lhotka	2 015,6	309,0	169,8	8,9	0,0	130,4	1 706,5	1 621,3	14,4	7,2	63,7
Plíškov	333,7	220,3	136,8	9,4	0,0	74,2	113,4	85,7	2,2	4,9	20,6
Podmokly	861,7	505,1	401,4	10,8	0,0	81,1	356,6	303,2	5,2	12,6	35,5
Příkosice	710,8	493,6	413,3	18,0	0,0	62,3	217,1	162,9	8,9	10,5	34,8
Přívětice	2 064,2	397,1	243,9	14,4	0,3	138,5	1 667,1	1 611,5	7,5	8,4	39,7
Radnice	1 064,3	662,1	356,6	44,8	96,8	163,9	402,2	235,5	19,0	29,8	117,9
Raková	543,7	323,6	271,4	8,5	0,0	43,8	220,1	191,1	5,5	6,7	16,7
Rokycany	3 097,9	1 203,9	755,9	169,8	3,0	275,2	1 894,1	1 146,5	87,5	123,0	537,1
Sebečice	666,2	382,1	276,7	7,6	1,1	96,7	284,1	250,9	2,0	5,6	25,6
Sirá	643,3	199,6	146,3	5,1	0,5	47,7	443,7	411,9	2,2	4,7	24,9
Skomelno	288,4	220,1	150,5	8,4	0,0	61,1	68,3	42,5	1,4	5,5	18,9
Skofice	374,0	319,7	158,5	14,6	0,0	146,6	54,3	6,8	8,2	6,6	32,7
Smědčice	466,1	321,8	258,0	19,8	0,0	43,9	144,3	112,2	1,1	7,4	23,7
Strašice	792,7	490,0	284,1	49,4	3,2	153,3	302,7	153,1	12,9	60,7	76,0
Svojkovice	577,9	151,5	49,7	20,5	0,0	81,3	426,4	373,5	6,9	7,6	38,3
Štítov	129,8	121,6	111,5	5,0	0,0	5,1	8,2	0,6	0,2	2,5	4,9
Těně	490,9	424,6	263,6	9,2	0,0	151,9	66,3	34,6	3,8	7,5	20,4
Terešov	670,7	437,4	318,7	14,9	5,5	98,3	233,3	184,7	4,5	8,8	35,2
Těškov	1 417,1	443,1	384,8	9,1	0,0	49,2	974,0	924,7	4,1	9,4	35,8
Trokavec	423,0	381,7	232,2	5,2	0,0	144,3	41,3	5,3	3,0	5,9	27,1
Týček	368,0	285,7	251,5	7,9	0,0	26,4	82,3	49,6	1,1	6,0	25,7
Újezd u Svatého Kříže	435,2	255,0	188,3	13,1	31,6	22,0	180,2	145,6	1,3	8,7	24,6
Vejvanov	784,5	356,3	254,1	11,6	0,0	90,6	428,2	363,5	5,3	8,4	51,0
Veselá	305,1	281,9	249,9	7,6	0,0	24,4	23,2	0,0	3,7	5,6	13,9
Vísky	137,5	128,7	99,2	4,2	0,0	25,3	8,8	1,2	0,5	2,5	4,6
Volduchy	1 265,4	775,7	679,8	25,9	0,3	69,6	489,7	372,0	16,0	26,6	75,0
Všenice	267,1	172,9	119,1	12,5	0,0	41,4	94,3	67,8	2,3	6,1	18,0
Zbiroh	3 194,0	1 031,7	765,7	64,3	2,1	199,6	2 162,3	1 832,0	31,2	44,9	254,1
Zvíkovec	399,2	284,6	219,7	12,4	0,0	44,0	114,5	38,5	17,0	6,6	52,5

OBCE SO ORP ROKYCANY

Ekonomické subjekty podle převažující činnosti OKEČ

(stav k 31.12.2004)

ORP Rokycany

Název obce	Celkem	v tom odvětví														Název okresu	
		Zemědělství, myslivost, lesnictví	Rybolov a chov ryb	Těžba nerostných surovin	Zpracovatelský průmysl	Výroba a rozvod elektr., plynu a vody	Stavebnictví	Obchod, opravy mot.vozidel	Ubytování a stravování	Doprava, skladování a spoje	Finanční zprostředkování	Činnost v oblasti nemovitostí a pronájmu	Veřejná správa a obrana, soc. zabezpečení	Vzdělávání	Zdravotnictví a soc. péče, veter. činnost		Ostatní veřej. sociální a osobní služby
Správní obvod celkem	9 986	618	3	6	1 549	9	1 465	2 811	522	392	260	1 179	70	104	133	865	
Bezděkov	18	2	-	-	4	-	2	7	2	-	-	-	1	-	-	-	Rokycany
Břasy	429	43	-	-	83	-	49	113	30	16	9	37	1	4	6	38	Rokycany
Březina	60	8	-	-	6	-	11	14	5	-	2	4	1	-	1	8	Rokycany
Bujesily	14	2	-	-	1	-	2	3	-	1	-	1	1	-	-	3	Rokycany
Bušovice	113	13	-	1	22	-	16	30	4	1	7	12	1	-	-	6	Rokycany
Cekov	27	6	-	-	6	-	1	6	1	-	1	1	1	-	-	4	Rokycany
Čilá	16	10	-	-	-	-	-	2	2	-	-	-	1	-	-	1	Rokycany
Dobřív	245	7	-	-	43	-	60	68	9	9	5	24	1	2	-	17	Rokycany
Drahoňův Újezd	36	6	-	-	5	-	9	3	4	-	1	2	1	-	-	5	Rokycany
Ejovice	123	11	-	-	23	-	13	24	14	7	5	12	1	4	2	7	Rokycany
Hlohovice	58	13	-	-	5	-	7	12	6	5	-	1	1	-	-	8	Rokycany
Holoubkov	341	15	2	-	55	1	66	98	12	15	12	30	1	2	5	27	Rokycany
Hrádek	474	5	-	-	55	-	83	137	18	21	9	95	1	4	7	39	Rokycany
Hradiště	14	9	-	-	1	-	1	-	2	-	-	-	1	-	-	-	Rokycany
Hůrky	27	1	-	-	2	-	6	5	5	1	-	1	1	1	1	3	Rokycany
Cheznovice	150	9	-	-	36	-	17	42	8	10	1	15	1	1	-	10	Rokycany
Chlum	19	8	-	-	2	-	3	2	-	-	-	-	1	-	-	3	Rokycany
Chomle	15	5	-	-	4	-	2	2	-	1	-	-	1	-	-	3	Rokycany
Kajejcov	19	4	-	-	2	-	2	7	-	-	-	-	1	-	-	3	Rokycany
Kamenec	13	0	-	-	1	-	-	4	1	1	-	3	1	-	-	2	Rokycany
Kamenný Újezd	123	5	-	-	26	-	26	32	2	7	-	16	1	1	-	7	Rokycany
Kařez	99	6	-	-	17	-	15	21	7	7	4	10	1	1	-	10	Rokycany
Kařízek	23	2	-	-	7	-	-	5	2	1	-	1	1	-	1	3	Rokycany
Klabava	97	7	-	-	11	-	13	27	4	7	3	11	1	3	-	10	Rokycany
Kladruby	51	10	-	-	8	-	10	10	2	-	1	5	1	-	-	4	Rokycany
Kornatice	22	2	-	-	-	-	3	6	2	1	1	3	1	1	-	2	Rokycany
Lhota pod Radčem	95	9	-	-	27	-	9	18	5	2	2	16	1	-	1	5	Rokycany
Lhotka u Radnic	16	4	-	-	2	-	-	3	3	1	-	-	1	-	-	2	Rokycany
Liblín	32	7	-	1	2	1	2	10	4	-	-	-	1	-	1	3	Rokycany
Líšná	33	6	-	-	7	-	3	6	-	1	1	2	1	-	1	5	Rokycany
Litohlavy	87	8	-	-	14	-	7	29	7	4	-	9	1	1	1	6	Rokycany
Medový Újezd	34	2	-	-	6	-	1	13	3	1	-	4	1	-	-	3	Rokycany
Mešno	22	5	-	-	2	-	5	3	-	-	-	2	1	-	-	4	Rokycany
Mirošov	396	25	-	-	75	-	61	118	19	14	10	27	1	4	7	35	Rokycany
Mlečice	57	4	-	-	16	-	5	11	6	2	2	1	1	1	1	7	Rokycany
Myto	341	16	-	-	63	-	47	115	16	19	7	25	1	3	5	24	Rokycany
Němčovice	21	1	-	-	2	-	3	4	1	2	-	3	1	-	-	4	Rokycany
Nevid	25	2	-	-	5	-	2	8	2	1	1	-	1	-	-	3	Rokycany
Osek	261	39	-	-	46	-	39	63	8	14	6	25	1	2	1	17	Rokycany
Ostrovce-Lhotka	9	3	-	-	-	-	-	3	2	-	-	-	1	-	-	-	Rokycany
Přískov	28	7	-	-	3	-	2	5	-	2	-	4	1	-	1	3	Rokycany
Podmokly	71	21	-	-	11	-	11	9	6	4	1	2	1	-	-	5	Rokycany
Příkosice	62	9	-	-	10	-	6	16	3	1	3	4	1	3	-	6	Rokycany
Privětice	32	1	-	-	5	-	5	10	2	-	1	4	1	-	-	3	Rokycany
Radnice	360	18	-	-	69	-	49	112	16	19	7	21	1	4	7	37	Rokycany
Raková	41	4	-	-	6	-	9	10	4	1	-	4	1	-	-	2	Rokycany
Rokycany	3 495	67	-	3	444	6	566	1 035	151	108	106	586	3	50	65	305	Rokycany
Sebečice	17	6	-	-	2	-	2	1	1	-	-	2	1	-	-	2	Rokycany
Sirá	19	3	-	-	2	-	3	2	3	-	1	1	1	-	-	3	Rokycany
Skomelno	39	5	-	-	11	-	7	7	3	1	-	-	1	-	-	4	Rokycany
Skořice	26	6	-	-	2	-	7	2	2	-	-	1	1	-	-	5	Rokycany
Smědčice	35	1	-	-	7	-	1	12	1	3	1	4	1	-	-	4	Rokycany
Strašice	430	31	1	-	77	-	53	138	25	17	14	31	1	4	3	35	Rokycany
Svojkovice	84	9	-	-	8	-	9	25	6	6	4	7	1	1	-	8	Rokycany
Štítov	20	1	-	-	2	-	2	4	3	2	1	2	1	-	-	2	Rokycany
Těně	45	1	-	-	12	-	3	14	4	4	-	1	1	-	-	5	Rokycany
Terešov	33	4	-	-	5	-	4	6	6	-	1	-	1	-	-	5	Rokycany
Těškov	56	10	-	-	6	-	9	13	4	2	2	2	1	-	2	5	Rokycany
Trokavec	16	3	-	-	2	-	1	3	1	-	-	2	1	-	-	3	Rokycany
Týček	39	2	-	-	2	-	7	13	2	3	3	4	1	-	-	2	Rokycany
Újezd u Svatého Kříže	52	16	-	-	7	-	4	11	4	-	-	3	1	-	-	6	Rokycany
Vejevanov	40	12	-	-	7	1	2	9	2	4	-	-	1	-	-	2	Rokycany
Veselá	37	3	-	-	10	-	5	9	1	1	1	4	1	1	1	1	Rokycany
Visky	9	1	-	-	2	-	-	2	1	-	-	1	1	-	-	1	Rokycany
Volduchy	228	15	-	-	56	-	30	59	12	10	6	21	1	2	-	16	Rokycany
Všenice	51	1	-	1	14	-	6	19	1	-	-	4	1	-	-	4	Rokycany
Zbiroh	551	19	-	-	72	-	59	180	39	31	18	66	1	4	11	51	Rokycany
Zvíkovec	15	2	-	-	3	-	4	-	2	-	-	-	1	-	1	2	Rokycany

OBCE SO ORP ROKYCANY

Ekonomické subjekty podle vybraných právních forem

(stav k 31.12.2004)

ORP Rokycany

Název obce	Celkem	z toho:						Název okresu
		soukr. podnik. vč.rolníků	obchodní společnosti	z toho:		družstva	státní podniky	
				společnosti s ručením omezeným	akciové společnosti			
Celkem správní obvod	9 986	8 106	562	519	31	51	-	
Bezděkov	18	17	-	-	-	-	Rokycany	
Břasy	429	376	10	9	1	-	Rokycany	
Březina	60	51	-	-	-	-	Rokycany	
Bujesily	14	10	-	-	-	-	Rokycany	
Bušovice	113	94	9	9	-	-	Rokycany	
Cekov	27	23	1	1	-	-	Rokycany	
Čilá	16	14	1	-	-	-	Rokycany	
Dobřív	245	198	10	10	-	1	Rokycany	
Drahoňův Újezd	36	27	2	2	-	-	Rokycany	
Ejповice	123	105	12	12	-	-	Rokycany	
Hlohovice	58	47	2	2	-	-	Rokycany	
Holoubkov	341	268	19	16	2	-	Rokycany	
Hrádek	474	381	23	16	6	1	Rokycany	
Hradiště	14	12	-	-	-	-	Rokycany	
Hůrky	27	22	1	1	-	-	Rokycany	
Cheznovice	150	135	2	2	-	-	Rokycany	
Chlum	19	12	2	2	-	-	Rokycany	
Chomle	15	12	2	2	-	-	Rokycany	
Kakejcov	19	15	1	1	-	-	Rokycany	
Kamenec	13	10	1	1	-	-	Rokycany	
Kamenný Újezd	123	100	5	5	-	-	Rokycany	
Kařez	99	75	7	6	-	-	Rokycany	
Kařízek	23	18	1	1	-	-	Rokycany	
Klabava	97	85	4	4	-	-	Rokycany	
Kladruby	51	40	4	2	2	1	Rokycany	
Kornatice	22	16	2	2	-	-	Rokycany	
Lhota pod Radčem	95	58	3	3	-	-	Rokycany	
Lhotka u Radnic	16	11	1	1	-	-	Rokycany	
Liblín	32	26	1	1	-	-	Rokycany	
Líšná	33	26	1	-	-	-	Rokycany	
Litohlavy	87	72	8	8	-	-	Rokycany	
Medový Újezd	34	30	-	-	-	-	Rokycany	
Mešno	22	16	-	-	-	-	Rokycany	
Mirošov	396	346	10	8	2	1	Rokycany	
Mlečice	57	46	2	2	-	-	Rokycany	
Mýto	341	278	24	24	-	1	Rokycany	
Němčovice	21	11	2	2	-	-	Rokycany	
Nevid	25	23	-	-	-	-	Rokycany	
Osek	261	210	18	16	1	1	Rokycany	
Ostrovec-Lhotka	9	7	-	-	-	-	Rokycany	
Plískov	28	24	-	-	-	-	Rokycany	
Podmokly	71	65	1	1	-	-	Rokycany	
Příkosice	62	52	1	1	-	-	Rokycany	
Přívětice	32	29	-	-	-	-	Rokycany	
Radnice	360	316	19	18	1	-	Rokycany	
Raková	41	28	9	9	-	-	Rokycany	
Rokycany	3 495	2 656	280	261	14	44	Rokycany	
Sebečice	17	14	1	1	-	-	Rokycany	
Sirá	19	14	-	-	-	-	Rokycany	
Skomelno	39	36	-	-	-	-	Rokycany	
Skořice	26	21	-	-	-	-	Rokycany	
Směčice	35	31	-	-	-	-	Rokycany	
Strašice	430	387	14	14	-	-	Rokycany	
Svojkovice	84	77	2	2	-	-	Rokycany	
Štítov	20	17	-	-	-	-	Rokycany	
Těně	45	35	2	2	-	-	Rokycany	
Terešov	33	25	1	1	-	-	Rokycany	
Těškov	56	49	-	-	-	-	Rokycany	
Trokavec	16	13	-	-	-	-	Rokycany	
Týček	39	36	1	1	-	-	Rokycany	
Újezd u Svatého Kříže	52	44	2	2	-	-	Rokycany	
Vejvanov	40	30	4	4	-	-	Rokycany	
Veselá	37	30	2	2	-	-	Rokycany	
Vísky	9	7	-	-	-	-	Rokycany	
Volduchy	228	204	9	9	-	1	Rokycany	
Všenice	51	45	1	1	-	-	Rokycany	
Zbiroh	551	487	22	19	2	-	Rokycany	
Zvíkovec	15	11	-	-	-	-	Rokycany	

OBCE SO ORP ROKYCANY

Ekonomické subjekty podle kategorie počtu zaměstnanců

(stav k 31.12.2004)

ORP Rokycany

Název obce	Celkem	v tom:					Název okresu
		Neuvedeno	Bez zaměstnanců	1 až 20	20-99	100 a více zaměstnanců	
Správní obvod celkem	9 986	2 927	5 943	1 001	88	27	
Bezděkov	18	4	13	1	-	-	Rokycany
Břasy	429	123	270	31	4	1	Rokycany
Březina	60	15	41	4	-	-	Rokycany
Bujesily	14	3	10	1	-	-	Rokycany
Bušovice	113	32	67	13	1	-	Rokycany
Cekov	27	7	18	2	-	-	Rokycany
Čilá	16	4	10	2	-	-	Rokycany
Dobřív	245	80	144	18	3	-	Rokycany
Drahoňův Újezd	36	9	20	7	-	-	Rokycany
Ejpovice	123	30	73	19	-	1	Rokycany
Hlohovice	58	10	45	2	1	-	Rokycany
Holoubkov	341	129	186	21	3	2	Rokycany
Hrádek	474	168	261	39	5	1	Rokycany
Hradiště	14	-	11	3	-	-	Rokycany
Hůrky	27	8	17	2	-	-	Rokycany
Cheznovice	150	34	103	12	-	1	Rokycany
Chlum	19	3	13	3	-	-	Rokycany
Chomle	15	4	9	1	1	-	Rokycany
Kakejcov	19	2	15	2	-	-	Rokycany
Kamenec	13	4	8	1	-	-	Rokycany
Kamenný Újezd	123	27	85	11	-	-	Rokycany
Kařez	99	30	61	7	1	-	Rokycany
Kařízek	23	2	16	5	-	-	Rokycany
Klabava	97	26	57	13	1	-	Rokycany
Kladruby	51	10	37	2	1	1	Rokycany
Kornatice	22	4	17	1	-	-	Rokycany
Lhota pod Radčem	95	23	62	8	2	-	Rokycany
Lhotka u Radnic	16	4	11	1	-	-	Rokycany
Liblín	32	5	20	6	1	-	Rokycany
Líšná	33	7	22	4	-	-	Rokycany
Litohlavy	87	21	55	10	1	-	Rokycany
Medový Újezd	34	8	22	3	1	-	Rokycany
Mešno	22	7	13	2	-	-	Rokycany
Mirošov	396	100	242	50	1	3	Rokycany
Mlečice	57	14	37	5	1	-	Rokycany
Mýto	341	98	204	37	2	-	Rokycany
Němčovice	21	6	12	3	-	-	Rokycany
Nevid	25	6	18	1	-	-	Rokycany
Osek	261	77	153	28	2	1	Rokycany
Ostrovec-Lhotka	9	1	6	2	-	-	Rokycany
Plískov	28	5	19	4	-	-	Rokycany
Podmokly	71	9	50	12	-	-	Rokycany
Příkosice	62	15	43	4	-	-	Rokycany
Přivětice	32	13	19	-	-	-	Rokycany
Radnice	360	88	223	46	3	-	Rokycany
Raková	41	13	21	7	-	-	Rokycany
Rokycany	3 495	1 127	1 957	357	42	12	Rokycany
Sebečice	17	5	8	4	-	-	Rokycany
Sirá	19	5	14	-	-	-	Rokycany
Skomelno	39	8	24	7	-	-	Rokycany
Skořice	26	5	18	3	-	-	Rokycany
Smědčice	35	8	27	-	-	-	Rokycany
Strašice	430	123	260	41	5	1	Rokycany
Svojkovice	84	27	46	11	-	-	Rokycany
Štítov	20	4	15	1	-	-	Rokycany
Těně	45	14	28	3	-	-	Rokycany
Terešov	33	7	19	6	1	-	Rokycany
Těškov	56	13	38	5	-	-	Rokycany
Trokavec	16	5	8	3	-	-	Rokycany
Týček	39	8	28	3	-	-	Rokycany
Újezd u Svatého Kříže	52	11	31	10	-	-	Rokycany
Vejvanov	40	7	28	5	-	-	Rokycany
Veselá	37	8	24	5	-	-	Rokycany
Vísky	9	2	6	1	-	-	Rokycany
Volduchy	228	58	153	17	-	-	Rokycany
Všenice	51	15	33	3	-	-	Rokycany
Zbiroh	551	176	309	59	4	3	Rokycany
Zvíkovec	15	3	10	1	1	-	Rokycany

OBCE SO ORP ROKYCANY

Počet obyvatel podle věkových skupin k 31.12.2004

ORP Rokycany

Název obce	Věková skupina	Muži_31_12	Ženy_31_12	Celkem	Název okresu
Celkem	0-14	3 355	3 236	6 591	
	15-64	16 240	15 714	31 954	
	65 a více	2 886	4 276	7 162	
Bezděkov	0-14	4	7	11	Rokycany
	15-64	35	32	67	Rokycany
	65 a více	6	10	16	Rokycany
Břasy	0-14	114	138	252	Rokycany
	15-64	768	684	1 452	Rokycany
	65 a více	149	210	359	Rokycany
Březina	0-14	24	20	44	Rokycany
	15-64	99	106	205	Rokycany
	65 a více	31	30	61	Rokycany
Bujesily	0-14	4	2	6	Rokycany
	15-64	16	25	41	Rokycany
	65 a více	6	4	10	Rokycany
Bušovice	0-14	45	24	69	Rokycany
	15-64	175	165	340	Rokycany
	65 a více	42	56	98	Rokycany
Cekov	0-14	12	8	20	Rokycany
	15-64	40	30	70	Rokycany
	65 a více	9	11	20	Rokycany
Čilá	0-14	1	-	1	Rokycany
	15-64	6	7	13	Rokycany
	65 a více	1	9	10	Rokycany
Dobřív	0-14	86	76	162	Rokycany
	15-64	392	380	772	Rokycany
	65 a více	70	100	170	Rokycany
Drahoňův Újezd	0-14	12	5	17	Rokycany
	15-64	52	42	94	Rokycany
	65 a více	11	17	28	Rokycany
Ejповice	0-14	54	48	102	Rokycany
	15-64	193	181	374	Rokycany
	65 a více	23	44	67	Rokycany
Hlohovice	0-14	19	28	47	Rokycany
	15-64	114	128	242	Rokycany
	65 a více	21	36	57	Rokycany
Holoubkov	0-14	112	130	242	Rokycany
	15-64	519	525	1 044	Rokycany
	65 a více	74	113	187	Rokycany
Hrádek	0-14	240	219	459	Rokycany
	15-64	1 077	999	2 076	Rokycany
	65 a více	193	226	419	Rokycany
Hradiště	0-14	-	-	-	Rokycany
	15-64	11	8	19	Rokycany
	65 a více	4	2	6	Rokycany
Hůrky	0-14	8	17	25	Rokycany
	15-64	68	55	123	Rokycany
	65 a více	17	18	35	Rokycany
Cheznovice	0-14	53	52	105	Rokycany
	15-64	271	258	529	Rokycany
	65 a více	46	63	109	Rokycany
Chlum	0-14	4	3	7	Rokycany
	15-64	20	14	34	Rokycany
	65 a více	7	10	17	Rokycany
Chomle	0-14	4	4	8	Rokycany
	15-64	27	21	48	Rokycany
	65 a více	8	11	19	Rokycany
Kakejcov	0-14	5	6	11	Rokycany
	15-64	37	33	70	Rokycany
	65 a více	4	3	7	Rokycany
Kamenec	0-14	6	3	9	Rokycany
	15-64	18	20	38	Rokycany
	65 a více	2	5	7	Rokycany
Kamenný Újezd	0-14	36	53	89	Rokycany
	15-64	223	238	461	Rokycany
	65 a více	44	64	108	Rokycany
Kařez	0-14	39	44	83	Rokycany
	15-64	201	186	387	Rokycany
	65 a více	33	53	86	Rokycany

OBCE SO ORP ROKYCANY

Počet obyvatel podle věkových skupin k 31.12.2004

pokračování

ORP Rokycany

Název obce	Věková skupina	Muži_31_12	Ženy_31_12	Celkem	Název okresu
Kařízek	0-14	2	4	6	Rokycany
	15-64	14	15	29	Rokycany
	65 a více	3	5	8	Rokycany
Klabava	0-14	18	23	41	Rokycany
	15-64	156	139	295	Rokycany
	65 a více	31	47	78	Rokycany
Kladruby	0-14	8	4	12	Rokycany
	15-64	63	52	115	Rokycany
	65 a více	11	17	28	Rokycany
Kornatice	0-14	7	11	18	Rokycany
	15-64	41	28	69	Rokycany
	65 a více	5	10	15	Rokycany
Lhota pod Radčem	0-14	22	27	49	Rokycany
	15-64	106	92	198	Rokycany
	65 a více	15	17	32	Rokycany
Lhotka u Radnic	0-14	7	8	15	Rokycany
	15-64	31	26	57	Rokycany
	65 a více	6	6	12	Rokycany
Liblín	0-14	7	6	13	Rokycany
	15-64	123	78	201	Rokycany
	65 a více	26	72	98	Rokycany
Lišná	0-14	13	12	25	Rokycany
	15-64	67	59	126	Rokycany
	65 a více	14	18	32	Rokycany
Litohlavy	0-14	25	33	58	Rokycany
	15-64	142	152	294	Rokycany
	65 a více	38	50	88	Rokycany
Medový Újezd	0-14	12	9	21	Rokycany
	15-64	61	67	128	Rokycany
	65 a více	15	34	49	Rokycany
Mešno	0-14	8	7	15	Rokycany
	15-64	36	27	63	Rokycany
	65 a více	3	10	13	Rokycany
Mirošov	0-14	168	121	289	Rokycany
	15-64	732	716	1 448	Rokycany
	65 a více	155	319	474	Rokycany
Mlečice	0-14	17	21	38	Rokycany
	15-64	123	106	229	Rokycany
	65 a více	14	29	43	Rokycany
Mýto	0-14	101	102	203	Rokycany
	15-64	509	472	981	Rokycany
	65 a více	93	142	235	Rokycany
Němčovice	0-14	5	13	18	Rokycany
	15-64	39	24	63	Rokycany
	65 a více	5	12	17	Rokycany
Nevid	0-14	9	13	22	Rokycany
	15-64	53	51	104	Rokycany
	65 a více	10	7	17	Rokycany
Osek	0-14	85	78	163	Rokycany
	15-64	433	426	859	Rokycany
	65 a více	66	90	156	Rokycany
Ostrovec-Lhotka	0-14	2	7	9	Rokycany
	15-64	25	25	50	Rokycany
	65 a více	9	12	21	Rokycany
Plískov	0-14	7	4	11	Rokycany
	15-64	42	36	78	Rokycany
	65 a více	15	20	35	Rokycany
Podmokly	0-14	23	15	38	Rokycany
	15-64	100	96	196	Rokycany
	65 a více	19	22	41	Rokycany
Příkosice	0-14	21	25	46	Rokycany
	15-64	126	114	240	Rokycany
	65 a více	30	33	63	Rokycany
Prívětice	0-14	23	12	35	Rokycany
	15-64	75	63	138	Rokycany
	65 a více	13	21	34	Rokycany
Radnice	0-14	149	114	263	Rokycany
	15-64	625	590	1 215	Rokycany
	65 a více	116	149	265	Rokycany

OBCE SO ORP ROKYCANY

Počet obyvatel podle věkových skupin k 31.12.2004

dokončení

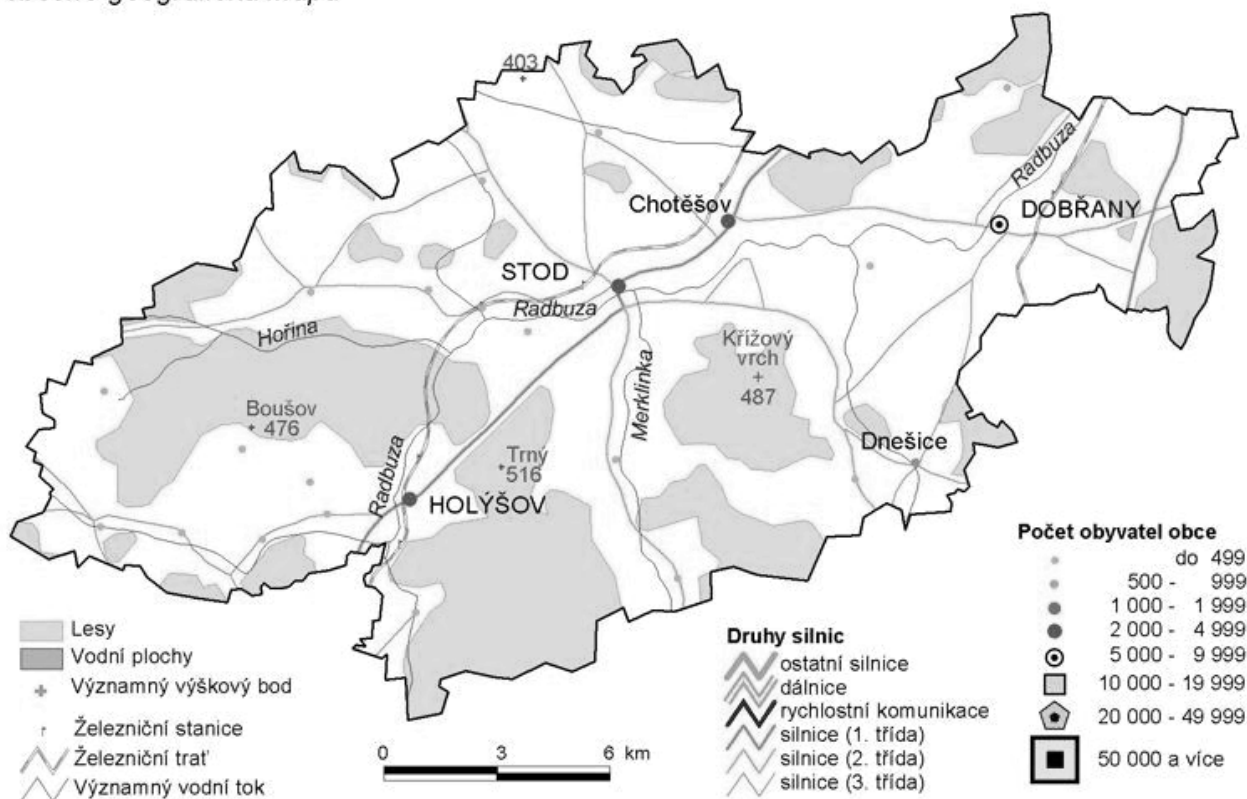
ORP Rokycany

Název obce	Věková skupina	Muži_31_12	Ženy_31_12	Celkem	Název okresu
Raková	0-14	11	10	21	Rokycany
	15-64	60	57	117	Rokycany
	65 a více	16	22	38	Rokycany
Rokycany	0-14	999	964	1 963	Rokycany
	15-64	4 874	4 863	9 737	Rokycany
	65 a více	827	1 256	2 083	Rokycany
Sebečice	0-14	1	4	5	Rokycany
	15-64	25	19	44	Rokycany
	65 a více	8	8	16	Rokycany
Sirá	0-14	9	6	15	Rokycany
	15-64	31	24	55	Rokycany
	65 a více	3	21	24	Rokycany
Skomelno	0-14	7	4	11	Rokycany
	15-64	46	47	93	Rokycany
	65 a více	13	17	30	Rokycany
Skořice	0-14	21	14	35	Rokycany
	15-64	89	72	161	Rokycany
	65 a více	18	28	46	Rokycany
Smědčice	0-14	8	11	19	Rokycany
	15-64	52	62	114	Rokycany
	65 a více	5	10	15	Rokycany
Strašice	0-14	243	208	451	Rokycany
	15-64	856	842	1 698	Rokycany
	65 a více	124	161	285	Rokycany
Svojkovice	0-14	24	21	45	Rokycany
	15-64	137	129	266	Rokycany
	65 a více	19	31	50	Rokycany
Štítov	0-14	7	1	8	Rokycany
	15-64	23	17	40	Rokycany
	65 a více	5	2	7	Rokycany
Těně	0-14	16	24	40	Rokycany
	15-64	73	76	149	Rokycany
	65 a více	18	28	46	Rokycany
Terešov	0-14	4	15	19	Rokycany
	15-64	46	34	80	Rokycany
	65 a více	12	21	33	Rokycany
Těškov	0-14	15	15	30	Rokycany
	15-64	99	97	196	Rokycany
	65 a více	26	28	54	Rokycany
Trokavec	0-14	6	4	10	Rokycany
	15-64	37	41	78	Rokycany
	65 a více	2	10	12	Rokycany
Týček	0-14	11	8	19	Rokycany
	15-64	71	73	144	Rokycany
	65 a více	8	19	27	Rokycany
Újezd u Svatého Kříže	0-14	15	11	26	Rokycany
	15-64	72	64	136	Rokycany
	65 a více	21	30	51	Rokycany
Vejvanov	0-14	11	18	29	Rokycany
	15-64	65	79	144	Rokycany
	65 a více	17	17	34	Rokycany
Veselá	0-14	18	7	25	Rokycany
	15-64	69	66	135	Rokycany
	65 a více	12	14	26	Rokycany
Víska	0-14	4	7	11	Rokycany
	15-64	12	16	28	Rokycany
	65 a více	1	2	3	Rokycany
Volduchy	0-14	62	67	129	Rokycany
	15-64	343	348	691	Rokycany
	65 a více	72	108	180	Rokycany
Všenice	0-14	12	22	34	Rokycany
	15-64	82	80	162	Rokycany
	65 a více	17	19	36	Rokycany
Zbiroh	0-14	226	228	454	Rokycany
	15-64	949	927	1 876	Rokycany
	65 a více	117	178	295	Rokycany
Zvíkovec	0-14	4	11	15	Rokycany
	15-64	45	90	135	Rokycany
	65 a více	12	9	21	Rokycany

OBCE SO ORP STOD

Správní obvod Stod

obecně-geografická mapa



Souhrnná charakteristika SO ORP STOD

Rok 2004

Počet obcí	24
Počet částí obcí	41
počet katastrálních území	38
Celková výměra v km ²	259,2
Hustota obyvatelstva (obyv./km ²)	82,4
Počet obyvatel k 31.12.2004	21 349
Průměrný věk	39,4
Registrovaná míra nezaměstnanosti v %	5,95

SLDB 2001

Trvale obydlené domy	4 024
Trvale obydlené byty	7 787

OBCE SO ORP STOD

Bilance půdy v ha

(stav k 31.12.2004)

ORP Stod

Název obce	Celková výměra půdy	Zemědělská půda	z toho:				Nezemědělská půda	v tom:			
			orná půda	zahrad	ovocný sad	trvalý travní porost		lesní pozemek	vodní plocha	zastavěná plocha a nádvoří	ostatní plocha
Správní obvod celkem	25 915,0	15 211,1	12 850,4	379,6	37,8	1 943,2	10 703,9	7 832,9	387,6	404,5	2 078,9
Bukovec	584,0	380,5	342,5	3,6	0,0	34,4	203,6	161,1	4,8	5,4	32,3
Čečovice	454,5	364,4	340,4	3,2	0,0	20,8	90,1	61,5	4,3	4,7	19,6
Černovice	697,0	491,7	467,4	2,2	0,4	21,7	205,3	154,0	2,9	6,0	42,3
Dnešice	1 426,4	821,2	684,5	16,9	0,9	118,8	605,2	436,6	24,7	19,2	124,6
Dobřany	3 530,8	2 192,9	1 724,9	69,7	12,5	385,8	1 337,9	675,2	50,8	89,5	522,3
Holýšov	2 930,7	496,5	392,8	45,8	4,8	53,1	2 434,2	2 158,2	25,1	40,4	210,5
Honezovice	1 801,9	944,8	821,4	9,9	1,2	112,2	857,1	779,7	9,2	11,1	57,2
Horní Kamenice	385,1	209,1	166,2	6,5	3,7	32,7	176,0	134,6	9,1	5,1	27,2
Hradec	673,2	441,1	365,0	11,0	0,0	65,2	232,1	136,2	18,8	9,6	67,4
Chotěšov	2 680,6	1 784,1	1 487,4	58,6	4,2	233,9	896,6	593,6	86,3	55,8	160,9
Kotovice	977,4	856,3	801,1	8,8	0,0	46,3	121,1	53,4	10,6	11,4	45,7
Kvíčovice	393,5	301,8	276,6	4,9	0,6	19,7	91,8	45,5	5,6	7,1	33,4
Lisov	390,4	310,4	297,8	6,2	0,3	6,1	80,0	50,1	1,2	3,5	25,3
Líšina	798,4	466,3	409,0	3,4	0,4	53,4	332,1	282,5	5,7	8,2	35,8
Neuměř	466,7	269,8	252,4	4,5	0,0	12,8	196,9	134,5	2,1	7,2	53,1
Nová Ves	399,9	62,2	35,8	15,4	2,2	8,8	337,7	190,3	4,8	7,9	134,7
Přestavlkv	982,6	473,9	376,0	11,3	1,8	84,7	508,7	456,0	14,1	8,1	30,6
Stod	2 002,1	1 292,4	1 032,1	47,1	3,0	210,1	709,8	379,1	42,7	54,5	233,5
Střelice	509,2	348,9	331,5	4,2	0,0	13,3	160,3	121,5	8,0	2,9	27,9
Štichov	391,6	244,7	201,8	4,0	0,0	38,9	147,0	117,9	1,7	3,4	24,0
Ves Touškov	1 185,3	971,3	866,5	14,9	1,5	88,4	214,0	130,8	15,5	13,1	54,6
Vstíš	772,8	665,4	500,3	10,8	0,0	154,3	107,3	20,5	27,4	12,9	46,5
Všekary	855,4	348,6	322,0	6,1	0,3	20,2	506,8	471,5	2,2	4,8	28,3
Zemětice	625,6	473,1	354,8	10,7	0,0	107,6	152,5	88,6	9,9	12,9	41,1

Ekonomické subjekty podle převažující činnosti OKEČ

(stav k 31.12.2004)

ORP Stod

Název obce	Celkem	v tom odvětví													Název okresu		
		Zemědělství, myslivost, lesnictví	Rybolov a chov ryb	Těžba nerostných surovin	Zpracovatelský průmysl	Výroba a rozvod elektr., plynu a vody	Stavebnictví	Obchod, opravy mot. vozidel	Ubytování a stravování	Doprava, skladování a spoje	Finanční zprostředkování	Činnost v oblasti nemovitostí a pronájmu	Veřejná správa, obrana, soc. zabezpečení	Vzdělávání		Zdravotnictví a soc. péče, veter. činnost	Ostatní veřej., sociální a osobní služby
Správní obvod celkem	3 751	198	5	2	603	6	518	1 118	192	113	96	482	24	29	38	327	
Bukovec	18	2	-	-	4	-	-	3	4	1	-	-	1	-	-	3	Domažlice
Čečovice	7	1	-	-	-	-	1	2	1	-	1	-	1	-	-	-	Domažlice
Černovice	26	2	-	-	4	-	4	9	3	1	1	-	1	-	-	1	Domažlice
Dnešice	164	29	-	-	32	-	31	29	3	1	6	16	1	1	1	14	Plzeň-jih
Dobřany	1 089	30	1	-	141	4	181	398	46	36	28	132	1	7	10	74	Plzeň-jih
Holýšov	805	28	-	-	142	1	77	228	45	19	22	150	1	6	11	75	Domažlice
Honezovice	29	9	-	-	3	-	7	1	2	1	1	-	1	-	-	4	Plzeň-jih
Horní Kamenice	40	6	-	-	6	-	3	11	3	-	1	5	1	1	1	2	Domažlice
Hradec	71	6	1	-	9	1	11	13	7	3	2	5	1	2	-	10	Plzeň-jih
Chotěšov	429	11	-	1	86	-	84	124	11	15	7	34	1	4	3	48	Plzeň-jih
Kotovice	31	4	-	-	6	-	4	5	3	3	2	4	1	-	-	2	Plzeň-jih
Kvíčovice	53	4	-	-	13	-	8	13	3	4	-	3	1	1	-	3	Domažlice
Lisov	12	1	-	-	3	-	1	5	-	-	-	-	1	-	-	1	Plzeň-jih
Líšina	17	-	-	-	2	-	2	6	1	2	1	-	1	-	-	2	Plzeň-jih
Neuměř	18	-	-	-	5	-	1	5	2	1	-	-	1	-	-	3	Domažlice
Nová Ves	49	7	-	-	6	-	4	11	8	-	-	5	1	1	-	6	Plzeň-jih
Přestavlkv	36	7	-	-	7	-	5	9	3	-	-	1	1	-	-	3	Plzeň-jih
Stod	669	22	-	1	100	-	66	206	41	15	20	117	1	5	12	63	Plzeň-jih
Střelice	20	3	-	-	2	-	7	5	-	-	1	-	1	-	-	1	Plzeň-jih
Štichov	9	-	-	-	1	-	1	4	1	-	-	-	1	-	-	1	Domažlice
Ves Touškov	60	14	-	-	11	-	8	11	4	5	-	3	1	1	-	2	Plzeň-jih
Vstíš	51	7	3	-	4	-	8	12	3	3	1	6	1	-	-	3	Plzeň-jih
Všekary	12	2	-	-	4	-	-	2	2	-	1	-	1	-	-	2	Domažlice
Zemětice	36	3	-	-	12	-	4	6	1	3	1	1	1	-	-	4	Plzeň-jih

OBCE SO ORP STOD

Ekonomické subjekty podle vybraných právních forem

(stav k 31.12.2004)

ORP Stod

Název obce	Celkem	z toho:						Název okresu
		soukr. podnik. vč.rolníků	obchodní společnosti	z toho:		družstva	státní podniky	
				společnosti s ručením omezeným	akciové společnosti			
Celkem správní obvod	3 751	3 067	203	182	8	8	1	
<i>Bukovec</i>	18	12	1	1	-	-	-	<i>Domažlice</i>
<i>Čečovice</i>	7	5	-	-	-	-	-	<i>Domažlice</i>
<i>Černovice</i>	26	23	1	1	-	-	-	<i>Domažlice</i>
<i>Dnešice</i>	164	133	5	4	1	2	-	<i>Plzeň-jih</i>
<i>Dobřany</i>	1 089	889	66	57	2	1	-	<i>Plzeň-jih</i>
<i>Holýšov</i>	805	637	35	31	2	1	-	<i>Domažlice</i>
<i>Honezovice</i>	29	24	-	-	-	-	-	<i>Plzeň-jih</i>
<i>Horní Kamenice</i>	40	34	2	2	-	-	-	<i>Domažlice</i>
<i>Hradec</i>	71	59	2	2	-	-	-	<i>Plzeň-jih</i>
<i>Chotěšov</i>	429	363	33	30	2	1	-	<i>Plzeň-jih</i>
<i>Kotovice</i>	31	27	-	-	-	-	-	<i>Plzeň-jih</i>
<i>Kvíčovice</i>	53	44	4	4	-	-	-	<i>Domažlice</i>
<i>Lisov</i>	12	10	-	-	-	-	-	<i>Plzeň-jih</i>
<i>Líšina</i>	17	13	1	1	-	-	-	<i>Plzeň-jih</i>
<i>Neuměř</i>	18	12	1	1	-	-	-	<i>Domažlice</i>
<i>Nová Ves</i>	49	42	1	1	-	-	-	<i>Plzeň-jih</i>
<i>Přestavky</i>	36	32	1	1	-	-	-	<i>Plzeň-jih</i>
<i>Stod</i>	669	561	37	34	1	1	1	<i>Plzeň-jih</i>
<i>Střelice</i>	20	17	-	-	-	-	-	<i>Plzeň-jih</i>
<i>Štichov</i>	9	7	-	-	-	-	-	<i>Domažlice</i>
<i>Ves Touškov</i>	60	51	3	2	-	1	-	<i>Plzeň-jih</i>
<i>Vstíš</i>	51	35	8	8	-	1	-	<i>Plzeň-jih</i>
<i>Všekary</i>	12	7	1	1	-	-	-	<i>Domažlice</i>
<i>Zemětice</i>	36	30	1	1	-	-	-	<i>Plzeň-jih</i>

Ekonomické subjekty podle kategorie počtu zaměstnanců

(stav k 31.12.2004)

ORP Stod

Název obce	Celkem	v tom:					Název okresu
		Neuvedeno	Bez zaměstnanců	1 až 20	20-99	100 a více zaměstnanců	
Správní obvod celkem	3 751	1 210	1 750	739	43	9	
<i>Bukovec</i>	18	8	8	2	-	-	<i>Domažlice</i>
<i>Čečovice</i>	7	1	5	1	-	-	<i>Domažlice</i>
<i>Černovice</i>	26	8	15	3	-	-	<i>Domažlice</i>
<i>Dnešice</i>	164	40	81	42	1	-	<i>Plzeň-jih</i>
<i>Dobřany</i>	1 089	373	454	247	14	1	<i>Plzeň-jih</i>
<i>Holýšov</i>	805	299	428	67	9	2	<i>Domažlice</i>
<i>Honezovice</i>	29	3	14	12	-	-	<i>Plzeň-jih</i>
<i>Horní Kamenice</i>	40	10	27	3	-	-	<i>Domažlice</i>
<i>Hradec</i>	71	15	41	15	-	-	<i>Plzeň-jih</i>
<i>Chotěšov</i>	429	134	181	105	8	1	<i>Plzeň-jih</i>
<i>Kotovice</i>	31	8	17	6	-	-	<i>Plzeň-jih</i>
<i>Kvíčovice</i>	53	10	35	8	-	-	<i>Domažlice</i>
<i>Lisov</i>	12	3	7	2	-	-	<i>Plzeň-jih</i>
<i>Líšina</i>	17	6	8	3	-	-	<i>Plzeň-jih</i>
<i>Neuměř</i>	18	5	12	1	-	-	<i>Domažlice</i>
<i>Nová Ves</i>	49	16	20	12	1	-	<i>Plzeň-jih</i>
<i>Přestavky</i>	36	12	15	9	-	-	<i>Plzeň-jih</i>
<i>Stod</i>	669	204	295	157	8	5	<i>Plzeň-jih</i>
<i>Střelice</i>	20	5	10	5	-	-	<i>Plzeň-jih</i>
<i>Štichov</i>	9	1	7	1	-	-	<i>Domažlice</i>
<i>Ves Touškov</i>	60	19	26	14	1	-	<i>Plzeň-jih</i>
<i>Vstíš</i>	51	18	21	11	1	-	<i>Plzeň-jih</i>
<i>Všekary</i>	12	3	7	2	-	-	<i>Domažlice</i>
<i>Zemětice</i>	36	9	16	11	-	-	<i>Plzeň-jih</i>

OBCE SO ORP STOD

Počet obyvatel podle věkových skupin k 31.12.2004

ORP Stod

Název obce	Věková skupina	Muži_31_12	Ženy_31_12	Celkem	Název okresu
Celkem	0-14	1 720	1 610	3 330	
	15-64	7 841	7 378	15 219	
	65 a více	1 107	1 693	2 800	
Bukovec	0-14	1	3	4	Domažlice
	15-64	28	23	51	Domažlice
	65 a více	6	12	18	Domažlice
Čečovice	0-14	6	6	12	Domažlice
	15-64	24	31	55	Domažlice
	65 a více	4	2	6	Domažlice
Černovice	0-14	13	9	22	Domažlice
	15-64	57	46	103	Domažlice
	65 a více	31	49	80	Domažlice
Dnešice	0-14	64	59	123	Plzeň-jih
	15-64	271	253	524	Plzeň-jih
	65 a více	55	63	118	Plzeň-jih
Dobřany	0-14	523	475	998	Plzeň-jih
	15-64	2 138	2 118	4 256	Plzeň-jih
	65 a více	239	394	633	Plzeň-jih
Holýšov	0-14	404	401	805	Domažlice
	15-64	1 682	1 675	3 357	Domažlice
	65 a více	189	319	508	Domažlice
Honezovice	0-14	11	19	30	Plzeň-jih
	15-64	89	77	166	Plzeň-jih
	65 a více	13	20	33	Plzeň-jih
Horní Kamenice	0-14	12	7	19	Domažlice
	15-64	68	63	131	Domažlice
	65 a více	17	29	46	Domažlice
Hradec	0-14	44	35	79	Plzeň-jih
	15-64	165	148	313	Plzeň-jih
	65 a více	17	34	51	Plzeň-jih
Chotěšov	0-14	193	188	381	Plzeň-jih
	15-64	937	891	1 828	Plzeň-jih
	65 a více	174	241	415	Plzeň-jih
Kotovice	0-14	25	25	50	Plzeň-jih
	15-64	86	91	177	Plzeň-jih
	65 a více	19	22	41	Plzeň-jih
Kvíčovice	0-14	21	23	44	Domažlice
	15-64	132	114	246	Domažlice
	65 a více	15	26	41	Domažlice
Lisov	0-14	8	5	13	Plzeň-jih
	15-64	36	35	71	Plzeň-jih
	65 a více	3	9	12	Plzeň-jih
Líšina	0-14	9	4	13	Plzeň-jih
	15-64	64	48	112	Plzeň-jih
	65 a více	12	12	24	Plzeň-jih
Neuměř	0-14	9	8	17	Domažlice
	15-64	46	35	81	Domažlice
	65 a více	11	16	27	Domažlice
Nová Ves	0-14	11	23	34	Plzeň-jih
	15-64	70	61	131	Plzeň-jih
	65 a více	6	17	23	Plzeň-jih
Přestavlký	0-14	9	10	19	Plzeň-jih
	15-64	92	58	150	Plzeň-jih
	65 a více	13	26	39	Plzeň-jih
Stod	0-14	247	225	472	Plzeň-jih
	15-64	1 395	1 185	2 580	Plzeň-jih
	65 a více	204	296	500	Plzeň-jih
Střelice	0-14	11	13	24	Plzeň-jih
	15-64	43	41	84	Plzeň-jih
	65 a více	5	5	10	Plzeň-jih
Štichov	0-14	2	3	5	Domažlice
	15-64	28	28	56	Domažlice
	65 a více	8	11	19	Domažlice
Ves Touškov	0-14	32	28	60	Plzeň-jih
	15-64	107	106	213	Plzeň-jih
	65 a více	18	24	42	Plzeň-jih
Vstíř	0-14	44	23	67	Plzeň-jih
	15-64	162	141	303	Plzeň-jih
	65 a více	18	23	41	Plzeň-jih
Všekary	0-14	9	4	13	Domažlice
	15-64	25	26	51	Domažlice
	65 a více	7	9	16	Domažlice
Zemětice	0-14	12	14	26	Plzeň-jih
	15-64	96	84	180	Plzeň-jih
	65 a více	23	34	57	Plzeň-jih

OBCE SO ORP STŘÍBRO

Správní obvod Stříbro obecně-geografická mapa

- ⊕ Železniční stanice
- ≡ Železniční trať
- ≡ Významný vodní tok

- Lesy
- Vodní plochy
- + Významný výškový bod

Druhy silnic

- ≡ ostatní silnice
- ≡ dálnice
- ≡ rychlostní komunikace
- ≡ silnice (1. třída)
- ≡ silnice (2. třída)
- ≡ silnice (3. třída)

Počet obyvatel obce

- do 499
- 500 - 999
- 1 000 - 1 999
- 2 000 - 4 999
- 5 000 - 9 999
- 10 000 - 19 999
- 20 000 - 49 999
- 50 000 a více

0 5 10 km



Souhrnná charakteristika SO ORP STŘÍBRO

Rok 2004

Počet obcí	24
Počet částí obcí	90
počet katastrálních území	81
Celková výměra v km ²	430,73
Hustota obyvatelstva (obyv./km ²)	38,2003
Počet obyvatel k 31.12.2004	16 454
Průměrný věk	38,1
Registrovaná míra nezaměstnanosti v %	10,45

SLDB 2001

Trvale obydlené domy	3 101
Trvale obydlené byty	5 768

OBCE SO ORP STŘÍBRO

Bilance půdy v ha

(stav k 31.12.2004)

ORP Stříbro

Název obce	Celková výměra půdy	Zemědělská půda	z toho:				Nezemě- dělská půda	v tom:			
			orná půda	zahradra	ovocný sad	trvalý travní porost		lesní pozemek	vodní plocha	zastavěná plocha a nádvoří	ostatní plocha
Správní obvod celkem	43 072,7	22 760,9	17 905,5	409,4	68,9	4 377,0	20 311,8	16 701,0	576,0	399,2	2 635,6
Benešovice	1 716,8	779,8	710,9	13,3	0,0	55,5	937,0	828,4	7,0	10,5	91,1
Bezručice	3 201,4	1 695,7	1 112,4	35,8	0,0	547,5	1 505,7	1 288,6	38,1	29,2	149,8
Cebiv	1 060,7	570,7	507,0	6,7	0,0	57,0	490,0	419,2	15,3	8,5	46,9
Černošín	4 220,8	2 081,1	1 502,9	40,9	12,8	524,5	2 139,7	1 814,6	45,5	36,7	242,9
Erpužice	1 451,3	913,8	762,4	9,9	0,0	141,5	537,5	398,2	58,9	11,7	68,8
Horní Kozolupy	2 276,6	1 219,7	1 091,2	17,5	10,6	100,4	1 056,9	953,8	17,8	11,9	73,4
Kladruby	4 859,9	2 368,6	1 952,0	31,2	1,9	383,4	2 491,2	2 080,9	61,2	38,9	310,3
Kokašice	1 345,3	771,1	543,7	12,4	18,3	196,7	574,2	432,8	9,3	10,8	121,2
Konstantinovy Lázně	2 382,0	1 278,9	926,0	41,4	2,9	308,7	1 103,0	876,4	21,6	28,7	176,4
Kostelec	3 087,9	1 694,9	1 440,2	21,1	8,2	225,4	1 393,0	1 223,9	24,6	20,0	124,5
Kšice	1 542,9	880,8	718,8	11,8	0,0	150,1	662,1	597,8	5,0	11,2	48,0
Olbramov	1 493,5	671,4	492,5	7,5	0,0	171,3	822,1	761,7	9,9	6,7	43,8
Ošelin	1 440,2	729,7	630,8	13,5	0,6	84,9	710,5	619,7	13,6	9,3	68,0
Prostiboř	1 034,3	713,2	551,6	5,9	0,0	155,7	321,1	228,9	16,9	9,1	66,3
Skapce	797,4	564,8	529,8	6,3	0,4	28,3	232,6	180,5	8,8	6,8	36,5
Stříbro	4 780,7	2 466,3	1 902,8	78,6	7,2	477,7	2 314,3	1 513,1	128,1	93,0	580,1
Sulislav	957,8	305,2	191,3	7,8	0,0	106,2	652,6	583,8	14,2	4,8	49,8
Svojšíň	1 355,8	614,3	409,9	15,5	6,2	182,8	741,5	602,6	22,6	12,1	104,2
Sytno	513,6	315,2	228,8	5,1	0,0	81,2	198,5	133,0	24,4	5,1	36,0
Trpísty	967,1	630,6	514,0	6,6	0,0	110,0	336,5	244,0	12,1	10,4	70,0
Únehle	606,7	388,7	258,4	4,5	0,0	125,8	218,1	189,1	2,6	4,6	21,8
Vranov	483,2	291,9	201,4	6,5	0,0	84,0	191,3	131,2	12,9	6,0	41,1
Záchlumí	441,9	242,4	203,6	4,9	0,0	33,9	199,6	161,0	2,0	6,6	29,9
Zhoř	1 054,9	572,0	522,9	4,6	0,0	44,5	482,9	437,9	3,6	6,4	35,0

Ekonomické subjekty podle převážující činnosti OKEČ

(stav k 31.12.2004)

ORP Stříbro

Název obce	Celkem	v tom odvětví														Název okresu	
		Zemědělství, myšlivost, lesnictví	Rybolov a chov ryb	Těžba nerostných surovin	Zpracovatelský průmysl	Výroby a rozvod elektr., plynu a vody	Stavebnictví	Obchod, opravy mot.vozidel	Ubytování a stravování	Doprava, skladování a spoje	Finanční zprostředkování	Činnost v oblasti nemovitosti a pronájmu	Veřejná správa a obrana, soc. zabezpečení	Vzdělávání	Zdravotnictví a soc. péče, veter. činnost		Ostatní veřej., sociální a osobní služby
Správní obvod celkem	3 062	273	-	1	331	1	335	889	253	101	106	341	24	38	52	317	
Benešovice	16	2	-	-	-	-	3	5	2	-	-	1	1	-	-	2	Tachov
Bezručice	168	19	-	-	29	-	8	45	14	10	5	12	1	1	2	22	Tachov
Cebiv	36	4	-	-	4	-	2	5	6	-	-	8	1	-	-	6	Tachov
Černošín	182	26	-	-	11	1	23	55	13	4	6	13	1	2	2	25	Tachov
Erpužice	41	4	-	-	6	-	1	14	3	4	3	-	1	1	-	4	Tachov
Horní Kozolupy	47	10	-	-	6	-	10	13	-	-	1	1	1	-	-	5	Tachov
Kladruby	248	33	-	-	35	-	33	62	19	5	9	23	1	3	2	23	Tachov
Kokašice	47	9	-	-	7	-	4	9	4	-	3	2	1	-	-	8	Tachov
Konstantinovy Lázně	214	32	-	-	21	-	14	52	31	3	7	17	1	3	4	29	Tachov
Kostelec	87	16	-	-	6	-	24	22	4	4	1	2	1	1	-	6	Tachov
Kšice	23	2	-	-	-	-	5	4	4	1	-	1	1	-	-	5	Tachov
Olbramov	20	1	-	-	7	-	1	1	3	-	-	2	1	-	-	4	Tachov
Ošelin	20	3	-	-	4	-	1	5	-	1	-	3	1	-	-	2	Tachov
Prostiboř	19	2	-	-	5	-	2	3	2	-	1	-	1	-	-	3	Tachov
Skapce	14	1	-	-	-	-	3	6	-	-	-	-	1	-	-	3	Tachov
Stříbro	1 585	64	-	-	160	-	167	503	123	63	63	234	1	23	42	142	Tachov
Sulislav	28	2	-	-	4	-	4	9	1	1	-	3	1	-	-	3	Tachov
Svojšíň	81	18	-	-	2	-	12	21	7	3	1	3	1	1	-	12	Tachov
Sytno	22	1	-	-	3	-	-	6	4	-	3	4	1	-	-	0	Tachov
Trpísty	29	7	-	-	5	-	3	8	1	1	1	-	1	-	-	2	Tachov
Únehle	17	5	-	-	1	-	2	3	1	-	-	2	1	-	-	3	Tachov
Vranov	27	0	-	1	2	-	5	10	4	-	-	2	1	1	-	1	Tachov
Záchlumí	70	11	-	-	9	-	6	25	3	1	2	6	1	1	-	5	Tachov
Zhoř	21	1	-	-	4	-	4	4	2	-	-	2	1	1	-	2	Tachov

OBCE SO ORP STŘÍBRO

Ekonomické subjekty podle vybraných právních forem

(stav k 31.12.2004)

ORP Stříbro

Název obce	Celkem	z toho:						Název okresu
		soukr. podnik. vč.rolníků	obchodní společnosti	z toho:		družstva	státní podniky	
				společnosti s ručením omezeným	akciové společnosti			
Celkem správní obvod	3 062	2 481	183	167	7	10	1	
Benešovice	16	13	1	1	-	-	-	Tachov
Bezručice	168	143	11	10	1	-	-	Tachov
Cebiv	36	21	3	3	-	-	-	Tachov
Černošín	182	147	12	11	-	2	-	Tachov
Erpužice	41	33	1	1	-	1	-	Tachov
Horní Kozolupy	47	42	-	-	-	-	-	Tachov
Kladruby	248	213	10	10	-	1	-	Tachov
Kokašice	47	40	2	2	-	-	-	Tachov
Konstantinovy Lázně	214	183	3	2	1	-	-	Tachov
Kostelec	87	70	9	8	1	-	-	Tachov
Kšice	23	17	-	-	-	-	-	Tachov
Olbramov	20	13	1	1	-	-	-	Tachov
Ošelín	20	12	3	3	-	-	-	Tachov
Prostiboř	19	14	1	1	-	-	-	Tachov
Skapce	14	10	-	-	-	-	-	Tachov
Stříbro	1 585	1 268	107	96	3	6	1	Tachov
Sulislav	28	24	-	-	-	-	-	Tachov
Svojšín	81	69	-	-	-	-	-	Tachov
Sytno	22	18	1	1	-	-	-	Tachov
Trpísty	29	19	7	7	-	-	-	Tachov
Únehle	17	13	1	1	-	-	-	Tachov
Vranov	27	24	1	1	-	-	-	Tachov
Záchlumí	70	58	8	7	1	-	-	Tachov
Zhoř	21	17	1	1	-	-	-	Tachov

Ekonomické subjekty podle kategorie počtu zaměstnanců

(stav k 31.12.2004)

ORP Stříbro

Název obce	Celkem	v tom:					Název okresu
		Neuveдено	Bez zaměstnanců	1 až 20	20-99	100 a více zaměstnanců	
Správní obvod celkem	3 062	950	1 184	888	33	7	
Benešovice	16	4	5	7	-	-	Tachov
Bezručice	168	49	65	52	2	-	Tachov
Cebiv	36	15	8	13	-	-	Tachov
Černošín	182	58	61	58	4	1	Tachov
Erpužice	41	10	16	15	-	-	Tachov
Horní Kozolupy	47	17	16	14	-	-	Tachov
Kladruby	248	73	119	53	3	-	Tachov
Kokašice	47	18	16	12	1	-	Tachov
Konstantinovy Lázně	214	54	94	64	1	1	Tachov
Kostelec	87	25	36	26	-	-	Tachov
Kšice	23	6	9	8	-	-	Tachov
Olbramov	20	5	9	6	-	-	Tachov
Ošelín	20	5	8	6	1	-	Tachov
Prostiboř	19	8	6	5	-	-	Tachov
Skapce	14	7	5	2	-	-	Tachov
Stříbro	1 585	505	601	454	21	4	Tachov
Sulislav	28	9	12	7	-	-	Tachov
Svojšín	81	25	30	26	-	-	Tachov
Sytno	22	8	5	9	-	-	Tachov
Trpísty	29	7	13	9	-	-	Tachov
Únehle	17	3	9	5	-	-	Tachov
Vranov	27	7	11	9	-	-	Tachov
Záchlumí	70	27	19	23	-	1	Tachov
Zhoř	21	5	11	5	-	-	Tachov

OBCE SO ORP STŘÍBRO

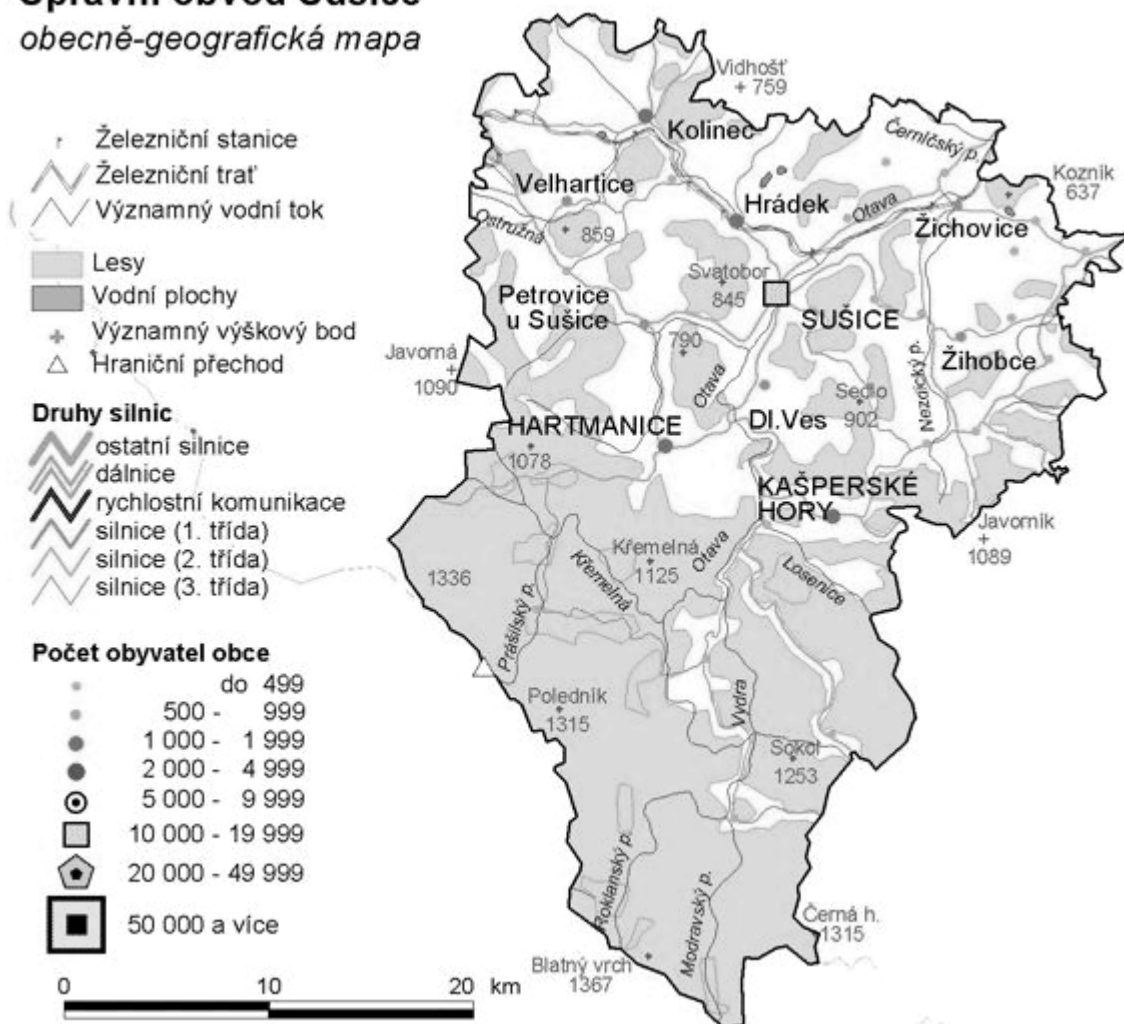
Počet obyvatel podle věkových skupin k 31.12.2004

ORP Stříbro

Název obce	Věková skupina	Muži_31_12	Ženy_31_12	Celkem	Název okresu
Celkem	0-14	1 366	1 266	2 632	
	15-64	6 015	5 888	11 903	
	65 a více	766	1 153	1 919	
Benešovice	0-14	17	14	31	Tachov
	15-64	56	63	119	Tachov
	65 a více	8	19	27	Tachov
Bezdružice	0-14	98	84	182	Tachov
	15-64	362	363	725	Tachov
	65 a více	39	59	98	Tachov
Cebiv	0-14	34	29	63	Tachov
	15-64	97	90	187	Tachov
	65 a více	8	18	26	Tachov
Černošín	0-14	87	99	186	Tachov
	15-64	397	382	779	Tachov
	65 a více	57	84	141	Tachov
Erpužice	0-14	43	31	74	Tachov
	15-64	123	114	237	Tachov
	65 a více	13	19	32	Tachov
Horní Kozolupy	0-14	19	17	36	Tachov
	15-64	104	77	181	Tachov
	65 a více	17	33	50	Tachov
Kladruby	0-14	142	110	252	Tachov
	15-64	538	474	1 012	Tachov
	65 a více	52	77	129	Tachov
Kokašice	0-14	22	25	47	Tachov
	15-64	98	88	186	Tachov
	65 a více	10	18	28	Tachov
Konstantinovy Lázně	0-14	59	56	115	Tachov
	15-64	324	309	633	Tachov
	65 a více	67	100	167	Tachov
Kostelec	0-14	74	45	119	Tachov
	15-64	195	187	382	Tachov
	65 a více	24	25	49	Tachov
Kšice	0-14	15	24	39	Tachov
	15-64	74	58	132	Tachov
	65 a více	9	14	23	Tachov
Olbramov	0-14	7	4	11	Tachov
	15-64	29	26	55	Tachov
	65 a více	1	4	5	Tachov
Ošelín	0-14	11	8	19	Tachov
	15-64	44	38	82	Tachov
	65 a více	9	11	20	Tachov
Prostibůf	0-14	10	7	17	Tachov
	15-64	60	48	108	Tachov
	65 a více	4	13	17	Tachov
Skapce	0-14	5	8	13	Tachov
	15-64	45	44	89	Tachov
	65 a více	6	5	11	Tachov
Stříbro	0-14	540	532	1 072	Tachov
	15-64	2 745	2 837	5 582	Tachov
	65 a více	351	535	886	Tachov
Sulislav	0-14	14	15	29	Tachov
	15-64	72	66	138	Tachov
	65 a více	10	17	27	Tachov
Svojšíň	0-14	37	45	82	Tachov
	15-64	161	167	328	Tachov
	65 a více	23	27	50	Tachov
Sytno	0-14	27	21	48	Tachov
	15-64	111	99	210	Tachov
	65 a více	8	13	21	Tachov
Trpísty	0-14	22	12	34	Tachov
	15-64	85	71	156	Tachov
	65 a více	17	18	35	Tachov
Únehle	0-14	15	9	24	Tachov
	15-64	43	38	81	Tachov
	65 a více	1	7	8	Tachov
Vranov	0-14	11	8	19	Tachov
	15-64	45	36	81	Tachov
	65 a více	10	13	23	Tachov
Záchlumí	0-14	43	45	88	Tachov
	15-64	148	151	299	Tachov
	65 a více	19	21	40	Tachov
Zhoř	0-14	14	18	32	Tachov
	15-64	59	62	121	Tachov
	65 a více	3	3	6	Tachov

OBCE SO ORP SUŠICE

Správní obvod Sušice obecně-geografická mapa



Souhrnná charakteristika SO ORP SUŠICE

Rok 2004

Počet obcí	30
Počet částí obcí	178
počet katastrálních území	155
Celková výměra v km ²	780,6
Hustota obyvatelstva (obyv./km ²)	31,9
Počet obyvatel k 31.12.2004	24 938
Průměrný věk	40,9
Registrovaná míra nezaměstnanosti v %	10,96

SLDB 2001

Trvale obydlené domy	5 359
Trvale obydlené byty	9 511

OBCE SO ORP SUŠICE

Bilance půdy v ha

(stav k 31.12.2004)

ORP Sušice

Název obce	Celková výměra půdy	Zemědělská půda	z toho:				Nezemě- dělská půda	v tom:			
			orná půda	zahrada	ovocný sad	trvalý travní porost		lesní pozemek	vodní plocha	zastavěná plocha a nádvoří	ostatní plocha
Správní obvod celkem	78 056,3	27 052,7	11 298,6	712,3	145,9	14 895,8	51 003,6	42 776,0	1 206,9	621,7	6 399,0
Budětice	1 349,2	977,7	641,3	12,2	0,3	323,9	371,6	246,4	5,4	12,9	106,8
Bukovník	408,6	265,4	84,2	6,3	1,9	173,0	143,2	92,9	2,3	4,1	43,8
Čímice	666,7	481,0	229,5	9,3	5,1	237,2	185,7	132,2	8,4	7,7	37,5
Dlouhá Ves	1 497,8	749,8	237,8	31,1	8,3	472,6	748,0	555,1	35,4	22,0	135,5
Dobršín	664,0	315,2	196,5	5,7	1,6	111,3	348,8	233,0	14,8	5,2	95,8
Domoraz	383,1	289,6	202,4	3,7	0,3	83,2	93,5	59,3	1,7	4,0	28,4
Dražovice	552,3	371,9	265,5	6,1	1,8	98,4	180,4	116,8	25,8	5,9	32,0
Frymburk	654,1	456,7	327,9	6,0	0,3	122,6	197,4	145,3	18,7	5,6	27,7
Hartmanice	6 240,8	2 400,4	793,6	34,7	10,8	1 561,4	3 820,4	3 398,8	38,9	43,3	339,4
Hlavňovice	2 410,0	1 357,8	459,3	28,9	12,1	857,5	1 052,2	895,5	6,1	20,5	130,1
Horská Kvilda	2 991,4	146,4	0,0	0,4	0,0	146,0	2 845,0	2 623,5	171,0	2,8	47,7
Hrádek	3 690,9	2 140,4	976,5	52,4	5,5	1 106,0	1 550,5	1 121,4	84,9	40,8	303,4
Kašperské Hory	4 412,2	1 349,1	410,9	35,1	13,5	889,6	3 063,2	2 758,3	13,4	33,6	257,9
Kolinec	4 870,6	2 942,6	1 112,7	60,7	2,4	1 766,9	1 928,0	1 355,0	87,6	54,2	431,1
Modrava	8 163,5	89,5	0,0	0,0	0,0	89,5	8 073,9	7 509,1	299,6	4,3	260,9
Mokrosuky	697,3	405,4	131,7	6,6	0,4	266,7	291,9	219,8	6,8	6,3	59,0
Nezamyslice	709,2	550,8	397,7	9,8	1,1	142,2	158,4	78,2	36,6	7,4	36,2
Nezdice na Šumavě	1 742,9	609,4	241,3	28,1	4,7	335,3	1 133,5	988,3	3,8	14,2	127,1
Petrovice u Sušice	2 658,7	1 448,0	479,4	32,9	10,3	925,3	1 210,7	981,0	16,8	24,1	188,7
Podmokly	526,3	344,9	131,0	6,3	1,6	206,0	181,4	128,6	3,9	4,3	44,5
Prášíly	11 227,9	78,3	6,0	0,0	0,0	72,3	11 149,6	9 124,2	34,7	11,7	1 978,9
Rabí	1 429,6	781,6	552,4	22,1	6,5	200,6	648,0	409,7	45,8	16,6	175,8
Rejstěj	3 043,5	753,0	57,4	7,8	0,0	687,8	2 290,5	2 038,6	38,9	14,4	198,7
Soběšice	1 712,9	1 015,7	507,1	27,2	4,8	476,7	697,2	560,3	11,9	18,2	106,9
Smí	3 348,5	661,8	169,5	2,6	0,0	489,6	2 686,7	2 439,8	70,8	11,4	164,7
Strašín	1 633,7	617,8	237,4	20,9	4,7	354,9	1 015,9	870,4	3,8	13,4	128,3
Sušice	4 563,8	1 923,9	588,4	152,5	36,2	1 146,8	2 639,9	1 930,0	51,1	139,4	519,4
Velhartice	2 720,6	1 494,4	718,2	41,7	4,2	730,3	1 226,2	1 015,3	18,7	30,9	161,2
Žihobce	2 580,9	1 757,9	958,4	40,7	5,6	753,1	823,0	576,9	32,7	28,6	184,7
Žichovice	525,1	276,3	184,5	20,5	2,1	69,2	248,8	172,0	16,5	13,8	46,5

OBCE SO ORP SUŠICE

Ekonomické subjekty podle převažující činnosti OKEČ

(stav k 31.12.2004)

ORP Sušice

Název obce	Celkem	v tom odvětví														Název okresu	
		Zemědělství, myslivost, lesnictví	Rybolov a chov ryb	Těžba nerostných surovin	Zpracovatelský průmysl	Výroby a rozvod elektr., plynu a vody	Stavebnictví	Obchod, opravy mot. vozidel	Ubytování a stravování	Doprava, skladování a spoje	Finanční zprostředkování	Činnost v oblasti nemovitosti a pronájmu	Veřejná správa a obrana, soc. zabezpečení	Vzdělávání	Zdravnictví a soc. péče, veter. činnost		Ostatní veř., sociální a osobní služby
Správní obvod celkem	5 609	968	3	4	657	10	594	1 328	528	120	205	547	30	51	78	486	
Budětice	65	20	-	-	7	-	2	21	3	-	-	4	1	-	-	7	Klatovy
Bukovník	12	3	-	1	-	-	2	2	1	-	-	1	1	-	-	1	Klatovy
Čimice	31	9	-	-	1	-	3	7	3	3	-	1	1	-	-	3	Klatovy
Dlouhá Ves	178	30	-	-	21	-	24	46	25	6	4	9	1	2	-	10	Klatovy
Dobršín	31	2	-	-	6	-	1	11	-	2	1	3	1	-	-	4	Klatovy
Domoraz	15	3	-	-	5	-	-	2	2	1	-	-	1	-	-	1	Klatovy
Dražovice	35	9	-	-	4	-	3	4	2	-	4	4	1	-	-	4	Klatovy
Frymburk	26	7	-	-	2	-	8	2	1	-	1	1	1	-	-	3	Klatovy
Hartmanice	264	90	-	-	29	-	22	36	17	5	8	27	1	1	4	24	Klatovy
Hlavňovice	130	56	-	-	16	-	9	18	8	1	1	6	1	1	-	13	Klatovy
Horská Kvilda	24	3	-	-	2	-	-	2	12	-	-	4	1	-	-	-	Klatovy
Hrádek	246	41	-	-	48	1	34	53	7	10	6	23	1	2	-	20	Klatovy
Kašperské Hory	424	70	-	-	62	1	57	64	71	5	14	40	1	3	6	30	Klatovy
Kolinec	314	73	-	2	47	-	36	69	15	5	12	22	1	3	2	27	Klatovy
Modrava	40	30	-	-	-	-	-	2	5	1	-	1	1	-	-	-	Klatovy
Mokrosuky	37	14	-	-	2	-	5	8	2	-	1	1	1	-	-	3	Klatovy
Nezamyslice	46	10	-	-	5	-	6	9	5	-	4	2	1	-	-	4	Klatovy
Nezdice na Šumavě	88	19	-	-	15	-	17	9	15	1	3	1	1	-	-	7	Klatovy
Petrovice u Sušice	173	66	-	-	17	-	16	21	21	4	2	10	1	1	1	13	Klatovy
Podmokly	41	5	-	-	2	-	5	11	4	3	-	3	1	1	-	6	Klatovy
Prášíly	54	27	-	-	-	-	2	5	8	-	1	7	1	-	-	3	Klatovy
Rabí	99	16	-	-	15	-	10	19	9	3	2	13	1	2	-	9	Klatovy
Rejštejn	80	32	-	-	5	1	7	9	16	3	-	-	1	1	-	5	Klatovy
Soběšice	72	18	-	-	12	-	10	10	5	1	5	-	1	-	-	10	Klatovy
Srní	141	68	-	-	5	-	2	3	33	3	1	16	1	1	-	8	Klatovy
Strašín	83	21	-	-	12	-	11	13	8	1	3	2	1	-	1	10	Klatovy
Sušice	2 388	132	3	1	247	6	256	773	194	52	113	306	1	27	56	221	Klatovy
Velhartice	194	41	-	-	28	1	10	35	21	3	12	11	1	2	6	23	Klatovy
Žihobce	139	35	-	-	20	-	17	22	8	3	3	16	1	2	-	12	Klatovy
Žichovice	139	18	-	-	22	-	19	42	7	4	4	13	1	2	2	5	Klatovy

OBCE SO ORP SUŠICE

Ekonomické subjekty podle vybraných právních forem

(stav k 31.12.2004)

ORP Sušice

Název obce	Celkem	z toho:						Název okresu
		soukr. podnik. vč.rolníků	obchodní společnosti	z toho:		družstva	státní podniky	
				společnosti s ručením omezeným	akciové společnosti			
Celkem správní obvod	5 609	4 788	266	238	12	19	-	
Budětice	65	53	4	4	-	-	Klatovy	
Bukovník	12	9	-	-	-	-	Klatovy	
Čimice	31	26	2	2	-	-	Klatovy	
Dlouhá Ves	178	159	7	7	-	-	Klatovy	
Dobršín	31	26	-	-	-	-	Klatovy	
Domoraz	15	11	1	1	-	-	Klatovy	
Dražovice	35	28	2	2	-	1	Klatovy	
Frymburk	26	22	-	-	-	-	Klatovy	
Hartmanice	264	216	10	10	-	-	Klatovy	
Hlavňovice	130	108	8	8	-	1	Klatovy	
Horská Kvilda	24	23	-	-	-	-	Klatovy	
Hrádek	246	208	10	9	-	2	Klatovy	
Kašperské Hory	424	363	19	18	1	-	Klatovy	
Kolinec	314	275	6	6	-	1	Klatovy	
Modrava	40	29	-	-	-	-	Klatovy	
Mokrosuky	37	30	2	1	-	1	Klatovy	
Nezamyslice	46	38	3	3	-	-	Klatovy	
Nezdice na Šumavě	88	78	1	1	-	-	Klatovy	
Petrovice u Sušice	173	149	8	8	-	-	Klatovy	
Podmokly	41	36	-	-	-	-	Klatovy	
Prášíly	54	47	3	3	-	-	Klatovy	
Rabí	99	86	1	1	-	1	Klatovy	
Rejštejn	80	68	3	3	-	-	Klatovy	
Soběšice	72	60	2	2	-	1	Klatovy	
Srní	141	123	3	3	-	-	Klatovy	
Strašín	83	69	2	2	-	2	Klatovy	
Sušice	2 388	2 040	155	132	10	7	Klatovy	
Velhartice	194	169	4	3	1	-	Klatovy	
Žihobce	139	120	5	5	-	-	Klatovy	
Žichovice	139	119	5	4	-	2	Klatovy	

OBCE SO ORP SUŠICE

Ekonomické subjekty podle kategorie počtu zaměstnanců

(stav k 31.12.2004)

ORP Sušice

Název obce	Celkem	v tom:				Název okresu
		Neuvedeno	Bez zaměstnanců	1 až 20	20-99	
Správní obvod celkem	5 609	1 485	3 530	526	60	8
Budětice	65	14	46	4	1	-
Bukovník	12	1	10	1	-	-
Čimice	31	4	23	3	1	-
Dlouhá Ves	178	38	127	11	2	-
Dobršíň	31	8	17	6	-	-
Domoraz	15	6	7	2	-	-
Dražovice	35	9	23	3	-	-
Frymburk	26	8	18	-	-	-
Hartmanice	264	90	148	23	3	-
Hlavňovice	130	24	96	8	2	-
Horská Kvilda	24	4	17	3	-	-
Hrádek	246	51	172	18	5	-
Kašperské Hory	424	136	243	39	5	1
Kolinec	314	66	223	20	5	-
Modrava	40	8	29	3	-	-
Mokrosuky	37	3	31	3	-	-
Nezamyslice	46	16	27	3	-	-
Nezdice na Šumavě	88	12	70	6	-	-
Petrovice u Sušice	173	34	127	12	-	-
Podmokly	41	8	32	1	-	-
Prášíly	54	14	34	6	-	-
Rabí	99	25	68	6	-	-
Rejštejn	80	20	54	6	-	-
Soběšice	72	14	52	4	2	-
Srní	141	45	88	8	-	-
Strašín	83	18	60	5	-	-
Sušice	2 388	677	1 385	288	31	7
Velhartice	194	45	134	14	1	-
Žihobce	139	40	91	8	-	-
Žichovice	139	47	78	12	2	-

OBCE SO ORP SUŠICE

Počet obyvatel podle věkových skupin k 31.12.2004

ORP Sušice

Název obce	Věková skupina	MUZI_31_12	ZENY_31_12	CELKEM	Název okresu
Celkem	0-14	1 841	1 717	3 558	
	15-64	8 849	8 487	17 336	
	65 a více	1 561	2 483	4 044	
Budětice	0-14	16	21	37	Klatovy
	15-64	119	94	213	Klatovy
	65 a více	20	37	57	Klatovy
Bukovník	0-14	2	4	6	Klatovy
	15-64	31	23	54	Klatovy
	65 a více	6	7	13	Klatovy
Čímice	0-14	8	5	13	Klatovy
	15-64	55	43	98	Klatovy
	65 a více	18	24	42	Klatovy
Dlouhá Ves	0-14	67	54	121	Klatovy
	15-64	310	250	560	Klatovy
	65 a více	53	70	123	Klatovy
Dobršín	0-14	11	10	21	Klatovy
	15-64	36	33	69	Klatovy
	65 a více	5	12	17	Klatovy
Domoraz	0-14	3	1	4	Klatovy
	15-64	23	14	37	Klatovy
	65 a více	4	13	17	Klatovy
Dražovice	0-14	12	13	25	Klatovy
	15-64	57	44	101	Klatovy
	65 a více	7	20	27	Klatovy
Frymburk	0-14	6	7	13	Klatovy
	15-64	36	31	67	Klatovy
	65 a více	11	13	24	Klatovy
Hartmanice	0-14	115	79	194	Klatovy
	15-64	409	390	799	Klatovy
	65 a více	57	102	159	Klatovy
Hlavňovice	0-14	32	39	71	Klatovy
	15-64	167	162	329	Klatovy
	65 a více	36	57	93	Klatovy
Horská Kvilda	0-14	6	10	16	Klatovy
	15-64	21	24	45	Klatovy
	65 a více	3	3	6	Klatovy
Hrádek	0-14	113	94	207	Klatovy
	15-64	463	446	909	Klatovy
	65 a více	70	133	203	Klatovy
Kašperské Hory	0-14	132	104	236	Klatovy
	15-64	614	545	1 159	Klatovy
	65 a více	81	119	200	Klatovy
Kolinec	0-14	106	112	218	Klatovy
	15-64	510	452	962	Klatovy
	65 a více	96	141	237	Klatovy
Modrava	0-14	5	3	8	Klatovy
	15-64	18	20	38	Klatovy
	65 a více	3	3	6	Klatovy
Mokrosuky	0-14	8	7	15	Klatovy
	15-64	51	43	94	Klatovy
	65 a více	11	20	31	Klatovy
Nezamyslice	0-14	14	8	22	Klatovy
	15-64	73	63	136	Klatovy
	65 a více	13	21	34	Klatovy
Nezdice na Šumavě	0-14	17	13	30	Klatovy
	15-64	123	123	246	Klatovy
	65 a více	42	63	105	Klatovy
Petrovice u Sušice	0-14	31	35	66	Klatovy
	15-64	214	190	404	Klatovy
	65 a více	42	57	99	Klatovy
Podmokly	0-14	11	6	17	Klatovy
	15-64	71	63	134	Klatovy
	65 a více	5	21	26	Klatovy
Prášíly	0-14	12	13	25	Klatovy
	15-64	55	51	106	Klatovy
	65 a více	5	6	11	Klatovy

OBCE SO ORP SUŠICE

Počet obyvatel podle věkových skupin k 31.12.2004

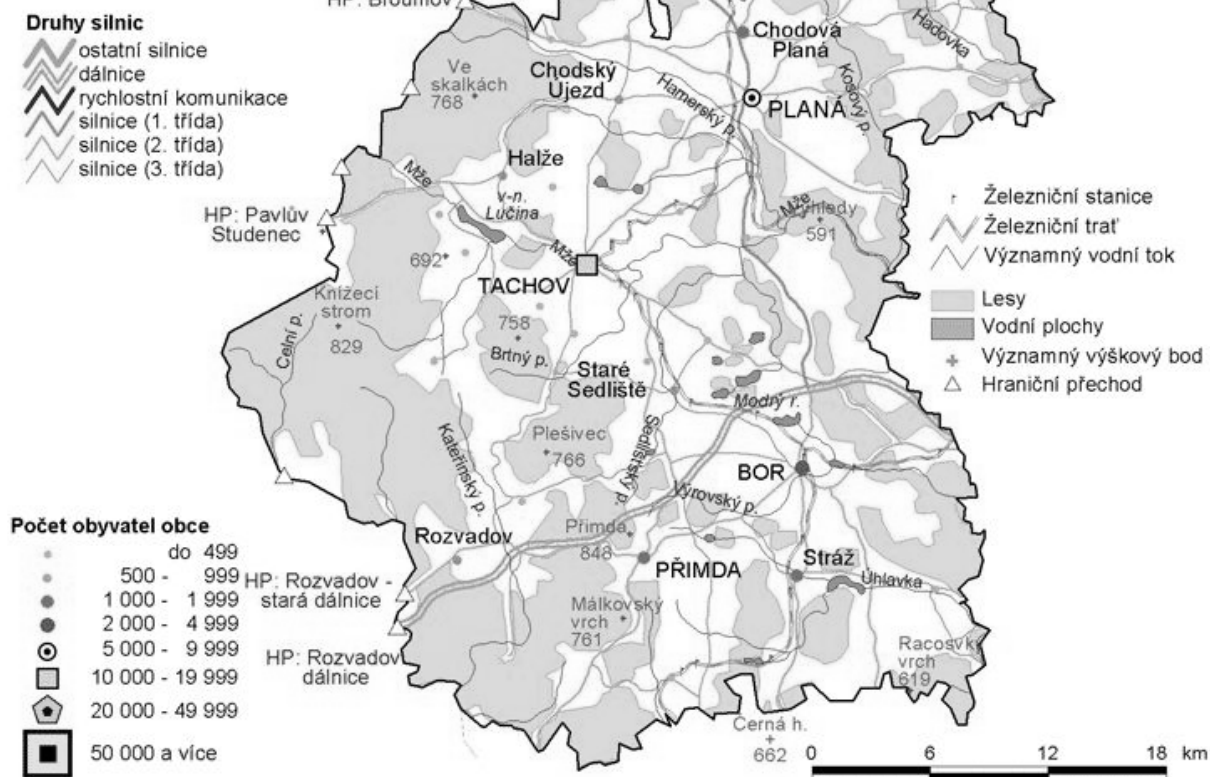
dokončení

ORP Sušice

Název obce	Věková skupina	MUZI_31_12	ZENY_31_12	CELKEM	Název okresu
Rabí	0-14	28	21	49	Klatovy
	15-64	160	161	321	Klatovy
	65 a více	35	65	100	Klatovy
Rejštejn	0-14	21	8	29	Klatovy
	15-64	81	79	160	Klatovy
	65 a více	20	35	55	Klatovy
Soběšice	0-14	25	26	51	Klatovy
	15-64	132	119	251	Klatovy
	65 a více	31	44	75	Klatovy
Smí	0-14	13	20	33	Klatovy
	15-64	124	118	242	Klatovy
	65 a více	16	22	38	Klatovy
Strašín	0-14	17	17	34	Klatovy
	15-64	144	122	266	Klatovy
	65 a více	20	45	65	Klatovy
Sušice	0-14	872	830	1 702	Klatovy
	15-64	3 952	4 057	8 009	Klatovy
	65 a více	684	1 097	1 781	Klatovy
Velhartice	0-14	58	70	128	Klatovy
	15-64	323	276	599	Klatovy
	65 a více	76	98	174	Klatovy
Žihobce	0-14	38	43	81	Klatovy
	15-64	231	204	435	Klatovy
	65 a více	48	79	127	Klatovy
Žichovice	0-14	42	44	86	Klatovy
	15-64	246	247	493	Klatovy
	65 a více	43	56	99	Klatovy

OBCE SO ORP TACHOV

Správní obvod Tachov obecně-geografická mapa



Souhrnná charakteristika SO ORP TACHOV

Rok 2004

Počet obcí	27
Počet částí obcí	136
počet katastrálních území	134
Celková výměra v km ²	947,9
Hustota obyvatelstva (obyv./km ²)	36,9
Počet obyvatel k 31.12.2004	34 950
Průměrný věk	37,7
Registrovaná míra nezaměstnanosti v %	9,8

SLDB 2001

Trvale obydlené domy	5 771
Trvale obydlené byty	12 245

OBCE SO ORP TACHOV

Bilance půdy v ha

(stav k 31.12.2004)

ORP Tachov

Název obce	Celková výměra půdy	Zemědělská půda	z toho:				Nezemě- dělská půda	v tom:			
			orná půda	zahradra	ovocný sad	trvalý travní porost		lesní pozemek	vodní plocha	zastavěná plocha a nádvoří	ostatní plocha
Správní obvod celkem	94 793,4	43 931,7	28 145,4	602,3	245,4	14 938,7	50 861,6	42 853,3	1 844,0	682,5	5 481,8
Bor	11 651,3	6 542,8	5 162,9	71,6	0,0	1 308,4	5 108,4	3 913,7	345,9	94,5	754,4
Brod nad Tichou	981,6	647,8	505,9	5,3	0,6	136,0	333,8	205,7	51,5	11,3	65,4
Broumov	1 017,2	181,5	79,8	6,5	1,2	93,9	835,8	786,3	15,1	3,8	30,5
Ctiboř	942,5	717,6	521,2	4,8	0,0	191,6	225,0	110,2	14,1	8,3	92,5
Částkov	1 186,0	764,5	634,2	8,8	0,0	121,5	421,6	317,1	11,1	10,1	83,2
Dlouhý Újezd	849,9	264,6	175,2	7,8	0,0	81,5	585,3	530,9	10,0	6,9	37,5
Halže	3 555,7	1 089,2	372,7	15,5	4,6	696,5	2 466,4	2 230,6	72,1	15,4	148,4
Hošťka	3 615,1	1 589,2	475,3	8,2	0,0	1 105,8	2 025,8	1 828,6	33,8	16,1	147,3
Chodová Planá	5 528,0	3 054,3	1 884,7	39,0	8,4	1 122,1	2 473,7	1 817,0	211,0	47,9	397,9
Chodský Újezd	6 478,2	2 898,4	2 063,9	30,0	6,0	798,4	3 579,8	3 245,0	78,1	31,3	225,3
Kočov	1 146,0	715,1	560,3	3,9	0,0	150,9	430,9	348,3	17,9	8,2	56,5
Lesná	8 429,5	1 754,6	232,3	11,5	0,0	1 510,8	6 674,9	6 340,1	32,5	20,6	281,8
Lestkov	3 877,3	2 076,4	1 478,1	27,6	2,4	568,4	1 800,9	1 587,5	25,6	22,9	164,8
Lom u Tachova	843,2	542,8	422,7	5,0	0,0	115,1	300,4	216,9	20,6	8,3	54,6
Milíře	1 489,4	577,6	324,3	4,1	0,0	249,3	911,7	839,3	7,1	2,8	62,5
Obora	1 614,8	448,8	60,0	3,4	0,0	385,4	1 166,0	1 003,7	38,0	3,5	120,8
Planá	6 253,2	3 358,8	2 432,4	71,6	15,2	839,7	2 894,4	2 197,7	141,7	74,7	480,4
Přímda	5 061,5	2 201,6	1 163,9	28,4	193,1	816,3	2 859,9	2 379,4	45,0	36,6	398,9
Rozvadov	5 488,8	1 601,5	677,0	28,1	0,5	896,0	3 887,3	3 520,9	51,1	25,4	289,8
Staré Sedliště	3 739,0	1 922,0	1 339,2	27,7	1,3	553,9	1 817,0	1 380,1	110,3	26,5	300,0
Staré Sedlo	2 361,6	1 284,2	954,5	16,1	4,6	309,0	1 077,4	964,9	24,7	12,4	75,4
Stráž	5 397,6	3 031,7	2 314,6	39,9	0,7	676,5	2 365,9	1 926,1	143,2	37,1	259,6
Studánka	710,2	333,8	204,0	10,9	0,0	119,0	376,3	329,6	2,2	6,6	38,0
Tachov	4 084,7	2 653,1	1 966,6	89,9	6,9	589,6	1 431,6	710,9	122,0	102,7	496,0
Tisová	1 990,9	1 300,7	916,2	13,2	0,0	371,2	690,2	447,5	147,2	14,7	80,7
Třemešné	5 112,0	1 635,9	670,2	16,4	0,0	949,2	3 476,2	3 219,4	45,5	19,5	191,7
Zadní Chodov	1 388,1	743,3	553,4	7,2	0,0	182,7	644,8	455,7	26,8	14,4	147,9

Ekonomické subjekty podle převažující činnosti OKEČ

(stav k 31.12.2004)

ORP Tachov

Název obce	Celkem	v tom odvětví														Název okresu	
		Zemědělství, myšlivost, lesnictví	Rybolov a chov ryb	Těžba nerostných surovin	Zpracovatelský průmysl	Výroby a rozvod elektr., plynu a vody	Stavebnictví	Obchod, opravy mot. vozidel	Ubytování a stravování	Doprava, skladování a spoje	Finanční zprostředkování	Činnost v oblasti nemovitosti a pronájmu	Veřejná správa a obrana, soc. zabezpečení	Vzdělávání	Zdravotnictví a soc. péče, veter. činnost		Ostatní veř., sociální a osobní služby
Správní obvod celkem	8 331	651	5	4	999	6	694	2 688	579	299	385	1 082	29	76	126	708	
Bor	819	61	1	-	91	-	67	292	63	38	20	108	1	4	19	54	Tachov
Brod nad Tichou	33	7	-	-	7	-	4	6	-	-	1	3	1	-	-	4	Tachov
Broumov	54	9	-	-	7	-	3	20	3	1	2	3	1	-	1	4	Tachov
Ctiboř	58	8	-	-	10	-	13	9	3	2	3	7	1	-	-	2	Tachov
Částkov	91	15	-	-	12	-	9	27	3	5	6	5	1	1	-	7	Tachov
Dlouhý Újezd	67	11	-	-	7	-	11	18	10	2	2	2	1	-	-	3	Tachov
Halže	170	27	-	-	27	-	7	45	13	7	8	18	1	1	1	15	Tachov
Hošťka	134	11	-	-	10	-	6	89	4	1	2	6	1	1	-	3	Tachov
Chodová Planá	384	40	-	-	89	-	33	96	23	10	11	50	1	1	1	29	Tachov
Chodský Újezd	136	33	-	-	11	-	11	32	11	5	7	14	1	1	-	10	Tachov
Kočov	44	7	-	-	4	-	6	14	4	-	-	3	1	-	-	5	Tachov
Lesná	83	18	-	-	5	-	23	11	8	5	1	4	1	1	-	6	Tachov
Lestkov	79	12	-	-	7	-	7	23	8	-	6	5	1	-	-	10	Tachov
Lom u Tachova	71	9	-	-	7	-	7	16	7	4	5	3	1	2	2	8	Tachov
Milíře	37	9	-	-	5	-	5	7	2	2	2	-	1	1	1	2	Tachov
Obora	37	11	-	-	6	-	4	10	1	1	1	2	1	-	-	-	Tachov
Planá	1 269	61	2	2	181	3	103	358	87	27	51	218	1	13	39	123	Tachov
Přímda	431	40	-	-	20	-	15	261	27	5	3	29	1	2	3	25	Tachov
Rozvadov	323	15	-	-	6	-	8	226	28	4	-	17	1	3	-	15	Tachov
Staré Sedliště	196	24	-	-	26	-	28	47	13	7	10	15	1	1	1	23	Tachov
Staré Sedlo	57	17	-	-	6	-	6	8	4	-	1	3	1	2	1	8	Tachov
Stráž	233	25	-	-	24	-	30	68	26	7	4	18	1	3	-	27	Tachov
Studánka	90	14	-	-	8	1	11	13	10	5	11	5	1	2	-	9	Tachov
Tachov	3 161	109	2	2	392	2	260	907	198	154	222	529	3	36	57	288	Tachov
Tisová	83	15	-	-	9	-	5	23	6	4	1	6	1	1	-	12	Tachov
Třemešné	107	35	-	-	3	-	3	41	9	2	-	6	1	-	-	7	Tachov
Zadní Chodov	84	8	-	-	19	-	9	21	8	1	5	3	1	-	-	9	Tachov

OBCE SO ORP TACHOV

Ekonomické subjekty podle vybraných právních forem

(stav k 31.12.2004)

ORP Tachov

Název obce	Celkem	z toho:						Název okresu
		soukr. podnik. vč.rolníků	obchodní společnosti	z toho:		družstva	státní podniky	
				společnosti s ručením omezeným	akciové společnosti			
Celkem správní obvod	8 331	6 070	600	576	15	9	1	
Bor	819	552	93	88	3	-	-	Tachov
Brod nad Tichou	33	30	-	-	-	-	-	Tachov
Broumov	54	33	4	4	-	-	-	Tachov
Čtiboř	58	48	1	1	-	-	-	Tachov
Částkov	91	72	8	8	-	-	-	Tachov
Dlouhý Újezd	67	49	12	12	-	-	-	Tachov
Halže	170	136	10	10	-	-	-	Tachov
Hošťka	134	61	5	5	-	-	-	Tachov
Chodová Planá	384	304	35	33	1	-	-	Tachov
Chodský Újezd	136	117	7	7	-	-	-	Tachov
Kočov	44	28	-	-	-	-	-	Tachov
Lesná	83	70	3	3	-	-	-	Tachov
Lestkov	79	65	1	1	-	-	-	Tachov
Lom u Tachova	71	59	4	3	1	-	-	Tachov
Millíře	37	32	2	2	-	-	-	Tachov
Obora	37	33	1	1	-	-	-	Tachov
Planá	1 269	997	77	74	2	2	-	Tachov
Přimda	431	216	20	19	1	-	-	Tachov
Rozvadov	323	105	17	15	2	-	-	Tachov
Staré Sedliště	196	156	14	13	1	-	-	Tachov
Staré Sedlo	57	41	7	7	-	-	-	Tachov
Stráž	233	170	11	11	-	1	-	Tachov
Studánka	90	72	8	8	-	-	-	Tachov
Tachov	3 161	2 423	248	239	4	6	1	Tachov
Tisová	83	64	5	5	-	-	-	Tachov
Třemešné	107	71	5	5	-	-	-	Tachov
Zadní Chodov	84	66	2	2	-	-	-	Tachov

OBCE SO ORP TACHOV

Ekonomické subjekty podle kategorie počtu zaměstnanců

(stav k 31.12.2004)

ORP Tachov

Název obce	Celkem	v tom:					Název okresu
		Neuvedeno	Bez zaměstnanců	1 až 20	20-99	100 a více zaměstnanců	
Správní obvod celkem	8 331	2 757	3 281	2 161	95	37	
Bor	819	290	330	177	13	9	Tachov
Brod nad Tichou	33	12	12	9	-	-	Tachov
Broumov	54	12	30	12	-	-	Tachov
Ctiboř	58	22	24	11	1	-	Tachov
Částkov	91	21	31	38	-	1	Tachov
Dlouhý Újezd	67	25	22	18	1	1	Tachov
Halže	170	63	57	48	2	-	Tachov
Hošťka	134	38	74	22	-	-	Tachov
Chodová Planá	384	132	148	95	5	4	Tachov
Chodský Újezd	136	45	52	39	-	-	Tachov
Kočov	44	13	19	12	-	-	Tachov
Lesná	83	34	31	18	-	-	Tachov
Lestkov	79	28	29	22	-	-	Tachov
Lom u Tachova	71	19	26	25	-	1	Tachov
Milíře	37	12	12	12	1	-	Tachov
Obora	37	8	22	7	-	-	Tachov
Planá	1 269	423	505	320	17	4	Tachov
Přimda	431	124	234	72	-	1	Tachov
Rozvadov	323	102	172	48	-	1	Tachov
Staré Sedliště	196	59	80	53	2	2	Tachov
Staré Sedlo	57	16	22	19	-	-	Tachov
Stráž	233	87	93	49	4	-	Tachov
Studánka	90	35	23	31	1	-	Tachov
Tachov	3 161	1 041	1 121	939	47	13	Tachov
Tisová	83	33	29	20	1	-	Tachov
Třemešné	107	34	48	25	-	-	Tachov
Zadní Chodov	84	29	35	20	-	-	Tachov

OBCE SO ORP TACHOV

Počet obyvatel podle věkových skupin k 31.12.2004

ORP Tachov

Název obce	Věková skupina	Muži_31_12	Ženy_31_12	Celkem	Název okresu
Celkem	0-14	2 969	2 758	5 727	
	15-64	12 872	12 591	25 463	
	65 a více	1 542	2 218	3 760	
Bor	0-14	339	351	690	Tachov
	15-64	1 497	1 423	2 920	Tachov
	65 a více	142	262	404	Tachov
Brod nad Tichou	0-14	18	20	38	Tachov
	15-64	89	80	169	Tachov
	65 a více	8	13	21	Tachov
Broumov	0-14	15	11	26	Tachov
	15-64	48	38	86	Tachov
	65 a více	10	9	19	Tachov
Ctiboř	0-14	30	27	57	Tachov
	15-64	126	125	251	Tachov
	65 a více	11	17	28	Tachov
Částkov	0-14	23	22	45	Tachov
	15-64	126	108	234	Tachov
	65 a více	16	30	46	Tachov
Dlouhý Újezd	0-14	30	26	56	Tachov
	15-64	116	108	224	Tachov
	65 a více	10	15	25	Tachov
Halže	0-14	85	77	162	Tachov
	15-64	345	315	660	Tachov
	65 a více	43	46	89	Tachov
Hošťka	0-14	41	32	73	Tachov
	15-64	161	135	296	Tachov
	65 a více	18	24	42	Tachov
Chodová Planá	0-14	138	148	286	Tachov
	15-64	704	622	1 326	Tachov
	65 a více	71	110	181	Tachov
Chodský Újezd	0-14	64	69	133	Tachov
	15-64	293	270	563	Tachov
	65 a více	31	51	82	Tachov
Kočov	0-14	15	19	34	Tachov
	15-64	72	74	146	Tachov
	65 a více	11	14	25	Tachov
Lesná	0-14	50	45	95	Tachov
	15-64	190	157	347	Tachov
	65 a více	25	27	52	Tachov
Lestkov	0-14	41	20	61	Tachov
	15-64	126	122	248	Tachov
	65 a více	22	29	51	Tachov
Lom u Tachova	0-14	40	41	81	Tachov
	15-64	147	140	287	Tachov
	65 a více	12	16	28	Tachov
Milíře	0-14	16	7	23	Tachov
	15-64	79	69	148	Tachov
	65 a více	5	4	9	Tachov
Obora	0-14	3	5	8	Tachov
	15-64	46	30	76	Tachov
	65 a více	3	6	9	Tachov
Planá	0-14	464	411	875	Tachov
	15-64	1 959	1 987	3 946	Tachov
	65 a více	263	374	637	Tachov
Přimda	0-14	127	84	211	Tachov
	15-64	547	465	1 012	Tachov
	65 a více	69	77	146	Tachov
Rozvadov	0-14	49	52	101	Tachov
	15-64	261	251	512	Tachov
	65 a více	27	41	68	Tachov
Staré Sedliště	0-14	99	76	175	Tachov
	15-64	384	347	731	Tachov
	65 a více	42	53	95	Tachov
Staré Sedlo	0-14	21	19	40	Tachov
	15-64	96	87	183	Tachov
	65 a více	13	16	29	Tachov

OBCE SO ORP TACHOV

Počet obyvatel podle věkových skupin k 31.12.2004

dokončení

ORP Tachov

Název obce	Věková skupina	Muži_31_12	Ženy_31_12	Celkem	Název okresu
Stráž	0-14	110	88	198	Tachov
	15-64	392	387	779	Tachov
	65 a více	55	74	129	Tachov
Studánka	0-14	49	34	83	Tachov
	15-64	143	141	284	Tachov
	65 a více	23	24	47	Tachov
Tachov	0-14	1 015	976	1 991	Tachov
	15-64	4 461	4 715	9 176	Tachov
	65 a více	564	816	1 380	Tachov
Tisová	0-14	35	35	70	Tachov
	15-64	208	174	382	Tachov
	65 a více	14	25	39	Tachov
Třemešné	0-14	36	39	75	Tachov
	15-64	141	127	268	Tachov
	65 a více	22	29	51	Tachov
Zadní Chodov	0-14	16	24	40	Tachov
	15-64	115	94	209	Tachov
	65 a více	12	16	28	Tachov

ČÍSELNÍK OBCÍ, ČÁSTÍ OBCÍ A KATASTRÁLNÍCH ÚZEMÍ

ČÍSELNÍK OBCÍ, ČÁSTÍ OBCÍ A KATASTRÁLNÍCH ÚZEMÍ

Název obce	Kód obce (ZUJ)	Název části obce	Kód části obce	Název katastru	Kód UTJ	Počet obyvatel k 1.3.2001	Název okresu	Kód okresu (NUTSA)	Název obce s rozšířenou působností	Kód SO ORP		
Blovice	557587	Blovice	406457	Blovice	605735	3 086	Plzeň-jih	CZ0324	Blovice	3201		
		Bohušov	005762	Blovice	605735							
				Hradiště u Blovic	605751							
		Hradiště	005754	Hradiště u Blovic	605751							
		Hradišťská Lhotka	047571	Hradišťská Lhotka	647578							
		Hradišťský Újezd	047589	Hradišťský Újezd	647586							
		Komorno	068845	Komorno	668842							
		Stará Huť	183741	Vlčice u Blovic	783757							
		Štítov	163988	Štítov u Blovic	763985							
		Vlčice	183750	Vlčice u Blovic	783757							
		Borovno	566705	Borovno	007901						Borovno	607908
				Drahkov	031585						Drahkov	631582
				Chlum	051519						Chlum u Blovic	651516
		Drahkov	540251									
Chlum	557773											
Chocenice	557803	Chocenice	051985	Chocenice	651982							
		Chocenická Lhota	052001	Chocenická Lhota	652008							
		Kotousov	051993	Kotousov	651991							
		Zhůř	057614	Zhůř	657611							
Jarov	578541	Jarov	057606	Jarov u Blovic	657603							
Letiny	557951	Bzí	017302	Bzí	617300							
		Chocenický Újezd	052019	Chocenický Újezd	652016							
		Kbelnice	080586	Kbelnice u Letin	680583							
		Letiny	080608	Letiny	680605							
		Kbelnice u Letin	680583									
		Svárkov	080616	Svárkov	680613							
Louňová	558010	Louňová	087343	Louňová	687341							
Milínov	530140	Milínov	104469	Milínov u Nezvěstic	704466							
Míšov	546399	Míšov	007927	Míšov	607924							
Nové Mitrovce	558176	Mítov	106542	Mítov	706540							
		Nechanice	102440	Nechanice u Nových Mitrovic	702447							
		Nové Mitrovce	106551	Nové Mitrovce	706558							
		Planiny	106569	Planiny	706566							
		Seč	558311	Seč	146439	Seč u Blovic	746436					
		Spálené Poříčí	558362	Čičov	023515	Čičov	623512					
Hofehledy	165905			Hofehledy	765902							
Hořice	023523			Hořice	623521							
Karlov	152692			Spálené Poříčí	752703							
Lipnice	084131			Lipnice u Spáleného Poříčí	684139							
Lučistě	165913			Lučistě	765911							
Spálené Poříčí	152706			Spálené Poříčí	752703							
Struhaře	157023			Struhaře	757021							
Těnovice	165921			Těnovice	765929							
Vlkov	152714			Vlkov u Spáleného Poříčí	752711							
Záluží	165930			Záluží u Spáleného Poříčí	765937							
Střížovice	558401			Střížovice	158127	Střížovice u Plzně	758124					
Únětice	540528			Únětice	174424	Únětice u Blovic	774421					
Vlčtejn	540706	Chlumánky	406490	Vlčtejn	783919							
		Vlčtejn	183911	Vlčtejn	783919							
Zdemyslice	558583	Zdemyslice	192279	Zdemyslice	792276							
Žákava	530182	Žákava	104507	Žákava	704504							
Ždírec	558605	Ždírec	195545	Ždírec u Blovic	795577							
				Žďár u Blovic	795569							
		Smederov	195553	Smederov	795551							
		Žďár	195561	Žďár u Blovic	795569							
		Ždírec u Blovic	795577									
Babylon	553433	Babylon	000710	Babylon	600717							
Bělá nad Radbuzou	553441	Bělá nad Radbuzou	001627	Bělá nad Radbuzou	601624							
		Bystřice	001635	Bystřice u Bělé nad Radbuzou	601632							
		Čečín	001643	Čečín	601641							
		Černá Hora	001651	Černá Hora u Bělé nad Radbuzou	601659							
		Doubravka	001660	Doubravka u Bělé nad Radbuzou	601667							
		Hleďsebe	405353	Bystřice u Bělé nad Radbuzou	601632							
		Karlova Huť	151149	Smolov	751162							
		Nový Dvůr	151157	Smolov	751162							
		Pleš	151181	Pleš	751189							
		Smolov	151165	Smolov	751162							
		Újezd Svatého Kříže	001678	Újezd Svatého Kříže	601675							
		Železná	151173	Železná u Smolova	751171							
		Brnířov	566136	Brnířov	009954	Brnířov	609951					
Česká Kubice	553549	Česká Kubice	021369	Česká Kubice	621366							
		Dolní Folmava	034550	Dolní Folmava	634557							
		Horní Folmava	034568	Horní Folmava	634565							
		Nová Kubice	021377	Starý Spálenec	752746							
		Nový Spálenec	152722	Nový Spálenec	752720							
		Spálenec	152731	Nový Spálenec	752720							
				Starý Spálenec	752746							
				Starý Spálenec	752746							
				Starý Spálenec	752746							
Díly	553557	Díly	026085	Díly	626082							

ČÍSELNÍK OBCÍ, ČÁSTÍ OBCÍ A KATASTRÁLNÍCH ÚZEMÍ

Název obce	Kód obce (ZUJ)	Název části obce	Kód části obce	Název katastru	Kód UTJ	Počet obyvatel k 1.3.2001	Název okresu	Kód okresu (NUTS4)	Název obce s rozšířenou působností	Kód SO ORP
Domažlice	553425	Bezděkovské Předměstí	405345	Domažlice	630853	2 331	Domažlice	CZ0321	Domažlice	3202
		Dolejší Předměstí	030872	Domažlice	630853	633	Domažlice	CZ0321	Domažlice	3202
		Havlovce	037982	Havlovce u Domažlic	637980	151	Domažlice	CZ0321	Domažlice	3202
		Hořejší Předměstí	030937	Domažlice	630853	2 728	Domažlice	CZ0321	Domažlice	3202
		Město	405329	Domažlice	630853	509	Domažlice	CZ0321	Domažlice	3202
		Týnské Předměstí	405337	Domažlice	630853	4 696	Domažlice	CZ0321	Domažlice	3202
Drahotín	553573	Drahotín	031887	Drahotín	631884	182	Domažlice	CZ0321	Domažlice	3202
Draženov	553581	Draženov	032115	Draženov	632112	375	Domažlice	CZ0321	Domažlice	3202
Hora Svatého Václava	566276	Hora Svatého Václava	031895	Hora Svatého Václava	631892	26	Domažlice	CZ0321	Domažlice	3202
		Načetín	031909	Načetín u Drahotína	631906	12	Domažlice	CZ0321	Domažlice	3202
		Šidlákov	031933	Šidlákov	631931	33	Domažlice	CZ0321	Domažlice	3202
Hostouň	553689	Babice	041378	Babice u Holubče	641375	21	Domažlice	CZ0321	Domažlice	3202
		Holubeč	041386	Holubeč	641383	80	Domažlice	CZ0321	Domažlice	3202
		Horoušany	045934	Horoušany u Hostouně	645931	14	Domažlice	CZ0321	Domažlice	3202
		Hostouň	045942	Hostouň u Horšovského Týna	645940	934	Domažlice	CZ0321	Domažlice	3202
		Mělnice	041394	Mělnice	641391	27	Domažlice	CZ0321	Domažlice	3202
		Mírkovice	045951	Mírkovice	645958	14	Domažlice	CZ0321	Domažlice	3202
		Přes	041408	Přes	641405	43	Domažlice	CZ0321	Domažlice	3202
		Skafez	041416	Skafez	641413	9	Domažlice	CZ0321	Domažlice	3202
		Slatina	045969	Slatina u Hostouně	645966	16	Domažlice	CZ0321	Domažlice	3202
		Svržno	045977	Svržno	645974	38	Domažlice	CZ0321	Domažlice	3202
		Sychrov	041424	Přes	641405	11	Domažlice	CZ0321	Domažlice	3202
		Štítary	163856	Štítary nad Radbuzou	763853	39	Domažlice	CZ0321	Domažlice	3202
Hradiště	566179	Hradiště	047457	Hradiště u Domažlic	647454	158	Domažlice	CZ0321	Domažlice	3202
Hvozdčany	566331	Hvozdčany	097454	Hvozdčany u Poběžovic	697451	34	Domažlice	CZ0321	Domažlice	3202
Chocomyšl	553727	Chocomyšl	052108	Chocomyšl	652105	166	Domažlice	CZ0321	Domažlice	3202
Chodov	553735	Chodov	052132	Chodov u Domažlic	652130	696	Domažlice	CZ0321	Domažlice	3202
Chodská Lhota	553743	Chodská Lhota	052256	Chodská Lhota	652253	375	Domažlice	CZ0321	Domažlice	3202
Chrastavice	553751	Chrastavice	053902	Chrastavice	653900	326	Domažlice	CZ0321	Domažlice	3202
Kanice	566144	Kanice	062995	Kanice u Domažlic	662992	172	Domažlice	CZ0321	Domažlice	3202
Kaničky	553778	Kaničky	063011	Kaničky	663018	36	Domažlice	CZ0321	Domažlice	3202
Kdyně	553786	Branišov	027847	Branišov na Šumavě	627844	9	Domažlice	CZ0321	Domažlice	3202
		Dobříkov	027855	Dobříkov na Šumavě	627852	72	Domažlice	CZ0321	Domažlice	3202
		Hluboká	064661	Hluboká u Kdyně	664669	341	Domažlice	CZ0321	Domažlice	3202
		Kdyně	064670	Kdyně	664677	3 821	Domažlice	CZ0321	Domažlice	3202
		Modlín	151271	Smržovice	751294	1	Domažlice	CZ0321	Domažlice	3202
		Nové Chalupy	151289	Smržovice	751294	10	Domažlice	CZ0321	Domažlice	3202
		Podzámčí	009962	Podzámčí	609960	49	Domažlice	CZ0321	Domažlice	3202
		Prapoňštiny	132853	Prapoňštiny	732851	406	Domažlice	CZ0321	Domažlice	3202
		Smržovice	151297	Smržovice	751294	66	Domažlice	CZ0321	Domažlice	3202
		Starec	154792	Starec	754790	125	Domažlice	CZ0321	Domažlice	3202
Klenčí pod Čerchovem	553794	Capartice	066052	Klenčí pod Čerchovem	666068	21	Domažlice	CZ0321	Domažlice	3202
		Černá Řeka	019836	Jindřichova Hora	619841	56	Domažlice	CZ0321	Domažlice	3202
		Jindřichova Hora	019844	Jindřichova Hora	619841	0	Domažlice	CZ0321	Domažlice	3202
		Klenčí pod Čerchovem	066061	Klenčí pod Čerchovem	666068	1 174	Domažlice	CZ0321	Domažlice	3202
Koloveč	553816	Koloveč	068578	Koloveč	668575	936	Domažlice	CZ0321	Domažlice	3202
		Zichov	068586	Zichov	668583	44	Domažlice	CZ0321	Domažlice	3202
Kout na Šumavě	553824	Kout na Šumavě	071234	Kout na Šumavě	671231	1 102	Domažlice	CZ0321	Domažlice	3202
		Nový Dvůr	071242	Kout na Šumavě	671231	19	Domažlice	CZ0321	Domažlice	3202
		Starý Dvůr	071251	Kout na Šumavě	671231	18	Domažlice	CZ0321	Domažlice	3202
Libkov	553859	Libkov	082937	Libkov	682934	111	Domažlice	CZ0321	Domažlice	3202
Loučim	553867	Loučim	086975	Loučim	686972	124	Domažlice	CZ0321	Domažlice	3202
Luženičky	553891	Luženičky	089303	Luženičky	689301	144	Domažlice	CZ0321	Domažlice	3202
		Luženičky	089311	Luženičky	689319	164	Domažlice	CZ0321	Domažlice	3202
Mezholezy (dříve okr. Domažlice)	553921	Mezholezy (dříve okr. Domažlice)	093556	Mezholezy u Černikova	693553	107	Domažlice	CZ0321	Domažlice	3202
Milavče	553948	Božkovy	094498	Milavče	694498	35	Domažlice	CZ0321	Domažlice	3202
		Milavče	094501	Milavče	694509	413	Domažlice	CZ0321	Domažlice	3202
		Radonice	138258	Radonice u Milavčí	738255	129	Domažlice	CZ0321	Domažlice	3202
Mnichov	566292	Mnichov	097462	Mnichov u Poběžovic	697460	152	Domažlice	CZ0321	Domažlice	3202
		Pivoň	097471	Pivoň	697478	54	Domažlice	CZ0321	Domažlice	3202
		Vranov	097489	Vranov u Mnichova	697486	37	Domažlice	CZ0321	Domažlice	3202
Mrákov	553981	Mlýneček	066214	Klíčov u Mrákova	666238	36	Domažlice	CZ0321	Domažlice	3202
		Mrákov	100072	Mrákov	700070	446	Domažlice	CZ0321	Domažlice	3202
		Nový Klíčov	066222	Klíčov u Mrákova	666238	108	Domažlice	CZ0321	Domažlice	3202
		Smolov	100081	Smolov u Domažlic	700088	30	Domažlice	CZ0321	Domažlice	3202
		Starý Klíčov	066231	Klíčov u Mrákova	666238	514	Domažlice	CZ0321	Domažlice	3202
Mutěňín	553999	Erazim	100455	Mutěňín	700461	4	Domažlice	CZ0321	Domažlice	3202
		Mutěňín	100463	Mutěňín	700461	211	Domažlice	CZ0321	Domažlice	3202
		Ostrov	100471	Bezvěrov I	700479	0	Domažlice	CZ0321	Domažlice	3202
				Bezvěrov II	798401		Domažlice	CZ0321	Domažlice	3202
		Starý Kramolín	100480	Starý Kramolín	700487	15	Domažlice	CZ0321	Domažlice	3202
Nemanice	554006	Lísková	066079	Lísková u Nemanic	666076	0	Domažlice	CZ0321	Domažlice	3202
		Nemanice	102849	Nemanice	702846	250	Domažlice	CZ0321	Domažlice	3202
				Lučina u Nemanic	702889		Domažlice	CZ0321	Domažlice	3202
				Mýtnice	798380		Domažlice	CZ0321	Domažlice	3202
		Nemaničky	321087	Lísková u Nemanic	666076	2	Domažlice	CZ0321	Domažlice	3202
		Nová Huť	102857	Nemanice	702846	33	Domažlice	CZ0321	Domažlice	3202
		Novosedelské Hutě	102865	Novosedly u Nemanic	702897	28	Domažlice	CZ0321	Domažlice	3202
		Novosedly	102890	Novosedly u Nemanic	702897	4	Domažlice	CZ0321	Domažlice	3202
		Stará Huť	102873	Nemanice	702846	13	Domažlice	CZ0321	Domažlice	3202

ČÍSELNÍK OBCÍ, ČÁSTÍ OBCÍ A KATASTRÁLNÍCH ÚZEMÍ

Název obce	Kód obce (ZUJ)	Název části obce	Kód části obce	Název katastru	Kód UTJ	Počet obyvatel k 1.3.2001	Název okresu	Kód okresu (NUTS4)	Název obce s rozšířenou působností	Kód SO ORP
Němčice	599166	Němčice	102962	Němčice u Kdyně	702960	102	Domažlice	CZ0321	Domažlice	3202
		Úlíkov	172561	Úlíkov	772569	8	Domažlice	CZ0321	Domažlice	3202
Nevolice	554031	Nevolice	104345	Nevolice	704342	163	Domažlice	CZ0321	Domažlice	3202
Nová Ves	599131	Nová Ves	105546	Nová Ves u Kdyně	705543	158	Domažlice	CZ0321	Domažlice	3202
Nový Kramolín	554057	Nový Kramolín	107743	Nový Kramolín	707741	230	Domažlice	CZ0321	Domažlice	3202
		Valtířov u Nového Kramolína		Valtířov u Nového Kramolína	707805		Domažlice	CZ0321	Domažlice	3202
Otov	566209	Otov	107778	Otov u Nového Kramolína	707775	115	Domažlice	CZ0321	Domažlice	3202
Pařezov	599182	Nový Pařezov	405442	Pařezov	707759	59	Domažlice	CZ0321	Domažlice	3202
		Starý Pařezov	405451	Pařezov	707759	52	Domažlice	CZ0321	Domažlice	3202
Pasečnice	554081	Nová Pasečnice	405469	Pasečnice	718131	92	Domažlice	CZ0321	Domažlice	3202
		Stará Pasečnice	405477	Pasečnice	718131	113	Domažlice	CZ0321	Domažlice	3202
Pec	554090	Pec	118621	Pec	718629	242	Domažlice	CZ0321	Domažlice	3202
Pelechý	566373	Pelechý	156337	Pelechý	756334	72	Domažlice	CZ0321	Domažlice	3202
Poběžovice	554111	Ohnišovice	107760	Ohnišovice	707767	37	Domažlice	CZ0321	Domažlice	3202
		Poběžovice	122866	Poběžovice u Domažlic	722863	1 542	Domažlice	CZ0321	Domažlice	3202
		Sedlec	122874	Sedlec u Poběžovic	722871	40	Domažlice	CZ0321	Domažlice	3202
		Sezemín	031917	Sezemín	631914	4	Domažlice	CZ0321	Domažlice	3202
		Šibanov	031925	Šibanov	631922	4	Domažlice	CZ0321	Domažlice	3202
		Šitboř	107786	Šitboř	707783	73	Domažlice	CZ0321	Domažlice	3202
		Skláři u Mnichova		Skláři u Mnichova	697494		Domažlice	CZ0321	Domažlice	3202
		Zámělič	122882	Zámělič	722880	57	Domažlice	CZ0321	Domažlice	3202
Pocinovice	554120	Orlovice	122921	Orlovice u Pocinovic	722928	17	Domažlice	CZ0321	Domažlice	3202
		Pocinovice	122939	Pocinovice	722936	547	Domažlice	CZ0321	Domažlice	3202
Postřekov	554138	Mlýnec	126152	Postřekov	726168	143	Domažlice	CZ0321	Domažlice	3202
		Postřekov	126161	Postřekov	726168	988	Domažlice	CZ0321	Domažlice	3202
Rybník	554189	Mostek	143952	Mostek u Rybníku	743950	0	Domažlice	CZ0321	Domažlice	3202
		Rybník	143910	Rybník nad Radbuzou	743917	175	Domažlice	CZ0321	Domažlice	3202
		Švarcava		Švarcava	743933		Domažlice	CZ0321	Domažlice	3202
		Korytany		Korytany	743941		Domažlice	CZ0321	Domažlice	3202
		Novosedly u Rybníku		Novosedly u Rybníku	743968		Domažlice	CZ0321	Domažlice	3202
		Velký Horšín		Velký Horšín	743976		Domažlice	CZ0321	Domažlice	3202
		Závist	143928	Závist u Rybníku	743925	5	Domažlice	CZ0321	Domažlice	3202
Spáňov	554251	Spáňov	152773	Spáňov	752771	187	Domažlice	CZ0321	Domažlice	3202
		Srbice	554260	Háje	157333	6	Domažlice	CZ0321	Domažlice	3202
Stráž	554316	Srbice	152919	Srbice u Kolovče	752916	186	Domažlice	CZ0321	Domažlice	3202
		Strýčkovice	157341	Strýčkovice	757349	119	Domažlice	CZ0321	Domažlice	3202
		Těšovice	152927	Těšovice u Kolovče	752924	87	Domažlice	CZ0321	Domažlice	3202
		Stráž	156345	Stráž u Domažlic	756342	235	Domažlice	CZ0321	Domažlice	3202
Tlumačov	554341	Šnory	321061	Stráž-Šnory	921068	0	Domažlice	CZ0321	Domažlice	3202
		Filipova Hora	167568	Tlumačov u Domažlic	767573	38	Domažlice	CZ0321	Domažlice	3202
Trhanov	554359	Tlumačov	167576	Tlumačov u Domažlic	767573	368	Domažlice	CZ0321	Domažlice	3202
		Píla	173631	Trhanov	768065	57	Domažlice	CZ0321	Domažlice	3202
Úboč	566161	Trhanov	168068	Trhanov	768065	487	Domažlice	CZ0321	Domažlice	3202
		Úboč	172553	Úboč	772551	111	Domažlice	CZ0321	Domažlice	3202
Újezd	554383	Petrovice	119954	Petrovice u Domažlic	719951	82	Domažlice	CZ0321	Domažlice	3202
		Újezd	173622	Újezd u Domažlic	773620	261	Domažlice	CZ0321	Domažlice	3202
Únějovice	554391	Únějovice	174351	Únějovice	774359	76	Domažlice	CZ0321	Domažlice	3202
		Úsilov	554405	Úsilov	774740	149	Domažlice	CZ0321	Domažlice	3202
Víkanov	566250	Víkanov	107794	Víkanov u Nového Kramolína	707791	121	Domažlice	CZ0321	Domažlice	3202
Všepadly	554448	Všepadly	187283	Všepadly	787281	69	Domažlice	CZ0321	Domažlice	3202
Všeruby	554456	Brůdek	013048	Brůdek	613045	64	Domažlice	CZ0321	Domažlice	3202
		Hájek	036676	Hájek u Všerub	636673	93	Domažlice	CZ0321	Domažlice	3202
		Hyršov	050423	Hyršov	650421	139	Domažlice	CZ0321	Domažlice	3202
		Chalupy	050431	Chalupy	650439	14	Domažlice	CZ0321	Domažlice	3202
		Kosteliště	187356	Myslív u Všerub	787353	0	Domažlice	CZ0321	Domažlice	3202
		Maxov	092339	Maxov	692336	22	Domažlice	CZ0321	Domažlice	3202
		Pláně	050440	Pláně na Šumavě	650447	21	Domažlice	CZ0321	Domažlice	3202
		Pomezí	050458	Pomezí na Šumavě	650455	18	Domažlice	CZ0321	Domažlice	3202
		Srubý na Šumavě		Srubý na Šumavě	650463		Domažlice	CZ0321	Domažlice	3202
		Studánky u Všerub	187330	Studánky u Všerub	787337	2	Domažlice	CZ0321	Domažlice	3202
		Všeruby	187348	Všeruby u Kdyně	787345	483	Domažlice	CZ0321	Domažlice	3202
Zahořany	554464	Bořice	008184	Bořice u Domažlic	608181	168	Domažlice	CZ0321	Domažlice	3202
		Hříchovice	049034	Hříchovice	649031	61	Domažlice	CZ0321	Domažlice	3202
		Oprechtice	112020	Oprechtice na Šumavě	712027	121	Domažlice	CZ0321	Domažlice	3202
		Sedlice	146901	Sedlice u Domažlic	746908	56	Domažlice	CZ0321	Domažlice	3202
		Stanětice	153508	Stanětice	753505	124	Domažlice	CZ0321	Domažlice	3202
		Zahořany	189928	Zahořany u Domažlic	789925	388	Domažlice	CZ0321	Domažlice	3202
Ždánov	554472	Ždánov	194999	Ždánov	794996	119	Domažlice	CZ0321	Domažlice	3202
		Břežany	541923	Břežany	614891	155	Klatovy	CZ0322	Horažďovice	3203
Hejná	541796	Hejná	038164	Hejná	638161	158	Klatovy	CZ0322	Horažďovice	3203
Horažďovice	556254	Babín	041874	Babín u Horažďovic	641871	72	Klatovy	CZ0322	Horažďovice	3203
		Boubín	180335	Boubín	780332	101	Klatovy	CZ0322	Horažďovice	3203
		Horažďovice	406066	Horažďovice	641855	4 996	Klatovy	CZ0322	Horažďovice	3203
		Zářeč u Horažďovic		Zářeč u Horažďovic	641928		Klatovy	CZ0322	Horažďovice	3203
		Horažďovická Lhota	170216	Horažďovická Lhota	770213	65	Klatovy	CZ0322	Horažďovice	3203
		Komušín	068926	Komušín	668923	98	Klatovy	CZ0322	Horažďovice	3203
		Svaté Pole	041912	Svaté Pole u Horažďovic	641910	67	Klatovy	CZ0322	Horažďovice	3203
		Třebomyslice	170224	Třebomyslice u Horažďovic	770221	189	Klatovy	CZ0322	Horažďovice	3203
		Vefechov	180343	Vefechov	780341	128	Klatovy	CZ0322	Horažďovice	3203

ČÍSELNÍK OBCÍ, ČÁSTÍ OBCÍ A KATASTRÁLNÍCH ÚZEMÍ

Název obce	Kód obce (ZUJ)	Název části obce	Kód části obce	Název katastru	Kód UTJ	Počet obyvatel k 1.3.2001	Název okresu	Kód okresu (NUTS4)	Název obce s rozšířenou působností	Kód SO ORP		
Hradešice	556319	Cerníč	047414	Cerníč u Hradešic	647411	108	Klatovy	CZ0322	Horažďovice	3203		
		Hradešice	047422	Hradešice	647420	246	Klatovy	CZ0322	Horažďovice	3203		
Chanovice	556335	Smrkovec	047431	Smrkovec u Hradešic	647438	82	Klatovy	CZ0322	Horažďovice	3203		
		Černice	025348	Černice u Defurových Lažan	625345	23	Klatovy	CZ0322	Horažďovice	3203		
		Defurovy Lažany	025356	Defurovy Lažany	625353	74	Klatovy	CZ0322	Horažďovice	3203		
		Dobrotice	050610	Dobrotice u Chanovic	650617	75	Klatovy	CZ0322	Horažďovice	3203		
		Holkovice	050628	Holkovice	650625	97	Klatovy	CZ0322	Horažďovice	3203		
		Chanovice	050636	Chanovice	650633	387	Klatovy	CZ0322	Horažďovice	3203		
Kejnice	541826	Újezd u Chanovic	025364	Újezd u Chanovic	625361	57	Klatovy	CZ0322	Horažďovice	3203		
		Karlovce	197939	Kejnice	664723	8	Klatovy	CZ0322	Horažďovice	3203		
		Kejnice	064726	Kejnice	664723	122	Klatovy	CZ0322	Horažďovice	3203		
Kovčín	578177	Kovčín	071544	Kovčín	671541	76	Klatovy	CZ0322	Horažďovice	3203		
Kvášňovice	541931	Kvášňovice	078221	Kvášňovice	678228	127	Klatovy	CZ0322	Horažďovice	3203		
Malý Bor	556629	Hliněný Újezd	039209	Hliněný Újezd	639206	55	Klatovy	CZ0322	Horažďovice	3203		
		Malé Hydčice	039217	Malé Hydčice	639214	12	Klatovy	CZ0322	Horažďovice	3203		
		Malý Bor	091391	Malý Bor	691399	352	Klatovy	CZ0322	Horažďovice	3203		
Maňovice	578410	Týnec	039225	Týnec u Hliněného Újezdu	639222	164	Klatovy	CZ0322	Horažďovice	3203		
		Maňovice	117285	Maňovice u Pačejoiva	717282	44	Klatovy	CZ0322	Horažďovice	3203		
Myslív	556734	Loužná	100650	Loužná	700657	54	Klatovy	CZ0322	Horažďovice	3203		
		Milčice	071552	Milčice	671550	116	Klatovy	CZ0322	Horažďovice	3203		
Nařovské Hory	556751	Myslív	100668	Myslív	700665	283	Klatovy	CZ0322	Horažďovice	3203		
		Nový Dvůr	100684	Nový Dvůr u Myslíva	700681	18	Klatovy	CZ0322	Horažďovice	3203		
		Krutěnice	174807	Krutěnice	774804	26	Klatovy	CZ0322	Horažďovice	3203		
		Letovy	095818	Letovy	695815	57	Klatovy	CZ0322	Horažďovice	3203		
		Miřenice	095826	Miřenice	695823	84	Klatovy	CZ0322	Horažďovice	3203		
		Nařov	406082	Nařovské Hory	701521	325	Klatovy	CZ0322	Horažďovice	3203		
		Neprochovy	103527	Neprochovy	703524	42	Klatovy	CZ0322	Horažďovice	3203		
		Otěšín	095834	Miřenice	695823	27	Klatovy	CZ0322	Horažďovice	3203		
		Sedlečko	095842	Otěšín	695840	12	Klatovy	CZ0322	Horažďovice	3203		
		Stříbrné Hory	406091	Nařovské Hory	701521	175	Klatovy	CZ0322	Horažďovice	3203		
		Těchonice	165450	Těchonice	765457	52	Klatovy	CZ0322	Horažďovice	3203		
		Ústalec	174815	Ústalec	774812	105	Klatovy	CZ0322	Horažďovice	3203		
		Velenovy	177806	Velenovy	777803	258	Klatovy	CZ0322	Horažďovice	3203		
		Zahrádka	101532	Nařovské Hory	701521	8	Klatovy	CZ0322	Horažďovice	3203		
Nehodiv	578223	Žďár	165468	Žďár u Nařovských Hor	765465	84	Klatovy	CZ0322	Horažďovice	3203		
		Nehodiv	100676	Nehodiv	700673	74	Klatovy	CZ0322	Horažďovice	3203		
Olišany	541958	Olišany	078239	Olišany u Kvášňovic	678236	211	Klatovy	CZ0322	Horažďovice	3203		
Pačejov	556912	Pačejov	117307	Pačejov	717304	167	Klatovy	CZ0322	Horažďovice	3203		
		Pačejov-nádraží	117293	Pačejov	717304	415	Klatovy	CZ0322	Horažďovice	3203		
		Strážovice	117315	Strážovice u Pačejoiva	717312	87	Klatovy	CZ0322	Horažďovice	3203		
		Týfovice	117323	Týfovice u Pačejoiva	717321	25	Klatovy	CZ0322	Horažďovice	3203		
		Velešice	117331	Velešice u Pačejoiva	717339	89	Klatovy	CZ0322	Horažďovice	3203		
Slatina	578436	Slatina	149632	Slatina u Horažďovic	749630	119	Klatovy	CZ0322	Horažďovice	3203		
Svěradice	557161	Svěradice	160300	Svěradice	760307	354	Klatovy	CZ0322	Horažďovice	3203		
Tužice	553522	Tužice	191329	Tužice	791326	79	Klatovy	CZ0322	Horažďovice	3203		
Velké Hydčice	557374	Velké Hydčice	178837	Velké Hydčice	778834	229	Klatovy	CZ0322	Horažďovice	3203		
Velký Bor	557382	Jetenovice	179523	Jetenovice	779521	156	Klatovy	CZ0322	Horažďovice	3203		
		Slivonice	068934	Slivonice	668931	65	Klatovy	CZ0322	Horažďovice	3203		
Velký Bor	179531	Velký Bor	179531	Velký Bor u Horažďovic	779539	324	Klatovy	CZ0322	Horažďovice	3203		
Blížejov	553450	Blížejov	005622	Blížejov	605620	570	Domažlice	CZ0321	Horšovský Týn	3204		
		Františkov	005631	Chotiměř u Blížejova	605646	22	Domažlice	CZ0321	Horšovský Týn	3204		
		Chotiměř	005649	Chotiměř u Blížejova	605646	103	Domažlice	CZ0321	Horšovský Týn	3204		
		Lštění	087858	Lštění nad Zubřinou	687855	131	Domažlice	CZ0321	Horšovský Týn	3204		
		Malonice	087866	Malonice nad Zubřinou	687863	37	Domažlice	CZ0321	Horšovský Týn	3204		
		Nahošice	094510	Nahošice	694517	52	Domažlice	CZ0321	Horšovský Týn	3204		
		Přivozec	005657	Přivozec	605654	115	Domažlice	CZ0321	Horšovský Týn	3204		
		Výrov	094528	Výrov u Milavčí	694525	6	Domažlice	CZ0321	Horšovský Týn	3204		
		Čermná	553514	Čermná	019704	Čermná u Staňkova	619701	220	Domažlice	CZ0321	Horšovský Týn	3204
		Hlohová	553620	Hlohová	039420	Hlohová	639427	244	Domažlice	CZ0321	Horšovský Týn	3204
Hlohovčice	566641	Hlohovčice	152901	Hlohovčice	752908	192	Domažlice	CZ0321	Horšovský Týn	3204		
		Borovice	147320	Borovice u Horšovského Týna	747327	46	Domažlice	CZ0321	Horšovský Týn	3204		
Horšovský Týn	553671	Dolní Metelsko	044938	Dolní Metelsko	644935	74	Domažlice	CZ0321	Horšovský Týn	3204		
		Hašov	163830	Hašov	763837	19	Domažlice	CZ0321	Horšovský Týn	3204		
		Horní Metelsko	044920	Horní Metelsko	644927	46	Domažlice	CZ0321	Horšovský Týn	3204		
		Horšov	044962	Horšov	644960	169	Domažlice	CZ0321	Horšovský Týn	3204		
		Kocourov	044946	Kocourov u Horšovského Týna	644943	21	Domažlice	CZ0321	Horšovský Týn	3204		
		Lazce	044911	Horšovský Týn	644871	46	Domažlice	CZ0321	Horšovský Týn	3204		
		Malé Předměstí	044903	Horšovský Týn	644871	2 118	Domažlice	CZ0321	Horšovský Týn	3204		
		Město	405361	Horšovský Týn	644871	369	Domažlice	CZ0321	Horšovský Týn	3204		
		Nová Ves	308731	Horšovský Týn	644871	61	Domažlice	CZ0321	Horšovský Týn	3204		
		Oplotec	181641	Oplotec	781649	58	Domažlice	CZ0321	Horšovský Týn	3204		
		Piževské Předměstí	044881	Horšovský Týn	644871	471	Domažlice	CZ0321	Horšovský Týn	3204		
		Podhájí	405388	Horšovský Týn	644871	0	Domažlice	CZ0321	Horšovský Týn	3204		
		Podražnice	044954	Podražnice	644951	62	Domažlice	CZ0321	Horšovský Týn	3204		
		Semošice	075914	Semošice	675911	181	Domažlice	CZ0321	Horšovský Týn	3204		
		Svatá Anna	405370	Horšovský Týn	644871	6	Domažlice	CZ0321	Horšovský Týn	3204		
		Svinná	163848	Svinná u Štítar	763845	4	Domažlice	CZ0321	Horšovský Týn	3204		
		Tasnovice	163864	Tasnovice	763861	95	Domažlice	CZ0321	Horšovský Týn	3204		
		Valdov	308749	Horšovský Týn	644871	31	Domažlice	CZ0321	Horšovský Týn	3204		
		Velké Předměstí	044890	Horšovský Týn	644871	1 036	Domažlice	CZ0321	Horšovský Týn	3204		
		Věvrov	147354	Věvrov	747351	25	Domažlice	CZ0321	Horšovský Týn	3204		

ČÍSELNÍK OBCÍ, ČÁSTÍ OBCÍ A KATASTRÁLNÍCH ÚZEMÍ

Název obce	Kód obce (ZUJ)	Název části obce	Kód části obce	Název katastru	Kód UTJ	Počet obyvatel k 1.3.2001	Název okresu	Kód okresu (NUTS4)	Název obce s rozšířenou působností	Kód SO ORP
Křenovy	553832	Křenovy	075906	Křenovy	675903	150	Domažlice	CZ0321	Horšovský Týn	3204
Meclov	553913	Bozdíš	170062	Bozdíš	770060	2	Domažlice	CZ0321	Horšovský Týn	3204
		Březí	092355	Březí u Meclova	692352	55	Domažlice	CZ0321	Horšovský Týn	3204
		Jenikovice	170071	Jenikovice u Horšovského Týna	770078	40	Domažlice	CZ0321	Horšovský Týn	3204
		Mašovice	092363	Mašovice u Meclova	692361	71	Domažlice	CZ0321	Horšovský Týn	3204
		Meclov	092371	Meclov	692379	538	Domažlice	CZ0321	Horšovský Týn	3204
		Mračnice	092380	Mračnice	692387	52	Domažlice	CZ0321	Horšovský Týn	3204
		Mrchojedy	170089	Mrchojedy	770086	17	Domažlice	CZ0321	Horšovský Týn	3204
		Němčice	170097	Němčice u Třebnic	770094	21	Domažlice	CZ0321	Horšovský Týn	3204
		Třebnice	170101	Třebnice u Domažlic	770108	213	Domažlice	CZ0321	Horšovský Týn	3204
Mezholezy (dříve okr.Horšov.Týn)	553930	Buková	015784	Buková u Semněvic	615781	40	Domažlice	CZ0321	Horšovský Týn	3204
		Mezholezy	093564	Mezholezy u Horšovského Týna	693561	121	Domažlice	CZ0321	Horšovský Týn	3204
Mířkov	553956	Křakov	147338	Křakov	747335	75	Domažlice	CZ0321	Horšovský Týn	3204
		Mířkov	095958	Mířkov	695955	241	Domažlice	CZ0321	Horšovský Týn	3204
Močerady	599174	Močerady	097675	Močerady	697672	65	Domažlice	CZ0321	Horšovský Týn	3204
		Nové Dvory	097683	Nové Dvory u Močerad	697681	15	Domažlice	CZ0321	Horšovský Týn	3204
Osvračín	554073	Dohalice	116378	Osvračín	716391	3	Domažlice	CZ0321	Horšovský Týn	3204
		Mimov	116386	Osvračín	716391	36	Domažlice	CZ0321	Horšovský Týn	3204
		Osvračín	116394	Osvračín	716391	491	Domažlice	CZ0321	Horšovský Týn	3204
Poděvousy	566365	Poděvousy	019712	Poděvousy	619710	258	Domažlice	CZ0321	Horšovský Týn	3204
Pučlice	554154	Doubrava	136671	Doubrava u Pučlic	736678	53	Domažlice	CZ0321	Horšovský Týn	3204
		Malý Malahov	136689	Malý Malahov	736686	41	Domažlice	CZ0321	Horšovský Týn	3204
		Pučlice	136697	Pučlice	736694	208	Domažlice	CZ0321	Horšovský Týn	3204
Semněvice	554201	Pocinovice	015971	Pocinovice u Semněvic	615978	27	Domažlice	CZ0321	Horšovský Týn	3204
		Semněvice	147346	Semněvice	747343	109	Domažlice	CZ0321	Horšovský Týn	3204
		Šlovice	015989	Šlovice u Bukovce	615986	17	Domažlice	CZ0321	Horšovský Týn	3204
Srby	554278	Medná	153001	Medná	753009	29	Domažlice	CZ0321	Horšovský Týn	3204
		Polžice	153010	Polžice u Horšovského Týna	753017	81	Domažlice	CZ0321	Horšovský Týn	3204
		Roudná	153028	Roudná u Horšovského Týna	753025	9	Domažlice	CZ0321	Horšovský Týn	3204
		Srby	153036	Srby u Horšovského Týna	753033	258	Domažlice	CZ0321	Horšovský Týn	3204
		Vitání	153044	Vitání	753041	13	Domažlice	CZ0321	Horšovský Týn	3204
Staňkov	554294	Krchleby	153559	Krchleby u Staňkova	753556	248	Domažlice	CZ0321	Horšovský Týn	3204
		Ohučov	153567	Ohučov	753564	92	Domažlice	CZ0321	Horšovský Týn	3204
		Staňkov I	153575	Staňkov-město	753572	1 392	Domažlice	CZ0321	Horšovský Týn	3204
		Staňkov II	198714	Staňkov-ves	798711	1 203	Domažlice	CZ0321	Horšovský Týn	3204
		Vránov	075922	Vránov	675920	131	Domažlice	CZ0321	Horšovský Týn	3204
Velký Malahov	554413	Jivjany	179647	Jivjany	779644	62	Domažlice	CZ0321	Horšovský Týn	3204
		Ostromeč	179655	Ostromeč	779652	71	Domažlice	CZ0321	Horšovský Týn	3204
		Velký Malahov	179663	Velký Malahov	779661	132	Domažlice	CZ0321	Horšovský Týn	3204
Vidice	554421	Chřebňany	181625	Chřebňany	781622	8	Domažlice	CZ0321	Horšovský Týn	3204
		Libosváry	181633	Libosváry	781631	35	Domažlice	CZ0321	Horšovský Týn	3204
		Vidice	181650	Vidice	781657	139	Domažlice	CZ0321	Horšovský Týn	3204
Běhařov	541842	Běhařov	001392	Běhařov	601390	121	Klatovy	CZ0322	Klatovy	3205
		Úborsko	001414	Úborsko	601411	31	Klatovy	CZ0322	Klatovy	3205
Běšiny	555797	Běšiny	003310	Běšiny	603317	644	Klatovy	CZ0322	Klatovy	3205
		Kozí		Kozí	603333		Klatovy	CZ0322	Klatovy	3205
		Hofákov	003328	Hofákov	603325	21	Klatovy	CZ0322	Klatovy	3205
		Hubenov	405892	Běšiny	603317	9	Klatovy	CZ0322	Klatovy	3205
		Kozí	003336	Kozí	603333	108	Klatovy	CZ0322	Klatovy	3205
		Rajské	003344	Rajské	603341	15	Klatovy	CZ0322	Klatovy	3205
		Úloh	003352	Úloh	603350	62	Klatovy	CZ0322	Klatovy	3205
Bezděkov	555801	Bezděkov	003484	Bezděkov u Klatov	603481	537	Klatovy	CZ0322	Klatovy	3205
		Koryta	003492	Koryta u Bezděkova	603490	175	Klatovy	CZ0322	Klatovy	3205
		Poborovice	197874	Bezděkov u Klatov	603481	52	Klatovy	CZ0322	Klatovy	3205
		Struhadlo	003506	Struhadlo	603503	33	Klatovy	CZ0322	Klatovy	3205
		Tetětice	003514	Tetětice u Bezděkova	603511	30	Klatovy	CZ0322	Klatovy	3205
		Vítaná	003522	Bezděkov u Klatov	603481	19	Klatovy	CZ0322	Klatovy	3205
Biřkov	578088	Biřkov	075825	Biřkov	675822	124	Klatovy	CZ0322	Klatovy	3205
		Zderaz	075868	Biřkov	675822	10	Klatovy	CZ0322	Klatovy	3205
Bolešiny	555835	Bolešiny	007129	Bolešiny	607126	366	Klatovy	CZ0322	Klatovy	3205
		Domažličky	100722	Domažličky	700720	35	Klatovy	CZ0322	Klatovy	3205
		Kroměždice	100731	Kroměždice	700738	65	Klatovy	CZ0322	Klatovy	3205
		Pečetín	100757	Pečetín	700754	68	Klatovy	CZ0322	Klatovy	3205
		Slavošovice	007145	Slavošovice u Klatov	607142	48	Klatovy	CZ0322	Klatovy	3205
		Újezdec	100765	Újezdec u Měcholup	700762	33	Klatovy	CZ0322	Klatovy	3205
Čachrov	555941	Bradné	018201	Bradné	618209	18	Klatovy	CZ0322	Klatovy	3205
		Březí	018210	Březí u Čachrova	618217	30	Klatovy	CZ0322	Klatovy	3205
		Čachrov	018228	Čachrov	618225	174	Klatovy	CZ0322	Klatovy	3205
		Dobřemilice	077291	Dobřemilice	677299	18	Klatovy	CZ0322	Klatovy	3205
		Chřepice	018236	Chřepice	618233	0	Klatovy	CZ0322	Klatovy	3205
		Chvalšovice	077305	Chvalšovice u Čachrova	677302	29	Klatovy	CZ0322	Klatovy	3205
		Javorná	057771	Javorná na Šumavě	657778	151	Klatovy	CZ0322	Klatovy	3205
				Zhůří	798975		Klatovy	CZ0322	Klatovy	3205
				Javorná u Polomu	799122		Klatovy	CZ0322	Klatovy	3205
		Jesení	018244	Jesení	618241	37	Klatovy	CZ0322	Klatovy	3205
		Kunkovice	077313	Kunkovice u Čachrova	677311	43	Klatovy	CZ0322	Klatovy	3205
		Onen Svět	018252	Onen Svět	618250	9	Klatovy	CZ0322	Klatovy	3205
		Předvojevce	405914	Chvalšovice u Čachrova	677302	8	Klatovy	CZ0322	Klatovy	3205
		Svinná	057789	Svinná na Šumavě	657786	4	Klatovy	CZ0322	Klatovy	3205
		Zahrádka	018261	Zahrádka u Čachrova	618268	17	Klatovy	CZ0322	Klatovy	3205

ČÍSELNÍK OBCÍ, ČÁSTÍ OBCÍ A KATASTRÁLNÍCH ÚZEMÍ

Název obce	Kód obce (ZUJ)	Název části obce	Kód části obce	Název katastru	Kód UTJ	Počet obyvatel k 1.3.2001	Název okresu	Kód okresu (NUTSA)	Název obce s rozšířenou působností	Kód SO ORP		
Cerníkov	553531	Cerníkov	020192	Cerníkov	620190	152	Domažlice	CZ0321	Klatovy	3205		
		Nevdék	150193	Nevdék	750191	11	Domažlice	CZ0321	Klatovy	3205		
		Rudoltice	143499	Rudoltice u Černíkova	743496	44	Domažlice	CZ0321	Klatovy	3205		
		Slavikovice	150207	Slavikovice	750204	84	Domažlice	CZ0321	Klatovy	3205		
		Vílov	182079	Vílov	782076	42	Domažlice	CZ0321	Klatovy	3205		
Červené Poříčí	542172	Červené Poříčí	020982	Červené Poříčí	620980	223	Klatovy	CZ0322	Klatovy	3205		
	Čihaň	542024	Čihaň	023574	Čihaň	623571	182	Klatovy	CZ0322	Klatovy	3205	
Dešenice	556041	Nový Dvůr	406287	Čihaň	623571	7	Klatovy	CZ0322	Klatovy	3205		
		Plánička	023591	Plánička	623598	7	Klatovy	CZ0322	Klatovy	3205		
		Datelov	025461	Datelov	625469	8	Klatovy	CZ0322	Klatovy	3205		
		Děpoltice	025470	Děpoltice	625477	47	Klatovy	CZ0322	Klatovy	3205		
		Dešenice	025640	Dešenice	625647	440	Klatovy	CZ0322	Klatovy	3205		
		Divišovice	025488	Divišovice u Děpoltic	625485	36	Klatovy	CZ0322	Klatovy	3205		
		Matějovice	025674	Matějovice u Dešenic	625671	2	Klatovy	CZ0322	Klatovy	3205		
		Městíště	025496	Městíště u Děpoltic	625493	0	Klatovy	CZ0322	Klatovy	3205		
		Milence	025658	Milence	625655	145	Klatovy	CZ0322	Klatovy	3205		
		Oldřichovice	025500	Oldřichovice u Děpoltic	625507	22	Klatovy	CZ0322	Klatovy	3205		
Dlažov	556068	Žiznětice	025666	Žiznětice	625663	12	Klatovy	CZ0322	Klatovy	3205		
		Buková	026328	Buková u Klatov	626325	56	Klatovy	CZ0322	Klatovy	3205		
		Dlažov	026336	Dlažov	626333	163	Klatovy	CZ0322	Klatovy	3205		
		Miletice	026344	Miletice u Dlažova	626341	66	Klatovy	CZ0322	Klatovy	3205		
		Nová Víska	026352	Dlažov	626333	30	Klatovy	CZ0322	Klatovy	3205		
		Soustov	026361	Soustov	626368	90	Klatovy	CZ0322	Klatovy	3205		
		Vráž	405931	Soustov	626368	9	Klatovy	CZ0322	Klatovy	3205		
		Andělice	197891	Svrčovec	628379	23	Klatovy	CZ0322	Klatovy	3205		
		Balkovy	028339	Balkovy	628336	21	Klatovy	CZ0322	Klatovy	3205		
		Dolany	028347	Dolany u Klatov	628344	308	Klatovy	CZ0322	Klatovy	3205		
Dolany	556106	Komošín	405981	Dolany u Klatov	628344	3	Klatovy	CZ0322	Klatovy	3205		
		Malechov	028355	Malechov	628352	115	Klatovy	CZ0322	Klatovy	3205		
		Řakom	028363	Řakom	628361	25	Klatovy	CZ0322	Klatovy	3205		
		Sekrýt	405990	Dolany u Klatov	628344	14	Klatovy	CZ0322	Klatovy	3205		
		Svrčovec	028371	Svrčovec	628379	174	Klatovy	CZ0322	Klatovy	3205		
		Výrov	028380	Malechov	628352	47	Klatovy	CZ0322	Klatovy	3205		
		Hamry	578240	Hamry	192732	Hamry na Šumavě	792730	119	Klatovy	CZ0322	Klatovy	3205
						Zadní Chalupy	792756		Klatovy	CZ0322	Klatovy	3205
		Hnačov	542083	Hnačov	121452	Hnačov	721450	79	Klatovy	CZ0322	Klatovy	3205
		Chudonice	556343	Chlístov	051322	Chlístov	651320	108	Klatovy	CZ0322	Klatovy	3205
556378	Bezpravovice		054607	Bezpravovice	654604	22	Klatovy	CZ0322	Klatovy	3205		
	Býšov		197921	Chudonice	654612	5	Klatovy	CZ0322	Klatovy	3205		
	Chudonice		054615	Chudonice	654612	595	Klatovy	CZ0322	Klatovy	3205		
	Lučice		054623	Lučice u Chudonic	654621	33	Klatovy	CZ0322	Klatovy	3205		
Chudenín	556386	Slatina	054631	Slatina u Chudonic	654639	40	Klatovy	CZ0322	Klatovy	3205		
		Fleky	054640	Fleky	654647	75	Klatovy	CZ0322	Klatovy	3205		
						Hvězda u Chudenína	654728		Klatovy	CZ0322	Klatovy	3205
		Hadrava	054658	Hadrava	654655	53	Klatovy	CZ0322	Klatovy	3205		
		Chudenín	054666	Chudenín	654663	239	Klatovy	CZ0322	Klatovy	3205		
		Liščí	054674	Liščí u Chudenína	654671	15	Klatovy	CZ0322	Klatovy	3205		
		Skelná Hut'	054682	Skelná Hut'	654680	153	Klatovy	CZ0322	Klatovy	3205		
		Suchý Kámen	054691	Suchý Kámen	654698	0	Klatovy	CZ0322	Klatovy	3205		
		Svatá Kateřina	054704	Svatá Kateřina u Chudenína	654701	21	Klatovy	CZ0322	Klatovy	3205		
		Uhlíště	054712	Uhlíště	654710	56	Klatovy	CZ0322	Klatovy	3205		
Janovice nad Úhlavou	556394	Dolní Lhota	029483	Dolní Lhota u Klatov	629481	46	Klatovy	CZ0322	Klatovy	3205		
		Dubová Lhota	001406	Dubová Lhota	601403	39	Klatovy	CZ0322	Klatovy	3205		
		Hvizdalka	057126	Hvizdalka	657123	31	Klatovy	CZ0322	Klatovy	3205		
		Janovice nad Úhlavou	057134	Janovice nad Úhlavou	657131	1 442	Klatovy	CZ0322	Klatovy	3205		
		Ondřejovice	057142	Ondřejovice u Janovic nad Úhlavou	657140	44	Klatovy	CZ0322	Klatovy	3205		
		Petrovice nad Úhlavou	017094	Petrovice nad Úhlavou	617091	90	Klatovy	CZ0322	Klatovy	3205		
		Plešiny	057151	Spůle	657174	22	Klatovy	CZ0322	Klatovy	3205		
		Rohozno	057169	Rohozno	657166	49	Klatovy	CZ0322	Klatovy	3205		
		Spůle	057177	Spůle	657174	155	Klatovy	CZ0322	Klatovy	3205		
		Vacovy	029513	Vacovy	629511	41	Klatovy	CZ0322	Klatovy	3205		
Javor	541869	Veselí	057185	Veselí nad Úhlavou	657182	75	Klatovy	CZ0322	Klatovy	3205		
		Javor	172286	Javor	772283	78	Klatovy	CZ0322	Klatovy	3205		
		Loučany	172308	Loučany	772305	10	Klatovy	CZ0322	Klatovy	3205		
Ježovy	541753	Chlumská	059510	Chlumská	659517	27	Klatovy	CZ0322	Klatovy	3205		
		Ježovy	059528	Ježovy	659525	165	Klatovy	CZ0322	Klatovy	3205		
		Trnčí	059536	Trnčí	659533	62	Klatovy	CZ0322	Klatovy	3205		

ČÍSELNÍK OBCÍ, ČÁSTÍ OBCÍ A KATASTRÁLNÍCH ÚZEMÍ

Název obce	Kód obce (ZUJ)	Název části obce	Kód části obce	Název katastru	Kód UTJ	Počet obyvatel k 1.3.2001	Název okresu	Kód okresu (NUTS4)	Název obce s rozšířenou působností	Kód SO ORP		
Klatovy	555771	Beňovy	065994	Klatovy	665797	84	Klatovy	CZ0322	Klatovy	3205		
		Čínov	405787	Klatovy	665797	75	Klatovy	CZ0322	Klatovy	3205		
		Dehtín	167649	Dehtín	767646	54	Klatovy	CZ0322	Klatovy	3205		
		Dobrá Voda	406279	Střeziměř	757608	3	Klatovy	CZ0322	Klatovy	3205		
		Drslavice	171506	Drslavice u Tupadel	771503	108	Klatovy	CZ0322	Klatovy	3205		
		Habartice	108855	Habartice u Obytčů	708852	69	Klatovy	CZ0322	Klatovy	3205		
		Chaloupky	405795	Klatovy	665797	22	Klatovy	CZ0322	Klatovy	3205		
		Kal	065986	Kal u Klatov	665983	54	Klatovy	CZ0322	Klatovy	3205		
		Klatovy I	405809	Klatovy	665797	949	Klatovy	CZ0322	Klatovy	3205		
		Klatovy II	405850	Klatovy	665797	5 813	Klatovy	CZ0322	Klatovy	3205		
		Klatovy III	405868	Klatovy	665797	7 434	Klatovy	CZ0322	Klatovy	3205		
		Klatovy IV	405876	Klatovy	665797	4 645	Klatovy	CZ0322	Klatovy	3205		
		Klatovy V	405884	Klatovy	665797	966	Klatovy	CZ0322	Klatovy	3205		
		Kosmáčov	065960	Kosmáčov	665967	18	Klatovy	CZ0322	Klatovy	3205		
		Křtín	157597	Křtín	757594	31	Klatovy	CZ0322	Klatovy	3205		
		Kvaslice	405833	Kvaslice	797901	7	Klatovy	CZ0322	Klatovy	3205		
		Kydliny	078395	Kydliny	678392	101	Klatovy	CZ0322	Klatovy	3205		
		Lažánky	405817	Klatovy	665797	5	Klatovy	CZ0322	Klatovy	3205		
		Luby	065978	Luby	665975	1 060	Klatovy	CZ0322	Klatovy	3205		
		Otín	167657	Otín u Točniku	767654	115	Klatovy	CZ0322	Klatovy	3205		
		Pihovice	405825	Klatovy	665797	82	Klatovy	CZ0322	Klatovy	3205		
		Sobětky	065951	Sobětky u Klatov	665959	308	Klatovy	CZ0322	Klatovy	3205		
		Střeziměř	157601	Střeziměř	757608	53	Klatovy	CZ0322	Klatovy	3205		
		Štěpánovice	167665	Štěpánovice u Klatov	767662	221	Klatovy	CZ0322	Klatovy	3205		
		Tajanov	171514	Tajanov u Tupadel	771511	226	Klatovy	CZ0322	Klatovy	3205		
		Točnik	167673	Točnik u Klatov	767671	249	Klatovy	CZ0322	Klatovy	3205		
		Tupadly	171522	Tupadly u Klatov	771520	155	Klatovy	CZ0322	Klatovy	3205		
		Věckovice	171531	Věckovice u Janovic nad Úhlavou	771538	23	Klatovy	CZ0322	Klatovy	3205		
		Vícenice	167681	Vícenice u Klatov	767689	90	Klatovy	CZ0322	Klatovy	3205		
		Vítkovice	405841	Kvaslice	797901	13	Klatovy	CZ0322	Klatovy	3205		
		Klenová	541851	Klenová	172294	Klenová	772291	119	Klatovy	CZ0322	Klatovy	3205
			556505	Kámen	075833	Kámen u Křenic	675831	29	Klatovy	CZ0322	Klatovy	3205
		Křenice		Křenice	075841	Křenice	675849	102	Klatovy	CZ0322	Klatovy	3205
				Přetín	075850	Přetín	675857	48	Klatovy	CZ0322	Klatovy	3205
		Lomec	578070	Lomec	029491	Lomec u Klatov	629499	73	Klatovy	CZ0322	Klatovy	3205
				Novákovice	029505	Novákovice	629502	41	Klatovy	CZ0322	Klatovy	3205
		Měčín	556637	Bíluky	092410	Bíluky	692417	77	Klatovy	CZ0322	Klatovy	3205
				Hráz	092436	Třebýčína	692506	45	Klatovy	CZ0322	Klatovy	3205
Měčín	092444			Měčín	692441	580	Klatovy	CZ0322	Klatovy	3205		
Nedanice	092452			Nedanice	692450	69	Klatovy	CZ0322	Klatovy	3205		
Nedaničky	092461			Nedaničky	692468	28	Klatovy	CZ0322	Klatovy	3205		
Osobovy	092479			Radkovice u Měčína	692492	32	Klatovy	CZ0322	Klatovy	3205		
Petrovice	092487			Petrovice u Měčína	692484	147	Klatovy	CZ0322	Klatovy	3205		
Radkovice	092495			Radkovice u Měčína	692492	103	Klatovy	CZ0322	Klatovy	3205		
Třebýčína	092509			Třebýčína	692506	44	Klatovy	CZ0322	Klatovy	3205		
Mezihofí	578461			Mezihofí	164607	Mezihofí u Švihova	764604	77	Klatovy	CZ0322	Klatovy	3205
Mlýnské Struhadlo	542059	Mlýnské Struhadlo	173967	Mlýnské Struhadlo	773964	54	Klatovy	CZ0322	Klatovy	3205		
	556718	Bystřé	067601	Bystřé u Klatov	667609	42	Klatovy	CZ0322	Klatovy	3205		
Mochtín		Hoštice	098078	Hoštice u Mochtína	698075	44	Klatovy	CZ0322	Klatovy	3205		
		Hoštičky	098086	Hoštice u Mochtína	698075	55	Klatovy	CZ0322	Klatovy	3205		
		Kocourov	067610	Kocourov	667617	81	Klatovy	CZ0322	Klatovy	3205		
		Lhůta	067628	Lhůta u Klatov	667625	33	Klatovy	CZ0322	Klatovy	3205		
		Mochtín	098094	Mochtín	698091	325	Klatovy	CZ0322	Klatovy	3205		
		Nový Čestín	197947	Kocourov	667617	29	Klatovy	CZ0322	Klatovy	3205		
		Srbice	098108	Srbice u Mochtína	698105	91	Klatovy	CZ0322	Klatovy	3205		
		Těšetiny	098116	Těšetiny	698113	52	Klatovy	CZ0322	Klatovy	3205		
		Újezdec	098124	Újezdec u Mochtína	698121	167	Klatovy	CZ0322	Klatovy	3205		
	Myslovice	541745	Myslovice	100749	Myslovice	700746	107	Klatovy	CZ0322	Klatovy	3205	
	Nýrsko	556831	Blata	108430	Blata	708437	12	Klatovy	CZ0322	Klatovy	3205	
Bystřice nad Úhlavou			017086	Bystřice nad Úhlavou	617083	348	Klatovy	CZ0322	Klatovy	3205		
Hodousice			108448	Hodousice	708445	106	Klatovy	CZ0322	Klatovy	3205		
Nýrsko			108456	Nýrsko	708453	4 394	Klatovy	CZ0322	Klatovy	3205		
Stará Lhota			108464	Stará Lhota	708461	46	Klatovy	CZ0322	Klatovy	3205		
Starý Láz			017108	Starý Láz	617105	32	Klatovy	CZ0322	Klatovy	3205		
Zelená Lhota			192741	Zelená Lhota	792748	171	Klatovy	CZ0322	Klatovy	3205		
Obytce	541915	Obytce	108863	Obytce	708861	168	Klatovy	CZ0322	Klatovy	3205		
Ostřetice	578061	Makalovy	405906	Ostřetice	607134	18	Klatovy	CZ0322	Klatovy	3205		
		Ostřetice	007137	Ostřetice	607134	41	Klatovy	CZ0322	Klatovy	3205		
Plánice	556955	Bližanovy	087581	Bližanovy	687588	105	Klatovy	CZ0322	Klatovy	3205		
		Křížovice	023582	Křížovice u Číhaně	623580	40	Klatovy	CZ0322	Klatovy	3205		
		Kvasetice	087599	Kvasetice	687596	149	Klatovy	CZ0322	Klatovy	3205		
		Lovčice	087602	Lovčice u Klatov	687600	44	Klatovy	CZ0322	Klatovy	3205		
		Mlynářovice	173959	Mlynářovice	773956	39	Klatovy	CZ0322	Klatovy	3205		
		Nová Plánice	121461	Plánice	721476	77	Klatovy	CZ0322	Klatovy	3205		
		Plánice	121479	Plánice	721476	938	Klatovy	CZ0322	Klatovy	3205		
		Pohoří	087611	Pohoří u Lovčic	687618	42	Klatovy	CZ0322	Klatovy	3205		
		Štipoklasy	087629	Štipoklasy u Lovčic	687626	98	Klatovy	CZ0322	Klatovy	3205		
		Vracov	023604	Vracov u Číhaně	623601	0	Klatovy	CZ0322	Klatovy	3205		
		Zbyslav	191990	Zbyslav u Klatov	791997	58	Klatovy	CZ0322	Klatovy	3205		
Zdebořice	023612	Zdebořice	623610	87	Klatovy	CZ0322	Klatovy	3205				

ČÍSELNÍK OBCÍ, ČÁSTÍ OBCÍ A KATASTRÁLNÍCH ÚZEMÍ

Název obce	Kód obce (ZUJ)	Název části obce	Kód části obce	Název katastru	Kód UTJ	Počet obyvatel k 1.3.2001	Název okresu	Kód okresu (NUTS4)	Název obce s rozšířenou působností	Kód SO ORP		
Poleň	541788	Mlýnec	125130	Mlýnec	725137	41	Klatovy	CZ0322	Klatovy	3205		
		Poleň	125148	Poleň	725145	132	Klatovy	CZ0322	Klatovy	3205		
		Poleňka	125156	Poleňka	725153	28	Klatovy	CZ0322	Klatovy	3205		
		Pušperk	125121	Pušperk	725129	17	Klatovy	CZ0322	Klatovy	3205		
		Zdeslav	125164	Zdeslav	725161	54	Klatovy	CZ0322	Klatovy	3205		
Předslav	557005	Hůrka	406112	Třebíšov	702994	3	Klatovy	CZ0322	Klatovy	3205		
		Makov	134414	Makov u Předslavi	734411	117	Klatovy	CZ0322	Klatovy	3205		
		Měcholupy	134422	Měcholupy u Předslavi	734420	143	Klatovy	CZ0322	Klatovy	3205		
		Němčice	102989	Němčice u Klatov	702986	94	Klatovy	CZ0322	Klatovy	3205		
		Petrovičky	134431	Petrovičky u Předslavi	734438	66	Klatovy	CZ0322	Klatovy	3205		
		Předslav	134449	Předslav	734446	250	Klatovy	CZ0322	Klatovy	3205		
		Třebíšov	102997	Třebíšov	702994	25	Klatovy	CZ0322	Klatovy	3205		
		Božtěšice	182681	Božtěšice na Šumavě	782688	21	Klatovy	CZ0322	Klatovy	3205		
		Brtí	182699	Brtí	782696	54	Klatovy	CZ0322	Klatovy	3205		
		České Hamry	156736	České Hamry	756733	12	Klatovy	CZ0322	Klatovy	3205		
Strážov	557137	Horní Němčice	182702	Horní Němčice u Čachrova	782700	19	Klatovy	CZ0322	Klatovy	3205		
		Javoříčko	406171	Brtí	782696	0	Klatovy	CZ0322	Klatovy	3205		
		Kněžice	406163	Lukavice u Strážova	756768	16	Klatovy	CZ0322	Klatovy	3205		
		Krotějov	156744	Krotějov	756741	18	Klatovy	CZ0322	Klatovy	3205		
		Lehom	156752	Lehom	756750	22	Klatovy	CZ0322	Klatovy	3205		
		Lukavice	156761	Lukavice u Strážova	756768	77	Klatovy	CZ0322	Klatovy	3205		
		Mladotice	182711	Mladotice u Čachrova	782718	2	Klatovy	CZ0322	Klatovy	3205		
		Opálka	156779	Opálka	756776	87	Klatovy	CZ0322	Klatovy	3205		
		Rovná	156787	Rovná	756784	14	Klatovy	CZ0322	Klatovy	3205		
		Spíž	156795	Krotějov	756741	17	Klatovy	CZ0322	Klatovy	3205		
		Strážov	156809	Strážov na Šumavě	756806	836	Klatovy	CZ0322	Klatovy	3205		
		Víteň	182729	Víteň	782726	81	Klatovy	CZ0322	Klatovy	3205		
		Zahorčice	156817	Zahorčice na Šumavě	756814	60	Klatovy	CZ0322	Klatovy	3205		
		Švihov	557200	Bezděkov	197882	Třebýcinka	621021	14	Klatovy	CZ0322	Klatovy	3205
				Jino	020991	Jino	620998	32	Klatovy	CZ0322	Klatovy	3205
Kaliště	021008			Kaliště u Červeného Potíči	621005	23	Klatovy	CZ0322	Klatovy	3205		
Kamýk	164577			Kamýk u Švihova	764574	22	Klatovy	CZ0322	Klatovy	3205		
Kokšín	164585			Kokšín	764582	89	Klatovy	CZ0322	Klatovy	3205		
Lhovice	164593			Lhovice	764591	160	Klatovy	CZ0322	Klatovy	3205		
Stropčice	021016			Stropčice	621013	57	Klatovy	CZ0322	Klatovy	3205		
Švihov	164623			Švihov u Klatov	764621	1 148	Klatovy	CZ0322	Klatovy	3205		
Těšnice	164631			Kamýk u Švihova	764574	15	Klatovy	CZ0322	Klatovy	3205		
Třebýcinka	021024			Třebýcinka	621021	66	Klatovy	CZ0322	Klatovy	3205		
Vosí	164640			Vosí	764647	7	Klatovy	CZ0322	Klatovy	3205		
Týnec	541885			Horní Lhota	172278	Horní Lhota u Klatov	772275	24	Klatovy	CZ0322	Klatovy	3205
				Loreta	406252	Týnec u Janovic nad Úhlavou	772313	13	Klatovy	CZ0322	Klatovy	3205
		Rozpáralka	406261	Týnec u Janovic nad Úhlavou	772313	10	Klatovy	CZ0322	Klatovy	3205		
		Týnec	172316	Týnec u Janovic nad Úhlavou	772313	261	Klatovy	CZ0322	Klatovy	3205		
Újezd u Plánice	578321	Újezd u Plánice	173975	773972	121	Klatovy	CZ0322	Klatovy	3205			
Vrhavěč	557455	Malá Víska	186252	Malá Víska u Klatov	786250	212	Klatovy	CZ0322	Klatovy	3205		
		Neznašovy	186261	Neznašovy	786268	163	Klatovy	CZ0322	Klatovy	3205		
		Radinovy	186279	Radinovy	786276	132	Klatovy	CZ0322	Klatovy	3205		
		Vrhavěč	186287	Vrhavěč u Klatov	786284	271	Klatovy	CZ0322	Klatovy	3205		
Vřeskovice	566055	Mstice	406309	Vřeskovice	607967	8	Klatovy	CZ0322	Klatovy	3205		
		Vřeskovice	007960	Vřeskovice	607967	282	Klatovy	CZ0322	Klatovy	3205		
Zavlekov	557463	Mladice	191299	Zavlekov	791334	35	Klatovy	CZ0322	Klatovy	3205		
		Plichtice	191302	Plichtice	791300	36	Klatovy	CZ0322	Klatovy	3205		
		Skráncice	191311	Skráncice	791318	48	Klatovy	CZ0322	Klatovy	3205		
		Vličnov	183881	Vličnov u Zavlekova	783889	11	Klatovy	CZ0322	Klatovy	3205		
Zborovy	578312	Zavlekov	191337	Zavlekov	791334	283	Klatovy	CZ0322	Klatovy	3205		
		Zborovy	121487	Zborovy	721484	138	Klatovy	CZ0322	Klatovy	3205		
Železná Ruda	557528	Alžbětín	196070	Alžbětín	796077	62	Klatovy	CZ0322	Klatovy	3205		
		Debník	196088	Debník u Železných Rud	796085	1	Klatovy	CZ0322	Klatovy	3205		
		Hojsova Stráž	040720	Hojsova Stráž	640727	162	Klatovy	CZ0322	Klatovy	3205		
		Pancíř	196096	Pancíř	796093	8	Klatovy	CZ0322	Klatovy	3205		
		Špičák	196053	Špičák	796051	198	Klatovy	CZ0322	Klatovy	3205		
		Železná Ruda	196061	Železná Ruda	796069	1 586	Klatovy	CZ0322	Klatovy	3205		
		Bezvěrov	558656	Bezvěrov	003841	Bezvěrov	603848	381	Plzeň-sever	CZ0325	Kralovice	3206
Buč	150819			Buč	750816	19	Plzeň-sever	CZ0325	Kralovice	3206		
Dolní Jamné	029211			Dolní Jamné	629219	69	Plzeň-sever	CZ0325	Kralovice	3206		
Chudeč	029220			Chudeč	629227	33	Plzeň-sever	CZ0325	Kralovice	3206		
Krašov	003859			Krašov	603856	17	Plzeň-sever	CZ0325	Kralovice	3206		
Nová Víska	321117			Žemovnik u Dolního Jamného	629243	2	Plzeň-sever	CZ0325	Kralovice	3206		
Potok	003867			Potok	603864	8	Plzeň-sever	CZ0325	Kralovice	3206		
Služetín	150827			Služetín u Bezvěrova	750824	16	Plzeň-sever	CZ0325	Kralovice	3206		
Světec	029238			Světec u Dolního Jamného	629235	15	Plzeň-sever	CZ0325	Kralovice	3206		
Vikošov	003875			Vikošov	603872	56	Plzeň-sever	CZ0325	Kralovice	3206		
Žemovnik	029246			Žemovnik u Dolního Jamného	629243	0	Plzeň-sever	CZ0325	Kralovice	3206		
Bílou	530239			Bílou	004391	Bílou v Čechách	604399	81	Plzeň-sever	CZ0325	Kralovice	3206
				Bohy	566471	Bohy	671908	48	Plzeň-sever	CZ0325	Kralovice	3206
Rakolusky	071943	Rakolusky	671941	21	Plzeň-sever	CZ0325	Kralovice	3206				

ČÍSELNÍK OBCÍ, ČÁSTÍ OBCÍ A KATASTRÁLNÍCH ÚZEMÍ

Název obce	Kód obce (ZUJ)	Název části obce	Kód části obce	Název katastru	Kód UTJ	Počet obyvatel k 1.3.2001	Název okresu	Kód okresu (NUTS4)	Název obce s rozšířenou působností	Kód SO ORP
Brodslavly	566489	Brodslavly	071927	Brodslavly	671924	78	Plzeň-sever	CZ0325	Kralovice	3206
Černíkovice	566632	Černíkovice	032972	Černíkovice u Dřevce	632970	79	Plzeň-sever	CZ0325	Kralovice	3206
Dobříč	558770	Čivice	024023	Čivice	624021	75	Plzeň-sever	CZ0325	Kralovice	3206
		Dobříč	027774	Dobříč	627771	315	Plzeň-sever	CZ0325	Kralovice	3206
Dolní Bělá	558796	Dolní Bělá	028592	Dolní Bělá	628590	451	Plzeň-sever	CZ0325	Kralovice	3206
Dolní Hradiště	558800	Dolní Hradiště	029149	Dolní Hradiště	629146	42	Plzeň-sever	CZ0325	Kralovice	3206
Dražeň	578665	Dražeň	050211	Dražeň	650218	133	Plzeň-sever	CZ0325	Kralovice	3206
Hlince	566390	Hlince	054534	Hlince	654531	88	Plzeň-sever	CZ0325	Kralovice	3206
Holovousy	566730	Holovousy	054542	Holovousy	654540	65	Plzeň-sever	CZ0325	Kralovice	3206
Horní Bělá	558877	Horní Bělá	042315	Horní Bělá	642312	381	Plzeň-sever	CZ0325	Kralovice	3206
		Hubenov	042323	Hubenov u Horní Bělé	642321	58	Plzeň-sever	CZ0325	Kralovice	3206
		Tlucná	042331	Horní Bělá	642312	114	Plzeň-sever	CZ0325	Kralovice	3206
Hvozd	558931	Hodoviz	050229	Hodoviz	650226	47	Plzeň-sever	CZ0325	Kralovice	3206
		Hvozd	050237	Hvozd u Manětína	650234	199	Plzeň-sever	CZ0325	Kralovice	3206
Chříc	558974	Chříc	054551	Chříc	654558	217	Plzeň-sever	CZ0325	Kralovice	3206
		Lhota	054569	Lhota u Chřiče	654566	8	Plzeň-sever	CZ0325	Kralovice	3206
Jarov	558982	Jarov	057622	Jarov	657620	137	Plzeň-sever	CZ0325	Kralovice	3206
Kaznějov	559008	Kaznějov	064556	Kaznějov	664553	2 999	Plzeň-sever	CZ0325	Kralovice	3206
Kočín	578771	Kočín	067652	Kočín u Kralovic	667650	108	Plzeň-sever	CZ0325	Kralovice	3206
Kopidlo	559024	Kopidlo	069311	Kopidlo	669318	117	Plzeň-sever	CZ0325	Kralovice	3206
Koryta	559032	Koryta	069680	Koryta	669687	105	Plzeň-sever	CZ0325	Kralovice	3206
Kozojedy	559041	Borek	071919	Borek u Kozojed	671916	34	Plzeň-sever	CZ0325	Kralovice	3206
		Břizsko	015091	Břizsko	615099	23	Plzeň-sever	CZ0325	Kralovice	3206
		Lednice	079812	Lednice	679810	93	Plzeň-sever	CZ0325	Kralovice	3206
		Robčice	015105	Robčice	615102	21	Plzeň-sever	CZ0325	Kralovice	3206
Kožalany	559067	Kozojedy	071935	Kozojedy u Kralovic	671932	450	Plzeň-sever	CZ0325	Kralovice	3206
		Buček	032964	Buček	632961	54	Plzeň-sever	CZ0325	Kralovice	3206
				Hodyně u Dřevce	633003		Plzeň-sever	CZ0325	Kralovice	3206
		Dřevce	032981	Dřevce	632988	135	Plzeň-sever	CZ0325	Kralovice	3206
		Hedčany	032999	Hedčany	632996	49	Plzeň-sever	CZ0325	Kralovice	3206
		Hodyně	033006	Hodyně u Dřevce	633003	98	Plzeň-sever	CZ0325	Kralovice	3206
		Kožalany	072061	Kožalany	672068	1 070	Plzeň-sever	CZ0325	Kralovice	3206
Kralovice	559075	Bukovina	016039	Bukovina u Mladotic	616036	55	Plzeň-sever	CZ0325	Kralovice	3206
		Hradecko	047244	Hradecko	647241	138	Plzeň-sever	CZ0325	Kralovice	3206
		Kralovice	406538	Kralovice u Rakovníka	672645	3 194	Plzeň-sever	CZ0325	Kralovice	3206
		Mariánský Týnec	302350	Kralovice u Rakovníka	672645	17	Plzeň-sever	CZ0325	Kralovice	3206
		Řemešín	168505	Řemešín	768502	25	Plzeň-sever	CZ0325	Kralovice	3206
		Trojany	168513	Trojany u Mladotic	768511	61	Plzeň-sever	CZ0325	Kralovice	3206
Líté	566420	Líté	028606	Líté	628603	207	Plzeň-sever	CZ0325	Kralovice	3206
		Spankov	028622	Líté	628603	7	Plzeň-sever	CZ0325	Kralovice	3206
Loza	566446	Loza	028614	Loza	628611	256	Plzeň-sever	CZ0325	Kralovice	3206
Manětín	559202	Brdo	091456	Brdo u Manětína	691453	27	Plzeň-sever	CZ0325	Kralovice	3206
		Česká Doubravice	091464	Česká Doubravice	691461	20	Plzeň-sever	CZ0325	Kralovice	3206
		Hrádek	091472	Hrádek u Manětína	691470	27	Plzeň-sever	CZ0325	Kralovice	3206
		Kotaneč	137120	Kotaneč	737127	11	Plzeň-sever	CZ0325	Kralovice	3206
		Lipí	091481	Lipí u Manětína	691488	20	Plzeň-sever	CZ0325	Kralovice	3206
		Luková	093572	Luková u Manětína	693570	7	Plzeň-sever	CZ0325	Kralovice	3206
		Manětín	091499	Manětín	691496	770	Plzeň-sever	CZ0325	Kralovice	3206
		Mezí	093581	Mezí	693588	58	Plzeň-sever	CZ0325	Kralovice	3206
		Rabštejn nad Střelou	137138	Rabštejn nad Střelou	737135	26	Plzeň-sever	CZ0325	Kralovice	3206
		Radějov	091502	Radějov u Manětína	691500	0	Plzeň-sever	CZ0325	Kralovice	3206
		Stvolny	158674	Stvolny	758671	109	Plzeň-sever	CZ0325	Kralovice	3206
		Újezd	173649	Újezd u Manětína	773646	48	Plzeň-sever	CZ0325	Kralovice	3206
		Vladměřice	091511	Vladměřice	691518	56	Plzeň-sever	CZ0325	Kralovice	3206
		Vysočany	091529	Vysočany u Manětína	691526	13	Plzeň-sever	CZ0325	Kralovice	3206
		Zhořec	093599	Zhořec u Manětína	693596	53	Plzeň-sever	CZ0325	Kralovice	3206
Mladotice	559237	Černá Hať	097136	Černá Hať	697133	20	Plzeň-sever	CZ0325	Kralovice	3206
		Chrášťovice	097144	Chrášťovice u Mladotic	697141	82	Plzeň-sever	CZ0325	Kralovice	3206
		Mladotice	097152	Mladotice	697150	443	Plzeň-sever	CZ0325	Kralovice	3206
		Strážiště	097161	Strážiště u Mladotic	697168	20	Plzeň-sever	CZ0325	Kralovice	3206
Mrtník	559245	Mrtník	100161	Mrtník	700169	338	Plzeň-sever	CZ0325	Kralovice	3206
Nečtiny	559261	Březín	101940	Březín	701947	84	Plzeň-sever	CZ0325	Kralovice	3206
		Čestětín	101958	Čestětín	701955	13	Plzeň-sever	CZ0325	Kralovice	3206
		Doubravice	101966	Doubravice u Nečtin	701963	12	Plzeň-sever	CZ0325	Kralovice	3206
		Hrad Nečtiny	101974	Hrad Nečtiny	701971	69	Plzeň-sever	CZ0325	Kralovice	3206
		Jedvaniny	101982	Březín	701947	5	Plzeň-sever	CZ0325	Kralovice	3206
		Kamenná Hora	101991	Kamenná Hora	701998	6	Plzeň-sever	CZ0325	Kralovice	3206
		Leopoldov	406546	Nečtiny	702013	0	Plzeň-sever	CZ0325	Kralovice	3206
		Lešovice	102008	Lešovice	702005	10	Plzeň-sever	CZ0325	Kralovice	3206
		Nečtiny	102016	Nečtiny	702013	357	Plzeň-sever	CZ0325	Kralovice	3206
		Nové Městečko	102024	Nové Městečko u Nečtin	702021	24	Plzeň-sever	CZ0325	Kralovice	3206
		Plachtín	102032	Plachtín	702030	32	Plzeň-sever	CZ0325	Kralovice	3206
		Račín	102041	Račín u Nečtin	702048	0	Plzeň-sever	CZ0325	Kralovice	3206
Obora	559318	Obora	108626	Obora u Kaznějova	708623	450	Plzeň-sever	CZ0325	Kralovice	3206
Pastuchovice	566781	Pastuchovice	177652	Pastuchovice	777650	79	Plzeň-sever	CZ0325	Kralovice	3206
Pláně	530336	Korytka	121410	Korytka	721417	21	Plzeň-sever	CZ0325	Kralovice	3206
		Ondřejov	121428	Ondřejov nad Střelou	721425	54	Plzeň-sever	CZ0325	Kralovice	3206
		Pláně	121436	Pláně u Plas	721433	131	Plzeň-sever	CZ0325	Kralovice	3206
		Vrážné	121444	Vrážné nad Střelou	721441	60	Plzeň-sever	CZ0325	Kralovice	3206

ČÍSELNÍK OBCÍ, ČÁSTÍ OBCÍ A KATASTRÁLNÍCH ÚZEMÍ

Název obce	Kód obce (ZUJ)	Název části obce	Kód části obce	Název katastru	Kód UTJ	Počet obyvatel k 1.3.2001	Název okresu	Kód okresu (NUTS4)	Název obce s rozšířenou působností	Kód SO ORP		
Plasy	559351	Babina	121509	Babina	721506	193	Plzeň-sever	CZ0325	Kralovice	3206		
		Horní Hradiště	042943	Horní Hradiště	642941	154	Plzeň-sever	CZ0325	Kralovice	3206		
		Lomnička	121517	Lomnička u Plas	721514	64	Plzeň-sever	CZ0325	Kralovice	3206		
		Nebřeziny	121525	Nebřeziny	721522	132	Plzeň-sever	CZ0325	Kralovice	3206		
		Plasy	121533	Plasy	721531	1 896	Plzeň-sever	CZ0325	Kralovice	3206		
		Žebnice	195685	Žebnice	795682	182	Plzeň-sever	CZ0325	Kralovice	3206		
		Potvorov	530247	Potvorov	126535	Potvorov	726532	140	Plzeň-sever	CZ0325	Kralovice	3206
Rybnice	559431	Rybnice	143898	Rybnice u Kaznějova	743895	415	Plzeň-sever	CZ0325	Kralovice	3206		
Sedlec	530271	Sedlec	146765	Sedlec u Kralovic	746762	75	Plzeň-sever	CZ0325	Kralovice	3206		
Slatina	566748	Slatina	054577	Slatina u Chříče	654574	80	Plzeň-sever	CZ0325	Kralovice	3206		
Studená	553603	Studená	054585	Studená u Chříče	654582	43	Plzeň-sever	CZ0325	Kralovice	3206		
Štichovice	578797	Křečov	163741	Křečov	763748	30	Plzeň-sever	CZ0325	Kralovice	3206		
		Štichovice	163759	Štichovice	763756	95	Plzeň-sever	CZ0325	Kralovice	3206		
Tis u Blatna	559482	Balková	167061	Balková	767069	0	Plzeň-sever	CZ0325	Kralovice	3206		
		Kračín	167070	Kračín	767077	15	Plzeň-sever	CZ0325	Kralovice	3206		
		Tis u Blatna	167088	Tis u Blatna	767085	88	Plzeň-sever	CZ0325	Kralovice	3206		
Velečín	578924	Ostrovec	177644	Velečín	777668	10	Plzeň-sever	CZ0325	Kralovice	3206		
		Velečín	177661	Velečín	777668	59	Plzeň-sever	CZ0325	Kralovice	3206		
Všehrdy	566497	Všehrdy	187020	Všehrdy u Kralovic	787027	46	Plzeň-sever	CZ0325	Kralovice	3206		
Výrov	566969	Hadačka	187682	Výrov u Kralovic	787698	323	Plzeň-sever	CZ0325	Kralovice	3206		
		Výrov	187691	Výrov u Kralovic	787698	117	Plzeň-sever	CZ0325	Kralovice	3206		
Vysoká Libyně	530280	Vysoká Libyně	188077	Vysoká Libyně	788074	241	Plzeň-sever	CZ0325	Kralovice	3206		
		Žihle	559695	Hluboká	196843	Hluboká u Žihle	796841	29	Plzeň-sever	CZ0325	Kralovice	3206
		Kalec	196851	Kalec	796859	0	Plzeň-sever	CZ0325	Kralovice	3206		
		Nový Dvůr	196860	Nový Dvůr u Žihle	796867	24	Plzeň-sever	CZ0325	Kralovice	3206		
		Odlezly	196878	Odlezly	796875	42	Plzeň-sever	CZ0325	Kralovice	3206		
		Přehořov	196886	Přehořov u Žihle	796883	56	Plzeň-sever	CZ0325	Kralovice	3206		
		Žihle	196894	Žihle	796891	1 268	Plzeň-sever	CZ0325	Kralovice	3206		
Čížkov	557650	Čečovice	018791	Čečovice	618799	154	Plzeň-jih	CZ0324	Nepomuk	3207		
		Čížkov	024074	Čížkov u Blovic	624071	147	Plzeň-jih	CZ0324	Nepomuk	3207		
		Chynín	196231	Chynín	796239	31	Plzeň-jih	CZ0324	Nepomuk	3207		
		Liškov	018805	Liškov	618802	28	Plzeň-jih	CZ0324	Nepomuk	3207		
		Měřčín	018813	Měřčín	618811	16	Plzeň-jih	CZ0324	Nepomuk	3207		
		Přešín	196240	Přešín	796247	85	Plzeň-jih	CZ0324	Nepomuk	3207		
		Zahrádka	024091	Zahrádka u Čížkova	624098	53	Plzeň-jih	CZ0324	Nepomuk	3207		
		Železný Újezd	196258	Železný Újezd	796255	120	Plzeň-jih	CZ0324	Nepomuk	3207		
		Čmelíný	578568	Čmelíný	697977	81	Plzeň-jih	CZ0324	Nepomuk	3207		
		Víska	098001	Víska	698008	50	Plzeň-jih	CZ0324	Nepomuk	3207		
Hradiště	557749	Bezděkov	003531	Bezděkov u Kasejovic	603538	97	Plzeň-jih	CZ0324	Nepomuk	3207		
		Hradiště	047473	Hradiště u Kasejovic	647471	141	Plzeň-jih	CZ0324	Nepomuk	3207		
Chlumy	540307	Zahorčičky	189804	Zahorčičky	789801	29	Plzeň-jih	CZ0324	Nepomuk	3207		
		Chlumy	051853	Chlumy	651851	90	Plzeň-jih	CZ0324	Nepomuk	3207		
Kasejovice	557862	Chloumek	064297	Chloumek u Kasejovic	664294	74	Plzeň-jih	CZ0324	Nepomuk	3207		
		Kasejovice	064301	Kasejovice	664308	877	Plzeň-jih	CZ0324	Nepomuk	3207		
		Kladrubce	065293	Kladrubce	665291	60	Plzeň-jih	CZ0324	Nepomuk	3207		
		Podhůří	123803	Podhůří u Nepomuka	723801	31	Plzeň-jih	CZ0324	Nepomuk	3207		
		Poiánka	064319	Poiánka u Kasejovic	664316	78	Plzeň-jih	CZ0324	Nepomuk	3207		
		Přebudov	065307	Přebudov	665304	9	Plzeň-jih	CZ0324	Nepomuk	3207		
		Řesanice	064327	Řesanice	664324	77	Plzeň-jih	CZ0324	Nepomuk	3207		
		Újezd u Kasejovic	064335	Újezd u Kasejovic	664332	74	Plzeň-jih	CZ0324	Nepomuk	3207		
		Klášteř	557897	Klášteř	065498	Klášteř u Nepomuka	665495	173	Plzeň-jih	CZ0324	Nepomuk	3207
		Kozlovice	540200	Kozlovice	071749	Kozlovice u Nepomuka	671746	87	Plzeň-jih	CZ0324	Nepomuk	3207
Kramolín	557943	Kramolín	073091	Kramolín u Nepomuka	673099	98	Plzeň-jih	CZ0324	Nepomuk	3207		
Měcholupy	539716	Měcholupy	092746	Měcholupy u Blovic	692743	197	Plzeň-jih	CZ0324	Nepomuk	3207		
Mileč	558052	Bezděkovec	094544	Bezděkovec	694541	45	Plzeň-jih	CZ0324	Nepomuk	3207		
		Maňovice	094552	Maňovice	694550	75	Plzeň-jih	CZ0324	Nepomuk	3207		
		Mileč	094561	Mileč	694568	114	Plzeň-jih	CZ0324	Nepomuk	3207		
		Záhoří	094579	Mileč	694568	55	Plzeň-jih	CZ0324	Nepomuk	3207		
		Želvíce	094587	Záhoří u Mileče	694576	Plzeň-jih	CZ0324	Nepomuk	3207			
Mladý Smolivec	558061	Budislavice	097187	Budislavice	697184	62	Plzeň-jih	CZ0324	Nepomuk	3207		
		Dožice	031461	Dožice	631469	115	Plzeň-jih	CZ0324	Nepomuk	3207		
		Mladý Smolivec	097195	Mladý Smolivec	697192	226	Plzeň-jih	CZ0324	Nepomuk	3207		
		Radošice	138495	Radošice	738492	119	Plzeň-jih	CZ0324	Nepomuk	3207		
		Starý Smolivec	097209	Starý Smolivec	697206	238	Plzeň-jih	CZ0324	Nepomuk	3207		
		Mohelnice	558079	Mohelnice	097985	Mohelnice u Nepomuka	697982	70	Plzeň-jih	CZ0324	Nepomuk	3207
		Nekvasovy	558095	Nekvasovy	102750	Nekvasovy	702757	216	Plzeň-jih	CZ0324	Nepomuk	3207
Nepomuk	558109	Dvorec	103462	Dvorec	703460	806	Plzeň-jih	CZ0324	Nepomuk	3207		
		Nepomuk	103471	Nepomuk	703478	2 740	Plzeň-jih	CZ0324	Nepomuk	3207		
Neurazy	558125	Klikařov	104213	Klikařov	704211	92	Plzeň-jih	CZ0324	Nepomuk	3207		
		Neurazy	104221	Neurazy	704229	334	Plzeň-jih	CZ0324	Nepomuk	3207		
		Nová Ves u Nepomuka	105945	Nová Ves u Nepomuka	705942	90	Plzeň-jih	CZ0324	Nepomuk	3207		
		Partollice	118117	Partollice	718114	49	Plzeň-jih	CZ0324	Nepomuk	3207		
		Radochovy	138193	Radochovy	738191	73	Plzeň-jih	CZ0324	Nepomuk	3207		
		Soběsuky	151858	Soběsuky u Nepomuka	751855	118	Plzeň-jih	CZ0324	Nepomuk	3207		
		Vojovice	184616	Vojovice	784613	70	Plzeň-jih	CZ0324	Nepomuk	3207		
Nezdřev	540102	Nezdřev	104451	Nezdřev	704458	116	Plzeň-jih	CZ0324	Nepomuk	3207		
		Oselce	558184	Kotouň	113026	Kotouň	713023	126	Plzeň-jih	CZ0324	Nepomuk	3207
		Nová Ves	113034	Nová Ves u Horažďovic	713031	30	Plzeň-jih	CZ0324	Nepomuk	3207		
Oselce	113042	Oselce	713040	225	Plzeň-jih	CZ0324	Nepomuk	3207				

ČÍSELNÍK OBCÍ, ČÁSTÍ OBCÍ A KATASTRÁLNÍCH ÚZEMÍ

Název obce	Kód obce (ZUJ)	Název části obce	Kód části obce	Název katastru	Kód UTJ	Počet obyvatel k 1.3.2001	Název okresu	Kód okresu (NUTS4)	Název obce s rozšířenou působností	Kód SO ORP
Polánka	553565	Polánka	125059	Polánka u Nepomuka	725056	55	Plzeň-jih	CZ0324	Nepomuk	3207
Prádlo	558231	Novotnicky	126977	Novotnicky	726974	44	Plzeň-jih	CZ0324	Nepomuk	3207
		Prádlo	126985	Prádlo	726982	173	Plzeň-jih	CZ0324	Nepomuk	3207
Sedliště	540692	Sedliště	186171	Sedliště nad Úslavou	786179	129	Plzeň-jih	CZ0324	Nepomuk	3207
Srby	540676	Srby	186180	Srby nad Úslavou	786187	165	Plzeň-jih	CZ0324	Nepomuk	3207
Tojice	578614	Tojice	186198	Tojice	786195	97	Plzeň-jih	CZ0324	Nepomuk	3207
Třebčice	578592	Třebčice	097993	Třebčice	697991	63	Plzeň-jih	CZ0324	Nepomuk	3207
Vrčeň	558559	Vrčeň	186201	Vrčeň	786209	324	Plzeň-jih	CZ0324	Nepomuk	3207
Žinkovy	558630	Březi	197084	Březi u Žinkov	797081	151	Plzeň-jih	CZ0324	Nepomuk	3207
		Kokořov		Kokořov	797103		Plzeň-jih	CZ0324	Nepomuk	3207
		Čepinec	197092	Žinkovy	797111	40	Plzeň-jih	CZ0324	Nepomuk	3207
		Kokořov	197106	Kokořov	797103	93	Plzeň-jih	CZ0324	Nepomuk	3207
		Žinkovy	197114	Žinkovy	797111	647	Plzeň-jih	CZ0324	Nepomuk	3207
Životice	540137	Životice	197360	Životice u Kasejovic	797367	55	Plzeň-jih	CZ0324	Nepomuk	3207
Bdeněves	566756	Bdeněves	071978	Bdeněves	671975	387	Plzeň-sever	CZ0325	Nýřany	3208
Blatnice	558672	Blatnice	005304	Blatnice u Nýřan	605301	691	Plzeň-sever	CZ0325	Nýřany	3208
Blažim	566764	Blažim	116025	Blažim u Bezdružic	716022	86	Plzeň-sever	CZ0325	Nýřany	3208
Bučí	558699	Bučí	015148	Bučí	615145	137	Plzeň-sever	CZ0325	Nýřany	3208
Čeminy	558711	Čeminy	1019437	Čeminy	619434	225	Plzeň-sever	CZ0325	Nýřany	3208
Čerňovice	530328	Čerňovice	020583	Čerňovice	620581	105	Plzeň-sever	CZ0325	Nýřany	3208
Česká Břiza	558745	Česká Břiza	021253	Česká Břiza	621251	445	Plzeň-sever	CZ0325	Nýřany	3208
Dolany	558788	Dolany	028398	Dolany u Plzně	628395	214	Plzeň-sever	CZ0325	Nýřany	3208
		Habrová	406511	Dolany u Plzně	628395	13	Plzeň-sever	CZ0325	Nýřany	3208
Druztová	558834	Druztová	032701	Druztová	632708	630	Plzeň-sever	CZ0325	Nýřany	3208
Heřmanova Huť	558869	Dolní Sekyřany	038687	Dolní Sekyřany	638684	187	Plzeň-sever	CZ0325	Nýřany	3208
		Horní Sekyřany	038709	Horní Sekyřany	638706	112	Plzeň-sever	CZ0325	Nýřany	3208
		Vlkýš	406520	Vlkýš	638714	1 456	Plzeň-sever	CZ0325	Nýřany	3208
Hněvnice	530221	Hněvnice	038695	Hněvnice	638692	94	Plzeň-sever	CZ0325	Nýřany	3208
Horní Břiza	558885	Horní Břiza	042633	Horní Břiza	642631	4 487	Plzeň-sever	CZ0325	Nýřany	3208
Hromnice	558915	Hromnice	048321	Hromnice	648329	402	Plzeň-sever	CZ0325	Nýřany	3208
		Chotíná	048330	Chotíná	648337	95	Plzeň-sever	CZ0325	Nýřany	3208
		Kostelec	101117	Kostelec u Nadryb	701114	29	Plzeň-sever	CZ0325	Nýřany	3208
		Nynice	108391	Nynice	708399	58	Plzeň-sever	CZ0325	Nýřany	3208
		Planá	108405	Planá u Nynic	708402	39	Plzeň-sever	CZ0325	Nýřany	3208
		Žichlice	048348	Žichlice u Hromnic	648345	363	Plzeň-sever	CZ0325	Nýřany	3208
Chotikov	558940	Chotikov	053279	Chotikov	653276	751	Plzeň-sever	CZ0325	Nýřany	3208
Kaceřov	558991	Kaceřov	061581	Kaceřov	661589	115	Plzeň-sever	CZ0325	Nýřany	3208
Kbelany	538183	Kbelany	140546	Kbelany	740543	69	Plzeň-sever	CZ0325	Nýřany	3208
Kozolupy	559059	Kozolupy	071986	Kozolupy u Plzně	671983	902	Plzeň-sever	CZ0325	Nýřany	3208
Krašovice	559083	Krašovice	074110	Krašovice u Plzně	674117	350	Plzeň-sever	CZ0325	Nýřany	3208
Krsy	559091	Kejšovice	075108	Kejšovice	675105	5	Plzeň-sever	CZ0325	Nýřany	3208
		Krsy	075116	Krsy	675113	155	Plzeň-sever	CZ0325	Nýřany	3208
		Polínka	075124	Polínka	675121	34	Plzeň-sever	CZ0325	Nýřany	3208
		Skelná Huť	075132	Trhomné	675148	9	Plzeň-sever	CZ0325	Nýřany	3208
		Trhomné	075141	Trhomné	675148	14	Plzeň-sever	CZ0325	Nýřany	3208
Křelovice	559105	Křelovice	075663	Křelovice u Pernarce	675661	167	Plzeň-sever	CZ0325	Nýřany	3208
		Mydlovary	075671	Mydlovary	675679	5	Plzeň-sever	CZ0325	Nýřany	3208
		Pakoslav	075698	Pakoslav	675695	24	Plzeň-sever	CZ0325	Nýřany	3208
		Rozněvice	075701	Rozněvice	675709	26	Plzeň-sever	CZ0325	Nýřany	3208
Kunějovice	559121	Kunějovice	077194	Kunějovice	677191	127	Plzeň-sever	CZ0325	Nýřany	3208
Ledce	559148	Ledce	079634	Ledce u Plzně	679631	671	Plzeň-sever	CZ0325	Nýřany	3208
Lině	559164	Lině	083852	Lině	683850	2 239	Plzeň-sever	CZ0325	Nýřany	3208
Lištany	559172	Hunčice	049476	Hunčice	649473	92	Plzeň-sever	CZ0325	Nýřany	3208
		Košetice	049492	Košetice u Hunčic	649490	12	Plzeň-sever	CZ0325	Nýřany	3208
		Lipno	049506	Lipno u Hunčic	649503	17	Plzeň-sever	CZ0325	Nýřany	3208
		Těchoděly		Těchoděly	649481		Plzeň-sever	CZ0325	Nýřany	3208
		Lištany	085189	Lištany	685186	225	Plzeň-sever	CZ0325	Nýřany	3208
		Luhov	085197	Luhov u Lišťan	685194	98	Plzeň-sever	CZ0325	Nýřany	3208
		Náklův	085201	Náklův	685208	30	Plzeň-sever	CZ0325	Nýřany	3208
		Písek	049514	Lipno u Hunčic	649503	55	Plzeň-sever	CZ0325	Nýřany	3208
		Třebobuz	085219	Třebobuz	685216	25	Plzeň-sever	CZ0325	Nýřany	3208
Lochousice	566462	Lochousice	086444	Lochousice	686441	111	Plzeň-sever	CZ0325	Nýřany	3208
Město Touškov	559211	Kůstí	019445	Kůstí	619442	35	Plzeň-sever	CZ0325	Nýřany	3208
		Město Touškov	093432	Město Touškov	693430	1 677	Plzeň-sever	CZ0325	Nýřany	3208
Myslinka	566543	Myslinka	071994	Myslinka	671991	160	Plzeň-sever	CZ0325	Nýřany	3208
Nadryby	559253	Nadryby	101125	Nadryby	701122	94	Plzeň-sever	CZ0325	Nýřany	3208
Nekmř	559270	Lhotka	102709	Lhotka u Nekmře	702706	66	Plzeň-sever	CZ0325	Nýřany	3208
		Nekmř	102717	Nekmř	702714	327	Plzeň-sever	CZ0325	Nýřany	3208
Nevřeň	559288	Nevřeň	104353	Nevřeň	704351	210	Plzeň-sever	CZ0325	Nýřany	3208
Nýřany	559300	Doubrava	031143	Doubrava u Plzně	631141	226	Plzeň-sever	CZ0325	Nýřany	3208
		Kamenný Újezd	108472	Kamenný Újezd u Nýřan	708470	416	Plzeň-sever	CZ0325	Nýřany	3208
		Nýřany	406554	Nýřany	708496	6 271	Plzeň-sever	CZ0325	Nýřany	3208
Ostrov u Bezdružic	559326	Krsov	116033	Krsov	716031	52	Plzeň-sever	CZ0325	Nýřany	3208
		Ostrov u Bezdružic	116041	Ostrov u Bezdružic	716049	53	Plzeň-sever	CZ0325	Nýřany	3208
		Pláň	116050	Pláň	716057	98	Plzeň-sever	CZ0325	Nýřany	3208

ČÍSELNÍK OBCÍ, ČÁSTÍ OBCÍ A KATASTRÁLNÍCH ÚZEMÍ

Název obce	Kód obce (ZUJ)	Název části obce	Kód části obce	Název katastru	Kód UTJ	Počet obyvatel k 1.3.2001	Název okresu	Kód okresu (NUTS4)	Název obce s rozšířenou působností	Kód SO ORP		
Pernarec	559334	Březí	119261	Březí u Pernarce	719269	26	Plzeň-sever	CZ0325	Nýřany	3208		
		Krukanice	119270	Krukanice	719277	54	Plzeň-sever	CZ0325	Nýřany	3208		
		Málkovice	119288	Málkovice u Pernarce	719285	20	Plzeň-sever	CZ0325	Nýřany	3208		
		Něšov	075680	Něšov	675687	2	Plzeň-sever	CZ0325	Nýřany	3208		
		Pernarec	119296	Pernarec	719293	560	Plzeň-sever	CZ0325	Nýřany	3208		
Plešnice	559369	Skupeč	075710	Skupeč	675717	92	Plzeň-sever	CZ0325	Nýřany	3208		
		Plešnice	121738	Plešnice	721735	233	Plzeň-sever	CZ0325	Nýřany	3208		
Pňovany	559377	Choťšovičky	122823	Pňovany	722804	8	Plzeň-sever	CZ0325	Nýřany	3208		
		Pňovany	122807	Pňovany	722804	329	Plzeň-sever	CZ0325	Nýřany	3208		
Přehýšov	559393	Rájov	122815	Dolany u Stříbra	722812	21	Plzeň-sever	CZ0325	Nýřany	3208		
		Bitov	134520	Bitov u Přehýšova	734527	48	Plzeň-sever	CZ0325	Nýřany	3208		
		Přehýšov	134538	Přehýšov	734535	465	Plzeň-sever	CZ0325	Nýřany	3208		
Příšov	567086	Radějovice	134546	Radějovice u Přehýšova	734543	44	Plzeň-sever	CZ0325	Nýřany	3208		
		Příšov	079642	Příšov	679640	231	Plzeň-sever	CZ0325	Nýřany	3208		
Rochlov	559423	Rochlov	140554	Rochlov	740551	253	Plzeň-sever	CZ0325	Nýřany	3208		
Tatiná	578983	Tatiná	196967	Tatiná	796964	223	Plzeň-sever	CZ0325	Nýřany	3208		
Tlučná	559491	Tlučná	167550	Tlučná	767557	2 317	Plzeň-sever	CZ0325	Nýřany	3208		
Trnová	559504	Trnová	168394	Trnová u Plzně	768391	797	Plzeň-sever	CZ0325	Nýřany	3208		
Třemošná	559521	Třemošná	170691	Třemošná	770698	4 170	Plzeň-sever	CZ0325	Nýřany	3208		
Úherce	546411	Záluží	170704	Záluží u Třemošné	770701	454	Plzeň-sever	CZ0325	Nýřany	3208		
		Úherce	191949	Úherce u Nýřan	791946	241	Plzeň-sever	CZ0325	Nýřany	3208		
Újezd nade Mží	566594	Újezd nade Mží	173801	Újezd nade Mží	773808	60	Plzeň-sever	CZ0325	Nýřany	3208		
Úlice	559555	Hracholusky	174173	Hracholusky nade Mží	774171	50	Plzeň-sever	CZ0325	Nýřany	3208		
		Jezná	174181	Úlice	774219	24	Plzeň-sever	CZ0325	Nýřany	3208		
		Kníje	174190	Kníje	774197	12	Plzeň-sever	CZ0325	Nýřany	3208		
		Nová Jezná	174203	Úlice	774219	17	Plzeň-sever	CZ0325	Nýřany	3208		
		Úlice	174211	Úlice	774219	303	Plzeň-sever	CZ0325	Nýřany	3208		
		Úněšov	559563	Budeč	023621	Budeč u Číhané	623628	24	Plzeň-sever	CZ0325	Nýřany	3208
				Čbán	174360	Čbán	774367	25	Plzeň-sever	CZ0325	Nýřany	3208
				Číhaná	023639	Číhaná	623636	83	Plzeň-sever	CZ0325	Nýřany	3208
				Hvozdžany	174378	Hvozdžany u Úněšova	774375	33	Plzeň-sever	CZ0325	Nýřany	3208
				Lípa	174386	Lípa u Úněšova	774383	7	Plzeň-sever	CZ0325	Nýřany	3208
Podmokly	174394			Podmokly u Úněšova	774391	11	Plzeň-sever	CZ0325	Nýřany	3208		
Štipoklasy	023647			Štipoklasy u Číhané	623644	10	Plzeň-sever	CZ0325	Nýřany	3208		
Úněšov	174408			Úněšov	774405	340	Plzeň-sever	CZ0325	Nýřany	3208		
Vojtěšín	023655			Vojtěšín	623652	8	Plzeň-sever	CZ0325	Nýřany	3208		
Úterý	559571			Olešovice	175617	Olešovice	775614	60	Plzeň-sever	CZ0325	Nýřany	3208
		Úterý	175625	Úterý	775622	287	Plzeň-sever	CZ0325	Nýřany	3208		
		Vidžín	175633	Vidžín	775631	37	Plzeň-sever	CZ0325	Nýřany	3208		
Vejpřnice	559580	Vejpřnice	177555	Vejpřnice	777552	2 520	Plzeň-sever	CZ0325	Nýřany	3208		
		Vochov	184420	Vochov	784427	570	Plzeň-sever	CZ0325	Nýřany	3208		
Všeruby	559628	Chrančovice	053678	Chrančovice	653675	108	Plzeň-sever	CZ0325	Nýřany	3208		
		Chrástov	053686	Chrástov	653683	2	Plzeň-sever	CZ0325	Nýřany	3208		
		Klenovice	053694	Klenovice u Chrančovic	653691	47	Plzeň-sever	CZ0325	Nýřany	3208		
		Kokořov	300446	Všeruby u Plzně	787370	54	Plzeň-sever	CZ0325	Nýřany	3208		
		Popovice	053708	Popovice u Chrančovic	653705	12	Plzeň-sever	CZ0325	Nýřany	3208		
		Radimovice	187364	Radimovice u Všerub	787361	12	Plzeň-sever	CZ0325	Nýřany	3208		
		Všeruby	187372	Všeruby u Plzně	787370	751	Plzeň-sever	CZ0325	Nýřany	3208		
		Zahrádka	190152	Hůrky u Zahrádky	790150	46	Plzeň-sever	CZ0325	Nýřany	3208		
Zahrádka	578827	Mostice	190161	Mostice	790168	22	Plzeň-sever	CZ0325	Nýřany	3208		
		Zahrádka	190179	Zahrádka u Všerub	790176	73	Plzeň-sever	CZ0325	Nýřany	3208		
Zbůch	559661	Červený Újezd	191931	Červený Újezd u Zbůchu	791938	80	Plzeň-sever	CZ0325	Nýřany	3208		
		Zbůch	191957	Zbůch	791954	1 784	Plzeň-sever	CZ0325	Nýřany	3208		
Zruč-Senec	559679	Senec	193615	Senec u Plzně	793612	1 114	Plzeň-sever	CZ0325	Nýřany	3208		
		Zruč	193623	Zruč	793621	1 249	Plzeň-sever	CZ0325	Nýřany	3208		
Žilov	559709	Stýskaly	196959	Žilov	796972	152	Plzeň-sever	CZ0325	Nýřany	3208		
		Žilov	196975	Žilov	796972	231	Plzeň-sever	CZ0325	Nýřany	3208		
Plzeň 1	545970	Bolevec	122122	Bolevec	722120	35 855	Plzeň-město	CZ0323	Plzeň	3209		
		Severní Předměstí	406317	Plzeň 1	722049	16 032	Plzeň-město	CZ0323	Plzeň	3209		
Plzeň 2-Slovany	545988	Božkov	122297	Plzeň 2	722243	1 994	Plzeň-město	CZ0323	Plzeň	3209		
		Černice (část)	415031	Božkov	722294			Plzeň-město	CZ0323	Plzeň	3209	
				Hradiště u Plzně	722341			Plzeň-město	CZ0323	Plzeň	3209	
		Doudlevec (část)	406325	Bručná	722367			Plzeň-město	CZ0323	Plzeň	3209	
				Hradiště u Plzně	722341			Plzeň-město	CZ0323	Plzeň	3209	
		Hradiště	122343	Hradiště u Plzně	722341			Plzeň-město	CZ0323	Plzeň	3209	
				Bručná	722367			Plzeň-město	CZ0323	Plzeň	3209	
		Koterov	071056	Koterov	671053			Plzeň-město	CZ0323	Plzeň	3209	
				Hradiště u Plzně	722341			Plzeň-město	CZ0323	Plzeň	3209	
		Lobzy (část)	406333	Bručná	722367			Plzeň-město	CZ0323	Plzeň	3209	
				Plzeň 2	722243			Plzeň-město	CZ0323	Plzeň	3209	
		Východní Předměstí (část)	406341	Božkov	722294			2 874	Plzeň-město	CZ0323	Plzeň	3209
				Plzeň 2	722243			23 357	Plzeň-město	CZ0323	Plzeň	3209
				Hradiště u Plzně	722341				Plzeň-město	CZ0323	Plzeň	3209

ČÍSELNÍK OBCÍ, ČÁSTÍ OBCÍ A KATASTRÁLNÍCH ÚZEMÍ

Název obce	Kód obce (ZUJ)	Název části obce	Kód části obce	Název katastru	Kód UTJ	Počet obyvatel k 1.3.2001	Název okresu	Kód okresu (NUTS4)	Název obce s rozšířenou působností	Kód SO ORP	
Plzeň 3	546003	Doudlevice (část)	406350	Plzeň 3	721981	3 984	Plzeň-město	CZ0323	Plzeň	3209	
				Doudlevice	722464		Plzeň-město	CZ0323	Plzeň	3209	
			Jižní Předměstí	406368	Plzeň 3	721981	26 908	Plzeň-město	CZ0323	Plzeň	3209
			Litice (Plzeň 3)	406406	Valcha	722472	198	Plzeň-město	CZ0323	Plzeň	3209
			Nová Hospoda	122602	Skvrňany	722596	926	Plzeň-město	CZ0323	Plzeň	3209
			Radobyčice	020125	Radobyčice	620122	570	Plzeň-město	CZ0323	Plzeň	3209
			Skvrňany	406376	Skvrňany	722596	14 242	Plzeň-město	CZ0323	Plzeň	3209
					Plzeň 3	721981		Plzeň-město	CZ0323	Plzeň	3209
			Valcha	122505	Valcha	722742	429	Plzeň-město	CZ0323	Plzeň	3209
			Vnitřní Město	406392	Plzeň 3	721981	1 863	Plzeň-město	CZ0323	Plzeň	3209
Plzeň 4	546208	Východní Předměstí (část)	406384	Plzeň 3	721981	1 007	Plzeň-město	CZ0323	Plzeň	3209	
				Bukovec	122700	446	Plzeň-město	CZ0323	Plzeň	3209	
			Červený Hrádek	021083	Červený Hrádek u Plzně	621081	784	Plzeň-město	CZ0323	Plzeň	3209
			Doubravka	122670	Doubravka	722677	12 291	Plzeň-město	CZ0323	Plzeň	3209
					Lobzy	722618		Plzeň-město	CZ0323	Plzeň	3209
			Lobzy (část)	406414	Lobzy	722618	8 385	Plzeň-město	CZ0323	Plzeň	3209
					Doubravka	722677		Plzeň-město	CZ0323	Plzeň	3209
					Plzeň 4	722731		Plzeň-město	CZ0323	Plzeň	3209
			Újezd	406422	Újezd	722685	1 760	Plzeň-město	CZ0323	Plzeň	3209
			Východní Předměstí (část)	406431	Plzeň 4	722731	210	Plzeň-město	CZ0323	Plzeň	3209
Plzeň 5-Křimice	554731	Křimice	076198	Křimice	676195	1 527	Plzeň-město	CZ0323	Plzeň	3209	
Plzeň 6-Litice	554758	Litice (Plzeň 6-Litice)	406449	Litice u Plzně	722740	1 320	Plzeň-město	CZ0323	Plzeň	3209	
Plzeň 7-Radčice	554766	Radčice	137413	Radčice u Plzně	737411	893	Plzeň-město	CZ0323	Plzeň	3209	
Plzeň 8-Černice	554774	Černice (část)	020109	Křimice-Radčice	922277		Plzeň-město	CZ0323	Plzeň	3209	
Plzeň 9-Malesice	559199	Dolní Vlkyš	090816	Černice	620106	835	Plzeň-město	CZ0323	Plzeň	3209	
		Malesice	090824	Dolní Vlkyš	690813	11	Plzeň-město	CZ0323	Plzeň	3209	
Plzeň 10-Lhota Dýšina	557978	Lhota	080942	Malesice	690821	448	Plzeň-město	CZ0323	Plzeň	3209	
	558851	Dýšina	034282	Lhota u Dobřan	680940	400	Plzeň-město	CZ0323	Plzeň	3209	
		Nová Huť	034291	Dýšina	634280	1 038	Plzeň-sever	CZ0325	Plzeň	3209	
Chrást	558966	Chrást	053783	Chrást u Plzně	634280	314	Plzeň-sever	CZ0325	Plzeň	3209	
Chválenice	557846	Chouzovy	054941	Chouzovy	653781	1 677	Plzeň-sever	CZ0325	Plzeň	3209	
		Chválenice	054950	Chouzovy	654949	44	Plzeň-jih	CZ0324	Plzeň	3209	
		Želčany	054968	Chválenice	654957	413	Plzeň-jih	CZ0324	Plzeň	3209	
		Želčany	054968	Želčany	654965	64	Plzeň-jih	CZ0324	Plzeň	3209	
Kyšice	559130	Kyšice	078727	Kyšice u Plzně	678724	712	Plzeň-sever	CZ0325	Plzeň	3209	
Letkov	540561	Letkov	080624	Letkov	680621	316	Plzeň-jih	CZ0324	Plzeň	3209	
Lhůta	578606	Lhůta	172081	Lhůta u Tymákova	772089	144	Plzeň-jih	CZ0324	Plzeň	3209	
Losiná	558001	Losiná	086843	Losiná u Plzně	868841	856	Plzeň-jih	CZ0324	Plzeň	3209	
Mokrouše	540641	Mokrouše	172090	Mokrouše	772097	146	Plzeň-jih	CZ0324	Plzeň	3209	
Nezbavětice	553590	Nezbavětice	163139	Nezbavětice	763136	181	Plzeň-jih	CZ0324	Plzeň	3209	
Nezvěstice	558141	Nezvěstice	104477	Nezvěstice	704474	1 068	Plzeň-jih	CZ0324	Plzeň	3209	
		Olešná	104485	Olešná u Nezvěstic	704482	288	Plzeň-jih	CZ0324	Plzeň	3209	
Starý Plzenec	558371	Sedlec	155144	Sedlec u Starého Plzence	755141	583	Plzeň-jih	CZ0324	Plzeň	3209	
		Starý Plzenec	155152	Starý Plzenec	755150	3 660	Plzeň-jih	CZ0324	Plzeň	3209	
				Sedlec u Starého Plzence	755141		Plzeň-jih	CZ0324	Plzeň	3209	
Štáhlavy	558427	Štáhlavice	163147	Štáhlavice	763144	389	Plzeň-jih	CZ0324	Plzeň	3209	
		Štáhlavy	163155	Štáhlavy	763152	1 776	Plzeň-jih	CZ0324	Plzeň	3209	
Štěnovický Borek	539741	Nebíloveský Borek	024040	Nebíloveský Borek	624047	159	Plzeň-jih	CZ0324	Plzeň	3209	
		Štěnovický Borek	024058	Štěnovický Borek	624055	144	Plzeň-jih	CZ0324	Plzeň	3209	
Tymákov	558460	Tymákov	172103	Tymákov	772101	658	Plzeň-jih	CZ0324	Plzeň	3209	
Bolkov	540463	Bolkov	141887	Bolkov u Roupova	741884	54	Plzeň-jih	CZ0324	Přeštice	3210	
Borovy	542156	Borovy	007943	Borovy	607941	235	Klatovy	CZ0322	Přeštice	3210	
Buková	546372	Buková	093165	Buková u Merklína	693162	197	Plzeň-jih	CZ0324	Přeštice	3210	
Čížice	557641	Čížice	024031	Čížice	624039	411	Plzeň-jih	CZ0324	Přeštice	3210	
Dolce	539945	Dolce	044822	Dolce	644820	268	Plzeň-jih	CZ0324	Přeštice	3210	
Dolní Lukavice	557684	Dolní Lukavice	029688	Dolní Lukavice	629685	463	Plzeň-jih	CZ0324	Přeštice	3210	
		Krasavce	029700	Krasavce	629707	67	Plzeň-jih	CZ0324	Přeštice	3210	
		Lišice	029718	Lišice u Dolní Lukavice	629715	157	Plzeň-jih	CZ0324	Přeštice	3210	
		Snopoušovy	029726	Snopoušovy	629723	74	Plzeň-jih	CZ0324	Přeštice	3210	
Horní Lukavice	539821	Horní Lukavice	029696	Horní Lukavice	629693	348	Plzeň-jih	CZ0324	Přeštice	3210	
Horšice	557722	Horšice	044831	Horšice	644838	289	Plzeň-jih	CZ0324	Přeštice	3210	
		Újezd	044857	Újezd u Horšic	644854	100	Plzeň-jih	CZ0324	Přeštice	3210	
Chlumčany	557781	Hradčany	051721	Chlumčany u Přeštic	651737	116	Plzeň-jih	CZ0324	Přeštice	3210	
		Chlumčany	051730	Chlumčany u Přeštic	651737	2 265	Plzeň-jih	CZ0324	Přeštice	3210	
Kbel	557871	Babice	064572	Kbel u Přeštic	664588	16	Plzeň-jih	CZ0324	Přeštice	3210	
		Kbel	064581	Kbel u Přeštic	664588	127	Plzeň-jih	CZ0324	Přeštice	3210	
		Malinec	064599	Malinec	664596	94	Plzeň-jih	CZ0324	Přeštice	3210	
		Mečkov	064602	Malinec	664596	17	Plzeň-jih	CZ0324	Přeštice	3210	
		Nová Ves	064611	Kbel u Přeštic	664588	27	Plzeň-jih	CZ0324	Přeštice	3210	
Lužany	558028	Dlouhá Louka	089176	Dlouhá Louka u Lužan	689173	60	Plzeň-jih	CZ0324	Přeštice	3210	
		Lužany	089184	Lužany u Přeštic	689181	498	Plzeň-jih	CZ0324	Přeštice	3210	
		Zelená Hora	089192	Zelené	689203	32	Plzeň-jih	CZ0324	Přeštice	3210	
		Zelené	089206	Zelené	689203	83	Plzeň-jih	CZ0324	Přeštice	3210	
Merklín	558044	Kloušov	093173	Kloušov	693171	78	Plzeň-jih	CZ0324	Přeštice	3210	
		Lhota	093181	Kloušov	693171	14	Plzeň-jih	CZ0324	Přeštice	3210	
		Merklín	093190	Merklín u Přeštic	693197	929	Plzeň-jih	CZ0324	Přeštice	3210	

ČÍSELNÍK OBCÍ, ČÁSTÍ OBCÍ A KATASTRÁLNÍCH ÚZEMÍ

Název obce	Kód obce (ZUJ)	Název části obce	Kód části obce	Název katastru	Kód UTJ	Počet obyvatel k 1.3.2001	Název okresu	Kód okresu (NUTS4)	Název obce s rozšířenou působností	Kód SO ORP
Nebílovy	540340	Nebílovy	104078	Nebílovy	704075	330	Plzeň-jih	CZ0324	Přeštice	3210
Netunice	558117	Netunice	104086	Netunice	704083	158	Plzeň-jih	CZ0324	Přeštice	3210
Nezdice	542296	Nezdice	007951	Nezdice nad Úhlavou	607959	198	Klatovy	CZ0322	Přeštice	3210
Oplot	539783	Oplot	026808	Oplot	626805	331	Plzeň-jih	CZ0324	Přeštice	3210
Otěšice	540293	Otěšice	116475	Otěšice	716472	156	Plzeň-jih	CZ0324	Přeštice	3210
Předenice	540412	Předenice	104094	Předenice	704091	167	Plzeň-jih	CZ0324	Přeštice	3210
Přeštice	558249	Přeštice	406473	Přeštice	735256	5 726	Plzeň-jih	CZ0324	Přeštice	3210
		Skočice	148326	Skočice u Přeštic	748323	403	Plzeň-jih	CZ0324	Přeštice	3210
		Zastávka	196649	Žerovice	796638	91	Plzeň-jih	CZ0324	Přeštice	3210
		Žerovice	196631	Žerovice	796638	233	Plzeň-jih	CZ0324	Přeštice	3210
Přichovice	558257	Kučiny	135933	Kučiny	735931	92	Plzeň-jih	CZ0324	Přeštice	3210
		Přichovice	135941	Přichovice u Přeštic	735949	751	Plzeň-jih	CZ0324	Přeštice	3210
		Zálesí	135968	Zálesí u Přichovic	735965	77	Plzeň-jih	CZ0324	Přeštice	3210
Ptenín	558265	Ptenín	136603	Ptenín	736601	171	Plzeň-jih	CZ0324	Přeštice	3210
		Újezdec	136611	Ptenín	736601	48	Plzeň-jih	CZ0324	Přeštice	3210
Radkovice	540421	Radkovice	135950	Radkovice u Přichovic	735957	91	Plzeň-jih	CZ0324	Přeštice	3210
Roupov	558290	Roupov	141895	Roupov	741892	252	Plzeň-jih	CZ0324	Přeštice	3210
Řenče	558303	Háje	184373	Háje u Vodokrt	784371	63	Plzeň-jih	CZ0324	Přeštice	3210
		Knihy	184381	Knihy	784389	26	Plzeň-jih	CZ0324	Přeštice	3210
		Libákovice	145084	Libákovice	745081	182	Plzeň-jih	CZ0324	Přeštice	3210
		Osek	184390	Osek u Vodokrt	784397	104	Plzeň-jih	CZ0324	Přeštice	3210
		Plevňov	145092	Plevňov	745090	30	Plzeň-jih	CZ0324	Přeštice	3210
		Řenče	145106	Řenče	745103	311	Plzeň-jih	CZ0324	Přeštice	3210
		Vodokrty	184403	Vodokrty	784401	164	Plzeň-jih	CZ0324	Přeštice	3210
Skašov	539937	Skašov	148211	Skašov	748218	228	Plzeň-jih	CZ0324	Přeštice	3210
Soběkury	558346	Horušany	151599	Horušany	751596	203	Plzeň-jih	CZ0324	Přeštice	3210
		Soběkury	151602	Soběkury	751600	373	Plzeň-jih	CZ0324	Přeštice	3210
Štěnovice	558435	Štěnovice	163341	Štěnovice	763349	1 331	Plzeň-jih	CZ0324	Přeštice	3210
Týniště	539929	Týniště	044849	Týniště u Horšic	644846	49	Plzeň-jih	CZ0324	Přeštice	3210
Útušice	558486	Robčice	175650	Robčice u Štěnovic	775657	114	Plzeň-jih	CZ0324	Přeštice	3210
		Útušice	175668	Útušice	775665	402	Plzeň-jih	CZ0324	Přeštice	3210
Vlčí	566691	Vlčí	183652	Vlčí	783650	63	Plzeň-jih	CZ0324	Přeštice	3210
Bezděkov	541095	Bezděkov	136344	Bezděkov u Radnic	736341	92	Rokycany	CZ0326	Rokycany	3211
Břasy	559725	Břasy	013510	Břasy	613517	1 097	Rokycany	CZ0326	Rokycany	3211
		Darová	013528	Kříše	613533	29	Rokycany	CZ0326	Rokycany	3211
		Kříše	013536	Kříše	613533	223	Rokycany	CZ0326	Rokycany	3211
		Stupno	013552	Stupno	613550	569	Rokycany	CZ0326	Rokycany	3211
		Vranovice	013579	Vranovice u Břas	613576	115	Rokycany	CZ0326	Rokycany	3211
Březina	559733	Březina	014061	Březina u Rokycan	614068	298	Rokycany	CZ0326	Rokycany	3211
Bujesily	559741	Bujesily	015725	Bujesily	615722	67	Rokycany	CZ0326	Rokycany	3211
Bušovice	559750	Bušovice	016331	Bušovice	616338	296	Rokycany	CZ0326	Rokycany	3211
		Sedlecko	016349	Bušovice-Sedlecko	616346	151	Rokycany	CZ0326	Rokycany	3211
		Střapole	016365	Střapole	616362	74	Rokycany	CZ0326	Rokycany	3211
Cekov	559768	Cekov	017442	Cekov	617440	120	Rokycany	CZ0326	Rokycany	3211
Čilá	540927	Čilá	124052	Čilá	724050	24	Rokycany	CZ0326	Rokycany	3211
Dobřív	559776	Dobřív	028002	Dobřív	628000	903	Rokycany	CZ0326	Rokycany	3211
		Pavlovsko	028029	Pavlovsko	628026	160	Rokycany	CZ0326	Rokycany	3211
Drahoňův Újezd	530379	Drahoňův Újezd	031771	Drahoňův Újezd	631779	144	Rokycany	CZ0326	Rokycany	3211
Ejповice	559792	Ejповice	034347	Ejповice	634344	497	Rokycany	CZ0326	Rokycany	3211
Hlohovice	559806	Hlohovice	039446	Hlohovice	639443	149	Rokycany	CZ0326	Rokycany	3211
		Hlohovičky	039454	Hlohovičky	639451	101	Rokycany	CZ0326	Rokycany	3211
		Mostiště	039462	Mostiště u Hlohovic	639460	34	Rokycany	CZ0326	Rokycany	3211
		Svinná	039471	Svinná u Hlohovic	639478	43	Rokycany	CZ0326	Rokycany	3211
Holoubkov	559814	Holoubkov	041319	Holoubkov	641316	1 453	Rokycany	CZ0326	Rokycany	3211
Hrádek	559822	Hrádek	047309	Hrádek u Rokycan	647306	725	Rokycany	CZ0326	Rokycany	3211
		Nová Huť	047317	Nová Huť	647314	2 175	Rokycany	CZ0326	Rokycany	3211
Hradiště	541001	Hradiště	124061	Hradiště nad Berouňkou	724068	29	Rokycany	CZ0326	Rokycany	3211
Hůrky	559849	Hůrky	049646	Hůrky u Rokycan	649643	172	Rokycany	CZ0326	Rokycany	3211
Cheznovice	559857	Cheznovice	051136	Cheznovice	651133	702	Rokycany	CZ0326	Rokycany	3211
Chlum	540803	Chlum	051527	Chlum nad Berouňkou	651524	52	Rokycany	CZ0326	Rokycany	3211
Chomle	541141	Chomle	177580	Chomle	777587	69	Rokycany	CZ0326	Rokycany	3211
Kačejcov	579017	Drážky	093491	Kačejcov	693502	21	Rokycany	CZ0326	Rokycany	3211
		Kačejcov	093505	Kačejcov	693502	70	Rokycany	CZ0326	Rokycany	3211
Kamenec	566811	Kamenec	062405	Kamenec u Radnic	662402	53	Rokycany	CZ0326	Rokycany	3211
Kamenný Újezd	541150	Kamenný Újezd	062961	Kamenný Újezd u Rokycan	662968	226	Rokycany	CZ0326	Rokycany	3211
		Kocanda	406627	Kamenný Újezd u Rokycan	662968	399	Rokycany	CZ0326	Rokycany	3211
Kačez	559903	Kačez	064220	Kačez	664227	541	Rokycany	CZ0326	Rokycany	3211
Kařezek	530361	Kařezek	406601	Kařezek	664235	42	Rokycany	CZ0326	Rokycany	3211
Klabava	559911	Klabava	064882	Klabava	664880	379	Rokycany	CZ0326	Rokycany	3211
Kladruby	559920	Hřešihlavy	048976	Hřešihlavy	648973	10	Rokycany	CZ0326	Rokycany	3211
		Kladruby	065340	Kladruby u Radnic	665347	131	Rokycany	CZ0326	Rokycany	3211
		Třímány	170887	Třímány	770884	28	Rokycany	CZ0326	Rokycany	3211
Kornatice	579033	Kornatice	093513	Kornatice	693511	107	Rokycany	CZ0326	Rokycany	3211
Lhota pod Radčem	567001	Lhota pod Radčem	081132	Lhota pod Radčem	681130	267	Rokycany	CZ0326	Rokycany	3211
Lhotka u Radnic	559946	Chockov	081353	Chockov	681351	23	Rokycany	CZ0326	Rokycany	3211
		Lhotka u Radnic	081361	Lhotka u Radnic	681369	52	Rokycany	CZ0326	Rokycany	3211
Liblín	559954	Liblín	082996	Liblín	682993	301	Rokycany	CZ0326	Rokycany	3211
Lišná	559962	Lišná	085014	Lišná u Zbiroha	685011	179	Rokycany	CZ0326	Rokycany	3211
Litohlav	553611	Litohlav	085367	Litohlav	685364	457	Rokycany	CZ0326	Rokycany	3211

ČÍSELNÍK OBCÍ, ČÁSTÍ OBCÍ A KATASTRÁLNÍCH ÚZEMÍ

Název obce	Kód obce (ZUJ)	Název části obce	Kód části obce	Název katastru	Kód UTJ	Počet obyvatel k 1.3.2001	Název okresu	Kód okresu (NUTS4)	Název obce s rozšířenou působností	Kód SO ORP
Medový Újezd	579009	Medový Újezd	100927	Medový Újezd	700924	185	Rokycany	CZ0326	Rokycany	3211
Mešno	579084	Mešno	093521	Mešno	693529	87	Rokycany	CZ0326	Rokycany	3211
Mirošov	559997	Mirošov	095427	Mirošov	695424	2 208	Rokycany	CZ0326	Rokycany	3211
		Myť	095435	Mirošov	695424	29	Rokycany	CZ0326	Rokycany	3211
Mlečice	560006	Mlečice	097292	Mlečice	697290	262	Rokycany	CZ0326	Rokycany	3211
		Prašný Újezd	132951	Prašný Újezd	732958	42	Rokycany	CZ0326	Rokycany	3211
		Skoupý	132969	Prašný Újezd	732958	34	Rokycany	CZ0326	Rokycany	3211
Mýto	560014	Mýto	100935	Mýto v Čechách	700932	1 403	Rokycany	CZ0326	Rokycany	3211
Němčovice	566837	Němčovice	103080	Němčovice	703087	66	Rokycany	CZ0326	Rokycany	3211
		Olešná	110256	Olešná u Radnic	710253	35	Rokycany	CZ0326	Rokycany	3211
Nevid	541192	Nevid	104329	Nevid	704326	136	Rokycany	CZ0326	Rokycany	3211
Osek	560057	Osek	112941	Osek u Rokycan	712949	961	Rokycany	CZ0326	Rokycany	3211
		Vitinka	182931	Vitinka	782939	129	Rokycany	CZ0326	Rokycany	3211
Ostrovec-Lhotka	566993	Lhotka	116157	Lhotka u Terešova	716154	57	Rokycany	CZ0326	Rokycany	3211
		Ostrovec	116165	Ostrovec u Terešova	716162	31	Rokycany	CZ0326	Rokycany	3211
		Ostrovec	116165	Ostrovec u Terešova	716162	31	Rokycany	CZ0326	Rokycany	3211
Plískov	566861	Plískov	121860	Plískov	721867	122	Rokycany	CZ0326	Rokycany	3211
Podmokly	560081	Podmokly	124079	Podmokly nad Berounkou	724076	254	Rokycany	CZ0326	Rokycany	3211
Příkosice	579131	Příkosice	136018	Příkosice	736015	341	Rokycany	CZ0326	Rokycany	3211
Privětice	560111	Privětice	136352	Privětice	736350	199	Rokycany	CZ0326	Rokycany	3211
		Sklená Huť	136361	Sklená Huť	736368	11	Rokycany	CZ0326	Rokycany	3211
Radnice	560120	Radnice	138100	Radnice u Rokycan	738107	1 652	Rokycany	CZ0326	Rokycany	3211
		Svatá Barbora	300454	Radnice u Rokycan	738107	47	Rokycany	CZ0326	Rokycany	3211
Raková	566942	Raková	139068	Raková u Rokycan	739065	167	Rokycany	CZ0326	Rokycany	3211
Rokycany	559717	Borek	140821	Borek u Rokycan	740829	261	Rokycany	CZ0326	Rokycany	3211
		Nové Město	406589	Rokycany	740691	9 293	Rokycany	CZ0326	Rokycany	3211
		Plzeňské Předměstí	140791	Rokycany	740691	3 396	Rokycany	CZ0326	Rokycany	3211
		Střed	406597	Rokycany	740691	1 355	Rokycany	CZ0326	Rokycany	3211
Sebečice	560146	Biskoupky	146340	Biskoupky	746347	23	Rokycany	CZ0326	Rokycany	3211
		Sebečice	146358	Sebečice	746355	54	Rokycany	CZ0326	Rokycany	3211
Sirá	546488	Sirá	017451	Sirá	617458	91	Rokycany	CZ0326	Rokycany	3211
Skomelno	566845	Skomelno	138118	Skomelno	738115	140	Rokycany	CZ0326	Rokycany	3211
Skořice	506664	Skořice	148547	Skořice	748544	231	Rokycany	CZ0326	Rokycany	3211
Smědčice	540722	Smědčice	016357	Smědčice	616354	126	Rokycany	CZ0326	Rokycany	3211
Strašice	560162	Strašice	156221	Strašice	756229	2 466	Rokycany	CZ0326	Rokycany	3211
Svojkovice	541176	Svojkovice	161225	Svojkovice	761222	366	Rokycany	CZ0326	Rokycany	3211
Štitov	579343	Štitov	136026	Štitov	736023	54	Rokycany	CZ0326	Rokycany	3211
Těně	560189	Těně	165891	Těně	765899	234	Rokycany	CZ0326	Rokycany	3211
Terešov	566802	Bílá Skála	166448	Terešov	766453	14	Rokycany	CZ0326	Rokycany	3211
		Terešov	166456	Terešov	766453	135	Rokycany	CZ0326	Rokycany	3211
Těškov	546526	Těškov	041327	Těškov	641324	298	Rokycany	CZ0326	Rokycany	3211
Trokavec	579246	Trokavec	168530	Trokavec	768537	105	Rokycany	CZ0326	Rokycany	3211
Týček	546534	Týček	191493	Týček	791491	199	Rokycany	CZ0326	Rokycany	3211
Újezd u Svatého Kříže	546551	Újezd u Svatého Kříže	138126	Újezd u Svatého Kříže	738123	210	Rokycany	CZ0326	Rokycany	3211
Vejvanov	560227	Vejvanov	177601	Vejvanov	777609	216	Rokycany	CZ0326	Rokycany	3211
Veselá	560235	Veselá	180521	Veselá u Rokycan	780529	175	Rokycany	CZ0326	Rokycany	3211
Visky	579289	Visky	406619	Visky	768545	38	Rokycany	CZ0326	Rokycany	3211
Volduchy	560251	Volduchy	184772	Volduchy	784770	1 002	Rokycany	CZ0326	Rokycany	3211
Všenice	566799	Všenice	016373	Všenice	616371	218	Rokycany	CZ0326	Rokycany	3211
Zbiroh	560260	Chotětín	031780	Chotětín	631787	6	Rokycany	CZ0326	Rokycany	3211
		Jablečno	055875	Jablečno	655872	28	Rokycany	CZ0326	Rokycany	3211
		Přísednice	055883	Přísednice	655881	43	Rokycany	CZ0326	Rokycany	3211
		Třebnuška	031798	Třebnuška	631795	38	Rokycany	CZ0326	Rokycany	3211
		Zbiroh	191507	Zbiroh	791504	2 478	Rokycany	CZ0326	Rokycany	3211
Zvíkovec	541061	Zvíkovec	193976	Zvíkovec	793973	188	Rokycany	CZ0326	Rokycany	3211
<i>Bukovec</i>	<i>553506</i>	<i>Bukovec</i>	<i>015938</i>	<i>Bukovec u Horšovského Týna</i>	<i>615935</i>	<i>84</i>	<i>Domažlice</i>	<i>CZ0321</i>	<i>Stod</i>	<i>3212</i>
<i>Čečovice</i>	<i>566080</i>	<i>Čečovice</i>	<i>015946</i>	<i>Čečovice u Bukovce</i>	<i>615943</i>	<i>68</i>	<i>Domažlice</i>	<i>CZ0321</i>	<i>Stod</i>	<i>3212</i>
<i>Černovice</i>	<i>566098</i>	<i>Černovice</i>	<i>015954</i>	<i>Černovice u Bukovce</i>	<i>615951</i>	<i>178</i>	<i>Domažlice</i>	<i>CZ0321</i>	<i>Stod</i>	<i>3212</i>
		<i>Neměňnice</i>	<i>015962</i>	<i>Neměňnice</i>	<i>615960</i>	<i>27</i>	<i>Domažlice</i>	<i>CZ0321</i>	<i>Stod</i>	<i>3212</i>
Dnešice	557668	Čermotín	026778	Čermotín u Dnešic	626775	108	Plzeň-jih	CZ0324	Stod	3212
		Dnešice	026786	Dnešice	626783	653	Plzeň-jih	CZ0324	Stod	3212
Dobřany	557676	Dobřany	027618	Dobřany	627615	5 353	Plzeň-jih	CZ0324	Stod	3212
		Šlovice	162833	Šlovice u Plzně	762831	251	Plzeň-jih	CZ0324	Stod	3212
		Vodní Újezd	027626	Vodní Újezd	627623	62	Plzeň-jih	CZ0324	Stod	3212
Holíšov	553654	<i>Dolní Kamenice</i>	<i>043061</i>	<i>Dolní Kamenice u Staňkova</i>	<i>643068</i>	<i>97</i>	<i>Domažlice</i>	<i>CZ0321</i>	<i>Stod</i>	<i>3212</i>
		Holíšov	041556	Holíšov	641553	4 484	Domažlice	CZ0321	Stod	3212
Honezovice	540668	Honezovice	041751	Honezovice	641758	202	Plzeň-jih	CZ0324	Stod	3212
		Hradištany	041769	Hradištany	641766	22	Plzeň-jih	CZ0324	Stod	3212
Horní Kamenice	553662	<i>Horní Kamenice</i>	<i>043079</i>	<i>Horní Kamenice u Staňkova</i>	<i>643076</i>	<i>203</i>	<i>Domažlice</i>	<i>CZ0321</i>	<i>Stod</i>	<i>3212</i>
Hradec	557731	Hradec	046752	Hradec u Stoda	646750	422	Plzeň-jih	CZ0324	Stod	3212
Chotěšov	557838	Hofíkovic	071081	Hofíkovic u Chotěšova	671088	75	Plzeň-jih	CZ0324	Stod	3212
		Chotěšov	053163	Chotěšov	653161	1 911	Plzeň-jih	CZ0324	Stod	3212
		Losina	053171	Losina	653179	83	Plzeň-jih	CZ0324	Stod	3212
		Mantov	053180	Mantov	653187	508	Plzeň-jih	CZ0324	Stod	3212
		Týnec	053210	Týnec u Chotěšova	653217	26	Plzeň-jih	CZ0324	Stod	3212
Kotovice	540633	Kotovice	071099	Kotovice	671096	150	Plzeň-jih	CZ0324	Stod	3212
		Nový	071102	Záluží	671118	56	Plzeň-jih	CZ0324	Stod	3212
		Záluží	071111	Záluží	671118	58	Plzeň-jih	CZ0324	Stod	3212
Kvičovice	553841	Kvičovice	078336	Kvičovice	678333	335	Domažlice	CZ0321	Stod	3212

ČÍSELNÍK OBCÍ, ČÁSTÍ OBCÍ A KATASTRÁLNÍCH ÚZEMÍ

Název obce	Kód obce (ZUJ)	Název části obce	Kód části obce	Název katastru	Kód UTJ	Počet obyvatel k 1.3.2001	Název okresu	Kód okresu (NUTS4)	Název obce s rozšířenou působností	Kód SO ORP
Lisov	540064	Lisov	046761	Lisov	646768	99	Plzeň-jih	CZ0324	Stod	3212
Lišína	540617	Lišína	084999	Lišína	684996	152	Plzeň-jih	CZ0324	Stod	3212
Neuměř	554022	Neuměř	104167	Neuměř	704164	131	Domažlice	CZ0321	Stod	3212
Nová Ves	540269	Nová Ves	105554	Nová Ves u Plzně	705551	160	Plzeň-jih	CZ0324	Stod	3212
Přestavky	530131	Lažany	026794	Přestavky u Dnešic	626813	14	Plzeň-jih	CZ0324	Stod	3212
		Přestavky	026816	Přestavky u Dnešic	626813	189	Plzeň-jih	CZ0324	Stod	3212
Stod	558389	Lelov	155501	Lelov	755508	87	Plzeň-jih	CZ0324	Stod	3212
		Stod	155519	Stod	755516	3 356	Plzeň-jih	CZ0324	Stod	3212
Střelice	540056	Střelice	046779	Střelice	646776	118	Plzeň-jih	CZ0324	Stod	3212
Štichov	566101	Štichov	078344	Štichov	678341	87	Domažlice	CZ0321	Stod	3212
Ves Touškov	558494	Mířovice	180378	Mířovice	780375	46	Plzeň-jih	CZ0324	Stod	3212
		Ves Touškov	180386	Ves Touškov	780383	284	Plzeň-jih	CZ0324	Stod	3212
Vstíř	558567	Vstíř	186988	Vstíř	786985	371	Plzeň-jih	CZ0324	Stod	3212
Všekary	566071	Všekary	104175	Všekary	704172	82	Domažlice	CZ0321	Stod	3212
Zemětice	558591	Čelákovy	192805	Čelákovy	792802	88	Plzeň-jih	CZ0324	Stod	3212
		Chalupy	192813	Zemětice	792829	28	Plzeň-jih	CZ0324	Stod	3212
		Zemětice	192821	Zemětice	792829	157	Plzeň-jih	CZ0324	Stod	3212
Benešovice	560723	Benešovice	002534	Benešovice	602531	120	Tachov	CZ0327	Stříbro	3213
		Lom u Stříbra	002542	Lom u Stříbra	602540	36	Tachov	CZ0327	Stříbro	3213
Bezdružice	560740	Bezdružice	003697	Bezdružice	603694	847	Tachov	CZ0327	Stříbro	3213
		Dolní Polžice	003701	Polžice u Bezdružic	603708	7	Tachov	CZ0327	Stříbro	3213
		Horní Polžice	003719	Polžice u Bezdružic	603708	33	Tachov	CZ0327	Stříbro	3213
		Kamýk	406759	Zhořec u Bezdružic	603783	6	Tachov	CZ0327	Stříbro	3213
		Kohoutov	003727	Kohoutov u Bezdružic	603724	1	Tachov	CZ0327	Stříbro	3213
		Křivce	003735	Křivce	603732	20	Tachov	CZ0327	Stříbro	3213
		Pačín	003751	Zhořec u Bezdružic	603783	10	Tachov	CZ0327	Stříbro	3213
		Řešín	003778	Řešín	603775	57	Tachov	CZ0327	Stříbro	3213
		Zhořec	003786	Zhořec u Bezdružic	603783	9	Tachov	CZ0327	Stříbro	3213
Cebiv	560782	Bezemín	017370	Bezemín	617377	15	Tachov	CZ0327	Stříbro	3213
		Cebiv	017388	Cebiv	617385	273	Tachov	CZ0327	Stříbro	3213
Černošín	560812	Černošín	020401	Černošín	620408	867	Tachov	CZ0327	Stříbro	3213
		Krásné Údolí	020419	Krásné Údolí u Černošína	620416	35	Tachov	CZ0327	Stříbro	3213
		Lažany	020427	Lažany u Černošína	620424	8	Tachov	CZ0327	Stříbro	3213
		Lhota	020435	Černošín	620408	0	Tachov	CZ0327	Stříbro	3213
		Ostrovce	020443	Ostrovce	620441	39	Tachov	CZ0327	Stříbro	3213
		Pytlav	020451	Pytlav	620459	12	Tachov	CZ0327	Stříbro	3213
		Třebel	020460	Třebel	620467	8	Tachov	CZ0327	Stříbro	3213
		Víchov	165379	Víchov	765376	86	Tachov	CZ0327	Stříbro	3213
		Záhofí	020478	Záhofí u Černošína	620475	0	Tachov	CZ0327	Stříbro	3213
Erpužice	560855	Blahousty	034398	Blahousty	634395	12	Tachov	CZ0327	Stříbro	3213
		Erpužice	034401	Erpužice	634409	269	Tachov	CZ0327	Stříbro	3213
		Malovice	034428	Malovice u Erpužic	634425	53	Tachov	CZ0327	Stříbro	3213
Horní Kozolupy	541290	Horní Kozolupy	043117	Horní Kozolupy	643114	120	Tachov	CZ0327	Stříbro	3213
		Očín	043125	Očín	643122	14	Tachov	CZ0327	Stříbro	3213
		Slavice	043133	Slavice u Horních Kozolup	643131	87	Tachov	CZ0327	Stříbro	3213
		Strahov	043141	Strahov	643149	56	Tachov	CZ0327	Stříbro	3213
Kladruby	560928	Brod u Stříbra	012661	Brod u Stříbra	612669	80	Tachov	CZ0327	Stříbro	3213
		Kladruby	065358	Kladruby u Stříbra	665355	1 087	Tachov	CZ0327	Stříbro	3213
		Láz	065366	Láz u Kladrub	665363	59	Tachov	CZ0327	Stříbro	3213
		Milevo	065374	Milevo	665371	61	Tachov	CZ0327	Stříbro	3213
		Pozorka	065382	Pozorka u Kladrub	665380	41	Tachov	CZ0327	Stříbro	3213
		Tuněchody	012670	Tuněchody u Stříbra	612677	37	Tachov	CZ0327	Stříbro	3213
		Vrbice u Stříbra	065391	Vrbice u Stříbra	665398	33	Tachov	CZ0327	Stříbro	3213
Kokašice	541494	Čeliv	067938	Čeliv	667935	16	Tachov	CZ0327	Stříbro	3213
		Kokašice	067946	Kokašice	667943	248	Tachov	CZ0327	Stříbro	3213
		Krasikov	406830	Kokašice	667943	2	Tachov	CZ0327	Stříbro	3213
		Lomy	067954	Lomy u Domaslavi	667951	29	Tachov	CZ0327	Stříbro	3213
Konstantinovy Lázně	560952	Břetislav	067920	Břetislav	667927	32	Tachov	CZ0327	Stříbro	3213
		Dlouhé Hradiště	109592	Dlouhé Hradiště	709590	24	Tachov	CZ0327	Stříbro	3213
		Konstantinovy Lázně	069191	Konstantinovy Lázně	669199	664	Tachov	CZ0327	Stříbro	3213
		Nová Ves	003743	Nová Ves u Bezdružic	603741	56	Tachov	CZ0327	Stříbro	3213
		Okrouhlé Hradiště	109606	Okrouhlé Hradiště	709603	146	Tachov	CZ0327	Stříbro	3213
		Poloučany	109614	Poloučany	709611	20	Tachov	CZ0327	Stříbro	3213
		Potín	003760	Potín	603767	8	Tachov	CZ0327	Stříbro	3213
		Šipín	319902	Okrouhlé Hradiště	709603	0	Tachov	CZ0327	Stříbro	3213
Kostelec	503916	Kostelec	070092	Kostelec u Stříbra	670090	290	Tachov	CZ0327	Stříbro	3213
		Lšelin	070106	Lšelin	670103	4	Tachov	CZ0327	Stříbro	3213
		Nedražice	070114	Nedražice	670111	95	Tachov	CZ0327	Stříbro	3213
		Ostrov u Stříbra	116076	Ostrov u Stříbra	716073	91	Tachov	CZ0327	Stříbro	3213
		Popov	116084	Popov u Stříbra	716081	24	Tachov	CZ0327	Stříbro	3213
		Vrhavěč	116092	Vrhavěč	716090	29	Tachov	CZ0327	Stříbro	3213
Kšice	560979	Kšice	076741	Kšice	676748	168	Tachov	CZ0327	Stříbro	3213
		Lomnička	034410	Lomnička	634417	16	Tachov	CZ0327	Stříbro	3213
Olbramov	566888	Kořen	080314	Kořen	680311	12	Tachov	CZ0327	Stříbro	3213
		Olbramov	109827	Olbramov	709824	62	Tachov	CZ0327	Stříbro	3213
		Zádub	109835	Zádub u Olbramova	709832	4	Tachov	CZ0327	Stříbro	3213

ČÍSELNÍK OBCÍ, ČÁSTÍ OBCÍ A KATASTRÁLNÍCH ÚZEMÍ

Název obce	Kód obce (ZUJ)	Název části obce	Kód části obce	Název katastru	Kód UTJ	Počet obyvatel k 1.3.2001	Název okresu	Kód okresu (NUTS4)	Název obce s rozšířenou působností	Kód SO ORP
Ošelín	541681	Dolní Plezom	116408	Dolní Plezom	716405	0	Tachov	CZ0327	Stříbro	3213
		Horní Plezom	116416	Horní Plezom	716413	0	Tachov	CZ0327	Stříbro	3213
		Lobzy	116424	Lobzy u Ošelína	716421	6	Tachov	CZ0327	Stříbro	3213
		Ošelín	116432	Ošelín	716430	129	Tachov	CZ0327	Stříbro	3213
Prostibůf	541486	Plezom	406881	Dolní Plezom	716405	0	Tachov	CZ0327	Stříbro	3213
		Kopec	406821	Prostibůf	733717	0	Tachov	CZ0327	Stříbro	3213
		Prostibůf	133710	Prostibůf	733717	121	Tachov	CZ0327	Stříbro	3213
		Telice	192881	Telice	792888	32	Tachov	CZ0327	Stříbro	3213
Skapce	579467	Krčín	148181	Krčín	748188	1	Tachov	CZ0327	Stříbro	3213
		Skapce	148199	Skapce	748196	42	Tachov	CZ0327	Stříbro	3213
		Zálezly	148202	Skapce	748196	74	Tachov	CZ0327	Stříbro	3213
Stříbro	561215	Butov	185370	Butov	785377	0	Tachov	CZ0327	Stříbro	3213
		Jezerce	165344	Jezerce	765341	10	Tachov	CZ0327	Stříbro	3213
		Lhota u Stříbra	161888	Lhota u Stříbra	761885	72	Tachov	CZ0327	Stříbro	3213
		Milíkov	157791	Milíkov u Stříbra	757799	52	Tachov	CZ0327	Stříbro	3213
		Otročín	165352	Otročín u Stříbra	765350	39	Tachov	CZ0327	Stříbro	3213
		Stříbro	406813	Stříbro	757837	7 410	Tachov	CZ0327	Stříbro	3213
		Těchlovice	165361	Těchlovice u Stříbra	765368	162	Tachov	CZ0327	Stříbro	3213
Sulislav	561231	Sulislav	159506	Sulislav	759503	185	Tachov	CZ0327	Stříbro	3213
Svojšíň	561258	Holyně	161420	Holyně u Svojšína	761427	4	Tachov	CZ0327	Stříbro	3213
		Nynkov	161438	Nynkov	761435	4	Tachov	CZ0327	Stříbro	3213
		Rebří	161446	Rebří	761443	31	Tachov	CZ0327	Stříbro	3213
		Svojšíň	161454	Svojšíň	761451	402	Tachov	CZ0327	Stříbro	3213
Sytno	557081	Sytno	161896	Sytno	761893	305	Tachov	CZ0327	Stříbro	3213
		Sviňomazy	168751	Sviňomazy	768758	36	Tachov	CZ0327	Stříbro	3213
Trpísty	561291	Trpísty	168769	Trpísty	768766	182	Tachov	CZ0327	Stříbro	3213
		Únehle	076759	Únehle	676756	109	Tachov	CZ0327	Stříbro	3213
Únehle	541435	Únehle	076759	Únehle	676756	109	Tachov	CZ0327	Stříbro	3213
		Vranov	579491	Svinná u Stříbra	785385	44	Tachov	CZ0327	Stříbro	3213
Záchlumí	541664	Záchlumí	190292	Záchlumí u Stříbra	790290	421	Tachov	CZ0327	Stříbro	3213
		Zhoř	541460	Zhoř u Stříbra	792896	154	Tachov	CZ0327	Stříbro	3213
Budětice	555894	Budětice	015300	Budětice	615307	213	Klatovy	CZ0322	Sušice	3214
		Lipová Lhota	015318	Lipová Lhota	615315	20	Klatovy	CZ0322	Sušice	3214
		Vlkonice	184021	Vlkonice	784028	82	Klatovy	CZ0322	Sušice	3214
Bukovník	530085	Bukovník	016136	Bukovník	616133	72	Klatovy	CZ0322	Sušice	3214
		Čimice	578495	Čimice u Sušice	623911	153	Klatovy	CZ0322	Sušice	3214
Dlouhá Ves	556076	Annín	026514	Nové Městečko	626554	59	Klatovy	CZ0322	Sušice	3214
		Bohdašice	026522	Bohdašice	626520	46	Klatovy	CZ0322	Sušice	3214
		Dlouhá Ves	026531	Dlouhá Ves u Sušice	626538	643	Klatovy	CZ0322	Sušice	3214
		Janovice	026549	Janovice u Sušice	626546	14	Klatovy	CZ0322	Sušice	3214
		Nové Městečko	026557	Nové Městečko	626554	15	Klatovy	CZ0322	Sušice	3214
		Platoř	026565	Platoř	626562	0	Klatovy	CZ0322	Sušice	3214
		Rajsko	405957	Nové Městečko	626554	0	Klatovy	CZ0322	Sušice	3214
Dobříš	530123	Dobříš	159638	Dobříš	759635	102	Klatovy	CZ0322	Sušice	3214
		Domoraz	578517	Domoraz	630977	72	Klatovy	CZ0322	Sušice	3214
Dražovice	566683	Dražovice	032336	Dražovice u Sušice	632333	153	Klatovy	CZ0322	Sušice	3214
		Frymburk	578525	Damětice	795941	24	Klatovy	CZ0322	Sušice	3214
Frymburk	578525	Damětice	195944	Damětice	795941	24	Klatovy	CZ0322	Sušice	3214
		Frymburk	195952	Frymburk u Sušice	795950	77	Klatovy	CZ0322	Sušice	3214
Hartmanice	556181	Dobrá Voda	318094	Paště	798908	15	Klatovy	CZ0322	Sušice	3214
		Hartmanice II		Hartmanice II	798991		Klatovy	CZ0322	Sušice	3214
		Kundratice II		Kundratice II	799025		Klatovy	CZ0322	Sušice	3214
		Zálužice II		Zálužice II	799033		Klatovy	CZ0322	Sušice	3214
		Dolejší Krušec	406007	Dolejší Krušec	637378	16	Klatovy	CZ0322	Sušice	3214
		Dolejší Těšov	037265	Dolejší Těšov	637262	81	Klatovy	CZ0322	Sušice	3214
		Hartmanice I	037273	Hartmanice I	637271	714	Klatovy	CZ0322	Sušice	3214
		Hořejší Krušec	037281	Hořejší Krušec	637289	35	Klatovy	CZ0322	Sušice	3214
		Hořejší Těšov	037290	Hořejší Těšov	637297	8	Klatovy	CZ0322	Sušice	3214
		Bezděkov u Hartmanic		Bezděkov u Hartmanic	637432		Klatovy	CZ0322	Sušice	3214
		Chlum	037303	Chlum u Hartmanic	637301	54	Klatovy	CZ0322	Sušice	3214
		Javoří	037311	Javoří u Hartmanic	637319	20	Klatovy	CZ0322	Sušice	3214
		Keply	318116	Kochánov III	799009	32	Klatovy	CZ0322	Sušice	3214
		Kochánov	037320	Kochánov II	637327	2	Klatovy	CZ0322	Sušice	3214
		Kříženeč	406015	Kundratice I	637335	0	Klatovy	CZ0322	Sušice	3214
		Kundratice	037338	Kundratice I	637335	73	Klatovy	CZ0322	Sušice	3214
		Loučová	037346	Loučová	637343	8	Klatovy	CZ0322	Sušice	3214
		Malý Radkov	406023	Zálužice I	637424	6	Klatovy	CZ0322	Sušice	3214
		Mochov	037354	Mochov u Hartmanic	637351	2	Klatovy	CZ0322	Sušice	3214
		Palvínov	037362	Štěpanice	637394	16	Klatovy	CZ0322	Sušice	3214
		Prostřední Krušec	037371	Dolejší Krušec	637378	18	Klatovy	CZ0322	Sušice	3214
		Světlá	037389	Světlá u Hartmanic	637386	15	Klatovy	CZ0322	Sušice	3214
		Štěpanice	037397	Štěpanice	637394	4	Klatovy	CZ0322	Sušice	3214
		Trpěšice	406031	Dolejší Krušec	637378	2	Klatovy	CZ0322	Sušice	3214
		Vatětice	037401	Vatětice	637408	5	Klatovy	CZ0322	Sušice	3214
		Štěpanice		Štěpanice	637394		Klatovy	CZ0322	Sušice	3214
		Vlastějov	037419	Vlastějov	637416	33	Klatovy	CZ0322	Sušice	3214
		Zálužice	037427	Zálužice I	637424	2	Klatovy	CZ0322	Sušice	3214

ČÍSELNÍK OBCÍ, ČÁSTÍ OBCÍ A KATASTRÁLNÍCH ÚZEMÍ

Název obce	Kód obce (ZUJ)	Název části obce	Kód části obce	Název katastru	Kód UTJ	Počet obyvatel k 1.3.2001	Název okresu	Kód okresu (NUTS4)	Název obce s rozšířenou působností	Kód SO ORP		
Hlavňovice	556203	Cihelna	039055	Horní Staňkov	639095	25	Klatovy	CZ0322	Sušice	3214		
		Častonice	039063	Častonice	639061	18	Klatovy	CZ0322	Sušice	3214		
		Čeletice	039071	Čeletice	639079	7	Klatovy	CZ0322	Sušice	3214		
		Hlavňovice	039080	Milínov	639117	97	Klatovy	CZ0322	Sušice	3214		
		Horní Staňkov	039098	Horní Staňkov	639095	19	Klatovy	CZ0322	Sušice	3214		
		Javoříčko	406040	Zámyšl	639150	3	Klatovy	CZ0322	Sušice	3214		
				Mokřany	639176		Klatovy	CZ0322	Sušice	3214		
				Pích	639109	33	Klatovy	CZ0322	Sušice	3214		
				Milínov	039110	Milínov	639117	100	Klatovy	CZ0322	Sušice	3214
				Pích	197912	Pích	639109	25	Klatovy	CZ0322	Sušice	3214
				Přestanice	039128	Přestanice	639125	32	Klatovy	CZ0322	Sušice	3214
				Puchverk	406058	Suchá u Hlavňovic	639141	22	Klatovy	CZ0322	Sušice	3214
				Radostice	039136	Radostice u Hlavňovic	639133	29	Klatovy	CZ0322	Sušice	3214
				Suchá	039144	Suchá u Hlavňovic	639141	25	Klatovy	CZ0322	Sušice	3214
				Zámyšl	039152	Zámyšl	639150	63	Klatovy	CZ0322	Sušice	3214
				Zvíkov	039161	Zvíkov	639168	4	Klatovy	CZ0322	Sušice	3214
						Mokřany	639176		Klatovy	CZ0322	Sušice	3214
		Horská Kvilda	542091	Horská Kvilda	097861	Horská Kvilda	697869	42	Klatovy	CZ0322	Sušice	3214
				Korýtko	320846	Horská Kvilda	697869	8	Klatovy	CZ0322	Sušice	3214
Hrádek	556301	Čejkovy	019020	Čejkovy	619027	183	Klatovy	CZ0322	Sušice	3214		
		Čermná	019721	Čermná	619728	60	Klatovy	CZ0322	Sušice	3214		
		Hrádek	047279	Hrádek u Sušice	647276	714	Klatovy	CZ0322	Sušice	3214		
		Kašovice	019739	Čermná	619728	80	Klatovy	CZ0322	Sušice	3214		
		Odolenov	109011	Odolenov	709018	43	Klatovy	CZ0322	Sušice	3214		
		Tedražice	047287	Tedražice	647284	176	Klatovy	CZ0322	Sušice	3214		
		Zbýnice	019038	Zbýnice	619035	71	Klatovy	CZ0322	Sušice	3214		
Kašperské Hory	556432	Červená	064378	Červená u Kašperských Hor	664375	27	Klatovy	CZ0322	Sušice	3214		
		Dolní Dvorce	064386	Dolní Dvorce u Kašperských Hor	664383	1	Klatovy	CZ0322	Sušice	3214		
		Kašperské Hory	064394	Kašperské Hory	664391	1 494	Klatovy	CZ0322	Sušice	3214		
		Kavřík	064408	Kavřík	664405	6	Klatovy	CZ0322	Sušice	3214		
		Lidlový Dvory	064416	Lidlový Dvory	664413	17	Klatovy	CZ0322	Sušice	3214		
		Opolenc	064424	Opolenc	664421	0	Klatovy	CZ0322	Sušice	3214		
		Podleší	406074	Lidlový Dvory	664413	4	Klatovy	CZ0322	Sušice	3214		
		Tuškov	064432	Tuškov	664430	38	Klatovy	CZ0322	Sušice	3214		
		Žlíbek	064441	Žlíbek	664448	16	Klatovy	CZ0322	Sušice	3214		
		Kolinec	556467	Bernartice	008214	Bernartice u Boříkov	608211	17	Klatovy	CZ0322	Sušice	3214
Boříkovy	008222			Boříkovy	608220	3	Klatovy	CZ0322	Sušice	3214		
Brod	068390			Brod	668397	27	Klatovy	CZ0322	Sušice	3214		
Buršice	068403			Buršice	668401	23	Klatovy	CZ0322	Sušice	3214		
Hradiště	008231			Hradiště u Boříkov	608238	2	Klatovy	CZ0322	Sušice	3214		
Javoří	124222			Javoří u Podolí	724220	11	Klatovy	CZ0322	Sušice	3214		
Jindřichovice	091049			Jindřichovice u Malonic	691046	81	Klatovy	CZ0322	Sušice	3214		
Kolinec	068411			Kolinec	668419	799	Klatovy	CZ0322	Sušice	3214		
Lukoviště	089061			Lukoviště	689068	29	Klatovy	CZ0322	Sušice	3214		
Malonice	091057			Malonice	691054	148	Klatovy	CZ0322	Sušice	3214		
Mlázovy	097284			Mlázovy	697281	51	Klatovy	CZ0322	Sušice	3214		
Podolí	124231			Podolí u Klatov	724238	18	Klatovy	CZ0322	Sušice	3214		
Sluhov	091065			Sluhov	691062	7	Klatovy	CZ0322	Sušice	3214		
Střítež	091073			Střítež u Malonic	691071	28	Klatovy	CZ0322	Sušice	3214		
Tajanov	091081			Tajanov u Malonic	691089	3	Klatovy	CZ0322	Sušice	3214		
Tržek	124249			Tržek	724246	28	Klatovy	CZ0322	Sušice	3214		
Ujčín	068446			Ujčín	668443	101	Klatovy	CZ0322	Sušice	3214		
Modrava	542148	Vlčkovice	068454	Vlčkovice u Kolinec	668451	37	Klatovy	CZ0322	Sušice	3214		
		Filipova Huť	097853	Filipova Huť	697851	14	Klatovy	CZ0322	Sušice	3214		
		Modrava	097870	Filipova Huť	697851	8	Klatovy	CZ0322	Sušice	3214		
				Javoří Pila	697885		Klatovy	CZ0322	Sušice	3214		
				Roklanský Les	697893		Klatovy	CZ0322	Sušice	3214		
		Vchynice-Tetov II	198684	Vchynice-Tetov II	798681	27	Klatovy	CZ0322	Sušice	3214		
Mokrosuky	556726	Lešíšov	098248	Lešíšov	698245	20	Klatovy	CZ0322	Sušice	3214		
		Mokrosuky	098256	Mokrosuky	698253	124	Klatovy	CZ0322	Sušice	3214		
Nezamyslice	578533	Nezamyslice	104388	Nezamyslice u Horažďovic	704385	204	Klatovy	CZ0322	Sušice	3214		
Nezdice na Šumavě	556815	Nezdice na Šumavě	104426	Nezdice na Šumavě	704423	265	Klatovy	CZ0322	Sušice	3214		
		Ostružno	116254	Ostružno na Šumavě	716251	57	Klatovy	CZ0322	Sušice	3214		
		Pohorsko	104434	Pohorsko	704431	71	Klatovy	CZ0322	Sušice	3214		
		Ždánov	415499	Nezdice na Šumavě	704423	0	Klatovy	CZ0322	Sušice	3214		

ČÍSELNÍK OBCÍ, ČÁSTÍ OBCÍ A KATASTRÁLNÍCH ÚZEMÍ

Název obce	Kód obce	Název části obce	Kód části obce	Název katastru	Kód UTJ	Počet obyvatel k 1.3.2001	Název okresu	Kód okresu	Název obce s rozšířenou působností	Kód SO ORP		
Petrovice u Sušice	556921	Břetětice	109002	Břetětice	709000	26	Klatovy	CZ0322	Sušice	3214		
		Částkov	161365	Částkov u Svojšic	761362	8	Klatovy	CZ0322	Sušice	3214		
		Dolní Kochánov	119962	Dolní Kochánov	719960	0	Klatovy	CZ0322	Sušice	3214		
		Františkova Ves	119971	Petrovice u Sušice	720020	34	Klatovy	CZ0322	Sušice	3214		
		Chamutice	119989	Chamutice	719986	1	Klatovy	CZ0322	Sušice	3214		
		Jiříčná	119997	Jiříčná	719994	44	Klatovy	CZ0322	Sušice	3214		
		Kojšice	120006	Kojšice	720003	9	Klatovy	CZ0322	Sušice	3214		
		Maršovice	161373	Maršovice u Svojšic	761371	14	Klatovy	CZ0322	Sušice	3214		
		Nová Víska	120014	Jiříčná	719994	14	Klatovy	CZ0322	Sušice	3214		
		Pafeží	406104	Petrovice u Sušice	720020	10	Klatovy	CZ0322	Sušice	3214		
		Petrovice u Sušice	120022	Petrovice u Sušice	720020	293	Klatovy	CZ0322	Sušice	3214		
		Posobice	120031	Posobice	720038	16	Klatovy	CZ0322	Sušice	3214		
		Rovná	120049	Rovná u Sušice	720046	20	Klatovy	CZ0322	Sušice	3214		
		Strunkov	197963	Petrovice u Sušice	720020	10	Klatovy	CZ0322	Sušice	3214		
		Svojšice	161381	Svojšice u Sušice	761389	65	Klatovy	CZ0322	Sušice	3214		
		Trsice	120057	Trsice	720054	22	Klatovy	CZ0322	Sušice	3214		
		Vojteice	120065	Petrovice u Sušice	720020	68	Klatovy	CZ0322	Sušice	3214		
		Žikov	161390	Žikov	761397	20	Klatovy	CZ0322	Sušice	3214		
		Podmokly	551686	Podmokly	124044	Podmokly u Sušice	724041	180	Klatovy	CZ0322	Sušice	3214
			556084	Nová Hůrka	318108	Hůrka u Železné Rudy	798932	8	Klatovy	CZ0322	Sušice	3214
		Rabí	557013	Prášíly	027057	Prášíly	627054	123	Klatovy	CZ0322	Sušice	3214
				Bojanovice	137090	Bojanovice pod Rabím	737097	78	Klatovy	CZ0322	Sušice	3214
Čepice	137103			Čepice	737101	66	Klatovy	CZ0322	Sušice	3214		
Rejštejn	557021	Rabí	137111	Rabí	737119	335	Klatovy	CZ0322	Sušice	3214		
		Jelenov	406121	Svojše	740101	6	Klatovy	CZ0322	Sušice	3214		
		Klásterský Mlýn	140066	Klásterský Mlýn I	740063	52	Klatovy	CZ0322	Sušice	3214		
				Klásterský Mlýn II	799041		Klatovy	CZ0322	Sušice	3214		
		Malý Kozí Hřbet	406139	Kozí Hřbet	740071	2	Klatovy	CZ0322	Sušice	3214		
		Radešov	140082	Radešov u Rejštejna	740080	14	Klatovy	CZ0322	Sušice	3214		
		Rejštejn	140091	Rejštejn	740098	166	Klatovy	CZ0322	Sušice	3214		
		Svojše	140104	Svojše	740101	30	Klatovy	CZ0322	Sušice	3214		
		Velký Kozí Hřbet	406147	Kozí Hřbet	740071	0	Klatovy	CZ0322	Sušice	3214		
		Velký Radkov	140112	Velký Radkov I	740110	0	Klatovy	CZ0322	Sušice	3214		
				Velký Radkov II	799050		Klatovy	CZ0322	Sušice	3214		
Soběšice	557099	Zhůří	140121	Zhůří u Rejštejna	740128	0	Klatovy	CZ0322	Sušice	3214		
		Damíč	024651	Damíč	624659	33	Klatovy	CZ0322	Sušice	3214		
		Mačice	016144	Mačice	616141	45	Klatovy	CZ0322	Sušice	3214		
Srní	557111	Soběšice	151904	Soběšice u Sušice	751901	315	Klatovy	CZ0322	Sušice	3214		
		Srní	153095	Srní I	753092	333	Klatovy	CZ0322	Sušice	3214		
				Horky u Srní	798983		Klatovy	CZ0322	Sušice	3214		
				Srní II	799068		Klatovy	CZ0322	Sušice	3214		
Strašín	557129	Vchynice-Tetov I	406155	Vchynice-Tetov I	753084	10	Klatovy	CZ0322	Sušice	3214		
		Maleč	090590	Maleč	690597	21	Klatovy	CZ0322	Sušice	3214		
		Nahořánky	156256	Nahořánky	756253	21	Klatovy	CZ0322	Sušice	3214		
		Strašín	156264	Strašín u Sušice	756261	306	Klatovy	CZ0322	Sušice	3214		
		Věštín	197971	Strašín u Sušice	756261	8	Klatovy	CZ0322	Sušice	3214		
		Zuklín	156272	Zuklín	756270	6	Klatovy	CZ0322	Sušice	3214		
Sušice	557153	Albrechtice	159697	Albrechtice u Sušice	759694	53	Klatovy	CZ0322	Sušice	3214		
		Červené Dvorce	159751	Červené Dvorce	759759	129	Klatovy	CZ0322	Sušice	3214		
		Divišov	159727	Divišov u Sušice	759724	29	Klatovy	CZ0322	Sušice	3214		
		Dolní Staňkov	302180	Dolní Staňkov	759741	259	Klatovy	CZ0322	Sušice	3214		
		Humpolec	159719	Humpolec u Sušice	759716	0	Klatovy	CZ0322	Sušice	3214		
		Chmelná	406201	Velká Chmelná	651923	189	Klatovy	CZ0322	Sušice	3214		
				Malá Chmelná	651915		Klatovy	CZ0322	Sušice	3214		
		Milčice	159701	Milčice u Sušice	759708	12	Klatovy	CZ0322	Sušice	3214		
		Nuzerov	159735	Nuzerov	759732	12	Klatovy	CZ0322	Sušice	3214		
		Rok	159671	Rok	759678	47	Klatovy	CZ0322	Sušice	3214		
		Stráž	406180	Dolní Staňkov	759741	1	Klatovy	CZ0322	Sušice	3214		
		Sušice I	406198	Sušice nad Otavou	759601	511	Klatovy	CZ0322	Sušice	3214		
		Sušice II	406210	Sušice nad Otavou	759601	8 870	Klatovy	CZ0322	Sušice	3214		
		Sušice III	406228	Sušice nad Otavou	759601	1 260	Klatovy	CZ0322	Sušice	3214		
		Voššovy	159743	Dolní Staňkov	759741	10	Klatovy	CZ0322	Sušice	3214		
		Vrabcov	159689	Vrabcov	759686	26	Klatovy	CZ0322	Sušice	3214		
		Záluží	302198	Vrabcov	759686	54	Klatovy	CZ0322	Sušice	3214		
Velhartice	557366	Braníčkov	197955	Nemilkov	703141	7	Klatovy	CZ0322	Sušice	3214		
		Drouhavec	044989	Drouhavec	644986	9	Klatovy	CZ0322	Sušice	3214		
		Hory Matky Boží	044997	Hory Matky Boží	644994	121	Klatovy	CZ0322	Sušice	3214		
		Chotěšov	053139	Chotěšov u Velhartic	653136	111	Klatovy	CZ0322	Sušice	3214		
		Jarkovice	406244	Radvanice u Chotěšova	653144	0	Klatovy	CZ0322	Sušice	3214		
		Konín	406236	Drouhavec	644986	2	Klatovy	CZ0322	Sušice	3214		
		Nemilkov	103144	Nemilkov	703141	169	Klatovy	CZ0322	Sušice	3214		
		Radvanice	053147	Radvanice u Chotěšova	653144	5	Klatovy	CZ0322	Sušice	3214		
		Stojanovice	053155	Stojanovice	653152	35	Klatovy	CZ0322	Sušice	3214		
		Tvrdošlav	103152	Nemilkov	703141	20	Klatovy	CZ0322	Sušice	3214		
		Velhartice	177938	Velhartice	777935	460	Klatovy	CZ0322	Sušice	3214		

ČÍSELNÍK OBCÍ, ČÁSTÍ OBCÍ A KATASTRÁLNÍCH ÚZEMÍ

Název obce	Kód obce (ZUJ)	Název části obce	Kód části obce	Název katastru	Kód UTJ	Počet obyvatel k 1.3.2001	Název okresu	Kód okresu (NUTS4)	Název obce s rozšířenou působností	Kód SO ORP		
Žihobce	557536	Bešetín	300365	Žihobce	796905	11	Klatovy	CZ0322	Sušice	3214		
		Bílenice	004189	Bílenice	604186	93	Klatovy	CZ0322	Sušice	3214		
		Kadešice	142328	Kadešice	742325	67	Klatovy	CZ0322	Sušice	3214		
		Rozsedly	142336	Rozsedly	742333	150	Klatovy	CZ0322	Sušice	3214		
		Šimanov	142344	Šimanov na Šumavě	742341	29	Klatovy	CZ0322	Sušice	3214		
Žihobce	196908	Žihobce	796905	319	Klatovy	CZ0322	Sušice	3214				
Žichovice	557544	Žichovice	196932	Žichovice	796930	707	Klatovy	CZ0322	Sušice	3214		
Bor	560758	Bezděkov	024708	Bezděkov u Damnova	624705	15	Tachov	CZ0327	Tachov	3215		
		Boječnice	007293	Boječnice	607291	44	Tachov	CZ0327	Tachov	3215		
		Bor	007307	Bor u Tachova	607304	2 739	Tachov	CZ0327	Tachov	3215		
		Borovany	007315	Borovany u Boru	607312	67	Tachov	CZ0327	Tachov	3215		
		Čečkovice	007323	Čečkovice	607321	77	Tachov	CZ0327	Tachov	3215		
		Damnov	024716	Damnov	624713	173	Tachov	CZ0327	Tachov	3215		
		Doly	007331	Doly u Boru	607339	76	Tachov	CZ0327	Tachov	3215		
		Hlupenov	406775	Holostřevy	641308	2	Tachov	CZ0327	Tachov	3215		
		Holostřevy	041301	Holostřevy	641308	135	Tachov	CZ0327	Tachov	3215		
		Kosov	007340	Kosov u Boru	607347	30	Tachov	CZ0327	Tachov	3215		
		Kurojedy	077607	Kurojedy	677604	128	Tachov	CZ0327	Tachov	3215		
		Lhota	115967	Lhota u Tachova	715964	24	Tachov	CZ0327	Tachov	3215		
		Lužná	007358	Lužná u Boru	607355	27	Tachov	CZ0327	Tachov	3215		
		Málkovice	077615	Málkovice	677612	18	Tachov	CZ0327	Tachov	3215		
		Malovice	077623	Málkovice	677612	15	Tachov	CZ0327	Tachov	3215		
		Muckov	007366	Vysočany u Boru	607398	13	Tachov	CZ0327	Tachov	3215		
		Nová Hospoda	198030	Ostrov u Tachova	715972	11	Tachov	CZ0327	Tachov	3215		
		Nový Dvůr	007374	Boječnice	607291	45	Tachov	CZ0327	Tachov	3215		
		Ostrov	115975	Ostrov u Tachova	715972	35	Tachov	CZ0327	Tachov	3215		
		Skviřín	007382	Skviřín	607380	68	Tachov	CZ0327	Tachov	3215		
Velká Ves	024724	Velká Ves u Damnova	624721	9	Tachov	CZ0327	Tachov	3215				
Vysočany	406767	Vysočany u Boru	607398	210	Tachov	CZ0327	Tachov	3215				
Brod nad Tichou	541605	Brod nad Tichou	012653	Brod nad Tichou	612651	239	Tachov	CZ0327	Tachov	3215		
		Broumov	541401	Broumov u Zadního Chodova	789569	125	Tachov	CZ0327	Tachov	3215		
Ctiboř	579459	Březí	018023	Březí u Tachova	618021	4	Tachov	CZ0327	Tachov	3215		
		Ctiboř	018031	Ctiboř u Tachova	618039	322	Tachov	CZ0327	Tachov	3215		
Částkov	560804	Částkov	018562	Částkov u Tachova	618560	203	Tachov	CZ0327	Tachov	3215		
		Maršovy Chody	018571	Maršovy Chody	618578	55	Tachov	CZ0327	Tachov	3215		
		Pernolec	018589	Pernolec	618586	48	Tachov	CZ0327	Tachov	3215		
Dlouhý Újezd	560839	Dlouhý Újezd	026697	Dlouhý Újezd	626694	279	Tachov	CZ0327	Tachov	3215		
		Halže	560863	Branka	036960	Branka u Tachova	636967	51	Tachov	CZ0327	Tachov	3215
						Pavův Studenec 3	798398		Tachov	CZ0327	Tachov	3215
				Halže	036978	757	Tachov	CZ0327	Tachov	3215		
				Horní Výšina	036986	15	Tachov	CZ0327	Tachov	3215		
				Svobodka	036994	76	Tachov	CZ0327	Tachov	3215		
Hošťka	560898	Hošťka	046230	Hošťka	646237	305	Tachov	CZ0327	Tachov	3215		
		Žebráky	046248	Žebráky	646245	88	Tachov	CZ0327	Tachov	3215		
				Pořejov	646253		Tachov	CZ0327	Tachov	3215		
Chodová Planá	560901	Boněnov	093998	Boněnov	693995	54	Tachov	CZ0327	Tachov	3215		
						Domaslavičky	694029		Tachov	CZ0327	Tachov	3215
						Výškovice u Michalových Hor	694037		Tachov	CZ0327	Tachov	3215
						Dolní Kramolín	652199	30	Tachov	CZ0327	Tachov	3215
						Holubín	652202	1	Tachov	CZ0327	Tachov	3215
						Hostičkov	694002	7	Tachov	CZ0327	Tachov	3215
						Chodová Planá	652211	1 581	Tachov	CZ0327	Tachov	3215
						Michalovy Hory	694011	70	Tachov	CZ0327	Tachov	3215
						Pístov	652229	6	Tachov	CZ0327	Tachov	3215
						Výškov u Chodové Plané	652237	29	Tachov	CZ0327	Tachov	3215
Chodský Újezd	560910	Dolní Jadruž	029203	Dolní Jadruž	629201	55	Tachov	CZ0327	Tachov	3215		
		Horní Jadruž	052281	Horní Jadruž	652288	86	Tachov	CZ0327	Tachov	3215		
		Chodský Újezd	052299	Chodský Újezd	652296	398	Tachov	CZ0327	Tachov	3215		
		Nahý Újezdec	101249	Nahý Újezdec	701246	151	Tachov	CZ0327	Tachov	3215		
		Neblašov	052302	Neblašov	652300	14	Tachov	CZ0327	Tachov	3215		
		Štokov	052311	Štokov	652318	13	Tachov	CZ0327	Tachov	3215		
Kočov	541559	Ždár	037001	Ždár u Tachova	637009	46	Tachov	CZ0327	Tachov	3215		
		Janov	406848	Kočov	667676	18	Tachov	CZ0327	Tachov	3215		
		Klíčov	067661	Klíčov	667668	8	Tachov	CZ0327	Tachov	3215		
		Kočov	067679	Kočov	667676	182	Tachov	CZ0327	Tachov	3215		
		Ústí	067687	Ústí nad Mží	667684	0	Tachov	CZ0327	Tachov	3215		

ČÍSELNÍK OBCÍ, ČÁSTÍ OBCÍ A KATASTRÁLNÍCH ÚZEMÍ

Název obce	Kód obce (ZUJ)	Název části obce	Kód části obce	Název katastru	Kód UTJ	Počet obyvatel k 1.3.2001	Název okresu	Kód okresu (NUTS4)	Název obce s rozšířenou působností	Kód SO ORP		
Lesná	561002	Háje	406783	Stará Knižecí Huť	680095	1	Tachov	CZ0327	Tachov	3215		
		Lesná	080063	Lesná u Tachova	680061	464	Tachov	CZ0327	Tachov	3215		
					Bažantov	680109		Tachov	CZ0327	Tachov	3215	
				Písařova Vesce	080080	Písařova Vesce	680087	10	Tachov	CZ0327	Tachov	3215
		Stará Knižecí Huť	080098	Stará Knižecí Huť	680095	17	Tachov	CZ0327	Tachov	3215		
					Česká Ves u Lesné	680044		Tachov	CZ0327	Tachov	3215	
				Jedlina	680052		Tachov	CZ0327	Tachov	3215		
				Pavův Studenec I	680079		Tachov	CZ0327	Tachov	3215		
				Zahájí u Lesné	680117		Tachov	CZ0327	Tachov	3215		
		Lestkov	561011	Domaslav	080292	Domaslav	680290	25	Tachov	CZ0327	Tachov	3215
Hanov	080306			Hanov u Lestkova	680303	19	Tachov	CZ0327	Tachov	3215		
Lestkov	080322			Lestkov	680320	260	Tachov	CZ0327	Tachov	3215		
					Dolní Vlška	680281		Tachov	CZ0327	Tachov	3215	
				Stan	080331	Stan u Lestkova	680338	29	Tachov	CZ0327	Tachov	3215
				Vrbice u Bezduřic	080349	Vrbice u Bezduřic	680346	1	Tachov	CZ0327	Tachov	3215
				Vysoké Jamné	080357	Vysoké Jamné	680354	27	Tachov	CZ0327	Tachov	3215
Lom u Tachova	541702	Lom u Tachova	086606	Lom u Tachova	686603	399	Tachov	CZ0327	Tachov	3215		
		541532	541532	Millife	088323	168	Tachov	CZ0327	Tachov	3215		
Milife	541532	Zadní Milife	318060	Milife u Tachova	688321	30	Tachov	CZ0327	Tachov	3215		
			318078	Dolní Výšina	688347	14	Tachov	CZ0327	Tachov	3215		
Obora	541443	Obora	088340	Pavův Studenec 2	688355	90	Tachov	CZ0327	Tachov	3215		
					Obora u Tachova	688347		Tachov	CZ0327	Tachov	3215	
Planá	561134	Křínov	121258	Křínov	721255	23	Tachov	CZ0327	Tachov	3215		
		Kříženeč	121266	Kříženeč	721263	30	Tachov	CZ0327	Tachov	3215		
		Otín	121274	Otín u Plané	721271	63	Tachov	CZ0327	Tachov	3215		
		Pavlovice	118524	Pavlovice nad Mží	718521	69	Tachov	CZ0327	Tachov	3215		
					Vitovice u Pavlovic	718530		Tachov	CZ0327	Tachov	3215	
				Planá	121282	Planá u Mariánských Lázní	721280	5 035	Tachov	CZ0327	Tachov	3215
				Svahy	159859	Svahy	759856	69	Tachov	CZ0327	Tachov	3215
				Týnec	121291	Týnec u Plané	721298	62	Tachov	CZ0327	Tachov	3215
				Vížka	159867	Vížka	759864	5	Tachov	CZ0327	Tachov	3215
				Vysoké Sedliště	121304	Vysoké Sedliště	721301	11	Tachov	CZ0327	Tachov	3215
				Zliv	159875	Zliv nad Mží	759872	33	Tachov	CZ0327	Tachov	3215
Přimda	561151	Kundratice	178713	Kundratice u Přimdy	778711	46	Tachov	CZ0327	Tachov	3215		
		Malé Dvorce	178721	Malé Dvorce	778729	27	Tachov	CZ0327	Tachov	3215		
		Málkov	136093	Málkov u Přimdy	736091	6	Tachov	CZ0327	Tachov	3215		
		Mlýnec	173819	Mlýnec pod Přimdou	773816	14	Tachov	CZ0327	Tachov	3215		
		Přimda	136115	Přimda	736112	847	Tachov	CZ0327	Tachov	3215		
		Rájov	171115	Rájov u Třískolup	771112	19	Tachov	CZ0327	Tachov	3215		
		Třískolupy	171123	Třískolupy pod Přimdou	771121	94	Tachov	CZ0327	Tachov	3215		
		Újezd pod Přimdou	173827	Újezd pod Přimdou	773824	83	Tachov	CZ0327	Tachov	3215		
		Velké Dvorce	178730	Velké Dvorce	778737	222	Tachov	CZ0327	Tachov	3215		
		Rozvadov	561169	Diana	142590	Rozvadov	742643	29	Tachov	CZ0327	Tachov	3215
Milife	142611			Svatá Kateřina u Rozvadova	742601	8	Tachov	CZ0327	Tachov	3215		
Nové Domky	142620			Nové Domky	742627	14	Tachov	CZ0327	Tachov	3215		
Rozcestí	142638			Rozvadov	742643	15	Tachov	CZ0327	Tachov	3215		
Rozvadov	142646			Rozvadov	742643	576	Tachov	CZ0327	Tachov	3215		
				Střeble	742651		Tachov	CZ0327	Tachov	3215		
Staré Sedliště	561185	Svatá Kateřina	142603	Svatá Kateřina u Rozvadova	742601	42	Tachov	CZ0327	Tachov	3215		
		Labuť	078832	Labuť	678830	65	Tachov	CZ0327	Tachov	3215		
				Bohuslav	678848		Tachov	CZ0327	Tachov	3215		
				Mchov	154644	Mchov	754641	27	Tachov	CZ0327	Tachov	3215
Staré Sedlo	561193	Nové Sedliště	154652	Nové Sedliště	754650	78	Tachov	CZ0327	Tachov	3215		
		Staré Sedliště	154661	Staré Sedliště	754668	672	Tachov	CZ0327	Tachov	3215		
		Úšava	154679	Úšava	754676	132	Tachov	CZ0327	Tachov	3215		
		Darmyšl	154733	Darmyšl	754731	73	Tachov	CZ0327	Tachov	3215		
Stráž	561207	Racov	154741	Racov	754749	50	Tachov	CZ0327	Tachov	3215		
		Staré Sedlo	154750	Staré Sedlo u Tachova	754757	140	Tachov	CZ0327	Tachov	3215		
		Bernartice	002704	Bernartice u Stráže	602701	76	Tachov	CZ0327	Tachov	3215		
		Bonětice	110264	Bonětice	710261	31	Tachov	CZ0327	Tachov	3215		
		Bonětičky	110272	Bonětičky	710270	24	Tachov	CZ0327	Tachov	3215		
		Borek	002712	Borek u Tachova	602710	20	Tachov	CZ0327	Tachov	3215		
		Dehetná	002721	Dehetná	602728	30	Tachov	CZ0327	Tachov	3215		
		Jadruž	178705	Jadruž	778702	10	Tachov	CZ0327	Tachov	3215		
		Olešná	110281	Olešná	710288	33	Tachov	CZ0327	Tachov	3215		
		Souměř	156353	Souměř	756351	29	Tachov	CZ0327	Tachov	3215		
		Strachovice	002739	Strachovice u Bernartice	602736	68	Tachov	CZ0327	Tachov	3215		
		Stráž	156361	Stráž u Tachova	756369	740	Tachov	CZ0327	Tachov	3215		
		Valcha	406805	Borek u Tachova	602710	9	Tachov	CZ0327	Tachov	3215		

ČÍSELNÍK OBCÍ, ČÁSTÍ OBCÍ A KATASTRÁLNÍCH ÚZEMÍ

Název obce	Kód obce (ZUJ)	Název části obce	Kód části obce	Název katastru	Kód UTJ	Počet obyvatel k 1.3.2001	Název okresu	Kód okresu (NUTS4)	Název obce s rozšířenou působností	Kód SO ORP
Studánka	561223	Studánka	158178	Studánka u Tachova	758175	387	Tachov	CZ0327	Tachov	3215
Tachov	560715	Biletín	309168	Tachov	764914	23	Tachov	CZ0327	Tachov	3215
		Malý Rapotín	164925	Malý Rapotín	764922	41	Tachov	CZ0327	Tachov	3215
		Mýto	088331	Mýto u Tachova	688339	56	Tachov	CZ0327	Tachov	3215
		Oldřichov	164941	Oldřichov u Tachova	764949	193	Tachov	CZ0327	Tachov	3215
		Světce	302538	Tachov	764914	67	Tachov	CZ0327	Tachov	3215
		Tachov	406741	Tachov	764914	12 163	Tachov	CZ0327	Tachov	3215
		Velký Rapotín	018597	Velký Rapotín	618594	59	Tachov	CZ0327	Tachov	3215
		Vítkov	164836	Vítkov u Tachova	764833	94	Tachov	CZ0327	Tachov	3215
Tisová	541621	Hlinné	406864	Jemnice u Tisové	767204	11	Tachov	CZ0327	Tachov	3215
		Jemnice	167207	Jemnice u Tisové	767204	36	Tachov	CZ0327	Tachov	3215
		Kumpolec	406872	Kumpolec	767212	2	Tachov	CZ0327	Tachov	3215
		Lhotka	167215	Kumpolec	767212	27	Tachov	CZ0327	Tachov	3215
		Tisová	167223	Tisová u Tachova	767221	328	Tachov	CZ0327	Tachov	3215
		Trnová	167231	Trnová u Tachova	767239	61	Tachov	CZ0327	Tachov	3215
Třemešné	561304	Bezděkov	170658	Bezděkov u Třemešného	770655	56	Tachov	CZ0327	Tachov	3215
		Dubec	170666	Dubec	770663	33	Tachov	CZ0327	Tachov	3215
		Nová Ves	136107	Nová Ves pod Přimdou	736104	48	Tachov	CZ0327	Tachov	3215
		Pavlíkov	170674	Pavlíkov u Třemešného	770671	40	Tachov	CZ0327	Tachov	3215
		Třemešné	170682	Třemešné	770680	197	Tachov	CZ0327	Tachov	3215
Zadní Chodov	541362	Kyjov	189570	Kyjov u Zadního Chodova	789577	44	Tachov	CZ0327	Tachov	3215
		Zadní Chodov	189588	Zadní Chodov	789585	244	Tachov	CZ0327	Tachov	3215

ABECEDNÍ SEZNAM OBCÍ

ABECEDNÍ SEZNAM OBCÍ

Název obce	Kód obce (ZUJ)	Název obce s rozšířenou působností	Kód SO ORP	Název okresu	Kód okresu (NUTS4)
Babylon	553433	Domažlice	3202	Domažlice	CZ0321
Bdeněves	566756	Nýřany	3208	Plzeň-sever	CZ0325
Běhařov	541842	Klatovy	3205	Klatovy	CZ0322
Bělá nad Radbuzou	553441	Domažlice	3202	Domažlice	CZ0321
Benešovice	560723	Stříbro	3213	Tachov	CZ0327
Běšiny	555797	Klatovy	3205	Klatovy	CZ0322
Bezděkov	555801	Klatovy	3205	Klatovy	CZ0322
Bezděkov	541095	Rokycany	3211	Rokycany	CZ0326
Bezdružice	560740	Stříbro	3213	Tachov	CZ0327
Bezvěrov	558656	Kralovice	3206	Plzeň-sever	CZ0325
Bílov	530239	Kralovice	3206	Plzeň-sever	CZ0325
Biřkov	578088	Klatovy	3205	Klatovy	CZ0322
Blatnice	558672	Nýřany	3208	Plzeň-sever	CZ0325
Blažim	566764	Nýřany	3208	Plzeň-sever	CZ0325
Blížejov	553450	Horšovský Týn	3204	Domažlice	CZ0321
Blovice	557587	Blovice	3201	Plzeň-jih	CZ0324
Bohy	566471	Kralovice	3206	Plzeň-sever	CZ0325
Bolešiny	555835	Klatovy	3205	Klatovy	CZ0322
Bolkov	540463	Přeštice	3210	Plzeň-jih	CZ0324
Bor	560758	Tachov	3215	Tachov	CZ0327
Borovno	566705	Blovice	3201	Plzeň-jih	CZ0324
Borovy	542156	Přeštice	3210	Klatovy	CZ0322
Brnířov	566136	Domažlice	3202	Domažlice	CZ0321
Brod nad Tichou	541605	Tachov	3215	Tachov	CZ0327
Brodeslavy	566489	Kralovice	3206	Plzeň-sever	CZ0325
Broumov	541401	Tachov	3215	Tachov	CZ0327
Břasy	559725	Rokycany	3211	Rokycany	CZ0326
Březina	559733	Rokycany	3211	Rokycany	CZ0326
Břežany	541923	Horáždovice	3203	Klatovy	CZ0322
Bučí	558699	Nýřany	3208	Plzeň-sever	CZ0325
Budětice	555894	Sušice	3214	Klatovy	CZ0322
Bujesily	559741	Rokycany	3211	Rokycany	CZ0326
Buková	546372	Přeštice	3210	Plzeň-jih	CZ0324
Bukovec	553506	Stod	3212	Domažlice	CZ0321
Bukovník	530085	Sušice	3214	Klatovy	CZ0322
Bušovice	559750	Rokycany	3211	Rokycany	CZ0326
Cebiv	560782	Stříbro	3213	Tachov	CZ0327
Cekov	559768	Rokycany	3211	Rokycany	CZ0326
Ctiboř	579459	Tachov	3215	Tachov	CZ0327
Čachrov	555941	Klatovy	3205	Klatovy	CZ0322
Částkov	560804	Tachov	3215	Tachov	CZ0327
Čečovice	566080	Stod	3212	Domažlice	CZ0321
Čeminy	558711	Nýřany	3208	Plzeň-sever	CZ0325
Čermná	553514	Horšovský Týn	3204	Domažlice	CZ0321
Černíkov	553531	Klatovy	3205	Domažlice	CZ0321
Černíkovice	566632	Kralovice	3206	Plzeň-sever	CZ0325
Černošín	560812	Stříbro	3213	Tachov	CZ0327
Černovice	566098	Stod	3212	Domažlice	CZ0321
Čerňovice	530328	Nýřany	3208	Plzeň-sever	CZ0325
Červené Poříčí	542172	Klatovy	3205	Klatovy	CZ0322
Česká Bříza	558745	Nýřany	3208	Plzeň-sever	CZ0325
Česká Kubice	553549	Domažlice	3202	Domažlice	CZ0321
Čihaň	542024	Klatovy	3205	Klatovy	CZ0322
Čilá	540927	Rokycany	3211	Rokycany	CZ0326
Čimice	578495	Sušice	3214	Klatovy	CZ0322
Čížice	557641	Přeštice	3210	Plzeň-jih	CZ0324
Čížkov	557650	Nepomuk	3207	Plzeň-jih	CZ0324
Čmelíný	578568	Nepomuk	3207	Plzeň-jih	CZ0324
Dešenice	556041	Klatovy	3205	Klatovy	CZ0322
Dily	553557	Domažlice	3202	Domažlice	CZ0321
Dlažov	556068	Klatovy	3205	Klatovy	CZ0322
Dlouhá Ves	556076	Sušice	3214	Klatovy	CZ0322
Dlouhý Újezd	560839	Tachov	3215	Tachov	CZ0327
Dnešice	557668	Stod	3212	Plzeň-jih	CZ0324
Dobříšín	530123	Sušice	3214	Klatovy	CZ0322
Dobřany	557676	Stod	3212	Plzeň-jih	CZ0324
Dobříč	558770	Kralovice	3206	Plzeň-sever	CZ0325

ABECEDNÍ SEZNAM OBCÍ

Název obce	Kód obce (ZUJ)	Název obce s rozšířenou působností	Kód SO ORP	Název okresu	Kód okresu (NUTS4)
Dobřív	559776	Rokycany	3211	Rokycany	CZ0326
Dolany	556106	Klatovy	3205	Klatovy	CZ0322
Dolany	558788	Nýřany	3208	Plzeň-sever	CZ0325
Dolce	539945	Přeštice	3210	Plzeň-jih	CZ0324
Dolní Bělá	558796	Kralovice	3206	Plzeň-sever	CZ0325
Dolní Hradiště	558800	Kralovice	3206	Plzeň-sever	CZ0325
Dolní Lukavice	557684	Přeštice	3210	Plzeň-jih	CZ0324
Domažlice	553425	Domažlice	3202	Domažlice	CZ0321
Domoraz	578517	Sušice	3214	Klatovy	CZ0322
Drahkov	540251	Blovice	3201	Plzeň-jih	CZ0324
Drahoňuv Újezd	530379	Rokycany	3211	Rokycany	CZ0326
Drahotín	553573	Domažlice	3202	Domažlice	CZ0321
Dražeň	578665	Kralovice	3206	Plzeň-sever	CZ0325
Draženov	553581	Domažlice	3202	Domažlice	CZ0321
Dražovice	566683	Sušice	3214	Klatovy	CZ0322
Druztová	558834	Nýřany	3208	Plzeň-sever	CZ0325
Dýšina	558851	Plzeň	3209	Plzeň-sever	CZ0325
Ejovice	559792	Rokycany	3211	Rokycany	CZ0326
Erpužice	560855	Stříbro	3213	Tachov	CZ0327
Frymburk	578525	Sušice	3214	Klatovy	CZ0322
Halže	560863	Tachov	3215	Tachov	CZ0327
Hamry	578240	Klatovy	3205	Klatovy	CZ0322
Hartmanice	556181	Sušice	3214	Klatovy	CZ0322
Hejtná	541796	Horažďovice	3203	Klatovy	CZ0322
Heřmanova Huť	558869	Nýřany	3208	Plzeň-sever	CZ0325
Hlavňovice	556203	Sušice	3214	Klatovy	CZ0322
Hlince	566390	Kralovice	3206	Plzeň-sever	CZ0325
Hlohová	553620	Horšovský Týn	3204	Domažlice	CZ0321
Hlohovčice	566641	Horšovský Týn	3204	Domažlice	CZ0321
Hlohovice	559806	Rokycany	3211	Rokycany	CZ0326
Hnačov	542083	Klatovy	3205	Klatovy	CZ0322
Hněvnice	530221	Nýřany	3208	Plzeň-sever	CZ0325
Holoubkov	559814	Rokycany	3211	Rokycany	CZ0326
Holovousy	566730	Kralovice	3206	Plzeň-sever	CZ0325
Holýšov	553654	Stod	3212	Domažlice	CZ0321
Honezovice	540668	Stod	3212	Plzeň-jih	CZ0324
Hora Svatého Václava	566276	Domažlice	3202	Domažlice	CZ0321
Horažďovice	556254	Horažďovice	3203	Klatovy	CZ0322
Horní Bělá	558877	Kralovice	3206	Plzeň-sever	CZ0325
Horní Bříza	558885	Nýřany	3208	Plzeň-sever	CZ0325
Horní Kamenice	553662	Stod	3212	Domažlice	CZ0321
Horní Kozolupy	541290	Stříbro	3213	Tachov	CZ0327
Horní Lukavice	539821	Přeštice	3210	Plzeň-jih	CZ0324
Horská Kvilda	542091	Sušice	3214	Klatovy	CZ0322
Horšice	557722	Přeštice	3210	Plzeň-jih	CZ0324
Horšovský Týn	553671	Horšovský Týn	3204	Domažlice	CZ0321
Hostouň	553689	Domažlice	3202	Domažlice	CZ0321
Hošťka	560898	Tachov	3215	Tachov	CZ0327
Hradec	557731	Stod	3212	Plzeň-jih	CZ0324
Hrádek	556301	Sušice	3214	Klatovy	CZ0322
Hrádek	559822	Rokycany	3211	Rokycany	CZ0326
Hradešice	556319	Horažďovice	3203	Klatovy	CZ0322
Hradiště	557749	Nepomuk	3207	Plzeň-jih	CZ0324
Hradiště	566179	Domažlice	3202	Domažlice	CZ0321
Hradiště	541001	Rokycany	3211	Rokycany	CZ0326
Hromnice	558915	Nýřany	3208	Plzeň-sever	CZ0325
Hůrky	559849	Rokycany	3211	Rokycany	CZ0326
Hvozd	558931	Kralovice	3206	Plzeň-sever	CZ0325
Hvoždany	566331	Domažlice	3202	Domažlice	CZ0321
Chanovice	556335	Horažďovice	3203	Klatovy	CZ0322
Cheznovice	559857	Rokycany	3211	Rokycany	CZ0326
Chlístov	556343	Klatovy	3205	Klatovy	CZ0322
Chlum	557773	Blovice	3201	Plzeň-jih	CZ0324
Chlum	540803	Rokycany	3211	Rokycany	CZ0326
Chlumčany	557781	Přeštice	3210	Plzeň-jih	CZ0324
Chlumy	540307	Nepomuk	3207	Plzeň-jih	CZ0324
Chocenice	557803	Blovice	3201	Plzeň-jih	CZ0324
Chocomyšl	553727	Domažlice	3202	Domažlice	CZ0321
Chodov	553735	Domažlice	3202	Domažlice	CZ0321

ABECEDNÍ SEZNAM OBCÍ

Název obce	Kód obce (ZUJ)	Název obce s rozšířenou působností	Kód SO ORP	Název okresu	Kód okresu (NUTS4)
Chodová Planá	560901	Tachov	3215	Tachov	CZ0327
Chodská Lhota	553743	Domažlice	3202	Domažlice	CZ0321
Chodský Újezd	560910	Tachov	3215	Tachov	CZ0327
Chomle	541141	Rokycany	3211	Rokycany	CZ0326
Chotěšov	557838	Stod	3212	Plzeň-jih	CZ0324
Chotíkov	558940	Nýřany	3208	Plzeň-sever	CZ0325
Chrást	558966	Plzeň	3209	Plzeň-sever	CZ0325
Chrastavice	553751	Domažlice	3202	Domažlice	CZ0321
Chříč	558974	Kralovice	3206	Plzeň-sever	CZ0325
Chudenice	556378	Klatovy	3205	Klatovy	CZ0322
Chudenín	556386	Klatovy	3205	Klatovy	CZ0322
Chválence	557846	Plzeň	3209	Plzeň-jih	CZ0324
Janovice nad Úhlavou	556394	Klatovy	3205	Klatovy	CZ0322
Jarov	578541	Blovice	3201	Plzeň-jih	CZ0324
Jarov	558982	Kralovice	3206	Plzeň-sever	CZ0325
Javor	541869	Klatovy	3205	Klatovy	CZ0322
Ježovy	541753	Klatovy	3205	Klatovy	CZ0322
Kaceřov	558991	Nýřany	3208	Plzeň-sever	CZ0325
Kakejčov	579017	Rokycany	3211	Rokycany	CZ0326
Kamenec	566811	Rokycany	3211	Rokycany	CZ0326
Kamenný Újezd	541150	Rokycany	3211	Rokycany	CZ0326
Kanice	566144	Domažlice	3202	Domažlice	CZ0321
Kaničky	553778	Domažlice	3202	Domažlice	CZ0321
Kařez	559903	Rokycany	3211	Rokycany	CZ0326
Kařízek	530361	Rokycany	3211	Rokycany	CZ0326
Kasejovice	557862	Nepomuk	3207	Plzeň-jih	CZ0324
Kašperské Hory	556432	Sušice	3214	Klatovy	CZ0322
Kaznějov	559008	Kralovice	3206	Plzeň-sever	CZ0325
Kbel	557871	Přeštice	3210	Plzeň-jih	CZ0324
Kbelany	538183	Nýřany	3208	Plzeň-sever	CZ0325
Kdyně	553786	Domažlice	3202	Domažlice	CZ0321
Kejnice	541826	Horažďovice	3203	Klatovy	CZ0322
Klabava	559911	Rokycany	3211	Rokycany	CZ0326
Kladruby	560928	Stříbro	3213	Tachov	CZ0327
Kladruby	559920	Rokycany	3211	Rokycany	CZ0326
Kláster	557897	Nepomuk	3207	Plzeň-jih	CZ0324
Klatovy	555771	Klatovy	3205	Klatovy	CZ0322
Klenčí pod Čerchovem	553794	Domažlice	3202	Domažlice	CZ0321
Klenová	541851	Klatovy	3205	Klatovy	CZ0322
Kočín	578771	Kralovice	3206	Plzeň-sever	CZ0325
Kočov	541559	Tachov	3215	Tachov	CZ0327
Kokašice	541494	Stříbro	3213	Tachov	CZ0327
Kolinec	556467	Sušice	3214	Klatovy	CZ0322
Koloveč	553816	Domažlice	3202	Domažlice	CZ0321
Konstantinovy Lázně	560952	Stříbro	3213	Tachov	CZ0327
Kopidlo	559024	Kralovice	3206	Plzeň-sever	CZ0325
Kornatice	579033	Rokycany	3211	Rokycany	CZ0326
Koryta	559032	Kralovice	3206	Plzeň-sever	CZ0325
Kostelec	503916	Stříbro	3213	Tachov	CZ0327
Kotovice	540633	Stod	3212	Plzeň-jih	CZ0324
Kout na Šumavě	553824	Domažlice	3202	Domažlice	CZ0321
Kovčín	578177	Horažďovice	3203	Klatovy	CZ0322
Kozlovice	540200	Nepomuk	3207	Plzeň-jih	CZ0324
Kozojedy	559041	Kralovice	3206	Plzeň-sever	CZ0325
Kozolupy	559059	Nýřany	3208	Plzeň-sever	CZ0325
Kožlany	559067	Kralovice	3206	Plzeň-sever	CZ0325
Kralovice	559075	Kralovice	3206	Plzeň-sever	CZ0325
Kramolín	557943	Nepomuk	3207	Plzeň-jih	CZ0324
Krašovice	559083	Nýřany	3208	Plzeň-sever	CZ0325
Krsy	559091	Nýřany	3208	Plzeň-sever	CZ0325
Křelovice	559105	Nýřany	3208	Plzeň-sever	CZ0325
Křenice	556505	Klatovy	3205	Klatovy	CZ0322
Křenovy	553832	Horšovský Týn	3204	Domažlice	CZ0321
Kšice	560979	Stříbro	3213	Tachov	CZ0327
Kunějovice	559121	Nýřany	3208	Plzeň-sever	CZ0325
Kvášňovice	541931	Horažďovice	3203	Klatovy	CZ0322
Kvíčovice	553841	Stod	3212	Domažlice	CZ0321
Kyšice	559130	Plzeň	3209	Plzeň-sever	CZ0325
Ledce	559148	Nýřany	3208	Plzeň-sever	CZ0325
Lesná	561002	Tachov	3215	Tachov	CZ0327

ABECEDNÍ SEZNAM OBCÍ

Název obce	Kód obce (ZUJ)	Název obce s rozšířenou působností	Kód SO ORP	Název okresu	Kód okresu (NUTS4)
Lestkov	561011	Tachov	3215	Tachov	CZ0327
Letiny	557951	Blovce	3201	Plzeň-jih	CZ0324
Letkov	540561	Plzeň	3209	Plzeň-jih	CZ0324
Lhota pod Radčem	567001	Rokycany	3211	Rokycany	CZ0326
Lhotka u Radnic	559946	Rokycany	3211	Rokycany	CZ0326
Lhůta	578606	Plzeň	3209	Plzeň-jih	CZ0324
Libkov	553859	Domažlice	3202	Domažlice	CZ0321
Liblín	559954	Rokycany	3211	Rokycany	CZ0326
Líně	559164	Nýřany	3208	Plzeň-sever	CZ0325
Lisov	540064	Stod	3212	Plzeň-jih	CZ0324
Líšina	540617	Stod	3212	Plzeň-jih	CZ0324
Líšná	559962	Rokycany	3211	Rokycany	CZ0326
Líšťany	559172	Nýřany	3208	Plzeň-sever	CZ0325
Líté	566420	Kralovice	3206	Plzeň-sever	CZ0325
Litohlavy	553611	Rokycany	3211	Rokycany	CZ0326
Lochousice	566462	Nýřany	3208	Plzeň-sever	CZ0325
Lom u Tachova	541702	Tachov	3215	Tachov	CZ0327
Lomec	578070	Klatovy	3205	Klatovy	CZ0322
Losiná	558001	Plzeň	3209	Plzeň-jih	CZ0324
Loučim	553867	Domažlice	3202	Domažlice	CZ0321
Louňová	558010	Blovce	3201	Plzeň-jih	CZ0324
Loza	566446	Kralovice	3206	Plzeň-sever	CZ0325
Lužany	558028	Přeštice	3210	Plzeň-jih	CZ0324
Luženičky	553891	Domažlice	3202	Domažlice	CZ0321
Malý Bor	556629	Horažďovice	3203	Klatovy	CZ0322
Manětín	559202	Kralovice	3206	Plzeň-sever	CZ0325
Maňovice	578410	Horažďovice	3203	Klatovy	CZ0322
Meclov	553913	Horšovský Týn	3204	Domažlice	CZ0321
Měčín	556637	Klatovy	3205	Klatovy	CZ0322
Medový Újezd	579009	Rokycany	3211	Rokycany	CZ0326
Měcholupy	539716	Nepomuk	3207	Plzeň-jih	CZ0324
Merklín	558044	Přeštice	3210	Plzeň-jih	CZ0324
Město Touškov	559211	Nýřany	3208	Plzeň-sever	CZ0325
Mešno	579084	Rokycany	3211	Rokycany	CZ0326
Mezholezy (dříve okr.Domažlice)	553921	Domažlice	3202	Domažlice	CZ0321
Mezholezy (dříve okr.Horšov.Týn)	553930	Horšovský Týn	3204	Domažlice	CZ0321
Mezihofí	578461	Klatovy	3205	Klatovy	CZ0322
Milavče	553948	Domažlice	3202	Domažlice	CZ0321
Mileč	558052	Nepomuk	3207	Plzeň-jih	CZ0324
Milínov	530140	Blovce	3201	Plzeň-jih	CZ0324
Milíře	541532	Tachov	3215	Tachov	CZ0327
Mirošov	559997	Rokycany	3211	Rokycany	CZ0326
Mířkov	553956	Horšovský Týn	3204	Domažlice	CZ0321
Míšov	546399	Blovce	3201	Plzeň-jih	CZ0324
Mladotice	559237	Kralovice	3206	Plzeň-sever	CZ0325
Mladý Smolivec	558061	Nepomuk	3207	Plzeň-jih	CZ0324
Mečice	560006	Rokycany	3211	Rokycany	CZ0326
Mlýnské Struhadlo	542059	Klatovy	3205	Klatovy	CZ0322
Mnichov	566292	Domažlice	3202	Domažlice	CZ0321
Močerady	599174	Horšovský Týn	3204	Domažlice	CZ0321
Modrava	542148	Sušice	3214	Klatovy	CZ0322
Mohelnice	558079	Nepomuk	3207	Plzeň-jih	CZ0324
Mochtín	556718	Klatovy	3205	Klatovy	CZ0322
Mokrosuky	556726	Sušice	3214	Klatovy	CZ0322
Mokrouše	540641	Plzeň	3209	Plzeň-jih	CZ0324
Mrákov	553981	Domažlice	3202	Domažlice	CZ0321
Mrtník	559245	Kralovice	3206	Plzeň-sever	CZ0325
Mutěnin	553999	Domažlice	3202	Domažlice	CZ0321
Myslínka	566543	Nýřany	3208	Plzeň-sever	CZ0325
Myslív	556734	Horažďovice	3203	Klatovy	CZ0322
Myslovice	541745	Klatovy	3205	Klatovy	CZ0322
Mýto	560014	Rokycany	3211	Rokycany	CZ0326
Nadryby	559253	Nýřany	3208	Plzeň-sever	CZ0325
Nalžovské Hory	556751	Horažďovice	3203	Klatovy	CZ0322
Nebílovy	540340	Přeštice	3210	Plzeň-jih	CZ0324
Nečtiny	559261	Kralovice	3206	Plzeň-sever	CZ0325
Nehodiv	578223	Horažďovice	3203	Klatovy	CZ0322
Nekmíř	559270	Nýřany	3208	Plzeň-sever	CZ0325

ABECEDNÍ SEZNAM OBCÍ

Název obce	Kód obce (ZUJ)	Název obce s rozšířenou působností	Kód SO ORP	Název okresu	Kód okresu (NUTS4)
Nekvasovy	558095	Nepomuk	3207	Plzeň-jih	CZ0324
Nemanice	554006	Domažlice	3202	Domažlice	CZ0321
Němčice	599166	Domažlice	3202	Domažlice	CZ0321
Němčovice	566837	Rokycany	3211	Rokycany	CZ0326
Nepomuk	558109	Nepomuk	3207	Plzeň-jih	CZ0324
Netunice	558117	Přeštice	3210	Plzeň-jih	CZ0324
Neuměř	554022	Stod	3212	Domažlice	CZ0321
Neurazy	558125	Nepomuk	3207	Plzeň-jih	CZ0324
Nevid	541192	Rokycany	3211	Rokycany	CZ0326
Nevolice	554031	Domažlice	3202	Domažlice	CZ0321
Nevřeň	559288	Nýřany	3208	Plzeň-sever	CZ0325
Nezamyslice	578533	Sušice	3214	Klatovy	CZ0322
Nezbavětice	553590	Plzeň	3209	Plzeň-jih	CZ0324
Nezdice	542296	Přeštice	3210	Klatovy	CZ0322
Nezdice na Šumavě	556815	Sušice	3214	Klatovy	CZ0322
Nezdřev	540102	Nepomuk	3207	Plzeň-jih	CZ0324
Nezvěstice	558141	Plzeň	3209	Plzeň-jih	CZ0324
Nová Ves	599131	Domažlice	3202	Domažlice	CZ0321
Nová Ves	540269	Stod	3212	Plzeň-jih	CZ0324
Nové Mitrovice	558176	Blovce	3201	Plzeň-jih	CZ0324
Nový Kramolín	554057	Domažlice	3202	Domažlice	CZ0321
Nýrsko	556831	Klatovy	3205	Klatovy	CZ0322
Nýřany	559300	Nýřany	3208	Plzeň-sever	CZ0325
Obora	541443	Tachov	3215	Tachov	CZ0327
Obora	559318	Kralovice	3206	Plzeň-sever	CZ0325
Obytce	541915	Klatovy	3205	Klatovy	CZ0322
Olbramov	566888	Stříbro	3213	Tachov	CZ0327
Olšany	541958	Horažďovice	3203	Klatovy	CZ0322
Oplot	539783	Přeštice	3210	Plzeň-jih	CZ0324
Osek	560057	Rokycany	3211	Rokycany	CZ0326
Oselce	558184	Nepomuk	3207	Plzeň-jih	CZ0324
Ostrov u Bezružic	559326	Nýřany	3208	Plzeň-sever	CZ0325
Ostrovec-Lhotka	566993	Rokycany	3211	Rokycany	CZ0326
Ostřetice	578061	Klatovy	3205	Klatovy	CZ0322
Osvračín	554073	Horšovský Týn	3204	Domažlice	CZ0321
Ošelín	541681	Stříbro	3213	Tachov	CZ0327
Otěšice	540293	Přeštice	3210	Plzeň-jih	CZ0324
Otov	566209	Domažlice	3202	Domažlice	CZ0321
Pačejov	556912	Horažďovice	3203	Klatovy	CZ0322
Pařezov	599182	Domažlice	3202	Domažlice	CZ0321
Pasečnice	554081	Domažlice	3202	Domažlice	CZ0321
Pastuchovice	566781	Kralovice	3206	Plzeň-sever	CZ0325
Pec	554090	Domažlice	3202	Domažlice	CZ0321
Pelechy	566373	Domažlice	3202	Domažlice	CZ0321
Pernarec	559334	Nýřany	3208	Plzeň-sever	CZ0325
Petrovice u Sušice	556921	Sušice	3214	Klatovy	CZ0322
Planá	561134	Tachov	3215	Tachov	CZ0327
Pláně	530336	Kralovice	3206	Plzeň-sever	CZ0325
Plánice	556955	Klatovy	3205	Klatovy	CZ0322
Plasy	559351	Kralovice	3206	Plzeň-sever	CZ0325
Plešnice	559369	Nýřany	3208	Plzeň-sever	CZ0325
Plískov	566861	Rokycany	3211	Rokycany	CZ0326
Plzeň	545970	Plzeň	3209	Plzeň-město	CZ0323
Pňovany	559377	Nýřany	3208	Plzeň-sever	CZ0325
Poběžovice	554111	Domažlice	3202	Domažlice	CZ0321
Pocinovice	554120	Domažlice	3202	Domažlice	CZ0321
Poděvousy	566365	Horšovský Týn	3204	Domažlice	CZ0321
Podmokly	551686	Sušice	3214	Klatovy	CZ0322
Podmokly	560081	Rokycany	3211	Rokycany	CZ0326
Polánka	553565	Nepomuk	3207	Plzeň-jih	CZ0324
Poleň	541788	Klatovy	3205	Klatovy	CZ0322
Postřekov	554138	Domažlice	3202	Domažlice	CZ0321
Potvorov	530247	Kralovice	3206	Plzeň-sever	CZ0325
Prádló	558231	Nepomuk	3207	Plzeň-jih	CZ0324
Prášíly	556084	Sušice	3214	Klatovy	CZ0322
Prostiboř	541486	Stříbro	3213	Tachov	CZ0327
Předenice	540412	Přeštice	3210	Plzeň-jih	CZ0324
Předslav	557005	Klatovy	3205	Klatovy	CZ0322
Přehýšov	559393	Nýřany	3208	Plzeň-sever	CZ0325
Přestavky	530131	Stod	3212	Plzeň-jih	CZ0324

ABECEDNÍ SEZNAM OBCÍ

Název obce	Kód obce (ZUJ)	Název obce s rozšířenou působností	Kód SO ORP	Název okresu	Kód okresu (NUTS4)
Přeštice	558249	Přeštice	3210	Plzeň-jih	CZ0324
Příchovice	558257	Přeštice	3210	Plzeň-jih	CZ0324
Příkosice	579131	Rokycany	3211	Rokycany	CZ0326
Přimda	561151	Tachov	3215	Tachov	CZ0327
Příšov	567086	Nýřany	3208	Plzeň-sever	CZ0325
Privětice	560111	Rokycany	3211	Rokycany	CZ0326
Ptenín	558265	Přeštice	3210	Plzeň-jih	CZ0324
Puclice	554154	Horšovský Týn	3204	Domažlice	CZ0321
Rabí	557013	Sušice	3214	Klatovy	CZ0322
Radkovice	540421	Přeštice	3210	Plzeň-jih	CZ0324
Radnice	560120	Rokycany	3211	Rokycany	CZ0326
Raková	566942	Rokycany	3211	Rokycany	CZ0326
Rejštejn	557021	Sušice	3214	Klatovy	CZ0322
Rochlov	559423	Nýřany	3208	Plzeň-sever	CZ0325
Rokycany	559717	Rokycany	3211	Rokycany	CZ0326
Roupov	558290	Přeštice	3210	Plzeň-jih	CZ0324
Rozvadov	561169	Tachov	3215	Tachov	CZ0327
Rybnice	559431	Kralovice	3206	Plzeň-sever	CZ0325
Rybník	554189	Domažlice	3202	Domažlice	CZ0321
Řenče	558303	Přeštice	3210	Plzeň-jih	CZ0324
Sebečice	560146	Rokycany	3211	Rokycany	CZ0326
Seč	558311	Blovice	3201	Plzeň-jih	CZ0324
Sedlec	530271	Kralovice	3206	Plzeň-sever	CZ0325
Sedliště	540692	Nepomuk	3207	Plzeň-jih	CZ0324
Semnévce	554201	Horšovský Týn	3204	Domažlice	CZ0321
Sirá	546488	Rokycany	3211	Rokycany	CZ0326
Skapce	579467	Stříbro	3213	Tachov	CZ0327
Skašov	539937	Přeštice	3210	Plzeň-jih	CZ0324
Skomelno	566845	Rokycany	3211	Rokycany	CZ0326
Skořice	506664	Rokycany	3211	Rokycany	CZ0326
Slatina	578436	Horažďovice	3203	Klatovy	CZ0322
Slatina	566748	Kralovice	3206	Plzeň-sever	CZ0325
Smědčice	540722	Rokycany	3211	Rokycany	CZ0326
Soběkury	558346	Přeštice	3210	Plzeň-jih	CZ0324
Soběšice	557099	Sušice	3214	Klatovy	CZ0322
Spálené Poříčí	558362	Blovice	3201	Plzeň-jih	CZ0324
Spáňov	554251	Domažlice	3202	Domažlice	CZ0321
Srbice	554260	Domažlice	3202	Domažlice	CZ0321
Srby	554278	Horšovský Týn	3204	Domažlice	CZ0321
Srby	540676	Nepomuk	3207	Plzeň-jih	CZ0324
Srní	557111	Sušice	3214	Klatovy	CZ0322
Staňkov	554294	Horšovský Týn	3204	Domažlice	CZ0321
Staré Sedliště	561185	Tachov	3215	Tachov	CZ0327
Staré Sedlo	561193	Tachov	3215	Tachov	CZ0327
Starý Plzenec	558371	Plzeň	3209	Plzeň-jih	CZ0324
Stod	558389	Stod	3212	Plzeň-jih	CZ0324
Strašice	560162	Rokycany	3211	Rokycany	CZ0326
Strašín	557129	Sušice	3214	Klatovy	CZ0322
Stráž	561207	Tachov	3215	Tachov	CZ0327
Stráž	554316	Domažlice	3202	Domažlice	CZ0321
Strážov	557137	Klatovy	3205	Klatovy	CZ0322
Střelice	540056	Stod	3212	Plzeň-jih	CZ0324
Stříbro	561215	Stříbro	3213	Tachov	CZ0327
Střížovice	558401	Blovice	3201	Plzeň-jih	CZ0324
Studánka	561223	Tachov	3215	Tachov	CZ0327
Studená	553603	Kralovice	3206	Plzeň-sever	CZ0325
Sulislav	561231	Stříbro	3213	Tachov	CZ0327
Sušice	557153	Sušice	3214	Klatovy	CZ0322
Svéradice	557161	Horažďovice	3203	Klatovy	CZ0322
Svojkovice	541176	Rokycany	3211	Rokycany	CZ0326
Svojšíň	561258	Stříbro	3213	Tachov	CZ0327
Sytno	557081	Stříbro	3213	Tachov	CZ0327
Štáhlavy	558427	Plzeň	3209	Plzeň-jih	CZ0324
Štěnovice	558435	Přeštice	3210	Plzeň-jih	CZ0324
Štěnovický Borek	539741	Plzeň	3209	Plzeň-jih	CZ0324
Štichov	566101	Stod	3212	Domažlice	CZ0321
Štichovice	578797	Kralovice	3206	Plzeň-sever	CZ0325
Štítov	579343	Rokycany	3211	Rokycany	CZ0326
Švihov	557200	Klatovy	3205	Klatovy	CZ0322

ABECEDNÍ SEZNAM OBCÍ

Název obce	Kód obce (ZUJ)	Název obce s rozšířenou působností	Kód SO ORP	Název okresu	Kód okresu (NUTS4)
Tachov	560715	Tachov	3215	Tachov	CZ0327
Tatiná	578983	Nýřany	3208	Plzeň-sever	CZ0325
Těně	560189	Rokycany	3211	Rokycany	CZ0326
Terešov	566802	Rokycany	3211	Rokycany	CZ0326
Těškov	546526	Rokycany	3211	Rokycany	CZ0326
Tis u Blatna	559482	Kralovice	3206	Plzeň-sever	CZ0325
Tisová	541621	Tachov	3215	Tachov	CZ0327
Tlučná	559491	Nýřany	3208	Plzeň-sever	CZ0325
Tlumačov	554341	Domažlice	3202	Domažlice	CZ0321
Tojice	578614	Nepomuk	3207	Plzeň-jih	CZ0324
Trhanov	554359	Domažlice	3202	Domažlice	CZ0321
Trnová	559504	Nýřany	3208	Plzeň-sever	CZ0325
Trokavec	579246	Rokycany	3211	Rokycany	CZ0326
Trpísty	561291	Stříbro	3213	Tachov	CZ0327
Třebčice	578592	Nepomuk	3207	Plzeň-jih	CZ0324
Třemešné	561304	Tachov	3215	Tachov	CZ0327
Třemošná	559521	Nýřany	3208	Plzeň-sever	CZ0325
Tužice	553522	Horažďovice	3203	Klatovy	CZ0322
Týček	546534	Rokycany	3211	Rokycany	CZ0326
Tymákov	558460	Plzeň	3209	Plzeň-jih	CZ0324
Týnec	541885	Klatovy	3205	Klatovy	CZ0322
Týniště	539929	Přeštice	3210	Plzeň-jih	CZ0324
Úboč	566161	Domažlice	3202	Domažlice	CZ0321
Úherce	546411	Nýřany	3208	Plzeň-sever	CZ0325
Újezd	554383	Domažlice	3202	Domažlice	CZ0321
Újezd nade Mží	566594	Nýřany	3208	Plzeň-sever	CZ0325
Újezd u Plánice	578321	Klatovy	3205	Klatovy	CZ0322
Újezd u Svatého Kříže	546551	Rokycany	3211	Rokycany	CZ0326
Úlice	559555	Nýřany	3208	Plzeň-sever	CZ0325
Únehle	541435	Stříbro	3213	Tachov	CZ0327
Únějovice	554391	Domažlice	3202	Domažlice	CZ0321
Úněšov	559563	Nýřany	3208	Plzeň-sever	CZ0325
Únětice	540528	Blovice	3201	Plzeň-jih	CZ0324
Úsilov	554405	Domažlice	3202	Domažlice	CZ0321
Úterý	559571	Nýřany	3208	Plzeň-sever	CZ0325
Útušice	558486	Přeštice	3210	Plzeň-jih	CZ0324
Vejprnice	559580	Nýřany	3208	Plzeň-sever	CZ0325
Vejvanov	560227	Rokycany	3211	Rokycany	CZ0326
Velečín	578924	Kralovice	3206	Plzeň-sever	CZ0325
Velhartice	557366	Sušice	3214	Klatovy	CZ0322
Velké Hydčice	557374	Horažďovice	3203	Klatovy	CZ0322
Velký Bor	557382	Horažďovice	3203	Klatovy	CZ0322
Velký Malahov	554413	Horšovský Týn	3204	Domažlice	CZ0321
Ves Touškov	558494	Stod	3212	Plzeň-jih	CZ0324
Veselá	560235	Rokycany	3211	Rokycany	CZ0326
Vídice	554421	Horšovský Týn	3204	Domažlice	CZ0321
Vísky	579289	Rokycany	3211	Rokycany	CZ0326
Vlčí	566691	Přeštice	3210	Plzeň-jih	CZ0324
Vlčtejn	540706	Blovice	3201	Plzeň-jih	CZ0324
Vlkanov	566250	Domažlice	3202	Domažlice	CZ0321
Vochoz	559601	Nýřany	3208	Plzeň-sever	CZ0325
Volduchy	560251	Rokycany	3211	Rokycany	CZ0326
Vranov	579491	Stříbro	3213	Tachov	CZ0327
Vrčeň	558559	Nepomuk	3207	Plzeň-jih	CZ0324
Vrhavěč	557455	Klatovy	3205	Klatovy	CZ0322
Vřeskovice	566055	Klatovy	3205	Klatovy	CZ0322
Vstíř	558567	Stod	3212	Plzeň-jih	CZ0324
Všehrdy	566497	Kralovice	3206	Plzeň-sever	CZ0325
Všekary	566071	Stod	3212	Domažlice	CZ0321
Všenice	566799	Rokycany	3211	Rokycany	CZ0326
Všepadly	554448	Domažlice	3202	Domažlice	CZ0321
Všeruby	554456	Domažlice	3202	Domažlice	CZ0321
Všeruby	559628	Nýřany	3208	Plzeň-sever	CZ0325
Výrov	566969	Kralovice	3206	Plzeň-sever	CZ0325
Vysoká Libyně	530280	Kralovice	3206	Plzeň-sever	CZ0325
Zadní Chodov	541362	Tachov	3215	Tachov	CZ0327
Zahořany	554464	Domažlice	3202	Domažlice	CZ0321
Zahrádka	578827	Nýřany	3208	Plzeň-sever	CZ0325
Záchlumí	541664	Stříbro	3213	Tachov	CZ0327

ABECEDNÍ SEZNAM OBCÍ

Název obce	Kód obce (ZUJ)	Název obce s rozšířenou působností	Kód SO ORP	Název okresu	Kód okresu (NUTS4)
Zavlekov	557463	Klatovy	3205	Klatovy	CZ0322
Zbiroh	560260	Rokycany	3211	Rokycany	CZ0326
Zborovy	578312	Klatovy	3205	Klatovy	CZ0322
Zbůch	559661	Nýřany	3208	Plzeň-sever	CZ0325
Zdemyslice	558583	Blovice	3201	Plzeň-jih	CZ0324
Zemětice	558591	Stod	3212	Plzeň-jih	CZ0324
Zhoř	541460	Stříbro	3213	Tachov	CZ0327
Zruč-Senec	559679	Nýřany	3208	Plzeň-sever	CZ0325
Zvíkovec	541061	Rokycany	3211	Rokycany	CZ0326
Žákava	530182	Blovice	3201	Plzeň-jih	CZ0324
Ždánov	554472	Domažlice	3202	Domažlice	CZ0321
Ždírec	558605	Blovice	3201	Plzeň-jih	CZ0324
Železná Ruda	557528	Klatovy	3205	Klatovy	CZ0322
Žihle	559695	Kralovice	3206	Plzeň-sever	CZ0325
Žihobce	557536	Sušice	3214	Klatovy	CZ0322
Žichovice	557544	Sušice	3214	Klatovy	CZ0322
Žilov	559709	Nýřany	3208	Plzeň-sever	CZ0325
Žinkovy	558630	Nepomuk	3207	Plzeň-jih	CZ0324
Životice	540137	Nepomuk	3207	Plzeň-jih	CZ0324

ABECEDNÍ SEZNAM ČÁSTÍ OBCÍ

ABECEDNÍ SEZNAM ČÁSTÍ OBCÍ

Název části obce	Kód části obce (CO)	Název obce	Kód obce (ZUJ)	Název obce s rozšířenou působností	Kód SO ORP	Název okresu	Kód okresu (NUTS4)
Albrechtice	159697	Sušice	557153	Sušice	3214	Klatovy	CZ0322
Alžbětín	196070	Železná Ruda	557528	Klatovy	3205	Klatovy	CZ0322
Andělice	197891	Dolany	556106	Klatovy	3205	Klatovy	CZ0322
Annín	026514	Dlouhá Ves	556076	Sušice	3214	Klatovy	CZ0322
Babice	041378	Hostouň	553689	Domažlice	3202	Domažlice	CZ0321
Babice	064572	Kbel	557871	Přeštice	3210	Plzeň-jih	CZ0324
Babín	041874	Horažďovice	556254	Horažďovice	3203	Klatovy	CZ0322
Babina	121509	Plasy	559351	Kralovice	3206	Plzeň-sever	CZ0325
Babylon	000710	Babylon	553433	Domažlice	3202	Domažlice	CZ0321
Balková	167061	Tis u Blatna	559482	Kralovice	3206	Plzeň-sever	CZ0325
Balkovy	028339	Dolany	556106	Klatovy	3205	Klatovy	CZ0322
Bdeněves	071978	Bdeněves	566756	Nýřany	3208	Plzeň-sever	CZ0325
Běhařov	001392	Běhařov	541842	Klatovy	3205	Klatovy	CZ0322
Bělá nad Radbuzou	001627	Bělá nad Radbuzou	553441	Domažlice	3202	Domažlice	CZ0321
Benešovice	002534	Benešovice	560723	Stříbro	3213	Tachov	CZ0327
Beňovy	065994	Klatovy	555771	Klatovy	3205	Klatovy	CZ0322
Bernartice	008214	Kolinec	556467	Sušice	3214	Klatovy	CZ0322
Bernartice	002704	Stráž	561207	Tachov	3215	Tachov	CZ0327
Bešetín	300365	Žihobce	557536	Sušice	3214	Klatovy	CZ0322
Běšiny	003310	Běšiny	555797	Klatovy	3205	Klatovy	CZ0322
Bezděkov	003484	Bezděkov	555801	Klatovy	3205	Klatovy	CZ0322
Bezděkov	197882	Švihov	557200	Klatovy	3205	Klatovy	CZ0322
Bezděkov	003531	Hradiště	557749	Nepomuk	3207	Plzeň-jih	CZ0324
Bezděkov	136344	Bezděkov	541095	Rokycany	3211	Rokycany	CZ0326
Bezděkov	024708	Bor	560758	Tachov	3215	Tachov	CZ0327
Bezděkov	170658	Třemešné	561304	Tachov	3215	Tachov	CZ0327
Bezděkovec	094544	Mileč	558052	Nepomuk	3207	Plzeň-jih	CZ0324
Bezděkovské Předměstí	405345	Domažlice	553425	Domažlice	3202	Domažlice	CZ0321
Bezdrůžice	003697	Bezdrůžice	560740	Stříbro	3213	Tachov	CZ0327
Bezemín	017370	Cebiv	560782	Stříbro	3213	Tachov	CZ0327
Bezpravovice	054607	Chudenice	556378	Klatovy	3205	Klatovy	CZ0322
Bezvěrov	003841	Bezvěrov	558656	Kralovice	3206	Plzeň-sever	CZ0325
Bílá Skála	166448	Terešov	566802	Rokycany	3211	Rokycany	CZ0326
Bílenice	004189	Žihobce	557536	Sušice	3214	Klatovy	CZ0322
Biletín	309168	Tachov	560715	Tachov	3215	Tachov	CZ0327
Bílov	004391	Bílov	530239	Kralovice	3206	Plzeň-sever	CZ0325
Bíluky	092410	Měčín	556637	Klatovy	3205	Klatovy	CZ0322
Biřkov	075825	Biřkov	578088	Klatovy	3205	Klatovy	CZ0322
Biskoupky	146340	Sebečice	560146	Rokycany	3211	Rokycany	CZ0326
Bitov	134520	Přehýšov	559393	Nýřany	3208	Plzeň-sever	CZ0325
Blahousty	034398	Erpužice	560855	Stříbro	3213	Tachov	CZ0327
Blata	108430	Nýrsko	556831	Klatovy	3205	Klatovy	CZ0322
Blatnice	005304	Blatnice	558672	Nýřany	3208	Plzeň-sever	CZ0325
Blažim	116025	Blažim	566764	Nýřany	3208	Plzeň-sever	CZ0325
Bližanovy	087581	Plánice	556955	Klatovy	3205	Klatovy	CZ0322
Blížejev	005622	Blížejev	553450	Horšovský Týn	3204	Domažlice	CZ0321
Blovice	406457	Blovice	557587	Blovice	3201	Plzeň-jih	CZ0324
Bohdašice	026522	Dlouhá Ves	556076	Sušice	3214	Klatovy	CZ0322
Bohušov	005762	Blovice	557587	Blovice	3201	Plzeň-jih	CZ0324
Bohy	071901	Bohy	566471	Kralovice	3206	Plzeň-sever	CZ0325
Bojanovice	137090	Rabí	557013	Sušice	3214	Klatovy	CZ0322
Boječnice	007293	Bor	560758	Tachov	3215	Tachov	CZ0327
Bolešiny	007129	Bolešiny	555835	Klatovy	3205	Klatovy	CZ0322
Bolevec	122122	Plzeň 1	545970	Plzeň	3209	Plzeň-město	CZ0323
Bolkov	141887	Bolkov	540463	Přeštice	3210	Plzeň-jih	CZ0324
Boněnov	093998	Chodová Planá	560901	Tachov	3215	Tachov	CZ0327
Boněvice	110264	Stráž	561207	Tachov	3215	Tachov	CZ0327
Bonětičky	110272	Stráž	561207	Tachov	3215	Tachov	CZ0327
Bor	007307	Bor	560758	Tachov	3215	Tachov	CZ0327
Borek	071919	Kozojedy	559041	Kralovice	3206	Plzeň-sever	CZ0325
Borek	140821	Rokycany	559717	Rokycany	3211	Rokycany	CZ0326
Borek	002712	Stráž	561207	Tachov	3215	Tachov	CZ0327
Borovany	007315	Bor	560758	Tachov	3215	Tachov	CZ0327
Borovice	147320	Horšovský Týn	553671	Horšovský Týn	3204	Domažlice	CZ0321
Borovno	007901	Borovno	566705	Blovice	3201	Plzeň-jih	CZ0324
Borovy	007943	Borovy	542156	Přeštice	3210	Klatovy	CZ0322
Bořice	008184	Zahořany	554464	Domažlice	3202	Domažlice	CZ0321
Bořkovy	008222	Kolinec	556467	Sušice	3214	Klatovy	CZ0322

ABECEDNÍ SEZNAM ČÁSTÍ OBCÍ

Název části obce	Kód části obce (CO)	Název obce	Kód obce (ZUJ)	Název obce s rozšířenou působností	Kód SO ORP	Název okresu
Boubín	180335	Horažďovice	556254	Horažďovice	3203	Klatovy
Bozdíš	170062	Meclov	553913	Horšovský Týn	3204	Domažlice
Božkov	122297	Plzeň 2-Slovany	545988	Plzeň	3209	Plzeň-město
Božkovy	094498	Milavče	553948	Domažlice	3202	Domažlice
Božtěšice	182681	Strážov	557137	Klatovy	3205	Klatovy
Bradné	018201	Čachrov	555941	Klatovy	3205	Klatovy
Braníčkov	197955	Velhartice	557366	Sušice	3214	Klatovy
Branišov	027847	Kdyně	553786	Domažlice	3202	Domažlice
Branka	036960	Halže	560863	Tachov	3215	Tachov
Brdo	091456	Manětín	559202	Kralovice	3206	Plzeň-sever
Brnířov	009954	Brnířov	566136	Domažlice	3202	Domažlice
Brod	068390	Kolinec	556467	Sušice	3214	Klatovy
Brod nad Tichou	012653	Brod nad Tichou	541605	Tachov	3215	Tachov
Brod u Stříbra	012661	Kladruby	560928	Stříbro	3213	Tachov
Brodeslavy	071927	Brodeslavy	566489	Kralovice	3206	Plzeň-sever
Broumov	189561	Broumov	541401	Tachov	3215	Tachov
Brť	182699	Strážov	557137	Klatovy	3205	Klatovy
Brůdek	013048	Všeruby	554456	Domažlice	3202	Domažlice
Břasy	013510	Břasy	559725	Rokycany	3211	Rokycany
Břetětice	109002	Petrovice u Sušice	556921	Sušice	3214	Klatovy
Břetislav	067920	Konstantinovy Lázně	560952	Stříbro	3213	Tachov
Břeží	092355	Meclov	553913	Horšovský Týn	3204	Domažlice
Břeží	018210	Čachrov	555941	Klatovy	3205	Klatovy
Břeží	197084	Žinkovy	558630	Nepomuk	3207	Plzeň-jih
Břeží	119261	Pernarec	559334	Nýřany	3208	Plzeň-sever
Břeží	018023	Ctiboř	579459	Tachov	3215	Tachov
Březín	101940	Nečtiny	559261	Kralovice	3206	Plzeň-sever
Březina	014061	Březina	559733	Rokycany	3211	Rokycany
Břežany	014893	Břežany	541923	Horažďovice	3203	Klatovy
Břizsko	015091	Kozojedy	559041	Kralovice	3206	Plzeň-sever
Buč	150819	Bezvěrov	558656	Kralovice	3206	Plzeň-sever
Buček	032964	Kožlany	559067	Kralovice	3206	Plzeň-sever
Bučí	015148	Bučí	558699	Nýřany	3208	Plzeň-sever
Budeč	023621	Úněšov	559563	Nýřany	3208	Plzeň-sever
Budětice	015300	Budětice	555894	Sušice	3214	Klatovy
Budislavice	097187	Mladý Smolivec	558061	Nepomuk	3207	Plzeň-jih
Bujesily	015725	Bujesily	559741	Rokycany	3211	Rokycany
Buková	015784	Mezholezy (dříve okr.Horšov.Týn)	553930	Horšovský Týn	3204	Domažlice
Buková	026328	Dlažov	556068	Klatovy	3205	Klatovy
Buková	093165	Buková	546372	Přeštice	3210	Plzeň-jih
Bukovec	015938	Bukovec	553506	Stod	3212	Domažlice
Bukovec	122700	Plzeň 4	546208	Plzeň	3209	Plzeň-město
Bukovina	016039	Kralovice	559075	Kralovice	3206	Plzeň-sever
Bukovník	016136	Bukovník	530085	Sušice	3214	Klatovy
Buršice	068403	Kolinec	556467	Sušice	3214	Klatovy
Bušovice	016331	Bušovice	559750	Rokycany	3211	Rokycany
Butov	185370	Stříbro	561215	Stříbro	3213	Tachov
Bystré	067601	Mochtín	556718	Klatovy	3205	Klatovy
Bystřice	001635	Bělá nad Radbuzou	553441	Domažlice	3202	Domažlice
Bystřice nad Úhlavou	017086	Nýrsko	556831	Klatovy	3205	Klatovy
Býšov	197921	Chudenice	556378	Klatovy	3205	Klatovy
Bzí	017302	Letiny	557951	Blovice	3201	Plzeň-jih
Čapartice	066052	Klenčí pod Čerchovem	553794	Domažlice	3202	Domažlice
Cebiv	017388	Cebiv	560782	Stříbro	3213	Tachov
Cekov	017442	Cekov	559768	Rokycany	3211	Rokycany
Cihelna	039055	Hlavňovice	556203	Sušice	3214	Klatovy
Ctiboř	018031	Ctiboř	579459	Tachov	3215	Tachov
Čachrov	018228	Čachrov	555941	Klatovy	3205	Klatovy
Částkov	161365	Petrovice u Sušice	556921	Sušice	3214	Klatovy
Částkov	018562	Částkov	560804	Tachov	3215	Tachov
Častonice	039063	Hlavňovice	556203	Sušice	3214	Klatovy
Čbán	174360	Úněšov	559563	Nýřany	3208	Plzeň-sever
Čečín	001643	Bělá nad Radbuzou	553441	Domažlice	3202	Domažlice
Čečkovice	007323	Bor	560758	Tachov	3215	Tachov
Čečovice	015946	Čečovice	566080	Stod	3212	Domažlice
Čečovice	018791	Čížkov	557650	Nepomuk	3207	Plzeň-jih
Čejkovy	019020	Hrádek	556301	Sušice	3214	Klatovy
Čelákovy	192805	Zemětice	558591	Stod	3212	Plzeň-jih
Čeletice	039071	Hlavňovice	556203	Sušice	3214	Klatovy

ABECEDNÍ SEZNAM ČÁSTÍ OBCÍ

Název části obce	Kód části obce (CO)	Název obce	Kód obce (ZUJ)	Název obce s rozšířenou působností	Kód SO ORP	Název okresu	Kód okresu (NUTS4)
Celiv	067938	Kokašice	541494	Stříbro	3213	Tachov	CZ0327
Čeminy	019437	Čeminy	558711	Nýřany	3208	Plzeň-sever	CZ0325
Čepice	137103	Rabí	557013	Sušice	3214	Klatovy	CZ0322
Čepinec	197092	Žinkovy	558630	Nepomuk	3207	Plzeň-jih	CZ0324
Čermná	019704	Čermná	553514	Horšovský Týn	3204	Domažlice	CZ0321
Čermná	019721	Hrádek	556301	Sušice	3214	Klatovy	CZ0322
Černá Hať	097136	Mladotice	559237	Kralovice	3206	Plzeň-sever	CZ0325
Černá Hora	001651	Bělá nad Radbuzou	553441	Domažlice	3202	Domažlice	CZ0321
Černá Řeka	019836	Klenčí pod Čerchovem	553794	Domažlice	3202	Domažlice	CZ0321
Černice	025348	Chanovice	556335	Horažďovice	3203	Klatovy	CZ0322
Černice (část)	415031	Plzeň 2-Slovaný	545988	Plzeň	3209	Plzeň-město	CZ0323
Černice (část)	020109	Plzeň 8-Černice	554774	Plzeň	3209	Plzeň-město	CZ0323
Černíč	047414	Hradešice	556319	Horažďovice	3203	Klatovy	CZ0322
Černíkov	020192	Černíkov	553531	Klatovy	3205	Domažlice	CZ0321
Černíkovice	032972	Černíkovice	566632	Kralovice	3206	Plzeň-sever	CZ0325
Černošín	020401	Černošín	560812	Stříbro	3213	Tachov	CZ0327
Černotín	026778	Dnešice	557668	Stod	3212	Plzeň-jih	CZ0324
Černovice	015954	Černovice	566098	Stod	3212	Domažlice	CZ0321
Čerňovice	020583	Čerňovice	530328	Nýřany	3208	Plzeň-sever	CZ0325
Červená	064378	Kašperské Hory	556432	Sušice	3214	Klatovy	CZ0322
Červené Dvorce	159751	Sušice	557153	Sušice	3214	Klatovy	CZ0322
Červené Poříčí	020982	Červené Poříčí	542172	Klatovy	3205	Klatovy	CZ0322
Červený Hrádek	021083	Plzeň 4	546208	Plzeň	3209	Plzeň-město	CZ0323
Červený Újezd	191931	Zbůch	559661	Nýřany	3208	Plzeň-sever	CZ0325
Česká Bříza	021253	Česká Bříza	558745	Nýřany	3208	Plzeň-sever	CZ0325
Česká Doubravice	091464	Manětín	559202	Kralovice	3206	Plzeň-sever	CZ0325
Česká Kubice	021369	Česká Kubice	553549	Domažlice	3202	Domažlice	CZ0321
České Hamry	156736	Strážov	557137	Klatovy	3205	Klatovy	CZ0322
Čestětín	101958	Nečtiny	559261	Kralovice	3206	Plzeň-sever	CZ0325
Číčov	023515	Spálené Poříčí	558362	Blovice	3201	Plzeň-jih	CZ0324
Číhaň	023574	Číhaň	542024	Klatovy	3205	Klatovy	CZ0322
Číhaná	023639	Úněšov	559563	Nýřany	3208	Plzeň-sever	CZ0325
Čilá	124052	Čilá	540927	Rokycany	3211	Rokycany	CZ0326
Čímice	023914	Čímice	578495	Sušice	3214	Klatovy	CZ0322
Činov	405787	Klatovy	555771	Klatovy	3205	Klatovy	CZ0322
Čívce	024023	Dobříč	558770	Kralovice	3206	Plzeň-sever	CZ0325
Čížice	024031	Čížice	557641	Přeštice	3210	Plzeň-jih	CZ0324
Čížkov	024074	Čížkov	557650	Nepomuk	3207	Plzeň-jih	CZ0324
Čmelíny	097977	Čmelíny	578568	Nepomuk	3207	Plzeň-jih	CZ0324
Damětice	195944	Frymburk	578525	Sušice	3214	Klatovy	CZ0322
Damič	024651	Soběšice	557099	Sušice	3214	Klatovy	CZ0322
Damnov	024716	Bor	560758	Tachov	3215	Tachov	CZ0327
Darmyšl	154733	Staré Sedlo	561193	Tachov	3215	Tachov	CZ0327
Darová	013528	Břasy	559725	Rokycany	3211	Rokycany	CZ0326
Datelov	025461	Dešenice	556041	Klatovy	3205	Klatovy	CZ0322
Debrník	196088	Železná Ruda	557528	Klatovy	3205	Klatovy	CZ0322
Defurovy Lažany	025356	Chanovice	556335	Horažďovice	3203	Klatovy	CZ0322
Dehetná	002721	Stráž	561207	Tachov	3215	Tachov	CZ0327
Dehtín	167649	Klatovy	555771	Klatovy	3205	Klatovy	CZ0322
Děpoltice	025470	Dešenice	556041	Klatovy	3205	Klatovy	CZ0322
Dešenice	025640	Dešenice	556041	Klatovy	3205	Klatovy	CZ0322
Diana	142590	Rozvadov	561169	Tachov	3215	Tachov	CZ0327
Díly	026085	Díly	553557	Domažlice	3202	Domažlice	CZ0321
Divišov	159727	Sušice	557153	Sušice	3214	Klatovy	CZ0322
Divišovice	025488	Dešenice	556041	Klatovy	3205	Klatovy	CZ0322
Dlažov	026336	Dlažov	556068	Klatovy	3205	Klatovy	CZ0322
Dlouhá Louka	089176	Lužany	558028	Přeštice	3210	Plzeň-jih	CZ0324
Dlouhá Ves	026531	Dlouhá Ves	556076	Sušice	3214	Klatovy	CZ0322
Dlouhé Hradiště	109592	Konstantinovy Lázně	560952	Stříbro	3213	Tachov	CZ0327
Dlouhý Újezd	026697	Dlouhý Újezd	560839	Tachov	3215	Tachov	CZ0327
Dnešice	026786	Dnešice	557668	Stod	3212	Plzeň-jih	CZ0324
Dobrá Voda	318094	Hartmanice	556181	Sušice	3214	Klatovy	CZ0322
Dobrá Voda	406279	Klatovy	555771	Klatovy	3205	Klatovy	CZ0322
Dobrotice	050610	Chanovice	556335	Horažďovice	3203	Klatovy	CZ0322
Dobršín	159638	Dobršín	530123	Sušice	3214	Klatovy	CZ0322
Dobřany	027618	Dobřany	557676	Stod	3212	Plzeň-jih	CZ0324
Dobřemilice	077291	Čachrov	555941	Klatovy	3205	Klatovy	CZ0322
Dobříč	027774	Dobříč	558770	Kralovice	3206	Plzeň-sever	CZ0325
Dobříkov	027855	Kdyně	553786	Domažlice	3202	Domažlice	CZ0321

ABECEDNÍ SEZNAM ČÁSTÍ OBCÍ

Název části obce	Kód části obce (CO)	Název obce	Kód obce (ZUJ)	Název obce s rozšířenou působností	Kód SO ORP	Název okresu	Kód okresu (NUTS4)
Dobřív	028002	Dobřív	559776	Rokycany	3211	Rokycany	CZ0326
Dohalice	116378	Osvračín	554073	Horšovský Týn	3204	Domažlice	CZ0321
Dolany	028347	Dolany	556106	Klatovy	3205	Klatovy	CZ0322
Dolany	028398	Dolany	558788	Nýřany	3208	Plzeň-sever	CZ0325
Dolce	044822	Dolce	539945	Přeštice	3210	Plzeň-jih	CZ0324
Dolejší Krušec	406007	Hartmanice	556181	Sušice	3214	Klatovy	CZ0322
Dolejší Předměstí	030872	Domažlice	553425	Domažlice	3202	Domažlice	CZ0321
Dolejší Těšov	037265	Hartmanice	556181	Sušice	3214	Klatovy	CZ0322
Dolní Bělá	028592	Dolní Bělá	558796	Kralovice	3206	Plzeň-sever	CZ0325
Dolní Dvorce	064386	Kašperské Hory	556432	Sušice	3214	Klatovy	CZ0322
Dolní Fomlava	034550	Česká Kubice	553549	Domažlice	3202	Domažlice	CZ0321
Dolní Hradiště	029149	Dolní Hradiště	558800	Kralovice	3206	Plzeň-sever	CZ0325
Dolní Jadruž	029203	Chodský Újezd	560910	Tachov	3215	Tachov	CZ0327
Dolní Jamné	029211	Bezvěrov	558656	Kralovice	3206	Plzeň-sever	CZ0325
Dolní Kamenice	043061	Holýšov	553654	Stod	3212	Domažlice	CZ0321
Dolní Kochánov	119962	Petrovice u Sušice	556921	Sušice	3214	Klatovy	CZ0322
Dolní Kramolín	052191	Chodová Planá	560901	Tachov	3215	Tachov	CZ0327
Dolní Lhota	029483	Janovice nad Úhlavou	556394	Klatovy	3205	Klatovy	CZ0322
Dolní Lukavice	029688	Dolní Lukavice	557684	Přeštice	3210	Plzeň-jih	CZ0324
Dolní Metelsko	044938	Horšovský Týn	553671	Horšovský Týn	3204	Domažlice	CZ0321
Dolní Plezom	116408	Ošelín	541681	Stříbro	3213	Tachov	CZ0327
Dolní Polžice	003701	Bezdrůžice	560740	Stříbro	3213	Tachov	CZ0327
Dolní Sekyřany	038687	Heřmanova Huť	558869	Nýřany	3208	Plzeň-sever	CZ0325
Dolní Staňkov	302180	Sušice	557153	Sušice	3214	Klatovy	CZ0322
Dolní Vlkyš	090816	Plzeň 9-Malesice	559199	Plzeň	3209	Plzeň-město	CZ0323
Dolní Výšina	318078	Obora	541443	Tachov	3215	Tachov	CZ0327
Doly	007331	Bor	560758	Tachov	3215	Tachov	CZ0327
Domaslav	080292	Lestkov	561011	Tachov	3215	Tachov	CZ0327
Domažličky	100722	Bolešiny	555835	Klatovy	3205	Klatovy	CZ0322
Domoraz	030970	Domoraz	578517	Sušice	3214	Klatovy	CZ0322
Doubrava	136671	Pučlice	554154	Horšovský Týn	3204	Domažlice	CZ0321
Doubrava	031143	Nýřany	559300	Nýřany	3208	Plzeň-sever	CZ0325
Doubravice	101966	Nečtiny	559261	Kralovice	3206	Plzeň-sever	CZ0325
Doubravka	001660	Bělá nad Radbuzou	553441	Domažlice	3202	Domažlice	CZ0321
Doubravka	122670	Plzeň 4	546208	Plzeň	3209	Plzeň-město	CZ0323
Doudlevice (část)	406325	Plzeň 2-Slovany	545988	Plzeň	3209	Plzeň-město	CZ0323
Doudlevice (část)	406350	Plzeň 3	546003	Plzeň	3209	Plzeň-město	CZ0323
Dožice	031461	Mladý Smolivec	558061	Nepomuk	3207	Plzeň-jih	CZ0324
Drahkov	031585	Drahkov	540251	Blovice	3201	Plzeň-jih	CZ0324
Drahoňův Újezd	031771	Drahoňův Újezd	530379	Rokycany	3211	Rokycany	CZ0326
Drahotín	031887	Drahotín	553573	Domažlice	3202	Domažlice	CZ0321
Dražeň	050211	Dražeň	578665	Kralovice	3206	Plzeň-sever	CZ0325
Draženov	032115	Draženov	553581	Domažlice	3202	Domažlice	CZ0321
Dražky	093491	Kakejcov	579017	Rokycany	3211	Rokycany	CZ0326
Dražovice	032336	Dražovice	566683	Sušice	3214	Klatovy	CZ0322
Drouhavec	044989	Velhartice	557366	Sušice	3214	Klatovy	CZ0322
Drslavice	171506	Klatovy	555771	Klatovy	3205	Klatovy	CZ0322
Druztová	032701	Druztová	558834	Nýřany	3208	Plzeň-sever	CZ0325
Dřevce	032981	Kožlany	559067	Kralovice	3206	Plzeň-sever	CZ0325
Dubec	170666	Třešněné	561304	Tachov	3215	Tachov	CZ0327
Dubová Lhota	001406	Janovice nad Úhlavou	556394	Klatovy	3205	Klatovy	CZ0322
Dvorec	103462	Nepomuk	558109	Nepomuk	3207	Plzeň-jih	CZ0324
Dýšina	034282	Dýšina	558851	Plzeň	3209	Plzeň-sever	CZ0325
Ejповice	034347	Ejповice	559792	Rokycany	3211	Rokycany	CZ0326
Erazim	100455	Mutěnin	553999	Domažlice	3202	Domažlice	CZ0321
Erpužice	034401	Erpužice	560855	Stříbro	3213	Tachov	CZ0327
Filipova Hora	167568	Tiumačov	554341	Domažlice	3202	Domažlice	CZ0321
Filipova Huť	097853	Modrava	542148	Sušice	3214	Klatovy	CZ0322
Fleky	054640	Chudenín	556386	Klatovy	3205	Klatovy	CZ0322
Františkov	005631	Blížejev	553450	Horšovský Týn	3204	Domažlice	CZ0321
Františkova Ves	119971	Petrovice u Sušice	556921	Sušice	3214	Klatovy	CZ0322
Frymburk	195952	Frymburk	578525	Sušice	3214	Klatovy	CZ0322
Habartice	108855	Klatovy	555771	Klatovy	3205	Klatovy	CZ0322
Habrová	406511	Dolany	558788	Nýřany	3208	Plzeň-sever	CZ0325
Hadačka	187682	Výrov	566969	Kralovice	3206	Plzeň-sever	CZ0325
Hadrava	054658	Chudenín	556386	Klatovy	3205	Klatovy	CZ0322
Háje	157333	Srbice	554260	Domažlice	3202	Domažlice	CZ0321
Háje	184373	Řeňče	558303	Přeštice	3210	Plzeň-jih	CZ0324
Háje	406783	Lesná	561002	Tachov	3215	Tachov	CZ0327

ABECEDNÍ SEZNAM ČÁSTÍ OBCÍ

Název části obce	Kód části obce (CO)	Název obce	Kód obce (ZUJ)	Název obce s rozšířenou působností	Kód SO ORP	Název okresu	Kód okresu (NUTS4)
Hájek	036676	Všeruby	554456	Domažlice	3202	Domažlice	CZ0321
Halže	036978	Halže	560863	Tachov	3215	Tachov	CZ0327
Hamry	192732	Hamry	578240	Klatovy	3205	Klatovy	CZ0322
Hanov	080306	Lestkov	561011	Tachov	3215	Tachov	CZ0327
Hartmanice	037273	Hartmanice	556181	Sušice	3214	Klatovy	CZ0322
Hašov	163830	Horšovský Týn	553671	Horšovský Týn	3204	Domažlice	CZ0321
Havlovice	037982	Domažlice	553425	Domažlice	3202	Domažlice	CZ0321
Hedčany	032999	Kožlany	559067	Kralovice	3206	Plzeň-sever	CZ0325
Hejná	038164	Hejná	541796	Horažďovice	3203	Klatovy	CZ0322
Hlavňovice	039080	Hlavňovice	556203	Sušice	3214	Klatovy	CZ0322
Hledsebe	405353	Bělá nad Radbuzou	553441	Domažlice	3202	Domažlice	CZ0321
Hlince	054534	Hlince	566390	Kralovice	3206	Plzeň-sever	CZ0325
Hliněný Újezd	039209	Malý Bor	556629	Horažďovice	3203	Klatovy	CZ0322
Hlinné	406864	Tisová	541621	Tachov	3215	Tachov	CZ0327
Hlohová	039420	Hlohová	553620	Horšovský Týn	3204	Domažlice	CZ0321
Hlohovčice	152901	Hlohovčice	566641	Horšovský Týn	3204	Domažlice	CZ0321
Hlohovice	039446	Hlohovice	559806	Rokycany	3211	Rokycany	CZ0326
Hlohovičky	039454	Hlohovice	559806	Rokycany	3211	Rokycany	CZ0326
Hluboká	064661	Kdyně	553786	Domažlice	3202	Domažlice	CZ0321
Hluboká	196843	Žihle	559695	Kralovice	3206	Plzeň-sever	CZ0325
Hlupenov	406775	Bor	560758	Tachov	3215	Tachov	CZ0327
Hnačov	121452	Hnačov	542083	Klatovy	3205	Klatovy	CZ0322
Hněvnice	038695	Hněvnice	530221	Nýřany	3208	Plzeň-sever	CZ0325
Hodousice	108448	Nýrsko	556831	Klatovy	3205	Klatovy	CZ0322
Hodoviz	050229	Hvozď	558931	Kralovice	3206	Plzeň-sever	CZ0325
Hodyně	033006	Kožlany	559067	Kralovice	3206	Plzeň-sever	CZ0325
Hojsova Stráž	040720	Železná Ruda	557528	Klatovy	3205	Klatovy	CZ0322
Holkovice	050628	Chanovice	556335	Horažďovice	3203	Klatovy	CZ0322
Holostřevy	041301	Bor	560758	Tachov	3215	Tachov	CZ0327
Holoubkov	041319	Holoubkov	559814	Rokycany	3211	Rokycany	CZ0326
Holovousy	054542	Holovousy	566730	Kralovice	3206	Plzeň-sever	CZ0325
Holubeč	041386	Hostouň	553689	Domažlice	3202	Domažlice	CZ0321
Holubín	052205	Chodová Planá	560901	Tachov	3215	Tachov	CZ0327
Holyně	161420	Svojšín	561258	Stříbro	3213	Tachov	CZ0327
Holýšov	041556	Holýšov	553654	Stod	3212	Domažlice	CZ0321
Honezovice	041751	Honezovice	540668	Stod	3212	Plzeň-jih	CZ0324
Hora Svatého Václava	031895	Hora Svatého Václava	566276	Domažlice	3202	Domažlice	CZ0321
Horažďovice	406066	Horažďovice	556254	Horažďovice	3203	Klatovy	CZ0322
Horažďovická Lhota	170216	Horažďovice	556254	Horažďovice	3203	Klatovy	CZ0322
Horní Bělá	042315	Horní Bělá	558877	Kralovice	3206	Plzeň-sever	CZ0325
Horní Bržva	042633	Horní Bržva	558885	Nýřany	3208	Plzeň-sever	CZ0325
Horní Folmava	034568	Česká Kubice	553549	Domažlice	3202	Domažlice	CZ0321
Horní Hradiště	042943	Plasy	559351	Kralovice	3206	Plzeň-sever	CZ0325
Horní Jadruž	052281	Chodský Újezd	560910	Tachov	3215	Tachov	CZ0327
Horní Kamenice	043079	Horní Kamenice	553662	Stod	3212	Domažlice	CZ0321
Horní Kozolupy	043117	Horní Kozolupy	541290	Stříbro	3213	Tachov	CZ0327
Horní Lhota	172278	Týnec	541885	Klatovy	3205	Klatovy	CZ0322
Horní Lukavice	029696	Horní Lukavice	539821	Přeštice	3210	Plzeň-jih	CZ0324
Horní Metelsko	044920	Horšovský Týn	553671	Horšovský Týn	3204	Domažlice	CZ0321
Horní Němčice	182702	Strážov	557137	Klatovy	3205	Klatovy	CZ0322
Horní Plezom	116416	Ošelín	541681	Stříbro	3213	Tachov	CZ0327
Horní Polžice	003719	Bezdržice	560740	Stříbro	3213	Tachov	CZ0327
Horní Sekyřany	038709	Heřmanova Huť	558869	Nýřany	3208	Plzeň-sever	CZ0325
Horní Staňkov	039098	Hlavňovice	556203	Sušice	3214	Klatovy	CZ0322
Horní Výšina	036986	Halže	560863	Tachov	3215	Tachov	CZ0327
Horoušany	045934	Hostouň	553689	Domažlice	3202	Domažlice	CZ0321
Horská Kvilda	097861	Horská Kvilda	542091	Sušice	3214	Klatovy	CZ0322
Horšice	044831	Horšice	557722	Přeštice	3210	Plzeň-jih	CZ0324
Horšov	044962	Horšovský Týn	553671	Horšovský Týn	3204	Domažlice	CZ0321
Horušany	151599	Soběkury	558346	Přeštice	3210	Plzeň-jih	CZ0324
Hory Matky Boží	044997	Velhartice	557366	Sušice	3214	Klatovy	CZ0322
Hořákov	003328	Běšiny	555797	Klatovy	3205	Klatovy	CZ0322
Hořehledy	165905	Spálené Poříčí	558362	Blovice	3201	Plzeň-jih	CZ0324
Hořejší Krušec	037281	Hartmanice	556181	Sušice	3214	Klatovy	CZ0322
Hořejší Předměstí	030937	Domažlice	553425	Domažlice	3202	Domažlice	CZ0321
Hořejší Těšov	037290	Hartmanice	556181	Sušice	3214	Klatovy	CZ0322
Hořice	023523	Spálené Poříčí	558362	Blovice	3201	Plzeň-jih	CZ0324
Hoříkovice	071081	Chotěšov	557838	Stod	3212	Plzeň-jih	CZ0324
Hostičkov	094005	Chodová Planá	560901	Tachov	3215	Tachov	CZ0327

ABECEDNÍ SEZNAM ČÁSTÍ OBCÍ

Název části obce	Kód části obce (CO)	Název obce	Kód obce (ZUJ)	Název obce s rozšířenou působností	Kód SO ORP	Název okresu	Kód okresu (NUTS4)
Hostouň	045942	Hostouň	553689	Domažlice	3202	Domažlice	CZ0321
Hoštice	098078	Mochtín	556718	Klatovy	3205	Klatovy	CZ0322
Hoštičky	098086	Mochtín	556718	Klatovy	3205	Klatovy	CZ0322
Hošťka	046230	Hošťka	560898	Tachov	3215	Tachov	CZ0327
Hrad Nečtiny	101974	Nečtiny	559261	Kralovice	3206	Plzeň-sever	CZ0325
Hradčany	051721	Chlumčany	557781	Přeštice	3210	Plzeň-jih	CZ0324
Hradec	046752	Hradec	557731	Stod	3212	Plzeň-jih	CZ0324
Hradecko	047244	Kralovice	559075	Kralovice	3206	Plzeň-sever	CZ0325
Hrádek	047279	Hrádek	556301	Sušice	3214	Klatovy	CZ0322
Hrádek	091472	Manětín	559202	Kralovice	3206	Plzeň-sever	CZ0325
Hrádek	047309	Hrádek	559822	Rokycany	3211	Rokycany	CZ0326
Hradešice	047422	Hradešice	556319	Horažďovice	3203	Klatovy	CZ0322
Hradištany	041769	Honezovice	540668	Stod	3212	Plzeň-jih	CZ0324
Hradiště	047457	Hradiště	566179	Domažlice	3202	Domažlice	CZ0321
Hradiště	008231	Kolinec	556467	Sušice	3214	Klatovy	CZ0322
Hradiště	122343	Plzeň 2-Slovaný	545988	Plzeň	3209	Plzeň-město	CZ0323
Hradiště	005754	Blovice	557587	Blovice	3201	Plzeň-jih	CZ0324
Hradiště	047473	Hradiště	557749	Nepomuk	3207	Plzeň-jih	CZ0324
Hradiště	124061	Hradiště	541001	Rokycany	3211	Rokycany	CZ0326
Hradištská Lhotka	047571	Blovice	557587	Blovice	3201	Plzeň-jih	CZ0324
Hradištský Újezd	047589	Blovice	557587	Blovice	3201	Plzeň-jih	CZ0324
Hracholusky	174173	Úlice	559555	Nýřany	3208	Plzeň-sever	CZ0325
Hráz	092436	Měčín	556637	Klatovy	3205	Klatovy	CZ0322
Hromnice	048321	Hromnice	558915	Nýřany	3208	Plzeň-sever	CZ0325
Hřešihlavy	048976	Kladruby	559920	Rokycany	3211	Rokycany	CZ0326
Hříchovice	049034	Zahořany	554464	Domažlice	3202	Domažlice	CZ0321
Hubenov	405892	Běšiny	555797	Klatovy	3205	Klatovy	CZ0322
Hubenov	042323	Horní Bělá	558877	Kralovice	3206	Plzeň-sever	CZ0325
Humpolec	159719	Sušice	557153	Sušice	3214	Klatovy	CZ0322
Hunčice	049476	Lištany	559172	Nýřany	3208	Plzeň-sever	CZ0325
Hůrka	406112	Předslav	557005	Klatovy	3205	Klatovy	CZ0322
Hůrky	190152	Zahrádka	578827	Nýřany	3208	Plzeň-sever	CZ0325
Hůrky	049646	Hůrky	559849	Rokycany	3211	Rokycany	CZ0326
Hvízdalka	057126	Janovice nad Úhlavou	556394	Klatovy	3205	Klatovy	CZ0322
Hvozd	050237	Hvozd	558931	Kralovice	3206	Plzeň-sever	CZ0325
Hvoždany	097454	Hvoždany	566331	Domažlice	3202	Domažlice	CZ0321
Hvoždany	174378	Úněšov	559563	Nýřany	3208	Plzeň-sever	CZ0325
Hyršov	050423	Všeruby	554456	Domažlice	3202	Domažlice	CZ0321
Chaloupky	405795	Klatovy	555771	Klatovy	3205	Klatovy	CZ0322
Chalupy	050431	Všeruby	554456	Domažlice	3202	Domažlice	CZ0321
Chalupy	192813	Zemětice	558591	Stod	3212	Plzeň-jih	CZ0324
Chamutice	119989	Petrovice u Sušice	556921	Sušice	3214	Klatovy	CZ0322
Chanovice	050636	Chanovice	556335	Horažďovice	3203	Klatovy	CZ0322
Cheznovice	051136	Cheznovice	559857	Rokycany	3211	Rokycany	CZ0326
Chlístov	051322	Chlístov	556343	Klatovy	3205	Klatovy	CZ0322
Chloumek	064297	Kasejovice	557862	Nepomuk	3207	Plzeň-jih	CZ0324
Chlum	037303	Hartmanice	556181	Sušice	3214	Klatovy	CZ0322
Chlum	051519	Chlum	557773	Blovice	3201	Plzeň-jih	CZ0324
Chlum	051527	Chlum	540803	Rokycany	3211	Rokycany	CZ0326
Chlumánky	406490	Vičejn	540706	Blovice	3201	Plzeň-jih	CZ0324
Chlumčany	051730	Chlumčany	557781	Přeštice	3210	Plzeň-jih	CZ0324
Chlumská	059510	Ježovy	541753	Klatovy	3205	Klatovy	CZ0322
Chlumy	051853	Chlumy	540307	Nepomuk	3207	Plzeň-jih	CZ0324
Chmelná	406201	Sušice	557153	Sušice	3214	Klatovy	CZ0322
Chocenice	051985	Chocenice	557803	Blovice	3201	Plzeň-jih	CZ0324
Chocenická Lhota	052001	Chocenice	557803	Blovice	3201	Plzeň-jih	CZ0324
Chocenický Újezd	052019	Letiny	557951	Blovice	3201	Plzeň-jih	CZ0324
Chockov	081353	Lhotka u Radnic	559946	Rokycany	3211	Rokycany	CZ0326
Chocomyšl	052108	Chocomyšl	553727	Domažlice	3202	Domažlice	CZ0321
Chodov	052132	Chodov	553735	Domažlice	3202	Domažlice	CZ0321
Chodová Planá	052213	Chodová Planá	560901	Tachov	3215	Tachov	CZ0327
Chodská Lhota	052256	Chodská Lhota	553743	Domažlice	3202	Domažlice	CZ0321
Chodský Újezd	052299	Chodský Újezd	560910	Tachov	3215	Tachov	CZ0327
Chomle	177580	Chomle	541141	Rokycany	3211	Rokycany	CZ0326
Chotěšov	053139	Velhartice	557366	Sušice	3214	Klatovy	CZ0322
Chotěšov	053163	Chotěšov	557838	Stod	3212	Plzeň-jih	CZ0324
Chotěšovičky	122823	Přovany	559377	Nýřany	3208	Plzeň-sever	CZ0325
Chotětín	031780	Zbiroh	560260	Rokycany	3211	Rokycany	CZ0326
Chotíkov	053279	Chotíkov	558940	Nýřany	3208	Plzeň-sever	CZ0325

ABECEDNÍ SEZNAM ČÁSTÍ OBCÍ

Název části obce	Kód části obce (CO)	Název obce	Kód obce (ZUJ)	Název obce s rozšířenou působností	Kód SO ORP	Název okresu	Kód okresu (NUTS4)
Chotiměř	005649	Blížejev	553450	Horšovský Týn	3204	Domažlice	CZ0321
Chotíná	048330	Hromnice	558915	Nýřany	3208	Plzeň-sever	CZ0325
Chouzovy	054941	Chválenice	557846	Plzeň	3209	Plzeň-jih	CZ0324
Chrančovice	053678	Všeruby	559628	Nýřany	3208	Plzeň-sever	CZ0325
Chrást	053783	Chrást	558966	Plzeň	3209	Plzeň-sever	CZ0325
Chrastavice	053902	Chrastavice	553751	Domažlice	3202	Domažlice	CZ0321
Chrástov	053686	Všeruby	559628	Nýřany	3208	Plzeň-sever	CZ0325
Chrášťovice	097144	Mladotice	559237	Kralovice	3206	Plzeň-sever	CZ0325
Chřebřany	181625	Vidice	554421	Horšovský Týn	3204	Domažlice	CZ0321
Chřepice	018236	Čachrov	555941	Klatovy	3205	Klatovy	CZ0322
Chříč	054551	Chříč	558974	Kralovice	3206	Plzeň-sever	CZ0325
Chudeč	029220	Bezvěrov	558656	Kralovice	3206	Plzeň-sever	CZ0325
Chudenice	054615	Chudenice	556378	Klatovy	3205	Klatovy	CZ0322
Chudenín	054666	Chudenín	556386	Klatovy	3205	Klatovy	CZ0322
Chválenice	054950	Chválenice	557846	Plzeň	3209	Plzeň-jih	CZ0324
Chvalšovice	077305	Čachrov	555941	Klatovy	3205	Klatovy	CZ0322
Chynín	196231	Čížkov	557650	Nepomuk	3207	Plzeň-jih	CZ0324
Jablečno	055875	Zbiroh	560260	Rokycany	3211	Rokycany	CZ0326
Jadruž	178705	Stráž	561207	Tachov	3215	Tachov	CZ0327
Janov	406848	Kočov	541559	Tachov	3215	Tachov	CZ0327
Janovice	026549	Dlouhá Ves	556076	Sušice	3214	Klatovy	CZ0322
Janovice nad Úhlavou	057134	Janovice nad Úhlavou	556394	Klatovy	3205	Klatovy	CZ0322
Jarkovice	406244	Velhartice	557366	Sušice	3214	Klatovy	CZ0322
Jarov	057606	Jarov	578541	Blovice	3201	Plzeň-jih	CZ0324
Jarov	057622	Jarov	558982	Kralovice	3206	Plzeň-sever	CZ0325
Javor	172286	Javor	541869	Klatovy	3205	Klatovy	CZ0322
Javorná	057771	Čachrov	555941	Klatovy	3205	Klatovy	CZ0322
Javoří	037311	Hartmanice	556181	Sušice	3214	Klatovy	CZ0322
Javoří	124222	Kolinec	556467	Sušice	3214	Klatovy	CZ0322
Javoříčko	406040	Hlavňovice	556203	Sušice	3214	Klatovy	CZ0322
Javoříčko	406171	Strážov	557137	Klatovy	3205	Klatovy	CZ0322
Jedvaniny	101982	Nečtiny	559261	Kralovice	3206	Plzeň-sever	CZ0325
Jelenov	406121	Rejštejn	557021	Sušice	3214	Klatovy	CZ0322
Jemnice	167207	Tisová	541621	Tachov	3215	Tachov	CZ0327
Jeníkovice	170071	Meclov	553913	Horšovský Týn	3204	Domažlice	CZ0321
Jesení	018244	Čachrov	555941	Klatovy	3205	Klatovy	CZ0322
Jetenovice	179523	Velký Bor	557382	Horažďovice	3203	Klatovy	CZ0322
Jezerce	165344	Stříbro	561215	Stříbro	3213	Tachov	CZ0327
Jezná	174181	Úlice	559555	Nýřany	3208	Plzeň-sever	CZ0325
Ježovy	059528	Ježovy	541753	Klatovy	3205	Klatovy	CZ0322
Jindřichova Hora	019844	Klenčí pod Čerchovem	553794	Domažlice	3202	Domažlice	CZ0321
Jindřichovice	091049	Kolinec	556467	Sušice	3214	Klatovy	CZ0322
Jíno	020991	Švihov	557200	Klatovy	3205	Klatovy	CZ0322
Jiřičná	119997	Petrovice u Sušice	556921	Sušice	3214	Klatovy	CZ0322
Jivjany	179647	Velký Malahov	554413	Horšovský Týn	3204	Domažlice	CZ0321
Jižní Předměstí	406368	Plzeň 3	546003	Plzeň	3209	Plzeň-město	CZ0323
Kaceřov	061581	Kaceřov	558991	Nýřany	3208	Plzeň-sever	CZ0325
Kadešice	142328	Žihobce	557536	Sušice	3214	Klatovy	CZ0322
Kakejcov	093505	Kakejcov	579017	Rokycany	3211	Rokycany	CZ0326
Kal	065986	Klatovy	555771	Klatovy	3205	Klatovy	CZ0322
Kalec	196851	Žihle	559695	Kralovice	3206	Plzeň-sever	CZ0325
Kaliště	021008	Švihov	557200	Klatovy	3205	Klatovy	CZ0322
Kámen	075833	Křenice	556505	Klatovy	3205	Klatovy	CZ0322
Kamenec	062405	Kamenec	566811	Rokycany	3211	Rokycany	CZ0326
Kamenná Hora	101991	Nečtiny	559261	Kralovice	3206	Plzeň-sever	CZ0325
Kamenný Újezd	108472	Nýřany	559300	Nýřany	3208	Plzeň-sever	CZ0325
Kamenný Újezd	062961	Kamenný Újezd	541150	Rokycany	3211	Rokycany	CZ0326
Kamýk	164577	Švihov	557200	Klatovy	3205	Klatovy	CZ0322
Kamýk	406759	Bezdruzice	560740	Stříbro	3213	Tachov	CZ0327
Kanice	062995	Kanice	566144	Domažlice	3202	Domažlice	CZ0321
Kaničky	063011	Kaničky	553778	Domažlice	3202	Domažlice	CZ0321
Karlov	152692	Spálené Poříčí	558362	Blovice	3201	Plzeň-jih	CZ0324
Karlova Huť	151149	Bělá nad Radbuzou	553441	Domažlice	3202	Domažlice	CZ0321
Karlovice	197939	Kejnice	541826	Horažďovice	3203	Klatovy	CZ0322
Kařez	064220	Kařez	559903	Rokycany	3211	Rokycany	CZ0326
Kařízek	406601	Kařízek	530361	Rokycany	3211	Rokycany	CZ0326
Kasejovice	064301	Kasejovice	557862	Nepomuk	3207	Plzeň-jih	CZ0324
Kašovice	019739	Hrádek	556301	Sušice	3214	Klatovy	CZ0322
Kašperské Hory	064394	Kašperské Hory	556432	Sušice	3214	Klatovy	CZ0322

ABECEDNÍ SEZNAM ČÁSTÍ OBCÍ

Název části obce	Kód části obce (CO)	Název obce	Kód obce (ZUJ)	Název obce s rozšířenou působností	Kód SO ORP	Název okresu	Kód okresu (NUTS4)
Kavrlík	064408	Kašperské Hory	556432	Sušice	3214	Klatovy	CZ0322
Kaznějov	064556	Kaznějov	559008	Kralovice	3206	Plzeň-sever	CZ0325
Kbel	064581	Kbel	557871	Přeštice	3210	Plzeň-jih	CZ0324
Kbelany	140546	Kbelany	538183	Nýřany	3208	Plzeň-sever	CZ0325
Kbelnice	080586	Letiny	557951	Blovice	3201	Plzeň-jih	CZ0324
Kdyně	064670	Kdyně	553786	Domažlice	3202	Domažlice	CZ0321
Kejnice	064726	Kejnice	541826	Horažďovice	3203	Klatovy	CZ0322
Kejšovice	075108	Krsy	559091	Nýřany	3208	Plzeň-sever	CZ0325
Keplý	318116	Hartmanice	556181	Sušice	3214	Klatovy	CZ0322
Klabava	064882	Klabava	559911	Rokycany	3211	Rokycany	CZ0326
Kladrubce	065293	Kasejovice	557862	Nepomuk	3207	Plzeň-jih	CZ0324
Kladruby	065340	Kladruby	559920	Rokycany	3211	Rokycany	CZ0326
Kladruby	065358	Kladruby	560928	Stříbro	3213	Tachov	CZ0327
Klášter	065498	Klášter	557897	Nepomuk	3207	Plzeň-jih	CZ0324
Klášteřský Mlýn	140066	Rejštejn	557021	Sušice	3214	Klatovy	CZ0322
Klatovy I	405809	Klatovy	555771	Klatovy	3205	Klatovy	CZ0322
Klatovy II	405850	Klatovy	555771	Klatovy	3205	Klatovy	CZ0322
Klatovy III	405868	Klatovy	555771	Klatovy	3205	Klatovy	CZ0322
Klatovy IV	405876	Klatovy	555771	Klatovy	3205	Klatovy	CZ0322
Klatovy V	405884	Klatovy	555771	Klatovy	3205	Klatovy	CZ0322
Klenčí pod Čerchovem	066061	Klenčí pod Čerchovem	553794	Domažlice	3202	Domažlice	CZ0321
Klenová	172294	Klenová	541851	Klatovy	3205	Klatovy	CZ0322
Klenovice	053694	Všeruby	559628	Nýřany	3208	Plzeň-sever	CZ0325
Klíčov	067661	Kočov	541559	Tachov	3215	Tachov	CZ0327
Klikařov	104213	Neurazy	558125	Nepomuk	3207	Plzeň-jih	CZ0324
Kloušov	093173	Merklín	558044	Přeštice	3210	Plzeň-jih	CZ0324
Kněžice	406163	Strážov	557137	Klatovy	3205	Klatovy	CZ0322
Knihy	184381	Řenče	558303	Přeštice	3210	Plzeň-jih	CZ0324
Knije	174190	Úlice	559555	Nýřany	3208	Plzeň-sever	CZ0325
Kocanda	406627	Kamenný Újezd	541150	Rokycany	3211	Rokycany	CZ0326
Kocourov	044946	Horšovský Týn	553671	Horšovský Týn	3204	Domažlice	CZ0321
Kocourov	067610	Mochtín	556718	Klatovy	3205	Klatovy	CZ0322
Kočin	067652	Kočin	578771	Kralovice	3206	Plzeň-sever	CZ0325
Kočov	067679	Kočov	541559	Tachov	3215	Tachov	CZ0327
Kohoutov	003727	Bezdrůžice	560740	Stříbro	3213	Tachov	CZ0327
Kochánov	037320	Hartmanice	556181	Sušice	3214	Klatovy	CZ0322
Kojšice	120006	Petrovice u Sušice	556921	Sušice	3214	Klatovy	CZ0322
Kokašice	067946	Kokašice	541494	Stříbro	3213	Tachov	CZ0327
Kokořov	197106	Žinkovy	558630	Nepomuk	3207	Plzeň-jih	CZ0324
Kokořov	300446	Všeruby	559628	Nýřany	3208	Plzeň-sever	CZ0325
Kokšín	164585	Švihov	557200	Klatovy	3205	Klatovy	CZ0322
Kolinec	068411	Kolinec	556467	Sušice	3214	Klatovy	CZ0322
Koloveč	068578	Koloveč	553816	Domažlice	3202	Domažlice	CZ0321
Komorno	068845	Blovice	557587	Blovice	3201	Plzeň-jih	CZ0324
Komošín	405981	Dolany	556106	Klatovy	3205	Klatovy	CZ0322
Komušín	068926	Horažďovice	556254	Horažďovice	3203	Klatovy	CZ0322
Konín	406236	Velhartice	557366	Sušice	3214	Klatovy	CZ0322
Konstantinovy Lázně	069191	Konstantinovy Lázně	560952	Stříbro	3213	Tachov	CZ0327
Kopec	406821	Prostibůř	541486	Stříbro	3213	Tachov	CZ0327
Kopidlo	069311	Kopidlo	559024	Kralovice	3206	Plzeň-sever	CZ0325
Kornatice	093513	Kornatice	579033	Rokycany	3211	Rokycany	CZ0326
Koryta	003492	Bezděkov	555801	Klatovy	3205	Klatovy	CZ0322
Koryta	069680	Koryta	559032	Kralovice	3206	Plzeň-sever	CZ0325
Korýtko	121410	Pláně	530336	Kralovice	3206	Plzeň-sever	CZ0325
Korýtko	320846	Horská Kvilda	542091	Sušice	3214	Klatovy	CZ0322
Kořen	080314	Olbramov	566888	Stříbro	3213	Tachov	CZ0327
Kosmáčov	065960	Klatovy	555771	Klatovy	3205	Klatovy	CZ0322
Kosov	007340	Bor	560758	Tachov	3215	Tachov	CZ0327
Kostelec	101117	Hromnice	558915	Nýřany	3208	Plzeň-sever	CZ0325
Kostelec	070092	Kostelec	503916	Stříbro	3213	Tachov	CZ0327
Kosteliště	187356	Všeruby	554456	Domažlice	3202	Domažlice	CZ0321
Košetice	049492	Lištany	559172	Nýřany	3208	Plzeň-sever	CZ0325
Kotaneč	137120	Manětín	559202	Kralovice	3206	Plzeň-sever	CZ0325
Koterov	071056	Plzeň 2-Slovany	545988	Plzeň	3209	Plzeň-město	CZ0323
Kotouň	113026	Oselce	558184	Nepomuk	3207	Plzeň-jih	CZ0324
Kotousov	051993	Chocenice	557803	Blovice	3201	Plzeň-jih	CZ0324
Kotovice	071099	Kotovice	540633	Stod	3212	Plzeň-jih	CZ0324
Kout na Šumavě	071234	Kout na Šumavě	553824	Domažlice	3202	Domažlice	CZ0321
Kovčín	071544	Kovčín	578177	Horažďovice	3203	Klatovy	CZ0322

ABECEDNÍ SEZNAM ČÁSTÍ OBCÍ

Název části obce	Kód části obce (CO)	Název obce	Kód obce (ZUJ)	Název obce s rozšířenou působností	Kód SO ORP	Název okresu	Kód okresu (NUTS4)
Kozí	003336	Běšiny	555797	Klatovy	3205	Klatovy	CZ0322
Kozlovice	071749	Kozlovice	540200	Nepomuk	3207	Plzeň-jih	CZ0324
Kozojedy	071935	Kozojedy	559041	Kralovice	3206	Plzeň-sever	CZ0325
Kozolupy	071986	Kozolupy	559059	Nýřany	3208	Plzeň-sever	CZ0325
Kožlany	072061	Kožlany	559067	Kralovice	3206	Plzeň-sever	CZ0325
Kračin	167070	Tis u Blatna	559482	Kralovice	3206	Plzeň-sever	CZ0325
Kralovice	406538	Kralovice	559075	Kralovice	3206	Plzeň-sever	CZ0325
Kramolín	073091	Kramolín	557943	Nepomuk	3207	Plzeň-jih	CZ0324
Krasavce	029700	Dolní Lukavice	557684	Přeštice	3210	Plzeň-jih	CZ0324
Krasíkov	406830	Kokašice	541494	Stříbro	3213	Tachov	CZ0327
Krásné Údolí	020419	Černošín	560812	Stříbro	3213	Tachov	CZ0327
Krašov	003859	Bezvěrov	558656	Kralovice	3206	Plzeň-sever	CZ0325
Krašovice	074110	Krašovice	559083	Nýřany	3208	Plzeň-sever	CZ0325
Krchleby	153559	Staňkov	554294	Horšovský Týn	3204	Domažlice	CZ0321
Kroměždice	100731	Bolešiny	555835	Klatovy	3205	Klatovy	CZ0322
Krotějov	156744	Strážov	557137	Klatovy	3205	Klatovy	CZ0322
Krsov	116033	Ostrov u Bezdružic	559326	Nýřany	3208	Plzeň-sever	CZ0325
Krsy	075116	Krsy	559091	Nýřany	3208	Plzeň-sever	CZ0325
Krtín	148181	Skapce	579467	Stříbro	3213	Tachov	CZ0327
Krukanice	119270	Pernarec	559334	Nýřany	3208	Plzeň-sever	CZ0325
Kruténice	174807	Nalžovské Hory	556751	Horažďovice	3203	Klatovy	CZ0322
Křakov	147338	Mířkov	553956	Horšovský Týn	3204	Domažlice	CZ0321
Křečov	163741	Štichovice	578797	Kralovice	3206	Plzeň-sever	CZ0325
Křelovice	075663	Křelovice	559105	Nýřany	3208	Plzeň-sever	CZ0325
Křenice	075841	Křenice	556505	Klatovy	3205	Klatovy	CZ0322
Křenovy	075906	Křenovy	553832	Horšovský Týn	3204	Domažlice	CZ0321
Křimice	076198	Plzeň 5-Křimice	554731	Plzeň	3209	Plzeň-město	CZ0323
Křínov	121258	Planá	561134	Tachov	3215	Tachov	CZ0327
Kříše	013536	Břasy	559725	Rokycany	3211	Rokycany	CZ0326
Kříštin	157597	Klatovy	555771	Klatovy	3205	Klatovy	CZ0322
Křivce	003735	Bezdrůžice	560740	Stříbro	3213	Tachov	CZ0327
Kříženeč	406015	Hartmanice	556181	Sušice	3214	Klatovy	CZ0322
Kříženeč	121266	Planá	561134	Tachov	3215	Tachov	CZ0327
Křížovice	023582	Plánice	556955	Klatovy	3205	Klatovy	CZ0322
Kšice	076741	Kšice	560979	Stříbro	3213	Tachov	CZ0327
Kuciny	135933	Příchovice	558257	Přeštice	3210	Plzeň-jih	CZ0324
Kumpolec	406872	Tisová	541621	Tachov	3215	Tachov	CZ0327
Kundratice	037338	Hartmanice	556181	Sušice	3214	Klatovy	CZ0322
Kundratice	178713	Přimda	561151	Tachov	3215	Tachov	CZ0327
Kunějovice	077194	Kunějovice	559121	Nýřany	3208	Plzeň-sever	CZ0325
Kunkovice	077313	Čachrov	555941	Klatovy	3205	Klatovy	CZ0322
Kurojedy	077607	Bor	560758	Tachov	3215	Tachov	CZ0327
Kůstí	019445	Město Touškov	559211	Nýřany	3208	Plzeň-sever	CZ0325
Kvasetice	087599	Plánice	556955	Klatovy	3205	Klatovy	CZ0322
Kvaslice	405833	Klatovy	555771	Klatovy	3205	Klatovy	CZ0322
Kvášňovice	078221	Kvášňovice	541931	Horažďovice	3203	Klatovy	CZ0322
Kvíčovice	078336	Kvíčovice	553841	Stod	3212	Domažlice	CZ0321
Kydliny	078395	Klatovy	555771	Klatovy	3205	Klatovy	CZ0322
Kyjov	189570	Zadní Chodov	541362	Tachov	3215	Tachov	CZ0327
Kyšice	078727	Kyšice	559130	Plzeň	3209	Plzeň-sever	CZ0325
Labuť	078832	Staré Sedliště	561185	Tachov	3215	Tachov	CZ0327
Láz	065366	Kladruby	560928	Stříbro	3213	Tachov	CZ0327
Lazce	044911	Horšovský Týn	553671	Horšovský Týn	3204	Domažlice	CZ0321
Lažánky	405817	Klatovy	555771	Klatovy	3205	Klatovy	CZ0322
Lažany	026794	Přestavlký	530131	Stod	3212	Plzeň-jih	CZ0324
Lažany	020427	Černošín	560812	Stříbro	3213	Tachov	CZ0327
Ledce	079634	Ledce	559148	Nýřany	3208	Plzeň-sever	CZ0325
Lednice	079812	Kozojedy	559041	Kralovice	3206	Plzeň-sever	CZ0325
Lehom	156752	Strážov	557137	Klatovy	3205	Klatovy	CZ0322
Lelov	155501	Stod	558389	Stod	3212	Plzeň-jih	CZ0324
Leopoldov	406546	Nečtiny	559261	Kralovice	3206	Plzeň-sever	CZ0325
Lesná	080063	Lesná	561002	Tachov	3215	Tachov	CZ0327
Lestkov	080322	Lestkov	561011	Tachov	3215	Tachov	CZ0327
Lešíšov	098248	Mokrosuky	556726	Sušice	3214	Klatovy	CZ0322
Lešovice	102008	Nečtiny	559261	Kralovice	3206	Plzeň-sever	CZ0325
Letiny	080608	Letiny	557951	Blovice	3201	Plzeň-jih	CZ0324
Letkov	080624	Letkov	540561	Plzeň	3209	Plzeň-jih	CZ0324
Letovy	095818	Nalžovské Hory	556751	Horažďovice	3203	Klatovy	CZ0322

ABECEDNÍ SEZNAM ČÁSTÍ OBCÍ

Název části obce	Kód části obce (CO)	Název obce	Kód obce (ZUJ)	Název obce s rozšířenou působností	Kód SO ORP	Název okresu	Kód okresu (NUTS4)
Lhota	080942	Pižeň 10-Lhota	557978	Pižeň	3209	Pižeň-město	CZ0323
Lhota	093181	Merklín	558044	Přeštice	3210	Pižeň-jih	CZ0324
Lhota	054569	Chřít	558974	Kralovice	3206	Pižeň-sever	CZ0325
Lhota	115967	Bor	560758	Tachov	3215	Tachov	CZ0327
Lhota	020435	Černošín	560812	Stříbro	3213	Tachov	CZ0327
Lhota pod Radčem	081132	Lhota pod Radčem	567001	Rokycany	3211	Rokycany	CZ0326
Lhota u Stříbra	161888	Stříbro	561215	Stříbro	3213	Tachov	CZ0327
Lhotka	102709	Nekmíř	559270	Nýřany	3208	Pižeň-sever	CZ0325
Lhotka	116157	Ostrovec-Lhotka	566993	Rokycany	3211	Rokycany	CZ0326
Lhotka	167215	Tisová	541621	Tachov	3215	Tachov	CZ0327
Lhotka u Radnic	081361	Lhotka u Radnic	559946	Rokycany	3211	Rokycany	CZ0326
Lhovice	164593	Švihov	557200	Klatovy	3205	Klatovy	CZ0322
Lhůta	067628	Mochtín	556718	Klatovy	3205	Klatovy	CZ0322
Lhůta	172081	Lhůta	578606	Pižeň	3209	Pižeň-jih	CZ0324
Libákovice	145084	Řenče	558303	Přeštice	3210	Pižeň-jih	CZ0324
Libětice	039101	Hlavňovice	556203	Sušice	3214	Klatovy	CZ0322
Libkov	082937	Libkov	553859	Domažlice	3202	Domažlice	CZ0321
Liblín	082996	Liblín	559954	Rokycany	3211	Rokycany	CZ0326
Libosváry	181633	Vidice	554421	Horšovský Týn	3204	Domažlice	CZ0321
Lídlový Dvory	064416	Kašperské Hory	556432	Sušice	3214	Klatovy	CZ0322
Lině	083852	Lině	559164	Nýřany	3208	Pižeň-sever	CZ0325
Lípa	174386	Úněšov	559563	Nýřany	3208	Pižeň-sever	CZ0325
Lípí	091481	Manětín	559202	Kralovice	3206	Pižeň-sever	CZ0325
Lipnice	084131	Spálené Poříčí	558362	Blovice	3201	Pižeň-jih	CZ0324
Lipno	049506	Lištany	559172	Nýřany	3208	Pižeň-sever	CZ0325
Lipová Lhota	015318	Budětice	555894	Sušice	3214	Klatovy	CZ0322
Lísková	066079	Nemanice	554006	Domažlice	3202	Domažlice	CZ0321
Lisov	046761	Lisov	540064	Stod	3212	Pižeň-jih	CZ0324
Liščí	054674	Chudenín	556386	Klatovy	3205	Klatovy	CZ0322
Lišice	029718	Dolní Lukavice	557684	Přeštice	3210	Pižeň-jih	CZ0324
Lišina	084999	Lišina	540617	Stod	3212	Pižeň-jih	CZ0324
Liškov	018805	Čížkov	557650	Nepomuk	3207	Pižeň-jih	CZ0324
Líšná	085014	Líšná	559962	Rokycany	3211	Rokycany	CZ0326
Lištany	085189	Lištany	559172	Nýřany	3208	Pižeň-sever	CZ0325
Líté	028606	Líté	566420	Kralovice	3206	Pižeň-sever	CZ0325
Litice (část)	406406	Pižeň 3	546003	Pižeň	3209	Pižeň-město	CZ0323
Litice (část)	406449	Pižeň 6-Litice	554758	Pižeň	3209	Pižeň-město	CZ0323
Litohlavy	085367	Litohlavy	553611	Rokycany	3211	Rokycany	CZ0326
Lobzy	116424	Ošelín	541681	Stříbro	3213	Tachov	CZ0327
Lobzy (část)	406333	Pižeň 2-Slovaný	545988	Pižeň	3209	Pižeň-město	CZ0323
Lobzy (část)	406414	Pižeň 4	546208	Pižeň	3209	Pižeň-město	CZ0323
Lochousice	086444	Lochousice	566462	Nýřany	3208	Pižeň-sever	CZ0325
Lom u Stříbra	002542	Benešovice	560723	Stříbro	3213	Tachov	CZ0327
Lom u Tachova	086606	Lom u Tachova	541702	Tachov	3215	Tachov	CZ0327
Lomec	029491	Lomec	578070	Klatovy	3205	Klatovy	CZ0322
Lomnička	121517	Plasy	559351	Kralovice	3206	Pižeň-sever	CZ0325
Lomnička	034410	Kšice	560979	Stříbro	3213	Tachov	CZ0327
Lomy	067954	Kokašice	541494	Stříbro	3213	Tachov	CZ0327
Loreta	406252	Týnec	541885	Klatovy	3205	Klatovy	CZ0322
Losiná	086843	Losiná	558001	Pižeň	3209	Pižeň-jih	CZ0324
Losina	053171	Chotěšov	557838	Stod	3212	Pižeň-jih	CZ0324
Loučany	172308	Javor	541869	Klatovy	3205	Klatovy	CZ0322
Loučim	086975	Loučim	553867	Domažlice	3202	Domažlice	CZ0321
Loučová	037346	Hartmanice	556181	Sušice	3214	Klatovy	CZ0322
Louňová	087343	Louňová	558010	Blovice	3201	Pižeň-jih	CZ0324
Loužná	100650	Myslív	556734	Horažďovice	3203	Klatovy	CZ0322
Lovčice	087602	Plánice	556955	Klatovy	3205	Klatovy	CZ0322
Loza	028614	Loza	566446	Kralovice	3206	Pižeň-sever	CZ0325
Lšelín	070106	Kostelec	503916	Stříbro	3213	Tachov	CZ0327
Lštění	087858	Blížejev	553450	Horšovský Týn	3204	Domažlice	CZ0321
Luby	065978	Klatovy	555771	Klatovy	3205	Klatovy	CZ0322
Lučice	054623	Chudenice	556378	Klatovy	3205	Klatovy	CZ0322
Lučiště	165913	Spálené Poříčí	558362	Blovice	3201	Pižeň-jih	CZ0324
Luňov	085197	Lištany	559172	Nýřany	3208	Pižeň-sever	CZ0325
Lukavice	156761	Strážov	557137	Klatovy	3205	Klatovy	CZ0322
Luková	093572	Manětín	559202	Kralovice	3206	Pižeň-sever	CZ0325
Lukoviště	089061	Kolinec	556467	Sušice	3214	Klatovy	CZ0322
Lužany	089184	Lužany	558028	Přeštice	3210	Pižeň-jih	CZ0324
Luženice	089303	Luženičky	553891	Domažlice	3202	Domažlice	CZ0321
Luženičky	089311	Luženičky	553891	Domažlice	3202	Domažlice	CZ0321

ABECEDNÍ SEZNAM ČÁSTÍ OBCÍ

Název části obce	Kód části obce (CO)	Název obce	Kód obce (ZUJ)	Název obce s rozšířenou působností	Kód SO ORP	Název okresu	Kód okresu (NUTS4)
Lužná	007358	Bor	560758	Tachov	3215	Tachov	CZ0327
Mačice	016144	Soběšice	557099	Sušice	3214	Klatovy	CZ0322
Makalovy	405906	Ostřetice	578061	Klatovy	3205	Klatovy	CZ0322
Makov	134414	Předslav	557005	Klatovy	3205	Klatovy	CZ0322
Malá Víska	186252	Vrhavěč	557455	Klatovy	3205	Klatovy	CZ0322
Malé Dvorce	178721	Přimda	561151	Tachov	3215	Tachov	CZ0327
Malé Hydčice	039217	Malý Bor	556629	Horažďovice	3203	Klatovy	CZ0322
Malé Předměstí	044903	Horšovský Týn	553671	Horšovský Týn	3204	Domažlice	CZ0321
Maleč	090590	Strašín	557129	Sušice	3214	Klatovy	CZ0322
Malechov	028355	Dolany	556106	Klatovy	3205	Klatovy	CZ0322
Malesice	090824	Plzeň 9-Malesice	559199	Plzeň	3209	Plzeň-město	CZ0323
Malinec	064599	Kbel	557871	Přeštice	3210	Plzeň-jih	CZ0324
Málkov	136093	Přimda	561151	Tachov	3215	Tachov	CZ0327
Málkovice	119288	Pernarec	559334	Nýřany	3208	Plzeň-sever	CZ0325
Málkovice	077615	Bor	560758	Tachov	3215	Tachov	CZ0327
Malonice	087866	Blížejev	553450	Horšovský Týn	3204	Domažlice	CZ0321
Malonice	091057	Kolinec	556467	Sušice	3214	Klatovy	CZ0322
Malovice	077623	Bor	560758	Tachov	3215	Tachov	CZ0327
Malovice	034428	Erpužice	560855	Stříbro	3213	Tachov	CZ0327
Malý Bor	091391	Malý Bor	556629	Horažďovice	3203	Klatovy	CZ0322
Malý Kozí Hřbet	406139	Rejštejn	557021	Sušice	3214	Klatovy	CZ0322
Malý Malahov	136689	Puclice	554154	Horšovský Týn	3204	Domažlice	CZ0321
Malý Radkov	406023	Hartmanice	556181	Sušice	3214	Klatovy	CZ0322
Malý Rapotín	164925	Tachov	560715	Tachov	3215	Tachov	CZ0327
Manětín	091499	Manětín	559202	Kralovice	3206	Plzeň-sever	CZ0325
Maňovice	117285	Maňovice	578410	Horažďovice	3203	Klatovy	CZ0322
Maňovice	094552	Mileč	558052	Nepomuk	3207	Plzeň-jih	CZ0324
Mantov	053180	Chotěšov	557838	Stod	3212	Plzeň-jih	CZ0324
Mariánský Týnec	302350	Kralovice	559075	Kralovice	3206	Plzeň-sever	CZ0325
Mařovice	161373	Petrovice u Sušice	556921	Sušice	3214	Klatovy	CZ0322
Mařovy Chody	018571	Částkov	560804	Tachov	3215	Tachov	CZ0327
Mašovice	092363	Meclov	553913	Horšovský Týn	3204	Domažlice	CZ0321
Matějovice	025674	Dešenice	556041	Klatovy	3205	Klatovy	CZ0322
Maxov	092339	Všeruby	554456	Domažlice	3202	Domažlice	CZ0321
Meclov	092371	Meclov	553913	Horšovský Týn	3204	Domažlice	CZ0321
Měčín	092444	Měčín	556637	Klatovy	3205	Klatovy	CZ0322
Mečkov	064602	Kbel	557871	Přeštice	3210	Plzeň-jih	CZ0324
Medná	153001	Srby	554278	Horšovský Týn	3204	Domažlice	CZ0321
Medový Újezd	100927	Medový Újezd	579009	Rokycany	3211	Rokycany	CZ0326
Měcholupy	134422	Předslav	557005	Klatovy	3205	Klatovy	CZ0322
Měcholupy	092746	Měcholupy	539716	Nepomuk	3207	Plzeň-jih	CZ0324
Mělnice	041394	Hostouň	553689	Domažlice	3202	Domažlice	CZ0321
Měřčín	018813	Čížkov	557650	Nepomuk	3207	Plzeň-jih	CZ0324
Merklín	093190	Merklín	558044	Přeštice	3210	Plzeň-jih	CZ0324
Městiště	025496	Dešenice	556041	Klatovy	3205	Klatovy	CZ0322
Město	405329	Domažlice	553425	Domažlice	3202	Domažlice	CZ0321
Město	405361	Horšovský Týn	553671	Horšovský Týn	3204	Domažlice	CZ0321
Město Touškov	093432	Město Touškov	559211	Nýřany	3208	Plzeň-sever	CZ0325
Mešno	093521	Mešno	579084	Rokycany	3211	Rokycany	CZ0326
Mezholezy	093564	Mezholezy (dříve okr.Horšov.Týn)	553930	Horšovský Týn	3204	Domažlice	CZ0321
Mezholezy (dříve okr.Domažlice)	093556	Mezholezy (dříve okr.Domažlice)	553921	Domažlice	3202	Domažlice	CZ0321
Mezí	093581	Manětín	559202	Kralovice	3206	Plzeň-sever	CZ0325
Mezihofí	164607	Mezihofí	578461	Klatovy	3205	Klatovy	CZ0322
Mchov	154644	Staré Sedliště	561185	Tachov	3215	Tachov	CZ0327
Michalovy Hory	094013	Chodová Planá	560901	Tachov	3215	Tachov	CZ0327
Milavče	094501	Milavče	553948	Domažlice	3202	Domažlice	CZ0321
Milčice	071552	Myslív	556734	Horažďovice	3203	Klatovy	CZ0322
Milčice	159701	Sušice	557153	Sušice	3214	Klatovy	CZ0322
Mileč	094561	Mileč	558052	Nepomuk	3207	Plzeň-jih	CZ0324
Milence	025658	Dešenice	556041	Klatovy	3205	Klatovy	CZ0322
Miletice	026344	Dlažov	556068	Klatovy	3205	Klatovy	CZ0322
Milevo	065374	Kladruby	560928	Stříbro	3213	Tachov	CZ0327
Milíkov	157791	Stříbro	561215	Stříbro	3213	Tachov	CZ0327
Milínov	039110	Hlavňovice	556203	Sušice	3214	Klatovy	CZ0322
Milínov	104469	Milínov	530140	Blovice	3201	Plzeň-jih	CZ0324
Milíře	088323	Milíře	541532	Tachov	3215	Tachov	CZ0327
Milíře	142611	Rozvadov	561169	Tachov	3215	Tachov	CZ0327
Mimov	116386	Osvračín	554073	Horšovský Týn	3204	Domažlice	CZ0321
Mirkovice	045951	Hostouň	553689	Domažlice	3202	Domažlice	CZ0321

ABECEDNÍ SEZNAM ČÁSTÍ OBCÍ

Název části obce	Kód části obce (CO)	Název obce	Kód obce (ZUJ)	Název obce s rozšířenou působností	Kód SO ORP	Název okresu	Kód okresu (NUTS4)
Mirošov	095427	Mirošov	559997	Rokycany	3211	Rokycany	CZ0326
Miřenice	095826	Nalžovské Hory	556751	Horažďovice	3203	Klatovy	CZ0322
Mířkov	095958	Mířkov	553956	Horšovský Týn	3204	Domažlice	CZ0321
Mířovice	180378	Ves Touškov	558494	Stod	3212	Plzeň-jih	CZ0324
Míšov	007927	Míšov	546399	Blovice	3201	Plzeň-jih	CZ0324
Mítov	106542	Nové Mitrovice	558176	Blovice	3201	Plzeň-jih	CZ0324
Mladice	191299	Zavlekov	557463	Klatovy	3205	Klatovy	CZ0322
Mladotice	182711	Strážov	557137	Klatovy	3205	Klatovy	CZ0322
Mladotice	097152	Mladotice	559237	Kralovice	3206	Plzeň-sever	CZ0325
Mladý Smolivec	097195	Mladý Smolivec	558061	Nepomuk	3207	Plzeň-jih	CZ0324
Mlážovy	097284	Kolinec	556467	Sušice	3214	Klatovy	CZ0322
Mlečice	097292	Mlečice	560006	Rokycany	3211	Rokycany	CZ0326
Mlýnářovice	173959	Plánice	556955	Klatovy	3205	Klatovy	CZ0322
Mlýnec	126152	Postřekov	554138	Domažlice	3202	Domažlice	CZ0321
Mlýnec	125130	Poleň	541788	Klatovy	3205	Klatovy	CZ0322
Mlýnec	173819	Přimda	561151	Tachov	3215	Tachov	CZ0327
Mlýneček	066214	Mrákov	553981	Domažlice	3202	Domažlice	CZ0321
Mlýnské Struhadlo	173967	Mlýnské Struhadlo	542059	Klatovy	3205	Klatovy	CZ0322
Mnichov	097462	Mnichov	566292	Domažlice	3202	Domažlice	CZ0321
Močerady	097675	Močerady	599174	Horšovský Týn	3204	Domažlice	CZ0321
Modlín	151271	Kdyně	553786	Domažlice	3202	Domažlice	CZ0321
Modrava	097870	Modrava	542148	Sušice	3214	Klatovy	CZ0322
Mohelnice	097985	Mohelnice	558079	Nepomuk	3207	Plzeň-jih	CZ0324
Mochov	037354	Hartmanice	556181	Sušice	3214	Klatovy	CZ0322
Mochtín	098094	Mochtín	556718	Klatovy	3205	Klatovy	CZ0322
Mokrosuky	098256	Mokrosuky	556726	Sušice	3214	Klatovy	CZ0322
Mokrouše	172090	Mokrouše	540641	Plzeň	3209	Plzeň-jih	CZ0324
Mostek	143952	Rybník	554189	Domažlice	3202	Domažlice	CZ0321
Mostice	190161	Zahrádka	578827	Nýřany	3208	Plzeň-sever	CZ0325
Mostiště	039462	Hlohovice	559806	Rokycany	3211	Rokycany	CZ0326
Mračnice	092380	Meclov	553913	Horšovský Týn	3204	Domažlice	CZ0321
Mrákov	100072	Mrákov	553981	Domažlice	3202	Domažlice	CZ0321
Mrchojedy	170089	Meclov	553913	Horšovský Týn	3204	Domažlice	CZ0321
Mrtník	100161	Mrtník	559245	Kralovice	3206	Plzeň-sever	CZ0325
Mstice	406309	Vřeskovice	566055	Klatovy	3205	Klatovy	CZ0322
Muckov	007366	Bor	560758	Tachov	3215	Tachov	CZ0327
Mutěnin	100463	Mutěnin	553999	Domažlice	3202	Domažlice	CZ0321
Mydlovary	075671	Křelovice	559105	Nýřany	3208	Plzeň-sever	CZ0325
Myslínka	071994	Myslínka	566543	Nýřany	3208	Plzeň-sever	CZ0325
Myslív	100668	Myslív	556734	Horažďovice	3203	Klatovy	CZ0322
Myslovice	100749	Myslovice	541745	Klatovy	3205	Klatovy	CZ0322
Myt'	195545	Ždírec	558605	Blovice	3201	Plzeň-jih	CZ0324
Myt'	095435	Mirošov	559997	Rokycany	3211	Rokycany	CZ0326
Mýto	100935	Mýto	560014	Rokycany	3211	Rokycany	CZ0326
Mýto	088331	Tachov	560715	Tachov	3215	Tachov	CZ0327
Načetín	031909	Hora Svatého Václava	566276	Domažlice	3202	Domažlice	CZ0321
Nadryby	101125	Nadryby	559253	Nýřany	3208	Plzeň-sever	CZ0325
Nahořanky	156256	Strašín	557129	Sušice	3214	Klatovy	CZ0322
Nahošice	094510	Blížejev	553450	Horšovský Týn	3204	Domažlice	CZ0321
Nahý Újezdec	101249	Chodský Újezd	560910	Tachov	3215	Tachov	CZ0327
Náklov	085201	Líštany	559172	Nýřany	3208	Plzeň-sever	CZ0325
Nalžovy	406082	Nalžovské Hory	556751	Horažďovice	3203	Klatovy	CZ0322
Nebílovský Borek	024040	Štěnovický Borek	539741	Plzeň	3209	Plzeň-jih	CZ0324
Nebílovy	104078	Nebílovy	540340	Přeštice	3210	Plzeň-jih	CZ0324
Neblašov	052302	Chodský Újezd	560910	Tachov	3215	Tachov	CZ0327
Nebřeziny	121525	Plasy	559351	Kralovice	3206	Plzeň-sever	CZ0325
Nečtiny	102016	Nečtiny	559261	Kralovice	3206	Plzeň-sever	CZ0325
Nedanice	092452	Měčín	556637	Klatovy	3205	Klatovy	CZ0322
Nedaničky	092461	Měčín	556637	Klatovy	3205	Klatovy	CZ0322
Nedražice	070114	Kostelec	503916	Stříbro	3213	Tachov	CZ0327
Nehodiv	100676	Nehodiv	578223	Horažďovice	3203	Klatovy	CZ0322
Nechanice	102440	Nové Mitrovice	558176	Blovice	3201	Plzeň-jih	CZ0324
Nekmíř	102717	Nekmíř	559270	Nýřany	3208	Plzeň-sever	CZ0325
Nekvasovy	102750	Nekvasovy	558095	Nepomuk	3207	Plzeň-jih	CZ0324
Nemanice	102849	Nemanice	554006	Domažlice	3202	Domažlice	CZ0321
Nemaničky	321087	Nemanice	554006	Domažlice	3202	Domažlice	CZ0321
Němčice	170097	Meclov	553913	Horšovský Týn	3204	Domažlice	CZ0321
Němčice	102962	Němčice	599166	Domažlice	3202	Domažlice	CZ0321
Němčice	102989	Předslav	557005	Klatovy	3205	Klatovy	CZ0322

ABECEDNÍ SEZNAM ČÁSTÍ OBCÍ

Název části obce	Kód části obce (CO)	Název obce	Kód obce (ZUJ)	Název obce s rozšířenou působností	Kód SO ORP	Název okresu	Kód okresu (NUTS4)
Němčovice	103080	Němčovice	566837	Rokycany	3211	Rokycany	CZ0326
Nemilkov	103144	Velhartice	557366	Sušice	3214	Klatovy	CZ0322
Nemňenice	015962	Černovice	566098	Stod	3212	Domažlice	CZ0321
Nepomuk	103471	Nepomuk	558109	Nepomuk	3207	Plzeň-jih	CZ0324
Neprochovy	103527	Nalžovské Hory	556751	Horažďovice	3203	Klatovy	CZ0322
Něšov	075680	Pernarec	559334	Nýřany	3208	Plzeň-sever	CZ0325
Netunice	104086	Netunice	558117	Přeštice	3210	Plzeň-jih	CZ0324
Neuměř	104167	Neuměř	554022	Stod	3212	Domažlice	CZ0321
Neurazy	104221	Neurazy	558125	Nepomuk	3207	Plzeň-jih	CZ0324
Nevděk	150193	Černíkov	553531	Klatovy	3205	Domažlice	CZ0321
Nevid	104329	Nevid	541192	Rokycany	3211	Rokycany	CZ0326
Nevolice	104345	Nevolice	554031	Domažlice	3202	Domažlice	CZ0321
Nevřeň	104353	Nevřeň	559288	Nýřany	3208	Plzeň-sever	CZ0325
Nezamyslice	104388	Nezamyslice	578533	Sušice	3214	Klatovy	CZ0322
Nezbavětice	163139	Nezbavětice	553590	Plzeň	3209	Plzeň-jih	CZ0324
Nezdice	007951	Nezdice	542296	Přeštice	3210	Klatovy	CZ0322
Nezdice na Šumavě	104426	Nezdice na Šumavě	556815	Sušice	3214	Klatovy	CZ0322
Nezdřev	104451	Nezdřev	540102	Nepomuk	3207	Plzeň-jih	CZ0324
Neznašovy	186261	Vrhavěč	557455	Klatovy	3205	Klatovy	CZ0322
Nezvěstice	104477	Nezvěstice	558141	Plzeň	3209	Plzeň-jih	CZ0324
Nová Hospoda	122602	Plzeň 3	546003	Plzeň	3209	Plzeň-město	CZ0323
Nová Hospoda	198030	Bor	560758	Tachov	3215	Tachov	CZ0327
Nová Hůrka	318108	Prášíly	556084	Sušice	3214	Klatovy	CZ0322
Nová Huť	102857	Nemanice	554006	Domažlice	3202	Domažlice	CZ0321
Nová Huť	034291	Dýšina	558851	Plzeň	3209	Plzeň-sever	CZ0325
Nová Huť	047317	Hrádek	559822	Rokycany	3211	Rokycany	CZ0326
Nová Jezná	174203	Úlice	559555	Nýřany	3208	Plzeň-sever	CZ0325
Nová Kubice	021377	Česká Kubice	553549	Domažlice	3202	Domažlice	CZ0321
Nová Pasečnice	405469	Pasečnice	554081	Domažlice	3202	Domažlice	CZ0321
Nová Plánice	121461	Plánice	556955	Klatovy	3205	Klatovy	CZ0322
Nová Ves	308731	Horšovský Týn	553671	Horšovský Týn	3204	Domažlice	CZ0321
Nová Ves	105546	Nová Ves	599131	Domažlice	3202	Domažlice	CZ0321
Nová Ves	064611	Kbel	557871	Přeštice	3210	Plzeň-jih	CZ0324
Nová Ves	105554	Nová Ves	540269	Stod	3212	Plzeň-jih	CZ0324
Nová Ves	113034	Oselce	558184	Nepomuk	3207	Plzeň-jih	CZ0324
Nová Ves	003743	Konstantinovy Lázně	560952	Stříbro	3213	Tachov	CZ0327
Nová Ves	136107	Třemešné	561304	Tachov	3215	Tachov	CZ0327
Nová Ves u Nepomuka	105945	Neurazy	558125	Nepomuk	3207	Plzeň-jih	CZ0324
Nová Víska	026352	Dlažov	556068	Klatovy	3205	Klatovy	CZ0322
Nová Víska	120014	Petrovice u Sušice	556921	Sušice	3214	Klatovy	CZ0322
Nová Víska	321117	Bezvěrov	558656	Kralovice	3206	Plzeň-sever	CZ0325
Novákovice	029505	Lomec	578070	Klatovy	3205	Klatovy	CZ0322
Nové Domky	142620	Rozvadov	561169	Tachov	3215	Tachov	CZ0327
Nové Dvory	097683	Močerady	599174	Horšovský Týn	3204	Domažlice	CZ0321
Nové Chalupy	151289	Kdyně	553786	Domažlice	3202	Domažlice	CZ0321
Nové Městečko	026557	Dlouhá Ves	556076	Sušice	3214	Klatovy	CZ0322
Nové Městečko	102024	Nečtiny	559261	Kralovice	3206	Plzeň-sever	CZ0325
Nové Město	406589	Rokycany	559717	Rokycany	3211	Rokycany	CZ0326
Nové Mitrovce	106551	Nové Mitrovce	558176	Blovice	3201	Plzeň-jih	CZ0324
Nové Sedliště	154652	Staré Sedliště	561185	Tachov	3215	Tachov	CZ0327
Novosedelské Hutě	102865	Nemanice	554006	Domažlice	3202	Domažlice	CZ0321
Novosedly	102890	Nemanice	554006	Domažlice	3202	Domažlice	CZ0321
Novotníky	126977	Prádló	558231	Nepomuk	3207	Plzeň-jih	CZ0324
Nový	071102	Kotovice	540633	Stod	3212	Plzeň-jih	CZ0324
Nový Čestín	197947	Mochtín	556718	Klatovy	3205	Klatovy	CZ0322
Nový Dvůr	151157	Bělá nad Radbuzou	553441	Domažlice	3202	Domažlice	CZ0321
Nový Dvůr	071242	Kout na Šumavě	553824	Domažlice	3202	Domažlice	CZ0321
Nový Dvůr	406287	Čihaň	542024	Klatovy	3205	Klatovy	CZ0322
Nový Dvůr	100684	Myslív	556734	Horažďovice	3203	Klatovy	CZ0322
Nový Dvůr	196860	Žihle	559695	Kralovice	3206	Plzeň-sever	CZ0325
Nový Dvůr	007374	Bor	560758	Tachov	3215	Tachov	CZ0327
Nový Klíčov	066222	Mrákov	553981	Domažlice	3202	Domažlice	CZ0321
Nový Kramolín	107743	Nový Kramolín	554057	Domažlice	3202	Domažlice	CZ0321
Nový Pařezov	405442	Pařezov	599182	Domažlice	3202	Domažlice	CZ0321
Nový Spálenec	152722	Česká Kubice	553549	Domažlice	3202	Domažlice	CZ0321
Nuzerov	159735	Sušice	557153	Sušice	3214	Klatovy	CZ0322
Nynice	108391	Hromnice	558915	Nýřany	3208	Plzeň-sever	CZ0325
Nynkov	161438	Svojšíň	561258	Stříbro	3213	Tachov	CZ0327
Nýrsko	108456	Nýrsko	556831	Klatovy	3205	Klatovy	CZ0322
Nýřany	406554	Nýřany	559300	Nýřany	3208	Plzeň-sever	CZ0325

ABECEDNÍ SEZNAM ČÁSTÍ OBCÍ

Název části obce	Kód části obce (CO)	Název obce	Kód obce (ZUJ)	Název obce s rozšířenou působností	Kód SO ORP	Název okresu	Kód okresu (NUTS4)
Obora	108626	Obora	559318	Kralovice	3206	Plzeň-sever	CZ0325
Obora	088340	Obora	541443	Tachov	3215	Tachov	CZ0327
Obytce	108863	Obytce	541915	Klatovy	3205	Klatovy	CZ0322
Očín	043125	Horní Kozolupy	541290	Stříbro	3213	Tachov	CZ0327
Odlezly	196878	Žihle	559695	Kralovice	3206	Plzeň-sever	CZ0325
Odolenov	109011	Hrádek	556301	Sušice	3214	Klatovy	CZ0322
Ohnišovice	107760	Poběžovice	554111	Domažlice	3202	Domažlice	CZ0321
Ohučov	153567	Staňkov	554294	Horšovský Týn	3204	Domažlice	CZ0321
Okrouhlé Hradiště	109606	Konstantinovy Lázně	560952	Stříbro	3213	Tachov	CZ0327
Olbramov	109827	Olbramov	566888	Stříbro	3213	Tachov	CZ0327
Oldřichov	164941	Tachov	560715	Tachov	3215	Tachov	CZ0327
Oldřichovice	025500	Dešenice	556041	Klatovy	3205	Klatovy	CZ0322
Olešná	104485	Nezvěstice	558141	Plzeň	3209	Plzeň-jih	CZ0324
Olešná	110256	Němčovice	566837	Rokycany	3211	Rokycany	CZ0326
Olešná	110281	Stráž	561207	Tachov	3215	Tachov	CZ0327
Olešovice	175617	Úterý	559571	Nýřany	3208	Plzeň-sever	CZ0325
Olšany	078239	Olšany	541958	Horažďovice	3203	Klatovy	CZ0322
Ondřejov	121428	Planě	530336	Kralovice	3206	Plzeň-sever	CZ0325
Ondřejovice	057142	Janovice nad Úhlavou	556394	Klatovy	3205	Klatovy	CZ0322
Onen Svět	018252	Čachrov	555941	Klatovy	3205	Klatovy	CZ0322
Opálka	156779	Strážov	557137	Klatovy	3205	Klatovy	CZ0322
Oplot	026808	Oplot	539783	Přeštice	3210	Plzeň-jih	CZ0324
Oplotec	181641	Horšovský Týn	553671	Horšovský Týn	3204	Domažlice	CZ0321
Opolenec	064424	Kašperské Hory	556432	Sušice	3214	Klatovy	CZ0322
Oprechtice	112020	Zahořany	554464	Domažlice	3202	Domažlice	CZ0321
Orlovice	122921	Pocinovice	554120	Domažlice	3202	Domažlice	CZ0321
Osek	184390	Řenče	558303	Přeštice	3210	Plzeň-jih	CZ0324
Osek	112941	Osek	560057	Rokycany	3211	Rokycany	CZ0326
Oselce	113042	Oselce	558184	Nepomuk	3207	Plzeň-jih	CZ0324
Osobovy	092479	Měčín	556637	Klatovy	3205	Klatovy	CZ0322
Ostromeč	179655	Velký Malahov	554413	Horšovský Týn	3204	Domažlice	CZ0321
Ostrov	100471	Mutěnin	553999	Domažlice	3202	Domažlice	CZ0321
Ostrov	115975	Bor	560758	Tachov	3215	Tachov	CZ0327
Ostrov u Bezdružic	116041	Ostrov u Bezdružic	559326	Nýřany	3208	Plzeň-sever	CZ0325
Ostrov u Stříbra	116076	Kostelec	503916	Stříbro	3213	Tachov	CZ0327
Ostrovce	020443	Černošín	560812	Stříbro	3213	Tachov	CZ0327
Ostrovec	177644	Velečín	578924	Kralovice	3206	Plzeň-sever	CZ0325
Ostrovec	116165	Ostrovec-Lhotka	566993	Rokycany	3211	Rokycany	CZ0326
Ostružno	116254	Nezdice na Šumavě	556815	Sušice	3214	Klatovy	CZ0322
Ostřetice	007137	Ostřetice	578061	Klatovy	3205	Klatovy	CZ0322
Osvračín	116394	Osvračín	554073	Horšovský Týn	3204	Domažlice	CZ0321
Ošelín	116432	Ošelín	541681	Stříbro	3213	Tachov	CZ0327
Otěšice	116475	Otěšice	540293	Přeštice	3210	Plzeň-jih	CZ0324
Otěšín	095834	Nalžovské Hory	556751	Horažďovice	3203	Klatovy	CZ0322
Otín	167657	Klatovy	555771	Klatovy	3205	Klatovy	CZ0322
Otín	121274	Planá	561134	Tachov	3215	Tachov	CZ0327
Otov	107778	Otov	566209	Domažlice	3202	Domažlice	CZ0321
Otročín	165352	Stříbro	561215	Stříbro	3213	Tachov	CZ0327
Pačejov	117307	Pačejov	556912	Horažďovice	3203	Klatovy	CZ0322
Pačejov-nádraží	117293	Pačejov	556912	Horažďovice	3203	Klatovy	CZ0322
Pačín	003751	Bezdružice	560740	Stříbro	3213	Tachov	CZ0327
Pakoslav	075698	Křelovice	559105	Nýřany	3208	Plzeň-sever	CZ0325
Palvinov	037362	Hartmanice	556181	Sušice	3214	Klatovy	CZ0322
Pancíř	196096	Železná Ruda	557528	Klatovy	3205	Klatovy	CZ0322
Partoltice	118117	Neurazy	558125	Nepomuk	3207	Plzeň-jih	CZ0324
Pařezí	406104	Petrovice u Sušice	556921	Sušice	3214	Klatovy	CZ0322
Pastuchovice	177652	Pastuchovice	566781	Kralovice	3206	Plzeň-sever	CZ0325
Pavlíkov	170674	Třemešné	561304	Tachov	3215	Tachov	CZ0327
Pavlovice	118524	Planá	561134	Tachov	3215	Tachov	CZ0327
Pavlovsko	028029	Dobřív	559776	Rokycany	3211	Rokycany	CZ0326
Pec	118621	Pec	554090	Domažlice	3202	Domažlice	CZ0321
Pečetín	100757	Bolešiny	555835	Klatovy	3205	Klatovy	CZ0322
Pelechy	156337	Pelechy	566373	Domažlice	3202	Domažlice	CZ0321
Pernarec	119296	Pernarec	559334	Nýřany	3208	Plzeň-sever	CZ0325
Pernolec	018589	Částkov	560804	Tachov	3215	Tachov	CZ0327
Petrovice	119954	Újezd	554383	Domažlice	3202	Domažlice	CZ0321
Petrovice	092487	Měčín	556637	Klatovy	3205	Klatovy	CZ0322
Petrovice nad Úhlavou	017094	Janovice nad Úhlavou	556394	Klatovy	3205	Klatovy	CZ0322

ABECEDNÍ SEZNAM ČÁSTÍ OBCÍ

Název části obce	Kód části obce (CO)	Název obce	Kód obce (ZUJ)	Název obce s rozšířenou působností	Kód SO ORP	Název okresu	Kód okresu (NUTS4)
Petrovice u Sušice	120022	Petrovice u Sušice	556921	Sušice	3214	Klatovy	CZ0322
Petrovičky	134431	Předslav	557005	Klatovy	3205	Klatovy	CZ0322
Píhovice	405825	Klatovy	555771	Klatovy	3205	Klatovy	CZ0322
Pích	197912	Hlavňovice	556203	Sušice	3214	Klatovy	CZ0322
Píla	173631	Trhanov	554359	Domažlice	3202	Domažlice	CZ0321
Písařova Vesce	080080	Lesná	561002	Tachov	3215	Tachov	CZ0327
Písek	049514	Lišňany	559172	Nýřany	3208	Plzeň-sever	CZ0325
Pístov	052221	Chodová Planá	560901	Tachov	3215	Tachov	CZ0327
Pivoň	097471	Mnichov	566292	Domažlice	3202	Domažlice	CZ0321
Plachtín	102032	Nečtiny	559261	Kralovice	3206	Plzeň-sever	CZ0325
Pláň	116050	Ostrov u Bezdružic	559326	Nýřany	3208	Plzeň-sever	CZ0325
Planá	108405	Hromnice	558915	Nýřany	3208	Plzeň-sever	CZ0325
Planá	121282	Planá	561134	Tachov	3215	Tachov	CZ0327
Pláně	050440	Všeruby	554456	Domažlice	3202	Domažlice	CZ0321
Pláně	121436	Pláně	530336	Kralovice	3206	Plzeň-sever	CZ0325
Plánice	121479	Plánice	556955	Klatovy	3205	Klatovy	CZ0322
Plánička	023591	Čihaň	542024	Klatovy	3205	Klatovy	CZ0322
Planiny	106569	Nové Mitrovce	558176	Blovice	3201	Plzeň-jih	CZ0324
Plasy	121533	Plasy	559351	Kralovice	3206	Plzeň-sever	CZ0325
Platoř	026565	Dlouhá Ves	556076	Sušice	3214	Klatovy	CZ0322
Pleš	151181	Bělá nad Radbuzou	553441	Domažlice	3202	Domažlice	CZ0321
Plešiny	057151	Janovice nad Úhlavou	556394	Klatovy	3205	Klatovy	CZ0322
Plešnice	121738	Plešnice	559369	Nýřany	3208	Plzeň-sever	CZ0325
Plevňov	145092	Řenče	558303	Přeštice	3210	Plzeň-jih	CZ0324
Plezom	406881	Ošelín	541681	Stříbro	3213	Tachov	CZ0327
Plichtice	191302	Zavlekov	557463	Klatovy	3205	Klatovy	CZ0322
Plískov	121860	Plískov	566861	Rokycany	3211	Rokycany	CZ0326
Plzeňské Předměstí	044881	Horšovský Týn	553671	Horšovský Týn	3204	Domažlice	CZ0321
Plzeňské Předměstí	140791	Rokycany	559717	Rokycany	3211	Rokycany	CZ0326
Přovany	122807	Přovany	559377	Nýřany	3208	Plzeň-sever	CZ0325
Poběžovice	122866	Poběžovice	554111	Domažlice	3202	Domažlice	CZ0321
Poborovice	197874	Bezděkov	555801	Klatovy	3205	Klatovy	CZ0322
Pocinovice	122939	Pocinovice	554120	Domažlice	3202	Domažlice	CZ0321
Pocinovice	015971	Semněvice	554201	Horšovský Týn	3204	Domažlice	CZ0321
Poděvousy	019712	Poděvousy	566365	Horšovský Týn	3204	Domažlice	CZ0321
Podhájí	405388	Horšovský Týn	553671	Horšovský Týn	3204	Domažlice	CZ0321
Podhůří	123803	Kasejovice	557862	Nepomuk	3207	Plzeň-jih	CZ0324
Podlesí	406074	Kašperské Hory	556432	Sušice	3214	Klatovy	CZ0322
Podmokly	124044	Podmokly	551686	Sušice	3214	Klatovy	CZ0322
Podmokly	174394	Úněšov	559563	Nýřany	3208	Plzeň-sever	CZ0325
Podmokly	124079	Podmokly	560081	Rokycany	3211	Rokycany	CZ0326
Podolí	124231	Kolinec	556467	Sušice	3214	Klatovy	CZ0322
Podražnice	044954	Horšovský Týn	553671	Horšovský Týn	3204	Domažlice	CZ0321
Podzámčí	009962	Kdyně	553786	Domažlice	3202	Domažlice	CZ0321
Pohorsko	104434	Nezdice na Šumavě	556815	Sušice	3214	Klatovy	CZ0322
Pohoří	087611	Plánice	556955	Klatovy	3205	Klatovy	CZ0322
Polánka	064319	Kasejovice	557862	Nepomuk	3207	Plzeň-jih	CZ0324
Polánka	125059	Polánka	553565	Nepomuk	3207	Plzeň-jih	CZ0324
Poleň	125148	Poleň	541788	Klatovy	3205	Klatovy	CZ0322
Poleňka	125156	Poleň	541788	Klatovy	3205	Klatovy	CZ0322
Polínka	075124	Krsy	559091	Nýřany	3208	Plzeň-sever	CZ0325
Poloučany	109614	Konstantinovy Lázně	560952	Stříbro	3213	Tachov	CZ0327
Polžice	153010	Srby	554278	Horšovský Týn	3204	Domažlice	CZ0321
Pomezí	050458	Všeruby	554456	Domažlice	3202	Domažlice	CZ0321
Popov	116084	Kostelec	503916	Stříbro	3213	Tachov	CZ0327
Popovice	053708	Všeruby	559628	Nýřany	3208	Plzeň-sever	CZ0325
Posobice	120031	Petrovice u Sušice	556921	Sušice	3214	Klatovy	CZ0322
Postřekov	126161	Postřekov	554138	Domažlice	3202	Domažlice	CZ0321
Potín	003760	Konstantinovy Lázně	560952	Stříbro	3213	Tachov	CZ0327
Potok	003867	Bezvěrov	558656	Kralovice	3206	Plzeň-sever	CZ0325
Potvorov	126535	Potvorov	530247	Kralovice	3206	Plzeň-sever	CZ0325
Pozorka	065382	Kladruby	560928	Stříbro	3213	Tachov	CZ0327
Prádlo	126985	Prádlo	558231	Nepomuk	3207	Plzeň-jih	CZ0324
Prapořiště	132853	Kdyně	553786	Domažlice	3202	Domažlice	CZ0321
Prášíly	027057	Prášíly	556084	Sušice	3214	Klatovy	CZ0322
Praňský Újezd	132951	Mlečice	560006	Rokycany	3211	Rokycany	CZ0326
Prostiboř	133710	Prostiboř	541486	Stříbro	3213	Tachov	CZ0327
Prostřední Krušec	037371	Hartmanice	556181	Sušice	3214	Klatovy	CZ0322
Přebudov	065307	Kasejovice	557862	Nepomuk	3207	Plzeň-jih	CZ0324

ABECEDNÍ SEZNAM ČÁSTÍ OBCÍ

Název části obce	Kód části obce (CO)	Název obce	Kód obce (ZUJ)	Název obce s rozšířenou působností	Kód SO ORP	Název okresu	Kód okresu (NUTS4)
Předenice	104094	Předenice	540412	Přeštice	3210	Plzeň-jih	CZ0324
Předslav	134449	Předslav	557005	Klatovy	3205	Klatovy	CZ0322
Předvojovice	405914	Čachrov	555941	Klatovy	3205	Klatovy	CZ0322
Přeňov	196886	Žihle	559695	Kralovice	3206	Plzeň-sever	CZ0325
Přehýšov	134538	Přehýšov	559393	Nýřany	3208	Plzeň-sever	CZ0325
Přes	041408	Hostouň	553689	Domažlice	3202	Domažlice	CZ0321
Přestanice	039128	Hlavňovice	556203	Sušice	3214	Klatovy	CZ0322
Přestavky	026816	Přestavky	530131	Stod	3212	Plzeň-jih	CZ0324
Přešín	196240	Čížkov	557650	Nepomuk	3207	Plzeň-jih	CZ0324
Přeštice	406473	Přeštice	558249	Přeštice	3210	Plzeň-jih	CZ0324
Přetín	075850	Křenice	556505	Klatovy	3205	Klatovy	CZ0322
Příchovice	135941	Příchovice	558257	Přeštice	3210	Plzeň-jih	CZ0324
Příkosice	136018	Příkosice	579131	Rokycany	3211	Rokycany	CZ0326
Přimda	136115	Přimda	561151	Tachov	3215	Tachov	CZ0327
Přisednice	055883	Zbiroh	560260	Rokycany	3211	Rokycany	CZ0326
Příšov	079642	Příšov	567086	Nýřany	3208	Plzeň-sever	CZ0325
Privětice	136352	Privětice	560111	Rokycany	3211	Rokycany	CZ0326
Prívolec	005657	Blížejov	553450	Horšovský Týn	3204	Domažlice	CZ0321
Ptenín	136603	Ptenín	558265	Přeštice	3210	Plzeň-jih	CZ0324
Pučlice	136697	Pučlice	554154	Horšovský Týn	3204	Domažlice	CZ0321
Puchverk	406058	Hlavňovice	556203	Sušice	3214	Klatovy	CZ0322
Pušperk	125121	Poleň	541788	Klatovy	3205	Klatovy	CZ0322
Pytlův	020451	Černošín	560812	Stříbro	3213	Tachov	CZ0327
Rabí	137111	Rabí	557013	Sušice	3214	Klatovy	CZ0322
Rabštejn nad Střelou	137138	Manětín	559202	Kralovice	3206	Plzeň-sever	CZ0325
Racov	154741	Staré Sedlo	561193	Tachov	3215	Tachov	CZ0327
Račín	102041	Nečtiny	559261	Kralovice	3206	Plzeň-sever	CZ0325
Radčice	137413	Plzeň 7-Radčice	554766	Plzeň	3209	Plzeň-město	CZ0323
Radějov	091502	Manětín	559202	Kralovice	3206	Plzeň-sever	CZ0325
Radějovice	134546	Přehýšov	559393	Nýřany	3208	Plzeň-sever	CZ0325
Radešov	140082	Rejštejn	557021	Sušice	3214	Klatovy	CZ0322
Radimovice	187364	Všeruby	559628	Nýřany	3208	Plzeň-sever	CZ0325
Radinovy	186279	Vrhavěč	557455	Klatovy	3205	Klatovy	CZ0322
Radkovice	092495	Měčín	556637	Klatovy	3205	Klatovy	CZ0322
Radkovice	135950	Radkovice	540421	Přeštice	3210	Plzeň-jih	CZ0324
Radnice	138100	Radnice	560120	Rokycany	3211	Rokycany	CZ0326
Radobyčice	020125	Plzeň 3	546003	Plzeň	3209	Plzeň-město	CZ0323
Radochovy	138193	Neurazy	558125	Nepomuk	3207	Plzeň-jih	CZ0324
Radonice	138258	Milavče	553948	Domažlice	3202	Domažlice	CZ0321
Radostice	039136	Hlavňovice	556203	Sušice	3214	Klatovy	CZ0322
Radošice	138495	Mladý Smolivec	558061	Nepomuk	3207	Plzeň-jih	CZ0324
Radvanice	053147	Velhartice	557366	Sušice	3214	Klatovy	CZ0322
Rájov	122815	Pňovany	559377	Nýřany	3208	Plzeň-sever	CZ0325
Rájov	171115	Přimda	561151	Tachov	3215	Tachov	CZ0327
Rajské	003344	Běšiny	555797	Klatovy	3205	Klatovy	CZ0322
Rajsko	405957	Dlouhá Ves	556076	Sušice	3214	Klatovy	CZ0322
Rakolusky	071943	Bohy	566471	Kralovice	3206	Plzeň-sever	CZ0325
Raková	139068	Raková	566942	Rokycany	3211	Rokycany	CZ0326
Rejštejn	140091	Rejštejn	557021	Sušice	3214	Klatovy	CZ0322
Robčice	175650	Útušice	558486	Přeštice	3210	Plzeň-jih	CZ0324
Robčice	015105	Kozojedy	559041	Kralovice	3206	Plzeň-sever	CZ0325
Rohozno	057169	Janovice nad Úhlavou	556394	Klatovy	3205	Klatovy	CZ0322
Rochlov	140554	Rochlov	559423	Nýřany	3208	Plzeň-sever	CZ0325
Rok	159671	Sušice	557153	Sušice	3214	Klatovy	CZ0322
Roudná	153028	Srby	554278	Horšovský Týn	3204	Domažlice	CZ0321
Roupov	141895	Roupov	558290	Přeštice	3210	Plzeň-jih	CZ0324
Rovná	120049	Petrovice u Sušice	556921	Sušice	3214	Klatovy	CZ0322
Rovná	156787	Strážov	557137	Klatovy	3205	Klatovy	CZ0322
Rozcestí	142638	Rozvadov	561169	Tachov	3215	Tachov	CZ0327
Rozněvice	075701	Křelovice	559105	Nýřany	3208	Plzeň-sever	CZ0325
Rozpáralka	406261	Týnec	541885	Klatovy	3205	Klatovy	CZ0322
Rozsedly	142336	Žihobce	557536	Sušice	3214	Klatovy	CZ0322
Rozvadov	142646	Rozvadov	561169	Tachov	3215	Tachov	CZ0327
Rudoltice	143499	Černíkov	553531	Klatovy	3205	Domažlice	CZ0321
Rybnice	143898	Rybnice	559431	Kralovice	3206	Plzeň-sever	CZ0325
Rybník	143910	Rybník	554189	Domažlice	3202	Domažlice	CZ0321
Řakom	028363	Dolany	556106	Klatovy	3205	Klatovy	CZ0322
Řebří	161446	Svojšín	561258	Stříbro	3213	Tachov	CZ0327
Řemešín	168505	Kralovice	559075	Kralovice	3206	Plzeň-sever	CZ0325

ABECEDNÍ SEZNAM ČÁSTÍ OBCÍ

Název části obce	Kód části obce (CO)	Název obce	Kód obce (ZUJ)	Název obce s rozšířenou působností	Kód SO ORP	Název okresu	Kód okresu (NUTS4)
Renče	145106	Renče	558303	Přeštice	3210	Plzeň-jih	CZ0324
Řesanice	064327	Kasejovice	557862	Nepomuk	3207	Plzeň-jih	CZ0324
Rešín	003778	Bezručovice	560740	Stříbro	3213	Tachov	CZ0327
Sebečice	146358	Sebečice	560146	Rokycany	3211	Rokycany	CZ0326
Seč	146439	Seč	558311	Blovice	3201	Plzeň-jih	CZ0324
Sedlec	122874	Poběžovice	554111	Domažlice	3202	Domažlice	CZ0321
Sedlec	155144	Starý Plzenec	558371	Plzeň	3209	Plzeň-jih	CZ0324
Sedlec	146765	Sedlec	530271	Kralovice	3206	Plzeň-sever	CZ0325
Sedlecko	016349	Bušovice	559750	Rokycany	3211	Rokycany	CZ0326
Sedlečko	095842	Nalžovské Hory	556751	Horažďovice	3203	Klatovy	CZ0322
Sedlice	146901	Zahořany	554464	Domažlice	3202	Domažlice	CZ0321
Sedliště	186171	Sedliště	540692	Nepomuk	3207	Plzeň-jih	CZ0324
Sekrýt	405990	Dolany	556106	Klatovy	3205	Klatovy	CZ0322
Semněvice	147346	Semněvice	554201	Horšovský Týn	3204	Domažlice	CZ0321
Semošice	075914	Horšovský Týn	553671	Horšovský Týn	3204	Domažlice	CZ0321
Senec	193615	Zruč-Senec	559679	Nýřany	3208	Plzeň-sever	CZ0325
Severní Předměstí	406317	Plzeň 1	545970	Plzeň	3209	Plzeň-město	CZ0323
Sezemín	031917	Poběžovice	554111	Domažlice	3202	Domažlice	CZ0321
Sirá	017451	Sirá	546488	Rokycany	3211	Rokycany	CZ0326
Skapce	148199	Skapce	579467	Stříbro	3213	Tachov	CZ0327
Skařez	041416	Hostouň	553689	Domažlice	3202	Domažlice	CZ0321
Skašov	148211	Skašov	539937	Přeštice	3210	Plzeň-jih	CZ0324
Skelná Hut'	054682	Chudenín	556386	Klatovy	3205	Klatovy	CZ0322
Skelná Hut'	075132	Krsy	559091	Nýřany	3208	Plzeň-sever	CZ0325
Sklená Hut'	136361	Přívětice	560111	Rokycany	3211	Rokycany	CZ0326
Skočice	148326	Přeštice	558249	Přeštice	3210	Plzeň-jih	CZ0324
Skomelno	138118	Skomelno	566845	Rokycany	3211	Rokycany	CZ0326
Skořice	148547	Skořice	506664	Rokycany	3211	Rokycany	CZ0326
Skoupý	132969	Mlečice	560006	Rokycany	3211	Rokycany	CZ0326
Skráncice	191311	Zavlekov	557463	Klatovy	3205	Klatovy	CZ0322
Skupeč	075710	Pernarec	559334	Nýřany	3208	Plzeň-sever	CZ0325
Skviřín	007382	Bor	560758	Tachov	3215	Tachov	CZ0327
Skvrňany	406376	Plzeň 3	546003	Plzeň	3209	Plzeň-město	CZ0323
Slatina	045969	Hostouň	553689	Domažlice	3202	Domažlice	CZ0321
Slatina	054631	Chudenice	556378	Klatovy	3205	Klatovy	CZ0322
Slatina	149632	Slatina	578436	Horažďovice	3203	Klatovy	CZ0322
Slatina	054577	Slatina	566748	Kralovice	3206	Plzeň-sever	CZ0325
Slavice	043133	Horní Kozolupy	541290	Stříbro	3213	Tachov	CZ0327
Slavíkovice	150207	Černíkov	553531	Klatovy	3205	Domažlice	CZ0321
Slavošovice	007145	Bolešiny	555835	Klatovy	3205	Klatovy	CZ0322
Slivonice	068934	Velký Bor	557382	Horažďovice	3203	Klatovy	CZ0322
Sluhov	091065	Kolinec	556467	Sušice	3214	Klatovy	CZ0322
Služetín	150827	Bezvěrov	558656	Kralovice	3206	Plzeň-sever	CZ0325
Smědčice	016357	Smědčice	540722	Rokycany	3211	Rokycany	CZ0326
Smederov	195553	Ždírec	558605	Blovice	3201	Plzeň-jih	CZ0324
Smolov	151165	Bělá nad Radbuzou	553441	Domažlice	3202	Domažlice	CZ0321
Smolov	100081	Mrákov	553981	Domažlice	3202	Domažlice	CZ0321
Smrkovec	047431	Hradešice	556319	Horažďovice	3203	Klatovy	CZ0322
Smržovice	151297	Kdyně	553786	Domažlice	3202	Domažlice	CZ0321
Snopoušovy	029726	Dolní Lukavice	557684	Přeštice	3210	Plzeň-jih	CZ0324
Soběkury	151602	Soběkury	558346	Přeštice	3210	Plzeň-jih	CZ0324
Soběsuky	151858	Neurazy	558125	Nepomuk	3207	Plzeň-jih	CZ0324
Soběšice	151904	Soběšice	557099	Sušice	3214	Klatovy	CZ0322
Sobětice	065951	Klatovy	555771	Klatovy	3205	Klatovy	CZ0322
Souměř	156353	Stráž	561207	Tachov	3215	Tachov	CZ0327
Soustov	026361	Dlažov	556068	Klatovy	3205	Klatovy	CZ0322
Spálené Poříčí	152706	Spálené Poříčí	558362	Blovice	3201	Plzeň-jih	CZ0324
Spáleneček	152731	Česká Kubice	553549	Domažlice	3202	Domažlice	CZ0321
Spankov	028622	Líté	566420	Kralovice	3206	Plzeň-sever	CZ0325
Spáňov	152773	Spáňov	554251	Domažlice	3202	Domažlice	CZ0321
Spíž	156795	Strážov	557137	Klatovy	3205	Klatovy	CZ0322
Spúle	057177	Janovice nad Úhlavou	556394	Klatovy	3205	Klatovy	CZ0322
Srbice	152919	Srbice	554260	Domažlice	3202	Domažlice	CZ0321
Srbice	098108	Mochtín	556718	Klatovy	3205	Klatovy	CZ0322
Srby	153036	Srby	554278	Horšovský Týn	3204	Domažlice	CZ0321
Srby	186180	Srby	540676	Nepomuk	3207	Plzeň-jih	CZ0324
Srní	153095	Srní	557111	Sušice	3214	Klatovy	CZ0322
Stan	080331	Lestkov	561011	Tachov	3215	Tachov	CZ0327
Stanětice	153508	Zahořany	554464	Domažlice	3202	Domažlice	CZ0321

ABECEDNÍ SEZNAM ČÁSTÍ OBCÍ

Název části obce	Kód části obce (CO)	Název obce	Kód obce (ZUJ)	Název obce s rozšířenou působností	Kód SO ORP	Název okresu	Kód okresu (NUTS4)
Staňkov I	153575	Staňkov	554294	Horšovský Týn	3204	Domažlice	CZ0321
Staňkov II	198714	Staňkov	554294	Horšovský Týn	3204	Domažlice	CZ0321
Stará Huť	102873	Nemanice	554006	Domažlice	3202	Domažlice	CZ0321
Stará Huť	183741	Blovice	557587	Blovice	3201	Plzeň-jih	CZ0324
Stará Knižecí Huť	080098	Lesná	561002	Tachov	3215	Tachov	CZ0327
Stará Lhota	108464	Nýrsko	556831	Klatovy	3205	Klatovy	CZ0322
Stará Pasečnice	405477	Pasečnice	554081	Domažlice	3202	Domažlice	CZ0321
Staré Sedliště	154661	Staré Sedliště	561185	Tachov	3215	Tachov	CZ0327
Staré Sedlo	154750	Staré Sedlo	561193	Tachov	3215	Tachov	CZ0327
Starec	154792	Kdyně	553786	Domažlice	3202	Domažlice	CZ0321
Starý Dvůr	071251	Kout na Šumavě	553824	Domažlice	3202	Domažlice	CZ0321
Starý Klíčov	066231	Mrákov	553981	Domažlice	3202	Domažlice	CZ0321
Starý Kramolín	100480	Mutěňín	553999	Domažlice	3202	Domažlice	CZ0321
Starý Láz	017108	Nýrsko	556831	Klatovy	3205	Klatovy	CZ0322
Starý Pařezov	405451	Pařezov	599182	Domažlice	3202	Domažlice	CZ0321
Starý Plzenec	155152	Starý Plzenec	558371	Plzeň	3209	Plzeň-jih	CZ0324
Starý Smolivec	097209	Mladý Smolivec	558061	Nepomuk	3207	Plzeň-jih	CZ0324
Starý Spálenec	152749	Česká Kubice	553549	Domažlice	3202	Domažlice	CZ0321
Stod	155519	Stod	558389	Stod	3212	Plzeň-jih	CZ0324
Stojanovice	053155	Velhartice	557366	Sušice	3214	Klatovy	CZ0322
Strahov	043141	Horní Kozolupy	541290	Stříbro	3213	Tachov	CZ0327
Strachovice	002739	Stráž	561207	Tachov	3215	Tachov	CZ0327
Strašice	156221	Strašice	560162	Rokycany	3211	Rokycany	CZ0326
Strašín	156264	Strašín	557129	Sušice	3214	Klatovy	CZ0322
Stráž	156345	Stráž	554316	Domažlice	3202	Domažlice	CZ0321
Stráž	406180	Sušice	557153	Sušice	3214	Klatovy	CZ0322
Stráž	156361	Stráž	561207	Tachov	3215	Tachov	CZ0327
Strážiště	097161	Mladotice	559237	Kralovice	3206	Plzeň-sever	CZ0325
Strážov	156809	Strážov	557137	Klatovy	3205	Klatovy	CZ0322
Strážovice	117315	Pačejov	556912	Horažďovice	3203	Klatovy	CZ0322
Stropčice	021016	Švihov	557200	Klatovy	3205	Klatovy	CZ0322
Struhadlo	003506	Bezděkov	555801	Klatovy	3205	Klatovy	CZ0322
Struhaře	157023	Spálené Poříčí	558362	Blovice	3201	Plzeň-jih	CZ0324
Strunkov	197963	Petrovice u Sušice	556921	Sušice	3214	Klatovy	CZ0322
Strýčkovice	157341	Srbice	554260	Domažlice	3202	Domažlice	CZ0321
Střápole	016365	Bušovice	559750	Rokycany	3211	Rokycany	CZ0326
Střed	406597	Rokycany	559717	Rokycany	3211	Rokycany	CZ0326
Střelice	046779	Střelice	540056	Stod	3212	Plzeň-jih	CZ0324
Střeziměř	157601	Klatovy	555771	Klatovy	3205	Klatovy	CZ0322
Stříbrné Hory	406091	Nalžovské Hory	556751	Horažďovice	3203	Klatovy	CZ0322
Stříbro	406813	Stříbro	561215	Stříbro	3213	Tachov	CZ0327
Střítež	091073	Kolinec	556467	Sušice	3214	Klatovy	CZ0322
Střížovice	158127	Střížovice	558401	Blovice	3201	Plzeň-jih	CZ0324
Studánka	158178	Studánka	561223	Tachov	3215	Tachov	CZ0327
Studánky	187330	Všeruby	554456	Domažlice	3202	Domažlice	CZ0321
Studená	054585	Studená	553603	Kralovice	3206	Plzeň-sever	CZ0325
Stupno	013552	Břasy	559725	Rokycany	3211	Rokycany	CZ0326
Stvolny	158674	Manětín	559202	Kralovice	3206	Plzeň-sever	CZ0325
Stýskaly	196959	Žilov	559709	Nýřany	3208	Plzeň-sever	CZ0325
Suchá	039144	Hlavňovice	556203	Sušice	3214	Klatovy	CZ0322
Suchý Kámen	054691	Chudenín	556386	Klatovy	3205	Klatovy	CZ0322
Sulislav	159506	Sulislav	561231	Stříbro	3213	Tachov	CZ0327
Sušice I	406198	Sušice	557153	Sušice	3214	Klatovy	CZ0322
Sušice II	406210	Sušice	557153	Sušice	3214	Klatovy	CZ0322
Sušice III	406228	Sušice	557153	Sušice	3214	Klatovy	CZ0322
Svahy	159859	Planá	561134	Tachov	3215	Tachov	CZ0327
Svátkov	080616	Letiny	557951	Blovice	3201	Plzeň-jih	CZ0324
Svatá Anna	405370	Horšovský Týn	553671	Horšovský Týn	3204	Domažlice	CZ0321
Svatá Barbora	300454	Radnice	560120	Rokycany	3211	Rokycany	CZ0326
Svatá Kateřina	054704	Chudenín	556386	Klatovy	3205	Klatovy	CZ0322
Svatá Kateřina	142603	Rozvadov	561169	Tachov	3215	Tachov	CZ0327
Svaté Pole	041912	Horažďovice	556254	Horažďovice	3203	Klatovy	CZ0322
Svéradice	160300	Svéradice	557161	Horažďovice	3203	Klatovy	CZ0322
Světce	302538	Tachov	560715	Tachov	3215	Tachov	CZ0327
Světec	029238	Bezvěrov	558656	Kralovice	3206	Plzeň-sever	CZ0325
Světlá	037389	Hartmanice	556181	Sušice	3214	Klatovy	CZ0322
Svinná	163848	Horšovský Týn	553671	Horšovský Týn	3204	Domažlice	CZ0321
Svinná	057789	Čachrov	555941	Klatovy	3205	Klatovy	CZ0322
Svinná	039471	Hlohovice	559806	Rokycany	3211	Rokycany	CZ0326

ABECEDNÍ SEZNAM ČÁSTÍ OBCÍ

Název části obce	Kód části obce (CO)	Název obce	Kód obce (ZUJ)	Název obce s rozšířenou působností	Kód SO ORP	Název okresu	Kód okresu (NUTS4)
Svinná	185388	Vranov	579491	Stříbro	3213	Tachov	CZ0327
Sviňomazy	168751	Trpísty	561291	Stříbro	3213	Tachov	CZ0327
Svobodka	036994	Halže	560863	Tachov	3215	Tachov	CZ0327
Svojkovice	161225	Svojkovice	541176	Rokycany	3211	Rokycany	CZ0326
Svojše	140104	Rejštejn	557021	Sušice	3214	Klatovy	CZ0322
Svojšice	161381	Petrovice u Sušice	556921	Sušice	3214	Klatovy	CZ0322
Svojšín	161454	Svojšín	561258	Stříbro	3213	Tachov	CZ0327
Svrčovec	028371	Dolany	556106	Klatovy	3205	Klatovy	CZ0322
Svržno	045977	Hostouň	553689	Domažlice	3202	Domažlice	CZ0321
Sychrov	041424	Hostouň	553689	Domažlice	3202	Domažlice	CZ0321
Sytno	161896	Sytno	557081	Stříbro	3213	Tachov	CZ0327
Šibanov	031925	Poběžovice	554111	Domažlice	3202	Domažlice	CZ0321
Šidlákov	031933	Hora Svatého Václava	566276	Domažlice	3202	Domažlice	CZ0321
Šimanov	142344	Žihobce	557536	Sušice	3214	Klatovy	CZ0322
Šipín	319902	Konstantinovy Lázně	560952	Stříbro	3213	Tachov	CZ0327
Šitboř	107786	Poběžovice	554111	Domažlice	3202	Domažlice	CZ0321
Šlovice	015989	Semněvice	554201	Horšovský Týn	3204	Domažlice	CZ0321
Šlovice	162833	Dobřany	557676	Stod	3212	Plzeň-jih	CZ0324
Šnory	321061	Stráž	554316	Domažlice	3202	Domažlice	CZ0321
Špičák	196053	Železná Ruda	557528	Klatovy	3205	Klatovy	CZ0322
Štáhlavice	163147	Štáhlavy	558427	Plzeň	3209	Plzeň-jih	CZ0324
Štáhlavy	163155	Štáhlavy	558427	Plzeň	3209	Plzeň-jih	CZ0324
Štěnovice	163341	Štěnovice	558435	Přeštice	3210	Plzeň-jih	CZ0324
Štěnovický Borek	024058	Štěnovický Borek	539741	Plzeň	3209	Plzeň-jih	CZ0324
Štěpanice	037397	Hartmanice	556181	Sušice	3214	Klatovy	CZ0322
Štěpánovice	167665	Klatovy	555771	Klatovy	3205	Klatovy	CZ0322
Štichov	078344	Štichov	566101	Stod	3212	Domažlice	CZ0321
Štichovice	163759	Štichovice	578797	Kralovice	3206	Plzeň-sever	CZ0325
Štipoklasy	087629	Plánice	556955	Klatovy	3205	Klatovy	CZ0322
Štipoklasy	023647	Úněšov	559563	Nýřany	3208	Plzeň-sever	CZ0325
Štítary	163856	Hostouň	553689	Domažlice	3202	Domažlice	CZ0321
Štítov	163988	Blovice	557587	Blovice	3201	Plzeň-jih	CZ0324
Štítov	136026	Štítov	579343	Rokycany	3211	Rokycany	CZ0326
Štokov	052311	Chodský Újezd	560910	Tachov	3215	Tachov	CZ0327
Švihov	164623	Švihov	557200	Klatovy	3205	Klatovy	CZ0322
Tachov	406741	Tachov	560715	Tachov	3215	Tachov	CZ0327
Tajanov	171514	Klatovy	555771	Klatovy	3205	Klatovy	CZ0322
Tajanov	091081	Kolinec	556467	Sušice	3214	Klatovy	CZ0322
Tasnovice	163864	Horšovský Týn	553671	Horšovský Týn	3204	Domažlice	CZ0321
Tatiná	196967	Tatiná	578983	Nýřany	3208	Plzeň-sever	CZ0325
Tedražice	047287	Hrádek	556301	Sušice	3214	Klatovy	CZ0322
Těchlovice	165361	Stříbro	561215	Stříbro	3213	Tachov	CZ0327
Těchonice	165450	Nalžovské Hory	556751	Horažďovice	3203	Klatovy	CZ0322
Telčice	192881	Prostiboř	541486	Stříbro	3213	Tachov	CZ0327
Těně	165891	Těně	560189	Rokycany	3211	Rokycany	CZ0326
Těnovice	165921	Spálené Poříčí	558362	Blovice	3201	Plzeň-jih	CZ0324
Terešov	166456	Terešov	566802	Rokycany	3211	Rokycany	CZ0326
Těšetiny	098116	Mochtín	556718	Klatovy	3205	Klatovy	CZ0322
Těškov	041327	Těškov	546526	Rokycany	3211	Rokycany	CZ0326
Těšnice	164631	Švihov	557200	Klatovy	3205	Klatovy	CZ0322
Těšovice	152927	Srbice	554260	Domažlice	3202	Domažlice	CZ0321
Tetětice	003514	Bezděkov	555801	Klatovy	3205	Klatovy	CZ0322
Tis u Blatna	167088	Tis u Blatna	559482	Kralovice	3206	Plzeň-sever	CZ0325
Tisová	167223	Tisová	541621	Tachov	3215	Tachov	CZ0327
Tlucná	042331	Horní Bělá	558877	Kralovice	3206	Plzeň-sever	CZ0325
Tlučná	167550	Tlučná	559491	Nýřany	3208	Plzeň-sever	CZ0325
Tlumačov	167576	Tlumačov	554341	Domažlice	3202	Domažlice	CZ0321
Točnick	167673	Klatovy	555771	Klatovy	3205	Klatovy	CZ0322
Tojice	186198	Tojice	578614	Nepomuk	3207	Plzeň-jih	CZ0324
Trhanov	168068	Trhanov	554359	Domažlice	3202	Domažlice	CZ0321
Trhomné	075141	Krsy	559091	Nýřany	3208	Plzeň-sever	CZ0325
Trnčí	059536	Ježovy	541753	Klatovy	3205	Klatovy	CZ0322
Trnová	168394	Trnová	559504	Nýřany	3208	Plzeň-sever	CZ0325
Trnová	167231	Tisová	541621	Tachov	3215	Tachov	CZ0327
Trojany	168513	Kralovice	559075	Kralovice	3206	Plzeň-sever	CZ0325
Trokavec	168530	Trokavec	579246	Rokycany	3211	Rokycany	CZ0326
Trpěšice	406031	Hartmanice	556181	Sušice	3214	Klatovy	CZ0322
Trpísty	168769	Trpísty	561291	Stříbro	3213	Tachov	CZ0327
Trsice	120057	Petrovice u Sušice	556921	Sušice	3214	Klatovy	CZ0322

ABECEDNÍ SEZNAM ČÁSTÍ OBCÍ

Název části obce	Kód části obce (CO)	Název obce	Kód obce (ZUJ)	Název obce s rozšířenou působností	Kód SO ORP	Název okresu	Kód okresu (NUTS4)
Tržek	124249	Kolinec	556467	Sušice	3214	Klatovy	CZ0322
Třebčice	097993	Třebčice	578592	Nepomuk	3207	Plzeň-jih	CZ0324
Třebel	020460	Černošín	560812	Stříbro	3213	Tachov	CZ0327
Třebíšov	102997	Předslav	557005	Klatovy	3205	Klatovy	CZ0322
Třebnice	170101	Meclov	553913	Horšovský Týn	3204	Domažlice	CZ0321
Třebnuška	031798	Zbiroh	560260	Rokycany	3211	Rokycany	CZ0326
Třebobuz	085219	Lištany	559172	Nýřany	3208	Plzeň-sever	CZ0325
Třebomyslice	170224	Horažďovice	556254	Horažďovice	3203	Klatovy	CZ0322
Třebýcina	092509	Měčín	556637	Klatovy	3205	Klatovy	CZ0322
Třebýcinka	021024	Švihov	557200	Klatovy	3205	Klatovy	CZ0322
Třemešné	170682	Třemešné	561304	Tachov	3215	Tachov	CZ0327
Třemošná	170691	Třemošná	559521	Nýřany	3208	Plzeň-sever	CZ0325
Třimany	170887	Kladruby	559920	Rokycany	3211	Rokycany	CZ0326
Třískolupy	171123	Přimda	561151	Tachov	3215	Tachov	CZ0327
Tuněchody	012670	Kladruby	560928	Stříbro	3213	Tachov	CZ0327
Tupadly	171522	Klatovy	555771	Klatovy	3205	Klatovy	CZ0322
Tuškov	064432	Kašperské Hory	556432	Sušice	3214	Klatovy	CZ0322
Tužice	191329	Tužice	553522	Horažďovice	3203	Klatovy	CZ0322
Tvrdoslav	103152	Velhartice	557366	Sušice	3214	Klatovy	CZ0322
Týček	191493	Týček	546534	Rokycany	3211	Rokycany	CZ0326
Tymákov	172103	Tymákov	558460	Plzeň	3209	Plzeň-jih	CZ0324
Týnec	039225	Malý Bor	556629	Horažďovice	3203	Klatovy	CZ0322
Týnec	172316	Týnec	541885	Klatovy	3205	Klatovy	CZ0322
Týnec	053210	Chotěšov	557838	Stod	3212	Plzeň-jih	CZ0324
Týnec	121291	Planá	561134	Tachov	3215	Tachov	CZ0327
Týniště	044849	Týniště	539929	Přeštice	3210	Plzeň-jih	CZ0324
Týnské Předměstí	405337	Domažlice	553425	Domažlice	3202	Domažlice	CZ0321
Týfovice	117323	Pačejov	556912	Horažďovice	3203	Klatovy	CZ0322
Úboč	172553	Úboč	566161	Domažlice	3202	Domažlice	CZ0321
Úborsko	001414	Běhařov	541842	Klatovy	3205	Klatovy	CZ0322
Úherce	191949	Úherce	546411	Nýřany	3208	Plzeň-sever	CZ0325
Uhliště	054712	Chudenín	556386	Klatovy	3205	Klatovy	CZ0322
Ujčín	068446	Kolinec	556467	Sušice	3214	Klatovy	CZ0322
Újezd	173622	Újezd	554383	Domažlice	3202	Domažlice	CZ0321
Újezd	406422	Plzeň 4	546208	Plzeň	3209	Plzeň-město	CZ0323
Újezd	044857	Horšice	557722	Přeštice	3210	Plzeň-jih	CZ0324
Újezd	173649	Manětín	559202	Kralovice	3206	Plzeň-sever	CZ0325
Újezd nade Mží	173801	Újezd nade Mží	566594	Nýřany	3208	Plzeň-sever	CZ0325
Újezd pod Přimdou	173827	Přimda	561151	Tachov	3215	Tachov	CZ0327
Újezd Svatého Kříže	001678	Bělá nad Radbuzou	553441	Domažlice	3202	Domažlice	CZ0321
Újezd u Chanovic	025364	Chanovice	556335	Horažďovice	3203	Klatovy	CZ0322
Újezd u Kasejovic	064335	Kasejovice	557862	Nepomuk	3207	Plzeň-jih	CZ0324
Újezd u Plánice	173975	Újezd u Plánice	578321	Klatovy	3205	Klatovy	CZ0322
Újezd u Svatého Kříže	138126	Újezd u Svatého Kříže	546551	Rokycany	3211	Rokycany	CZ0326
Újezdec	100765	Bolešiny	555835	Klatovy	3205	Klatovy	CZ0322
Újezdec	098124	Mochtín	556718	Klatovy	3205	Klatovy	CZ0322
Újezdec	136611	Ptenín	558265	Přeštice	3210	Plzeň-jih	CZ0324
Úlice	174211	Úlice	559555	Nýřany	3208	Plzeň-sever	CZ0325
Útlík	172561	Němčice	599166	Domažlice	3202	Domažlice	CZ0321
Úloh	003352	Běšiny	555797	Klatovy	3205	Klatovy	CZ0322
Únehle	076759	Únehle	541435	Stříbro	3213	Tachov	CZ0327
Únějovice	174351	Únějovice	554391	Domažlice	3202	Domažlice	CZ0321
Úněšov	174408	Úněšov	559563	Nýřany	3208	Plzeň-sever	CZ0325
Únětice	174424	Únětice	540528	Blovice	3201	Plzeň-jih	CZ0324
Úsilov	174742	Úsilov	554405	Domažlice	3202	Domažlice	CZ0321
Ústaleč	174815	Nalžovské Hory	556751	Horažďovice	3203	Klatovy	CZ0322
Ústí	067687	Kočov	541559	Tachov	3215	Tachov	CZ0327
Úšava	154679	Staré Sedliště	561185	Tachov	3215	Tachov	CZ0327
Úterý	175625	Úterý	559571	Nýřany	3208	Plzeň-sever	CZ0325
Útušice	175668	Útušice	558486	Přeštice	3210	Plzeň-jih	CZ0324
Vacovy	029513	Janovice nad Úhlavou	556394	Klatovy	3205	Klatovy	CZ0322
Valdorf	308749	Horšovský Týn	553671	Horšovský Týn	3204	Domažlice	CZ0321
Valcha	122505	Plzeň 3	546003	Plzeň	3209	Plzeň-město	CZ0323
Valcha	046805	Stráž	561207	Tachov	3215	Tachov	CZ0327
Vatětice	037401	Hartmanice	556181	Sušice	3214	Klatovy	CZ0322
Věckovice	171531	Klatovy	555771	Klatovy	3205	Klatovy	CZ0322
Vejprnice	177555	Vejprnice	559580	Nýřany	3208	Plzeň-sever	CZ0325
Vejvanov	177601	Vejvanov	560227	Rokycany	3211	Rokycany	CZ0326
Velečín	177661	Velečín	578924	Kralovice	3206	Plzeň-sever	CZ0325

ABECEDNÍ SEZNAM ČÁSTÍ OBCÍ

Název části obce	Kód části obce (CO)	Název obce	Kód obce (ZUJ)	Název obce s rozšířenou působností	Kód SO ORP	Název okresu	Kód okresu (NUTS4)
Velenov	177806	Nalžovské Hory	556751	Horažďovice	3203	Klatovy	CZ0322
Velešice	117331	Pačejov	556912	Horažďovice	3203	Klatovy	CZ0322
Velhartice	177938	Velhartice	557366	Sušice	3214	Klatovy	CZ0322
Velká Ves	024724	Bor	560758	Tachov	3215	Tachov	CZ0327
Velké Dvorce	178730	Přimda	561151	Tachov	3215	Tachov	CZ0327
Velké Hydčice	178837	Velké Hydčice	557374	Horažďovice	3203	Klatovy	CZ0322
Velké Předměstí	044890	Horšovský Týn	553671	Horšovský Týn	3204	Domažlice	CZ0321
Velký Bor	179531	Velký Bor	557382	Horažďovice	3203	Klatovy	CZ0322
Velký Kozí Hřbet	406147	Rejstejn	557021	Sušice	3214	Klatovy	CZ0322
Velký Malahov	179663	Velký Malahov	554413	Horšovský Týn	3204	Domažlice	CZ0321
Velký Radkov	140112	Rejstejn	557021	Sušice	3214	Klatovy	CZ0322
Velký Rapotín	018597	Tachov	560715	Tachov	3215	Tachov	CZ0327
Veřechov	180343	Horažďovice	556254	Horažďovice	3203	Klatovy	CZ0322
Ves Touškov	180386	Ves Touškov	558494	Stod	3212	Plzeň-jih	CZ0324
Veselá	180521	Veselá	560235	Rokycany	3211	Rokycany	CZ0326
Veselí	057185	Janovice nad Úhlavou	556394	Klatovy	3205	Klatovy	CZ0322
Věštin	197971	Strašín	557129	Sušice	3214	Klatovy	CZ0322
Věvrov	147354	Horšovský Týn	553671	Horšovský Týn	3204	Domažlice	CZ0321
Vchynice-Tetov I	406155	Srní	557111	Sušice	3214	Klatovy	CZ0322
Vchynice-Tetov II	198684	Modrava	542148	Sušice	3214	Klatovy	CZ0322
Vícenice	167681	Klatovy	555771	Klatovy	3205	Klatovy	CZ0322
Vídice	181650	Vídice	554421	Horšovský Týn	3204	Domažlice	CZ0321
Vidžín	175633	Úterý	559571	Nýřany	3208	Plzeň-sever	CZ0325
Víchov	165379	Černošín	560812	Stříbro	3213	Tachov	CZ0327
Vílov	182079	Černíkov	553531	Klatovy	3205	Domažlice	CZ0321
Víska	098001	Čmeliny	578568	Nepomuk	3207	Plzeň-jih	CZ0324
Visky	406619	Visky	579289	Rokycany	3211	Rokycany	CZ0326
Vítaná	003522	Bezděkov	555801	Klatovy	3205	Klatovy	CZ0322
Vítání	153044	Srby	554278	Horšovský Týn	3204	Domažlice	CZ0321
Víteň	182729	Strážov	557137	Klatovy	3205	Klatovy	CZ0322
Vitinka	182931	Osek	560057	Rokycany	3211	Rokycany	CZ0326
Vitkov	164836	Tachov	560715	Tachov	3215	Tachov	CZ0327
Vitkovice	405841	Klatovy	555771	Klatovy	3205	Klatovy	CZ0322
Vížka	159867	Planá	561134	Tachov	3215	Tachov	CZ0327
Vladměřice	091511	Manětín	559202	Kralovice	3206	Plzeň-sever	CZ0325
Vlastějov	037419	Hartmanice	556181	Sušice	3214	Klatovy	CZ0322
Vlčí	183652	Vlčí	566691	Přeštice	3210	Plzeň-jih	CZ0324
Vlčice	183750	Blovice	557587	Blovice	3201	Plzeň-jih	CZ0324
Vlčkovice	068454	Kolinec	556467	Sušice	3214	Klatovy	CZ0322
Vlčnov	183881	Zavlekov	557463	Klatovy	3205	Klatovy	CZ0322
Vlčtejn	183911	Vlčtejn	540706	Blovice	3201	Plzeň-jih	CZ0324
Vlkanov	107794	Vlkanov	566250	Domažlice	3202	Domažlice	CZ0321
Vlkonice	184021	Budětice	555894	Sušice	3214	Klatovy	CZ0322
Vlkošov	003875	Bezvěrov	558656	Kralovice	3206	Plzeň-sever	CZ0325
Vlkov	152714	Spálené Poříčí	558362	Blovice	3201	Plzeň-jih	CZ0324
Vlkýš	406520	Heřmanova Huť	558869	Nýřany	3208	Plzeň-sever	CZ0325
Vnitřní Město	406392	Plzeň 3	546003	Plzeň	3209	Plzeň-město	CZ0323
Vodní Újezd	027626	Dobřany	557676	Stod	3212	Plzeň-jih	CZ0324
Vodokrty	184403	Řenče	558303	Přeštice	3210	Plzeň-jih	CZ0324
Vochov	184420	Vochov	559601	Nýřany	3208	Plzeň-sever	CZ0325
Vojetice	120065	Petrovice u Sušice	556921	Sušice	3214	Klatovy	CZ0322
Vojovice	184616	Neurazy	558125	Nepomuk	3207	Plzeň-jih	CZ0324
Vojtěšín	023655	Úněšov	559563	Nýřany	3208	Plzeň-sever	CZ0325
Volduchy	184772	Volduchy	560251	Rokycany	3211	Rokycany	CZ0326
Volšovy	159743	Sušice	557153	Sušice	3214	Klatovy	CZ0322
Vosí	164640	Švihov	557200	Klatovy	3205	Klatovy	CZ0322
Vrabcov	159689	Sušice	557153	Sušice	3214	Klatovy	CZ0322
Vracov	023604	Plánice	556955	Klatovy	3205	Klatovy	CZ0322
Vranov	097489	Mnichov	566292	Domažlice	3202	Domažlice	CZ0321
Vranov	185396	Vranov	579491	Stříbro	3213	Tachov	CZ0327
Vránov	075922	Staňkov	554294	Horšovský Týn	3204	Domažlice	CZ0321
Vranovice	013579	Břasy	559725	Rokycany	3211	Rokycany	CZ0326
Vráž	405931	Dlažov	556068	Klatovy	3205	Klatovy	CZ0322
Vrážné	121444	Pláně	530336	Kralovice	3206	Plzeň-sever	CZ0325
Vrbice u Bezdružic	080349	Lestkov	561011	Tachov	3215	Tachov	CZ0327
Vrbice u Stříbra	065391	Kladruby	560928	Stříbro	3213	Tachov	CZ0327
Vrčeň	186201	Vrčeň	558559	Nepomuk	3207	Plzeň-jih	CZ0324
Vrhaveč	186287	Vrhaveč	557455	Klatovy	3205	Klatovy	CZ0322
Vrhaveč	116092	Kostelec	503916	Stříbro	3213	Tachov	CZ0327

ABECEDNÍ SEZNAM ČÁSTÍ OBCÍ

Název části obce	Kód části obce (CO)	Název obce	Kód obce (ZUJ)	Název obce s rozšířenou působností	Kód SO ORP	Název okresu	Kód okresu (NUTS4)
Vřeskovice	007960	Vřeskovice	566055	Klatovy	3205	Klatovy	CZ0322
Vstíř	186988	Vstíř	558567	Stod	3212	Plzeň-jih	CZ0324
Všehrdy	187020	Všehrdy	566497	Kralovice	3206	Plzeň-sever	CZ0325
Všekary	104175	Všekary	566071	Stod	3212	Domažlice	CZ0321
Všenice	016373	Všenice	566799	Rokycany	3211	Rokycany	CZ0326
Všepadly	187283	Všepadly	554448	Domažlice	3202	Domažlice	CZ0321
Všeruby	187348	Všeruby	554456	Domažlice	3202	Domažlice	CZ0321
Všeruby	187372	Všeruby	559628	Nýřany	3208	Plzeň-sever	CZ0325
Východní Předměstí (část)	406341	Plzeň 2-Slovaný	545988	Plzeň	3209	Plzeň-město	CZ0323
Východní Předměstí (část)	406384	Plzeň 3	546003	Plzeň	3209	Plzeň-město	CZ0323
Východní Předměstí (část)	406431	Plzeň 4	546208	Plzeň	3209	Plzeň-město	CZ0323
Výrov	094528	Blížejev	553450	Horšovský Týn	3204	Domažlice	CZ0321
Výrov	028380	Dolany	556106	Klatovy	3205	Klatovy	CZ0322
Výrov	187691	Výrov	566969	Kralovice	3206	Plzeň-sever	CZ0325
Vysočany	091529	Manětín	559202	Kralovice	3206	Plzeň-sever	CZ0325
Vysočany	406767	Bor	560758	Tachov	3215	Tachov	CZ0327
Vysoká Libyně	188077	Vysoká Libyně	530280	Kralovice	3206	Plzeň-sever	CZ0325
Vysoké Jamné	080357	Lestkov	561011	Tachov	3215	Tachov	CZ0327
Vysoké Sedliště	121304	Planá	561134	Tachov	3215	Tachov	CZ0327
Výškov	052230	Chodová Planá	560901	Tachov	3215	Tachov	CZ0327
Zadní Chodov	189588	Zadní Chodov	541362	Tachov	3215	Tachov	CZ0327
Zadní Milíře	318060	Milíře	541532	Tachov	3215	Tachov	CZ0327
Zádub	109835	Olbramov	566888	Stříbro	3213	Tachov	CZ0327
Zahorčice	156817	Strážov	557137	Klatovy	3205	Klatovy	CZ0322
Zahorčičky	189804	Hradiště	557749	Nepomuk	3207	Plzeň-jih	CZ0324
Zahořany	189928	Zahořany	554464	Domažlice	3202	Domažlice	CZ0321
Záhoří	094579	Mileč	558052	Nepomuk	3207	Plzeň-jih	CZ0324
Záhoří	020478	Černošín	560812	Stříbro	3213	Tachov	CZ0327
Zahrádka	018261	Čachrov	555941	Klatovy	3205	Klatovy	CZ0322
Zahrádka	101532	Nalžovské Hory	556751	Horaždovice	3203	Klatovy	CZ0322
Zahrádka	024091	Čížkov	557650	Nepomuk	3207	Plzeň-jih	CZ0324
Zahrádka	190179	Zahrádka	578827	Nýřany	3208	Plzeň-sever	CZ0325
Záchlumí	190292	Záchlumí	541664	Stříbro	3213	Tachov	CZ0327
Zálesí	135968	Příchovice	558257	Přeštice	3210	Plzeň-jih	CZ0324
Zálezly	148202	Skapce	579467	Stříbro	3213	Tachov	CZ0327
Záluží	302198	Sušice	557153	Sušice	3214	Klatovy	CZ0322
Záluží	071111	Kotovice	540633	Stod	3212	Plzeň-jih	CZ0324
Záluží	165930	Spálené Poříčí	558362	Blovice	3201	Plzeň-jih	CZ0324
Záluží	170704	Třemošná	559521	Nýřany	3208	Plzeň-sever	CZ0325
Zálužice	037427	Hartmanice	556181	Sušice	3214	Klatovy	CZ0322
Zámělič	122882	Poběžovice	554111	Domažlice	3202	Domažlice	CZ0321
Zámýšl	039152	Hlavňovice	556203	Sušice	3214	Klatovy	CZ0322
Zastávka	196649	Přeštice	558249	Přeštice	3210	Plzeň-jih	CZ0324
Závist	143928	Rybník	554189	Domažlice	3202	Domažlice	CZ0321
Zavlekov	191337	Zavlekov	557463	Klatovy	3205	Klatovy	CZ0322
Zbiroh	191507	Zbiroh	560260	Rokycany	3211	Rokycany	CZ0326
Zborovy	121487	Zborovy	578312	Klatovy	3205	Klatovy	CZ0322
Zbůch	191957	Zbůch	559661	Nýřany	3208	Plzeň-sever	CZ0325
Zbýnice	019038	Hrádek	556301	Sušice	3214	Klatovy	CZ0322
Zbyslav	191990	Plánice	556955	Klatovy	3205	Klatovy	CZ0322
Zdebořice	023612	Plánice	556955	Klatovy	3205	Klatovy	CZ0322
Zdemyslice	192279	Zdemyslice	558583	Blovice	3201	Plzeň-jih	CZ0324
Zderaz	075868	Biřkov	578088	Klatovy	3205	Klatovy	CZ0322
Zdeslav	125164	Poleň	541788	Klatovy	3205	Klatovy	CZ0322
Zelená Hora	089192	Lužany	558028	Přeštice	3210	Plzeň-jih	CZ0324
Zelená Lhota	192741	Nýrsko	556831	Klatovy	3205	Klatovy	CZ0322
Zelené	089206	Lužany	558028	Přeštice	3210	Plzeň-jih	CZ0324
Zemětice	192821	Zemětice	558591	Stod	3212	Plzeň-jih	CZ0324
Zhoř	192899	Zhoř	541460	Stříbro	3213	Tachov	CZ0327
Zhořec	093599	Manětín	559202	Kralovice	3206	Plzeň-sever	CZ0325
Zhořec	003786	Bezdrůžice	560740	Stříbro	3213	Tachov	CZ0327
Zhůř	057614	Chocenice	557803	Blovice	3201	Plzeň-jih	CZ0324
Zhůří	140121	Rejštejn	557021	Sušice	3214	Klatovy	CZ0322
Zichov	068586	Koloveč	553816	Domažlice	3202	Domažlice	CZ0321
Zliv	159875	Planá	561134	Tachov	3215	Tachov	CZ0327
Zruč	193623	Zruč-Senec	559679	Nýřany	3208	Plzeň-sever	CZ0325
Zuklín	156272	Strašín	557129	Sušice	3214	Klatovy	CZ0322
Zvíkov	039161	Hlavňovice	556203	Sušice	3214	Klatovy	CZ0322
Zvíkovec	193976	Zvíkovec	541061	Rokycany	3211	Rokycany	CZ0326

ABECEDNÍ SEZNAM ČÁSTÍ OBCÍ

Název části obce	Kód části obce (CO)	Název obce	Kód obce (ZUJ)	Název obce s rozšířenou působností	Kód SO ORP	Název okresu	Kód okresu (NUTS4)
Žákava	104507	Žákava	530182	Blovíce	3201	Plzeň-jih	CZ0324
Ždánov	194999	Ždánov	554472	Domažlice	3202	Domažlice	CZ0321
Ždánov	415499	Nezdice na Šumavě	556815	Sušice	3214	Klatovy	CZ0322
Žďár	165468	Nalžovské Hory	556751	Horažďovice	3203	Klatovy	CZ0322
Žďár	195561	Ždírec	558605	Blovíce	3201	Plzeň-jih	CZ0324
Žďár	037001	Chodský Újezd	560910	Tachov	3215	Tachov	CZ0327
Ždírec	195570	Ždírec	558605	Blovíce	3201	Plzeň-jih	CZ0324
Žebnice	195685	Plasy	559351	Kralovice	3206	Plzeň-sever	CZ0325
Žebráky	046248	Hošťka	560898	Tachov	3215	Tachov	CZ0327
Želčany	054968	Chválenice	557846	Plzeň	3209	Plzeň-jih	CZ0324
Železná	151173	Bělá nad Radbuzou	553441	Domažlice	3202	Domažlice	CZ0321
Železná Ruda	196061	Železná Ruda	557528	Klatovy	3205	Klatovy	CZ0322
Železný Újezd	196258	Čížkov	557650	Nepomuk	3207	Plzeň-jih	CZ0324
Želvíce	094587	Mileč	558052	Nepomuk	3207	Plzeň-jih	CZ0324
Žernovník	029246	Bezvěrov	558656	Kralovice	3206	Plzeň-sever	CZ0325
Žerovice	196631	Přeštice	558249	Přeštice	3210	Plzeň-jih	CZ0324
Žihle	196894	Žihle	559695	Kralovice	3206	Plzeň-sever	CZ0325
Žihobce	196908	Žihobce	557536	Sušice	3214	Klatovy	CZ0322
Žichlice	048348	Hromnice	558915	Nýřany	3208	Plzeň-sever	CZ0325
Žichovice	196932	Žichovice	557544	Sušice	3214	Klatovy	CZ0322
Žikov	161390	Petrovice u Sušice	556921	Sušice	3214	Klatovy	CZ0322
Žilov	196975	Žilov	559709	Nýřany	3208	Plzeň-sever	CZ0325
Žinkovy	197114	Žinkovy	558630	Nepomuk	3207	Plzeň-jih	CZ0324
Životice	197360	Životice	540137	Nepomuk	3207	Plzeň-jih	CZ0324
Žiznětice	025666	Dešenice	556041	Klatovy	3205	Klatovy	CZ0322
Žlíbek	064441	Kašperské Hory	556432	Sušice	3214	Klatovy	CZ0322

ADRESY MĚSTSKÝCH A OBECNÍCH ÚŘADŮ

ADRESY MĚSTSKÝCH A OBECNÍCH ÚŘADŮ

Adresy městských a obecních úřadů

ORP Blovice

Obecní (městský) úřad	Adresa obecního (městského) úřadu	Telefon	E- mail	Internetová adresa	IČO
MěÚ BLOVICE	Masarykovo nám 43, Blovice, 336 01	371 516 111	podatelna@mublovice.cz	www.municipal.cz/blovice	00256455
OÚ Borovno	Borovno 62, 335 62	371 594 217	ou.borovno@worldonline.cz		00574139
OÚ Dražkov	Dražkov 12, 335 52	371 596 149	drazkov@quick.cz	www.obecni-urad.net/drazkov	00574171
OÚ Chlum	Chlum 71, 332 04	371 522 363	ouchlum@iol.cz	www.obec-chlum.cz	00256641
OÚ Chocenice	Chocenice 67, 336 01	371 520 169	ouchocenice@atlas.cz		00256676
OÚ Jarov	Jarov, 335 01	371 596 312	oujarov@razdva.cz		00257877
OÚ Letiny	Letiny 20, 336 01	371 596 102	ouletiny@mybox.cz	www.letiny.cz	00256820
OÚ Louňová	Louňová 12, 336 01	725 041 194	ou.lounova@seznam.cz		00256889
OÚ Milínov	Milínov 48, 332 04	377 891 269	ou.milinov@tiskali.cz	www.obecni-urad.net/milinov	48333468
OÚ Mišov	Mišov 51, 335 63	371 594 226	obec.misov@iol.cz		00256943
OÚ Nové Mitrovce	Nové Mitrovce 116, 336 63	371 597 146	ou.novemitrovce@wo.cz	www.obecni-urad.net/nove_mitrovce	00257052
OÚ Seč	Seč 9, 336 01	371 522 360	ou.sec@worldonline.cz		00257192
MěÚ SPÁLENÉ POŘÍČÍ	Nám. Svobody 132, 335 61	371 594 636	mesto@spaleneporici.cz	www.spaleneporici.cz	00257249
OÚ Střížovice	Střížovice 45, 332 07	377 992 135	ou.striz@volny.cz	www.kadel.cz/strizovice	00257273
OÚ Únětice	Únětice 6, 336 01	371 523 625	ou.unetice@c-box.cz		00257354
OÚ Vlčtejn	Vlčtejn 34, 332 04	371 522 278	ouvlctejn@cmail.cz		00574058
OÚ Zdemyslice	Zdemyslice 36, 336 01	371 522 542	zdemyslice@quick.cz	www.zdemyslice.com	00257451
OÚ Žákava	Žákava 76, 332 04	377 891 200	zakava@obecni-urad.net	www.obecni-urad.net/zakava	48333310
OÚ Ždírec	Ždírec 34, 336 01	371 522 451	info@obec-zdirec.cz	www.obec-zdirec.cz	00257478

ADRESY MĚSTSTKÝCH A OBECNÍCH ÚŘADŮ

Adresy městských a obecních úřadů

ORP Domažlice

Obecní (městský) úřad	Adresa obecního (městského) úřadu	Telefon	E- mail	Internetová adresa	IČO
OÚ Babylon	Babylon 27, 344 01	379 793 275	ou.babylon@quick.cz	www.babylon-obec.cz	00572551
MĚÚ BĚLÁ NAD RADBUZOU	Náměstí 200, 345 26	379 495 282	sudova@belanet.cz	www.sumavanet.cz/bela	00253235
OÚ Brnířov	Brnířov 41, 345 06	379 731 013	oubnrivov@tiscali.cz	www.brnirov.cz	00572608
OÚ Česká Kubice	Česká Kubice 82, 345 32	379 793 134	obec.kubice@worldonline.cz	www.kubice.cz	00253294
OÚ Díly	Díly 75, 344 01	379 794 250	oudily@maiva.cz		00572586
MĚÚ DOMAŽLICE	Nám. Míru 1, 344 01	379 719 111	podateina@mesto-domazlice.cz	www.mesto-domazlice.cz	00253316
OÚ Drahotín	Drahotín 13, 345 22	379 497 242			00572284
OÚ Draženov	Draženov 70, 345 20	379 723 926	oudrazenov@domazlice-net.cz	http://drazenov.chodsko.cz	00253332
OÚ Hora Svatého Václava	Hora Sv.Václava 17, 345 22	379 497 263			00572217
OÚ Hostouň	Hostouň, 345 25	379 496 112	starosta@hostoun.cz	www.hostoun.cz	00253391
OÚ Hradiště	Hradiště 15, 345 42	379 494 262			00572501
OÚ Hvozdňany	Hvozdňany, 345 22	379 497 326			00572241
OÚ Chocomyšl	Chocomyšl 40, 345 43	379 494 306	ou@chocomysl.jz.cz		00572527
OÚ Chodov	Chodov 155, 345 33	379 794 228	ouchodov@mibox.cz		00253421
OÚ Chodská Lhota	Chodská Lhota 83, 345 06	379 798 264			00572543
OÚ Chrastavice	Chrastavice 28, 344 01	379 768 215	ou-chrastavicee@quick.cz	www.obec-chrastavice.cz	00572641
OÚ Kanice	Kanice 89, 345 43	379 494 891			00572519
OÚ Kaničky	Kaničky 2, 345 43	379 494 381	ou@kanicky.jz.cz		00572497
MĚÚ KDYNĚ	Náměstí 1, 345 06	379 731 206	radnice@kdyne.cz	www.kdyne.cz	00253464
OÚ Klenci pod Čerchovem	Klenci pod Čerchovem 118, 345 34	379 794 231	ouklenci@klencipc.cz	www.klenci.cz	00253472
OÚ Koloveč	Tyršova 10, Koloveč, 345 43	379 494 222	obec@obeckolovec.cz	www.obeckolovec.cz	00253481
OÚ Kout na Šumavě	Kout na Šumavě 1, 345 02	379 730 531	obec.kout@quick.cz	www.koutnas.cz	00253499
OÚ Libkov	Libkov 30, 345 06	379 798 102			00572616
OÚ Loučim	Loučim 2, 345 10	379 798 100			00572624
OÚ Luženičky	Luženičky 1, 344 01	379 722 209	ou-luzenicky@domazlice.cz		00253537
OÚ Mezholezy (dř. okr. Domažlice)	Mezholezy 57, 345 06	379 797 010			00573311
OÚ Milavče	Milavče 1, 344 01	379 768 723			00253570
OÚ Mnichov	Mnichov 73, 345 22		obec.mnichov@arcom.cz		00572225
OÚ Mrákov	Mrákov 105, 345 01	379 788 235	obec@ mrakov.cz	www.mrakov.cz	00253618
OÚ Mutěňín	Mutěňín 60, 345 25	379 496 257	oumutenin@mybox.cz		00572560
OÚ Nemanice	Nemanice 17, 344 01	379 789 533	ounemanice@quick.cz		00253634
OÚ Němčice	Němčice 17, 345 06	379 732 216	ou@nemcic.jz.cz	www.nemanice.cz	00572489
OÚ Nevolice	Nevolice 4, 344 01	379 768 622			00572187
OÚ Nová Ves	Nová Ves 26, 345 06	379 732 380			00572632
OÚ Nový Kramolín	Nový Kramolín 47, 345 35	379 497 683	oukramolin@c-box.cz		00572292
OÚ Otov	Otov 56, 345 22	379 497 534	otov@maiva.cz		00572268
OÚ Pařezov	Pařezov 31, 344 01	379 796 221			00572276
OÚ Pasečnice	Pasečnice 8, 344 01	379 768 929			00572179
OÚ Pec	Pec 71, 345 33	379 764 744	pec@cbox.cz		00572195
OÚ Pelechy	Pelechy 31, 345 01	379 778 207			00572161
MĚÚ POBĚŽOVICE	nám.Míru 47, 345 22	379 497 281	mupobezovice@arom.cz	www.pobezovice.cz	00253669
OÚ Pocinovice	Pocinovice 72, 345 09	379 799 231	obec.pocinovice@iol.cz	www.pocinovice.cz	00253677
OÚ Postřekov	Postřekov 270, 345 35	379 796 142	frantisekfris@worldonline.cz		00253685
OÚ Rybník	Rybník 10, 345 25	379 496 332	rybnik@pobezovice.cz		00253707
OÚ Spáňov	Spáňov 17, 344 01	379768413	ou-spanov@c-box.cz		00572438
OÚ Srbice	Srbice 25, 345 43	379 494 243	obec.srbice@worldonline.cz		00253731
OÚ Stráž	Stráž 4, 345 01	379 768 337	OUStraz@centrum.cz		00253774
OÚ Tlumačov	Tlumačov 107, 344 01	379 778 231	outlumacov@quick.cz	www.obectlumacov.cz	00253804
OÚ Trhanov	Trhanov 63, 345 33	379 794 570	ou@trhanov.cz	www.trhanov.cz	00572209
OÚ Úboč	Úboč 35, 345 43	379 494 639	ou@uboc.jz.cz		00572471
OÚ Újezd	Újezd 54, 344 01	379 722 282	ujezdou@quick.cz		00253839
OÚ Únějovice	Únějovice 11, 345 43	379 494 267	unejovice@quick.cz		00572462
OÚ Úsilov	Úsilov 23, 345 11	379 797 389			00572535
OÚ Vlkanov	Vlkanov 20, 345 22	379 497 260	ou@vlkanov.jz.cz		00572233
OÚ Všepadly	Všepadly 14, 345 43	379 494 634			00572454
OÚ Všeruby	Všeruby 77, 345 06	379 779 233			00253871
OÚ Zahořany	Zahořany 7, 344 01	379 768 520	ouzahorany@iol.cz	www.obeczahorany.cz	00253880
OÚ Ždánov	Ždánov 49, 344 01	379 722 392	ouzdanov@investtel.cz		00572594

ADRESY MĚSTSKÝCH A OBECNÍCH ÚŘADŮ

Adresy městských a obecních úřadů

ORP *Horázdovice*

Obecní (městský) úřad	Adresa obecního (městského) úřadu	Telefon	E- mail	Internetová adresa	IČO
OÚ Břežany	Břežany 23, 341 01	376 595 365	ou@brezany.jz.cz		00573396
OÚ Hejná	Hejná 70, 341 01	376 513 357			00573485
MĚÚ HORAŽDOVICE	Mírové nám.1, 341 01	376 547 529	podatelna@urad.horazdovice.cz	http://sumava.net/horazdovice	00255513
OÚ Hradešice	Hradešice 1, 341 01	376 396 266	ou@hradesice.jz.cz		00255548
OÚ Chanovice	Chanovice 36, 341 01	376 514 353			00255556
OÚ Kejnice	Kejnice 12, 341 01	376 513 566			00573523
OÚ Kovčín	Kovčín, 341 01		ou@kovcin.jz.cz		43313876
OÚ Kvášňovice	Kvášňovice 6, 341 53	376 595 203			00573558
OÚ Malý Bor	Malý Bor 146, 341 01	376 512 676	ou@mbor.jz.cz		00255777
OÚ Maňovice	Maňovice, 341 01	376 595 485	ou@manovice.jz.cz		43313892
OÚ Myslív	Myslív 16, 341 01	376 595 400	ou@mysliv.jz.cz		00255840
OÚ Nalžovské Hory	Nalžovské Hory 15, 341 01	376 396 149	ou@nalzhory.jz.cz		00255866
OÚ Nehodiv	Nehodiv 13, 341 01	376 595 492	ou@nehodiv.jz.cz		43313884
OÚ Olšany	Olšany 15, 341 01	376 595 309	ou@olsany.jz.cz		00573582
OÚ Pačejov	Pačejov 199, 341 01	376 595 231	ou@pacejov.jz.cz	www.pacejov.cz	00255963
OÚ Slatina	Slatina 6, 341 01	376 514 324	obecslatina@tiscali.cz	www.sweb.cz/obec-Slatina	00572951
OÚ Svěradice	Svěradice 146, 341 01	376 514 367	ou@obecsveradice.cz	www.obecsveradice.cz	00573337
OÚ Tužice	Tužice, 341 42	376 396 231			49208993
OÚ Velké Hydčice	Velké Hydčice 13, 341 01	376 513 640	obec.hydcice@tiscali.cz		00256251
OÚ Velký Bor	Velký Bor 71, 341 01	376 514 378	ouvbtor@horazdovice.cz	www.sumavanet.cz/velkybor/ou	00256269

Adresy městských a obecních úřadů

ORP *Horšovský Týn*

Obecní (městský) úřad	Adresa obecního (městského) úřadu	Telefon	E- mail	Internetová adresa	IČO
OÚ Blížejov	Blížejov 6, 346 01	379 428 925	obec@blizejov.cz	www.blizejov.cz	00253243
OÚ Čermná	Čermná 49, 345 61	379 492 770	obec.cermna@seznam.cz	www.cermna.cz	00480339
OÚ Hlohová	Hlohová 88, 345 61	379 492 159			00478547
OÚ Hlohovčice	Hlohovčice 80, 345 61	379 494 737	ouhlohovcice@worldonline.cz		00572403
MĚÚ HORŠOVSKÝ TÝN	nám. Republiky 52, 346 01	379 422 522	podatelna@horsovskytyn.cz	www.horsovskytyn.cz/mesto	00253383
OÚ Křenovy	Křenovy 29, 345 61	379 492 357			00572420
OÚ Meclov	Meclov 137, 346 01	379 428 822	obecmeclov@iol.cz	http://web.telecom.cz/meclov	00253553
OÚ Mezholezy (dř. okr. Horšovský Týn)	Mezholezy 24, 346 01	379 493 267			00253561
OÚ Mířkov	Mířkov 77, 346 01	379 493 152	oumirkov@tiscali.cz	http://mesta.obce.cz/mirkov	00572659
OÚ Močerady	Močerady 23, 345 61	379 427 044	oumocerady@email.cz		00572578
OÚ Osvráčin	Osvračín 81, 345 61	379 427 025	ou.osvracin@worldonline.cz	www.osvracin.cz	00253651
OÚ Poděvousy	Poděvousy 47, 345 61	379 494 929	obecpodevousy@worldonline.cz	http://web.quick.cz/podevousy	00572381
OÚ Puclice	Puclice 1, 345 61	379 492 353			00253693
OÚ Semněvice	Semněvice 34, 346 01	379 493 138	semnevice@arcom.cz	www.semnevice.arcom.cz	00253715
OÚ Srby	Srby 70, 346 01	379 422 915	ousrby@quick.cz		00477648
MĚÚ STAŇKOV	nám. TGM 35, 345 61	379 492 411	mustankov@email.cz	www.mestostankov.cz	00253766
OÚ Velký Malahov	Velký Malahov 33, 346 01	379 493 150			00572446
OÚ Vidice	Vidice 1, 346 01	379 496 116	ouvidice@cbox.cz		00572411

ADRESY MĚSTSTKÝCH A OBECNÍCH ÚŘADŮ

Adresy městských a obecních úřadů

ORP Klatovy

Obecní (městský) úřad	Adresa obecního (městského) úřadu	Telefon	E- mail	Internetová adresa	IČO
OÚ Běhařov	Běhařov 68, 340 21	376 382 296	beharov@seznam.cz	www.beharov.cz	00573507
OÚ Běšiny	Běšiny 150, 339 01	376 399 130	obec@besiny.cz	www.besiny.cz	00574309
OÚ Bezděkov	Bezděkov 7, 339 01	376 312 822	obecbezdekov@quick.cz		00574015
OÚ Biřkov	Biřkov 7, 334 01	376 383 147	ou@birkov.jz.cz		43313868
OÚ Bolešiny	Bolešiny 10, 339 01	376 312 649	obecbolesiny@quick.cz	www.bolesiny.cz	00255246
OÚ Čachrov	Čachrov 55, 339 01	376 399 838	obeccachrov@iol.cz		00255319
OÚ Černíkov	Černíkov 20, 346 06	379 797 170	obec.cernikov@tiscali.cz	www.cernikov.cz	00253286
OÚ Červené Poříčí	Červené Poříčí 27, 340 12	376 383 156	ou@cporici.jz.cz		00573469
OÚ Číhaň	Číhaň 26, 341 42	376 594 225	oucihan@jz.cz		00573477
OÚ Dešenice	Dešenice 162, 340 22	376 571 531	obecdesenice@pvtnet.cz		00255394
OÚ Dlačov	Dlačov 17, 340 21	376 392 406	obec.dlazov@quick.cz	www.dlazov.cz	00255408
OÚ Dolany	Dolany 125, 339 01	376 313 620	obecdolany@worldonline.cz	www.dolany.jz.cz	00257672
OÚ Hamry	Hamry 30, 340 22	376 390 180			43313809
OÚ Hnačov	Hnačov 20, 340 34	376 394 258	ou@hnacov.jz.cz		00573493
OÚ Chlístov	Chlístov 54, 339 01	376 399 892			00573566
OÚ Chudenice	Kvapilova 23, 340 14	376 398 211	ou@chudenice.jz.cz		00255599
OÚ Chudenín	Chudenín 46, 340 22	376 571 617	obecchudenin@pvtnet.cz		00255602
MĚÚ JANOVICE NAD ÚHLAVOU	Janovice nad Úhlavou 132, 340 21	376 292 295	mu.janovicenu@tiscali.cz	www.sumavanet.cz/mujanovice	00255611
OÚ Javor	Javor, 340 21	376 392 259			00573531
OÚ Ježovy	Ježovy 52, 340 12	376 393 607	ou@jezovy.jz.cz		00573540
MĚÚ KLATOVY	nám. Míru 62/1, 339 01	376 347 111	info@mukt.cz	www.klatovy.cz	00255661
OÚ Klenová	Klenová 58, 340 21	376 392 883			00573515
OÚ Křenice	Křenice 48, 340 12	376 393 303			00255718
OÚ Lomec	Lomec, 339 01	376 313 481			43313850
MĚÚ MĚČÍN	Farní 43, Měčín, 340 37	376 395 108	mesto.mecin@iol.cz	www.mecin.cz	00255785
OÚ Mezihorí	Mezihorí 23, 340 12				43313833
OÚ Mlýnské Struhadlo	Mlýnské Struhadlo 2, 339 01	376 394 209	ou.mstruhadlo@quick.cz		00573434
OÚ Mochtín	Mochtín 16, 339 01	376 310 325			00255823
OÚ Myslovice	Myslovice 58, 339 01	376 321 815			00253442
MĚÚ NÝRSKO	Náměstí 122, 340 22	376 377 817	info@mestonyrsko.cz	www.sumavanet.cz/nyrsko	00255921
OÚ Obytce	Obytce 19, 339 01	376 314 396			00573574
OÚ Ostřetice	Ostřetice, 339 01	376 310 024			43313841
MĚÚ PLÁNICE	Křížíkovo nám.180, 340 34	376 394 103	muplanice@raz-dva.cz	www.planice.cz	00255980
OÚ Poleň	Poleň 47, 339 01	376 398 134			00573591
OÚ Předslav	Předslav 53, 339 01	376 395 201	predslav@pvtnet.cz		00256021
OÚ Strážov	Strážov 71, 340 21	376 392 485	obecstrazov@iol.cz	www.strazov.cz/obec	00256102
MĚÚ ŠVIHOV	nám. E. Beneše 38, 340 12	376 393 244	mu@svihov.jz.cz	www.svihov.cz	00256153
OÚ Týnec	Týnec 69, 340 12	376 392 539			00573604
OÚ Újezd u Plánice	Újezd u Plánice 25, 339 01	376 394 703	ou@ujezd.jz.cz		43313817
OÚ Vrhavěč	Vrhavěč 10, 339 01	376 311 524	ouvrhavec@raz-dva.cz	www.vrhavec.cz	00256307
OÚ Vřeskovice	Vřeskovice 112, 334 01	376 393 379	obecniurad@vreskovice.cz	www.vreskovice.cz	00573400
OÚ Zavlekov	Zavlekov 56, 341 42	376 396 220	ou@zavlekov.jz.cz	www.zavlekov.cz	00256315
OÚ Zborovy	Zborovy 20, 340 34	376 394 139	ou@zborovy.jz.cz	www.cbox.cz/zborovy/index.html	43313825
MĚÚ ŽELEZNÁ RUDA	Klostermannovo nám. 295, 340 04	376 397 211	zeleznaruda@nextra.cz	www.sumava.net/muruda	00256358

ADRESY MĚSTSKÝCH A OBECNÍCH ÚŘADŮ

Adresy městských a obecních úřadů

ORP Kralovice

Obecní (městský) úřad	Adresa obecního (městského) úřadu	Telefon	E- mail	Internetová adresa	IČO
OÚ Bezvěrov	Bezvěrov 101, 330 41	373 317 158	bezverov@iol.cz		00257541
OÚ Bílov	Bílov 3, 331 41	373 395 367	obecbilov@volny.cz	www.bilovukralovic.cz	47733381
OÚ Bohy	Bohy 31, 331 41				00572977
OÚ Brodeslavy	Brodeslavy 1, 331 41		brodeslavy@volny.cz		00572985
OÚ Černíkovice	Černíkovice 32, 331 41	373 397 359			00572829
OÚ Dobříč	Dobříč 45, 330 05	373 332 426	dobric@seznam.cz	www.sweb.cz/dobric	00257664
OÚ Dolní Bělá	Dolní Bělá 31, 331 52	373 394 347	dolni.bela@inplus.cz		00257681
OÚ Dolní Hradiště	Dolní Hradiště 28, 331 51	373 397 470			18246028
OÚ Dražeň	Dražeň 14, 331 01	373 394 560	obec.drazen@seznam.cz		18246036
OÚ Hlince	Hlince 44, 331 41	373 390 050	ouhlinec@volny.cz	www.volny.cz/ouhlinec	00572934
OÚ Holovousy	Holovousy, 331 41	373 390 105	ouholovousy@volny.cz		00572942
OÚ Horní Bělá	Horní Bělá 124, 331 52	373 394 201	horni_bela@cmail.cz	www.hornibela.cz	00257761
OÚ Hvozd	Hvozd 65, 331 01	373 394 413	obec.hvozd@quick.cz		00257826
OÚ Chříč	Chříč 26, 331 41	373 390 161	ouchric@volny.cz	www.volny.cz/ouchric	00257869
OÚ Jarov	Jarov, 331 51	373 332 369	oujarov@tiscali.cz		44626738
MĚÚ KAZNĚJOV	Ke Škále 220, 331 51	373 332 107	mesto@kaznejov.cz	www.kaznejov.cz	00257893
OÚ Kočín	Kočín 35, 331 41	373 393 925	kocin@obecni-urad.net		18246044
OÚ Kopidlo	Kopidlo 9, 331 41	373 396 945	obeckopidlo@tiscali.cz		00257915
OÚ Koryta	Koryta 23, 331 51	373 332 475	obeckoryta@tiscali.cz		00572845
OÚ Kozojedy	Kozojedy 100, 331 41	373 398 232	obeckozojedy@quick.cz	www.sweb.cz/obeckozojedy	00257931
MĚÚ KOŽLANY	Pražská 135, 331 44	373 396 613	kozlany@iol.cz	www.kozlany.cz	00257958
MĚÚ KRALOVICE	Markova 2, 331 41	373 396 303	kralovice@kralovice.cz	www.kralovice.cz	00257966
OÚ Líté	Líté 71, 331 52	373 394 238			00572896
OÚ Loza	Loza 47, 331 52	373 393 218			00257900
MĚÚ MANĚTÍN	Manětín 89, 331 62	373 392 217	posta@manetin.cz	www.manetin.cz	00258091
OÚ Mladotice	Mladotice 14, 331 41	373 399 213	ic.mladotice@raz-dva.cz		00258121
OÚ Mrtník	Mrtník 56, 331 52	373 394 236	obec@mrtnik.cz	www.mrtnik.cz	00258130
OÚ Nečtiny	Nečtiny 82, 331 62	373 313 104	posta@nectiny.cz		00258156
OÚ Obora	Obora 199, 331 51	373 332 136	info@obora-ps.cz	www.obora-ps.cz	00573698
OÚ Pastuchovice	Pastuchovice 33, 331 65	373 395 426	oupastuchovice@iol.cz		00573108
OÚ Pláně	Pláně, 331 01	373 322 100			47733438
MĚÚ PLASY	Plzeňská 285, 331 01	373 322 495	posta@mestoplas.cz	www.mestoplas.cz	00258245
OÚ Potvorov	Potvorov 10, 331 41	373 395 128	obecpotvorov@volny.cz		47733390
OÚ Rybnice	Rybnice 105, 331 51	373 332 119	obec@rybnice.cz	www.rybnice.cz	00572969
OÚ Sedlec	Sedlec, 331 41	373 397 732	obecsedlec@volny.cz		47733403
OÚ Slatina	Slatina 10, 331 41	373 390 139	o.u.slatina@volny.cz	http://obecni-urad.net/slatina	00572951
OÚ Studená	Studená 23, 331 41	373 390 118	ou.studena@volny.cz		49744780
OÚ Štichovice	Štichovice 36, 331 41	373 399 322	obecstichovice@volny.cz		18246079
OÚ Tis u Blatna	Tis u Blatna, 331 65	373 395 550	obec_tis@volny.cz		00573116
OÚ Velečín	Velečín, 331 65	373 395 461	velecin@quick.cz		18246095
OÚ Všehrady	Všehrady 18, 331 41		vsehrdy@iol.cz		00572993
OÚ Výrov	Hadačka 105, 331 41	373 396 219	starosta@vyrov.cz	www.vyrov.cz	00573027
OÚ Vysoká Libyně	Vysoká Libyně 83, 331 41	373 397 223	obec@vysokalibyne.cz	www.vysoka.libyne.cz	47733373
OÚ Žihle	Žihle 53, 331 65	373 395 114	ou.zihle@quick.cz	www.ou-zihle.cz	00258580

ADRESY MĚSTSTKÝCH A OBCENÍCH ÚŘADŮ

Adresy městských a obecních úřadů

ORP Nepomuk

Obecní (městský) úřad	Adresa obecního (městského) úřadu	Telefon	E- mail	Internetová adresa	IČO
OÚ Čížkov	Čížkov 28, 335 64	371 597 107	ou.cizkov@wo.cz		00256536
OÚ Čmelíný	Čmelíný 32, 332 01	371 591 111	ou.cmeliny@centrum.cz		44626754
OÚ Hradiště	Hradiště 1, 335 44	371 595 129	obechradište@quick.cz		00256625
OÚ Chlumy	Chlumy 56, 332 01	371 591 675	ou.chlumy@worldonline.cz		00574325
OÚ Kasejovice	Husova 98, 335 44	371 595 100	ou.kasejovice@atlas.cz	www.kasejovice.cz	00256731
OÚ Klášter	Klášter 70, 335 01	371 591 153	ou.klaster@seznam.cz		00256765
OÚ Kozlovice	Kozlovice 33, 335 01	371 591 461	ou.kozlovice@tiscali.cz		00574295
OÚ Kramolín	Kramolín 69, 335 01	371 591 545	oukramolin@wo.cz		00256811
OÚ Měcholupy	Měcholupy 76, 335 01	371 591 506	oumecholupy@quik.cz		00574228
OÚ Mileč	Mileč 23, 335 01	371 591 340	ou.milec@volny.cz		00256927
OÚ Mladý Smolivec	Mladý Smolivec 27, 335 01	371 585 145	ou.smolivec@worldonline.cz	www.mladysmolivec.cz	00256935
OÚ Mohelnice	Mohelnice 22, 335 01	371 592 890	ou.mohelnice@tiskali.cz	www.obecni-urad.net/mohelnice	00256951
OÚ Nekvasovy	Nekvasovy 102, 335 47	371 591 372	ou.nekvasovy@tiskali.cz		00256978
MěÚ NEPOMUK	Náměstí 63, 335 01	371 519 711	nepomuk@urad-nepomuk.cz	www.urad-nepomuk.cz	00256986
OÚ Neurazy	Neurazy 61, 335 55	371 591 184	ou.neurazy@tiscali.cz		00257001
OÚ Nezdřev	Nezdřev 9, 335 44	371 595 609	obec.nezdrev@worldonline.cz		00574112
OÚ Oselce	Oselce 7, 335 46	371 595 254	ou.oselce@atlas.cz		00257061
OÚ Polánka	Polánka, 335 01	371 591 111	ou.polanka@worldonline.cz		49180592
OÚ Prádlo	Prádlo 21, 335 01	371 591 502	oupradlo@tiscali.cz	www.obecni-urad.net/pradlo	00257117
OÚ Sedliště	Sedliště 61, 335 01	371 580 182	ousedliste@worldonline.cz		00574244
OÚ Srby	Srby 75, 335 01	371 591 911	ou.srby@worldonline.cz		00574236
OÚ Tojice	Tojice, 335 01	371 580 407	ou.tojice@worldonline.cz		46810161
OÚ Třebčice	Třebčice 2, 335 01	371 591 126			44626614
OÚ Vrčeň	Vrčeň 1, 335 41	371 591 447	obec@vrcen.cz	www.vrcen.cz	00257427
OÚ Žinkovy	Žinkovy 84, 335 54	371 593 124	zinkovy.ou@tiscali.cz	www.zinkovy.cz	00257508
OÚ Životice	Životice 13, 335 44	724 083 039			00574074

ADRESY MĚSTSKÝCH A OBECNÍCH ÚŘADŮ

Adresy městských a obecních úřadů

ORP Nýřany

Obecní (městský) úřad	Adresa obecního (městského) úřadu	Telefon	E- mail	Internetová adresa	IČO
OÚ Bdeněves	Bdeněves 49, 330 32	377 922 282			00573001
OÚ Blatnice	Blatnice 45, 33025	377 931 363	blatnice@obecni-urad.net	www.obecni-urad.net/blatnice	00257567
OÚ Blažim	Blažim 32, 330 38	373 312 205	blazim@quick.cz		00573035
OÚ Bučí	Bučí 57, 331 52	373 394 243	ou.buci@iol.cz		00572870
OÚ Čeminy	Čeminy 37, 330 33	377 922 233	ou.ceminy@seznam.cz		00573051
OÚ Čerňovice	Čerňovice, 330 36	377 915 172	cernovice@sendme.cz		47733365
OÚ Česká Bříza	Česká Bříza 160, 330 11	377 855 730	ceska.briza@tiscali.cz		00257630
OÚ Dolany	Dolany 96, 330 11	377 845 223	dolany@quick.cz		00257672
OÚ Druztová	Druztová, 330 07	377 824 282	druztova@volny.cz	www.druztova.globalweb.cz	00257729
OÚ Heřmanova Huť	Heřmanova Huť, 330 24	377 893 179	obec.h.hut@volny.cu		00257753
OÚ Hněvnice	Hněvnice 20, 330 23	377 893 137			47733454
MěÚ HORNÍ BRÍZA	Tř. 1. máje 30, Horní Bříza, 330 12	377 955 198	podatelna.mu@hornibriza.cz	www.hornibriza.cz	00257770
OÚ Hromnice	Hromnice 60, 330 04	377 959 155	ou.hromnice@quick.cz		00257800
OÚ Chotíkov	Chotíkov 118, 330 17	377 821 573	chotikov@volny.cz	www.volny.cz/chotikov	00257834
OÚ Kaceřov	Kaceřov 12, 331 51	373 333 061	kacerov.obec@worldonline.cz		00572853
OÚ Kbelany	Kbelany 46, 330 23	377 893 193	ou.kbelany@volny.cz		00572837
OÚ Kozolupy	Kozolupy 147, 330 32	377 922 262	obec.kozolupy@telecom.cz		00257940
OÚ Krašovice	Krašovice 10, 330 13	373 394 301			00572888
OÚ Krsy	Krsy 1, 330 38	373 312 229	obeckrsy@volny.cz		00257982
OÚ Křelovice	Křelovice 46, 330 36	373 315 201	krelovice@cbox.cz		18246052
OÚ Kunějovice	Kunějovice, 330 35	377 927 070			00573086
OÚ Ledce	Ledce 232, 330 14	377 958 292	ledceps@razdva.cz	www.razdva.cz/ledceps	00258032
OÚ Líně	Plzeňská 145, Líně, 330 21	377 911 334	mistostarosta.line@atlas.cz	www.obecni-urad.net/line	00258059
OÚ Lištany	Lištany 77, 330 35	377 915 101	listany@cmail.cz	www.volny.cz/obec.listany	00258067
OÚ Lochousice	Lochousice, 330 23	377 893 232	lochousice@seznam.cz		00572918
MěÚ MĚSTO TOUŠKOV	Dolní nám. 1, Město Touškov, 330 33	377 922 292	mutouskov@iol.cz		00258105
OÚ Myslinka	Myslinka 6, 330 23	377 922 013	myslinka@obecni-urad.net	www.obecni-urad.net/myslinka	00573019
OÚ Nadryby	Nadryby 79, 330 11	377 945 079	nadryby@top.cz	www.top.cz/nadryby	00572926
OÚ Nekmír	Nekmír 114, 331 52	373 394 262	ounekmir@volny.cz		00258164
OÚ Nevřeň	Nevřeň 73, 330 11	377 958 283	obec.nevren@inplus.cz		00573094
MěÚ NÝŘANY	Benešova 295, Nýřany, 330 23	377 832 311	podatelna@mesto-nyrany.cz	www.nyrany.cz	00258199
OÚ Ostrov u Bezručic	Ostrov u Bezručic 5, 330 38	373 312 269	ou.ostrovubez@volny.cz		18246061
OÚ Pernarec	Pernarec 62, 330 36	377 915 126	oupernarec@iol.cz		00258229
OÚ Plešnice	Plešnice 33, 330 33	377 914 125	obec.plesnice@worldonline.cz		00573078
OÚ Pňovany	Pňovany, 330 33	377 914 111	ou@pnovany.cz	www.pnovany.cz	00258261
OÚ Přehýšov	Přehýšov 101, 330 23	377 893 290	prehysovou@volny.cz		00258288
OÚ Příšov	Příšov 36, 330 11	377 958 291	obecprisov@mybox.cz		00573043
OÚ Rochlov	Rochlov 31, 330 23	377 931 840	ou.rochlov@tiscali.cz	www.obecni-urad.net/rochlov	00572861
OÚ Tatiná	Tatiná 24, 330 11	377 958 284	obec.tatina@inplus.cz	www.tatina.cz	18246087
OÚ Tlučná	Hlavní 25, Tlučná, 330 26	377 931 107	obec.tlucna@telecom.cz		00258385
OÚ Trnová	Trnová 181, 330 13	377 856 070	trnova@c-box.cz	www.trnova.cz	00258393
MěÚ TŘEMOŠNÁ	Sídlíště 992, 330 11	377 953 401	tremosna@tremosna.cz	www.tremosna.cz	00258415
OÚ Úherce	Úherce 94, 330 23	377 931 314	uherce@quick.cz	http://uherce.wz.cz	00258601
OÚ Újezd nade Mží	Újezd nade Mží, 330 33	377 922 405			00573060
OÚ Úlice	Úlice, 330 33	377 914 204	obeculice@quick.cz		00258440
OÚ Úněšov	Úněšov 76, 330 38	373 315 205	ouunesov@iol.cz	www.unesov.konstantinolazensko.cz	00258458
OÚ Úterý	Úterý, 330 41	373 312 201	obecutery@volny.cz		00258466
OÚ Vejprnice	Mírová 17, Vejprnice, 330 27	377 826 202	sekretariat@vejprnice.cz	www.vejprnice.cz	00258474
OÚ Vochov	Vochov 46, 330 23	377 822 337	vochov@volny.cz	www.vochov.cz	00258491
OÚ Všeruby	Všeruby 2, 330 16	377 915 241	vsruby@mbox.vol.cz		00253871
OÚ Zahradka	Zahradka, 330 38	373 315 232	obeczahradka@volny.cz		18246109
OÚ Zbůch	Náměstí 205, Zbůch, 330 22	377 931 141	info@zbuch.cz	www.zbuch.cz	00258555
OÚ Zruč-Senec	Plzeňská 100, Zruč- Senec, 330 08	377 824 280	zruc-senec@top.cz	www.top.cz/zruc-senec	00258563
OÚ Žilov	Žilov 54, 330 11	377 958 327	obeczilov@volny.cz		00258598

ADRESY MĚSTSTKÝCH A OBECNÍCH ÚŘADŮ

Adresy městských a obecních úřadů

ORP Plzeň

Obecní (městský) úřad	Adresa obecního (městského) úřadu	Telefon	E- mail	Internetová adresa	IČO
OÚ Dyšina	Nám. Míru 30, Dyšina, 330 02	377 945 327	dysina@top.cz	www.top.cz/dysina	00257745
OÚ Chrást	tř. Čsl. odboje 133, Chrást, 330 03	377 945 207	chrast@jinplus.cz	www.inel.cz/chrast	00257851
OÚ Chválenice	Chválenice 21, 332 05	377 992 121	chvalenice@obecni-urad.net		00256714
OÚ Kyšice	Kyšice 136, 330 01	377 945 325	kysice@volny.cz	www.kysice.globalweb.cz	00258024
OÚ Letkov	Letkov 50, 326 00	377 443 117	ouletkov@raz-dva.cz		00574155
OÚ Lhůta	Lhůta 81, 332 01	377 963 829	lhuta@obecni-urad.net		45331006
OÚ Losiná	Losiná 11, 332 04	377 916 216	losina@obecni-urad.net	www.obecni-urad.net/losina	00256871
OÚ Mokrouše	Mokrouše 3, 332 01	724 181 349	obec.mokrouse@seznam.cz		00574309
OÚ Nezavětice	Nezavětice 18, 332 04	377 969 222	nezavetice@obecni-urad.net		49180509
OÚ Nezvěstice	Nezvěstice 277, 332 04	377 891 126	ou@nezvestice.jz.cz	www.nezvestice.cz	00257028
Magistrát města Plzně	nám. Republiky 1, 301 00	378 032 000	posta@mmp.plzen-city.cz	http://info.plzen-city.cz	00075370
ÚMO PLZEŇ 1 - Lochotín	alej Svobody 60, 323 18	378 031 111	posta@umo1.plzen-city.cz	http://umo1.plzen-city.cz	00075370
ÚMO PLZEŇ 2 - Slovany	Koterovská tř.83, 307 53	378 031 112	posta@umo2.plzen-city.cz	http://umo2.plzen-city.cz	00075370
ÚMO PLZEŇ 3 - Bory	sady Pětaticánků 7-9, 305 83	378 031 113	posta@umo3.plzen-city.cz	http://umo3.plzen-city.cz	00075370
ÚMO PLZEŇ 4 - Doubravka	Mohylová 55, 312 64	378 031 114	posta@umo4.plzen-city.cz	http://umo4.plzen-city.cz	00075370
ÚMO PLZEŇ 5 - Křimice	Prvomájová 100, 330 31	377 822 250	posta@umo5.plzen-city.cz	http://info.plzen-city.cz	00075370
ÚMO PLZEŇ 6 - Litice	Klatovská 243, 321 000	377 828 200	posta@umo6.plzen-city.cz	http://info.plzen-city.cz	00075370
ÚMO PLZEŇ 7 - Radčice	V Radčicích 9, 322 00	377 822 507	posta@umo7.plzen-city.cz	http://info.plzen-city.cz	00075370
ÚMO PLZEŇ 8 - Černice	Veská 11, 326 00	377 242 571	posta@umo8.plzen-city.cz	http://info.plzen-city.cz	00075370
ÚMO PLZEŇ 9-Malesice	Malesice 72, 330 33	377 831 022	posta@umo9.plzen-city.cz	http://info.plzen-city.cz	00075370
ÚMO PLZEŇ 10-Lhota	Lhota 62, 301 00	377 972 566	posta@umo10.plzen-city.cz	http://info.plzen-city.cz	00075370
MěÚ STARÝ PLZENEC	Smetanova 932, Str. Plzenec, 332 02	377 966 601	podatelna@plzenec.cz	www.staryplzenec.cz	00257257
OÚ Štáhlavy	Masarykova 169, Štáhlavy, 332 03	377 969 201	stahlavy@obecni-urad.net	www.stahlavy.cz	00257290
OÚ Štěnovický Borek	Štěnovický Borek 28, 332 09	377 916 492	oustenovickyborek@quick.cz	www.obecni-urad.net/stenovicky_borek	00574040
OÚ Tymákov	Tymákov 40, 332 01	377 963 872	tymakov@obecni-urad.net.cz	www.obecni-urad.net/tymakov	00257338

ADRESY MĚSTSKÝCH A OBECNÍCH ÚŘADŮ

Adresy městských a obecních úřadů

ORP Přešice

Obecní (městský) úřad	Adresa obecního (městského) úřadu	Telefon	E- mail	Internetová adresa	IČO
OÚ Bolkov	Bolkov, 334 01	377 972 495			00574082
OÚ Borovy	Borovy 87, 334 01	376 393 311			00573388
OÚ Buková	Buková, 334 52	377 912 127	bukova@obecni-urad.net		00256471
OÚ Čížice	Čížice 128, 332 09	377 916 225	cizice@obecni-urad.net	www.obecni-urad.net/cizice	00256528
OÚ Dolce	Dolce 100, 334 01	377 986 695	dolce@obecni-urad.net	www.obecni-urad.net/dolce	00574163
OÚ Dolní Lukavice	Dolní Lukavice 134, 334 44	377 982 396	dolni_lukavice@obecni-urad.net	www.obecni-urad.net/dolni_lukavice	00256561
OÚ Horní Lukavice	Horní Lukavice 40, 334 44	377 982 782	horni_lukavice@obecni-urad.net	www.obecni-urad.net/horni_lukavice	00574201
OÚ Horšice	Horšice 59, 334 55	377 986 192	horsice@obecni-urad.net	www.obecni-urad.net/horsice	00256609
OÚ Chlumčany	Družstevní 332, Chlumčany, 334 42	377 973 491	chlumcany@obecni-urad.cz	www.obecni-urad.net/chlumcany	00256650
OÚ Kbel	Kbel 3, 340 12	376 395 166	obec.kbel@worldonline.cz		00256749
OÚ Lužany	Lužany 25, 334 54	377 982 456	luzany@obecni-urad.net	www.obecni-urad.net/luzany	00256897
OÚ Merklín	Merklín 1, 334 52	377 912 103	ou@merklin.cz	www.merklin.cz	00256901
OÚ Nebílovy	Nebílovy 101, 332 04	377 916 266	ou.nebilovy@tiscali.cz	www.obecni-urad.net/nebilovy	00574198
OÚ Netunice	Netunice 42, 332 04	377 916 840	netunice@obecni-urad.net	www.obecni-urad.net/netunice	00256994
OÚ Nezdice	Nezdice 46, 334 01	376 393 565			00573370
OÚ Oplot	Oplot 69, 334 43	377 982 220	oplot@obecni-urad.net	www.obecni-urad.net/oplot	00574147
OÚ Otěšice	Otěšice 11, 334 01	377 912 237	ouotesice@raz-dva.cz		00574317
OÚ Předenice	Předenice 7, 332 09	377 916 281	oupred@top.cz		00574180
MĚÚ PŘEŠTICE	Masarykovo nám.107, 334 01	377 982 212	podatelna@mesto.prestice.cz	www.prestice-mesto.cz	00257125
OÚ Příchovice	Příchovice 37, 334 01	377 897 474	info@prichovice.cz	www.prichovice.cz	00257133
OÚ Ptenín	Ptenín 1, 334 52	377 912 409			00257141
OÚ Radkovice	Radkovice, 334 01	377 986 031			00574210
OÚ Roupov	Roupov 91, 334 53	377 980 720	roupov@obecni-urad.net	www.obecni-urad.net/roupov	00257176
OÚ Řenče	Řenče 54, 334 45	377 985 594	ourence@volny.cz	www.obecni-urad.net/rence	00257184
OÚ Skašov	Skašov 55, 336 01	371 596 187	skasov@obecni-urad.net	www.obecni-urad.net/skasov	00574261
OÚ Soběkury	Soběkury 44, 334 01	377 912 252	sobekury@obecni-urad.net	www.obecni-urad.net/sobekury	00257222
OÚ Štěnovice	Čížická 133, Štěnovice, 332 09	377 916 202	sou@mujbox.cz		00257303
OÚ Týniště	Týniště 7, 334 01	371 596 281	tyniste@obecni-urad.net	www.obecni-urad.net/tyniste	00574252
OÚ Útušice	Útušice 59, 332 09	377 919 116	utusice@obecni-urad.net	www.obecni-urad.net/utusice	00257354
OÚ Vlčí	Vlčí 13, 334 01	376 395 198	vlci@obecni-urad.net	www.obecni-urad.net/vlci	00574279

ADRESY MĚSTSTKÝCH A OBECNÍCH ÚŘADŮ

Adresy městských a obecních úřadů

ORP Rokycany

Obecní (městský) úřad	Adresa obecního (městského) úřadu	Telefon	E- mail	Internetová adresa	IČO
OÚ Bezděkov	Bezděkov 8, 338 24	371 785 674		www.radnicko.cz	00574015
OÚ Břasy	Břasy 350, 338 24	371 791 094	obec.brasy@worldonline.cz obec.brasy@tiscali.cz		00258628
OÚ Březina	Březina 88, 338 24	371 795 122	obec.brezina@quick.cz	www.radnicko.cz	00258636
OÚ Bujesily	Bujesily 1, 331 41	371 795 838		www.radnicko.cz	00479713
OÚ Bušovice	Sedlecko 48, Bušovice, 338 23	371 781 531	ou.busovice@worldonline.cz		00258652
OÚ Cekov	Cekov 23, 338 08	371 794 019	obec.cekov@quick.cz		00478814
OÚ Čilá	Čilá 10, 338 08	371 796 453	obeccila@tiscali.cz	www.radnicko.cz	00574007
OÚ Dobřív	Dobřív 305, 338 44	371 783 481	obec.dobriv@raz-dva.cz		00258679
OÚ Drahoňův Újezd	Drahoňův Újezd 20, 338 08	371 796 044	obec.drahonuvujezd@worldonline.cz		47695943
OÚ Ejpovice	Ejpovice 24, 337 01	371 728 631	obec.ejpovice@inplus.cz		00258695
OÚ Hlohovice	Hlohovice 80, 338 08	371 796 565	hlohovice@quick.cz	www.radnicko.cz	00258709
OÚ Holoubkov	Holoubkov 48, 338 01	371 751 131	ouholoubkov@netro.cz	www.holoubkov.globalweb.cz	00258717
MĚÚ HRÁDEK	nám. 8. května 270, Hrádek, 338 42	371 787 303	uctarna@mestohradek.cz	www.mestohradek-ro.cz	00258725
OÚ Hradiště	Hradiště 34, 338 08	737 642 412		www.radnicko.cz	00573990
OÚ Hůrky	Hůrky 50, 337 01	371 751 270			00258741
OÚ Cheznovice	Cheznovice 16, 338 06	371 793 407	cheznovice@volny.cz, cheznovice@raz-dva.cz	www.cheznovice.globalweb.cz	00258750
OÚ Chlum	Chlum 55, 338 08	371 796 463	ouchlum@quick.cz	www.radnicko.cz	00573981
OÚ Chomle	Chomle 19, 338 28	371 785 404	chomle@inplus.cz	www.radnicko.cz	00573973
OÚ Kakejcov	Kakejcov 3, 338 43	371 783 326	kakejcov@seznam.cz		18243649
OÚ Kameneč	Kameneč 7, 338 28	371 785 573		www.radnicko.cz	00573965
OÚ Kamenný Újezd	Kamenný Újezd 136, 337 01	371 722 331	kamennyujezd@mybox.cz	www.kamennyujezd.globalweb.cz	00573957
OÚ Kařez	Kařez 28, 338 08	371 794 452	ou.karez@worldonline.cz		00258806
OÚ Kařízek	Kařízek 8, 338 08	371 784 454	obec.karizek@worldonline.cz		48378046
OÚ Klabava	Klabava 17, 338 41	371 728 423	obec.klabava@tiscali.cz	www.klabava.globalweb.cz	00258814
OÚ Kladruby	Kladruby 10, 338 08	371 796 598	kladruby@tiscali.cz		00258822
OÚ Kornatice	Kornatice 26, 338 43	371 783 104	obec.kornatice@tiscali.cz	www.kornatice.cz	18243631
OÚ Lhota pod Radčem	Lhota pod Radčem 59, 337 01	371 751 403	obec.lhotapodradcem@worldonline.cz		00573817
OÚ Lhotka u Radnic	Lhotka u Radnic 11, 338 24	371 795 885		www.radnicko.cz	00573931
OÚ Liblín	Liblín 47, 331 41	371 795 820	liblin@radnicko.cz	www.radnicko.cz	00479411
OÚ Lišná	Lišná 39, 338 08	371 794 612			00479110
OÚ Litohlavy	Litohlavy 64, 337 01	371 722 031	litolhlavy@cmail.cz	www.litolhlavy.globalweb.cz	48379701
OÚ Medový Újezd	Medový Újezd 10, 337 01	371 792 069	medovy.ujezd@centrum.cz	www.medovyujezd.globalweb.cz	18243622
OÚ Mešno	Mešno 29, 338 43	371 781 585	mesno@tiscali.cz	www.mesno.globalweb.cz	18243673
MĚÚ MIROŠOV	Mirošov , nám. Míru 53, 338 43	371 783 016	mu.mirosov@iol.cz	www.mirosov.cz	00258890
OÚ Mlečice	Mlečice 11, 338 08	371 796 410	mlecice@wo.cz	www.radnicko.cz	00258903
MĚÚ MÝTO	Mýto 109, 338 05	371 750 390	mu.myto@runex.cz, starosta@mestomyto.cz	www.myto.globalweb.cz	00258911
OÚ Němčovice	Němčovice 22, 338 24	371 795 056	ou@nemcovice.cz	www.nemcovice.cz	00573922
OÚ Nevid	Nevid 14, 337 01	371 783 257	obecnevid@tiscali.cz	www.nevid.globalweb.cz	00519995
OÚ Osek	Osek 18, 338 21	371 781 330	obuosek.ro@worldonline.cz		00258954
OÚ Ostrovec-Lhotka	Ostrovec-Lhotka 64, 338 08	371 796 554	obec.ostrovec-lhotka@worldonline.cz		00573949
OÚ Plískov	Plískov 63, 338 08	371 784 017	obec.pliskov@worldonline.cz		00573841
OÚ Podmokly	Podmokly 156, 338 08	371 796 452	podmokly@radnicko.cz	www.radnicko.cz	00258989
OÚ Příkosice	Příkosice 128, 338 43	371 783 650	ou.prikosice@tiscali.cz	www.prikosice.globalweb.cz	18243665
OÚ Přivětice	Přivětice 76, 338 28	371 785 386	privetice@seznam.cz	www.radnicko.cz	00259012
MĚÚ RADNICE	nám. K. Štemberka 363, 338 28	371 795 234	mesto.radnice@nextra.cz	www.radnicko.cz	00259021
OÚ Raková	Raková, 337 01	371 781 758	obecrakova@tiscali.cz	www.rakova.rokycansko.cz	00519391
MĚÚ ROKYCANY	Masarykovo nám. 1/I, Rokycany, 337 20	371 706 111	posta@rokycany.cz	www.rokycany.cz	00259047
OÚ Sebečice	Sebečice, 338 08	371 796 253	ou.sebecice@tiscali.cz	www.radnicko.cz	00573914
OÚ Sirá	Sirá, 337 01	371 794 421	obec.sira@worldonline.cz		00478512

ADRESY MĚSTSKÝCH A OBECNÍCH ÚŘADŮ

Adresy městských a obecních úřadů

ORP Rokycany

Obecní (městský) úřad	Adresa obecního (městského) úřadu	Telefon	E- mail	Internetová adresa	IČO
OÚ Skomelno	Skomelno 93, 338 28	371 785 207	oskomelno@seznam.cz	www.radnicko.cz	00573906
OÚ Skořice	Skořice 4, 338 43	371 783 066	ou@skorice.cz	www.skorice.cz	00480011
OÚ Smědčice	Smědčice, 338 24	371 781 285			00573850
OÚ Strašice	Strašice 276/II, 338 45	371 793 101	obecni.urad.strasice@cmail.cz	www.strasice.rokycansko.cz	00259098
OÚ Svojkovice	Svojkovice 21, 338 22	371 726 958	obec.svojkovice@telecom.cz	www.svojkovice.rokycansko.cz	00573892
OÚ Štítov	Štítov 4, 338 43	724 041 148			18243657
OÚ Těně	Těně 91, 338 45	371 793 529	obec.tene@iol.cz	www.tene.globalweb.cz	00259128
OÚ Terešov	Terešov 112, 338 08	371 796 734	obec.teresov@seznam.cz	www.radnicko.cz	00519693
OÚ Těškov	Těškov 35, 337 01	371 751 450	ou.teskov@tiscali.cz	www.teskov.rokycansko.cz	00259136
OÚ Trokavec	Trokavec, 338 43	724 180 340			18244122
OÚ Týček	Týček 95, 338 08	371 784 460	obec.tyceck@worldonline.cz		00573825
OÚ Újezd u Svatého Kříže	Újezd u Sv.Kříže, 338 26	371 785 277	ujezdusvkrize@quick.cz	www.radnicko.cz	00573884
OÚ Vejvanov	Vejvanov 47, 338 28	371 785 270	ou.vejvanov@razdva.cz	www.radnicko.cz	00573876
OÚ Veselá	Veselá 16, 337 01	371 783 381			00259195
OÚ Visky	Visky, 338 43	371 783 350			18244033
OÚ Volduchy	Volduchy 125, 338 22	371 728 321	obec.volduchy@quick.cz		00259217
OÚ Všenice	Všenice 13, 338 24	371 791 690	vsenice@tiscali.cz	www.radnicko.cz	00573833
MěÚ ZBIROH	Masarykovo nám. 112, 338 08	371 794 003	mesto.zbihoh@worldonline.cz, mesto.zbihoh.tajemnik@atlas.cz	http://mujweb.atlas.cz/www/zbihoh	00259225
OÚ Zvíkovec	Zvíkovec 100, 338 08	371 796 451	ouzvikovec@quick.cz	www.zvikovec.radnicko.cz	00573868

ADRESY MĚSTSTKÝCH A OBECNÍCH ÚŘADŮ

Adresy městských a obecních úřadů

ORP Stod

Obecní (městský) úřad	Adresa obecního (městského) úřadu	Telefon	E- mail	Internetová adresa	IČO
OÚ Bukovec	Bukovec 33, 345 62	379 493 143			00572306
OÚ Čečovice	Čečovice, 345 62	379 493 175			00572314
OÚ Černovice	Černovice, 345 62	379 493 132			00572322
OÚ Dnešice	Dnešice 53, 334 43	377 988 854	obec.dnesice@volny.cz		00256544
MěÚ DOBRÁNY	Náměstí T.G.M. 1, 334 41	377 972 666	podatelna@dobrany.cz	www.dobrany.cz	00256552
MěÚ HOLÝŠOV	Nám. 5.května 32, 345 62	379 491 251	radnice@mestoholysov.cz	www.mestoholysov.cz	00253367
OÚ Honezovice	Honezovice 46, 332 01	377 880 176	obehonezovice@volny.cz		00574031
OÚ Horní Kamenice	Horní Kamenice, 345 62	379 492 173			00572349
OÚ Hradec	Hradec u Stoda 45, 332 11	377 901 482	obec.hradec@volny.cz	www.chotesov.wz.cz	00256617
OÚ Chotěšov	Dobřanská 6, Chotěšov, 332 14	377 900 421	ouchotesov@iol.cz		00256706
OÚ Kotovice	Kotovice 22, 333 01	377 880 004	kotovice@podatelna.cz		00574023
OÚ Kvičovice	Kvičovice 19, 345 62	379 491 707	ou.kvicovice@world.online.cz		00572357
OÚ Lisov	Lisov 3, 333 01	377 880 271	obec.lisov@volny.cz		00574104
OÚ Líšina	Líšina 52, 333 01	377 901 308			00574066
OÚ Neuměř	Neuměř, 345 62	379 491 614			00572331
OÚ Nová Ves	Nová Ves 153, 334 41	377 972 360	obec.nova.ves@worldonline.cz		00572632
OÚ Přestavky	Přestavky 52, 334 01	377 988 832	obecprestavky@volny.cz		48333344
MěÚ STOD	Nám.Čs. Armády 294, Stod, 333 01	377 901 430	posta@stod.ipodatelna.cz	www.mestostod.cz	00257265
OÚ Střelice	Střelice 3, 333 01	377 901 855	obecstrelice@volny.cz		00257273
OÚ Štichov	Štichov, 345 62	379 491 705	ou.stichov@seznam.cz		00572373
OÚ Ves Touškov	Ves Touškov 17, 333 01	376 395 198	vestouskov@podatelna.cz		00257362
OÚ Vstiš	Vstiš 100, 334 41	377 972 466	ou.vstis@iol.cz	http://web.telecom.cz/vstis	00257435
OÚ Všekary	Všekary, 345 62	379 491 726			00572365
OÚ Zemětice	Zemětice 40, 334 52	377 912 201	obec.zemetice@volny.cz		00257460

ADRESY MĚSTSKÝCH A OBECNÍCH ÚŘADŮ

Adresy městských a obecních úřadů

ORP Stříbro

Obecní (městský) úřad	Adresa obecního (městského) úřadu	Telefon	E- mail	Internetová adresa	IČO
OÚ Benešovice	Benešovice 109, 349 01	374 693 161	obec.benesovice@wo.cz	www.obecni-urad.net/benesovice	00869066
OÚ Bezdržice	ČSLA 196, Bezdržice, 349 53	374 630 511	obec@bezdrzice.cz	www.bezdrzice.cz	00259705
OÚ Cebiv	Cebiv 64, 348 51	374 625 318	obec.cebiv@wo.cz	www.mikroregion-kl.cz/cebiv	00259748
OÚ Černošín	nám. 1.máje 62, Černošín, 349 58	374 692 109	obec@cernosin.cz	www.cernosin.cz	00259772
OÚ Erpužice	Erpužice 1, 349 72	374 696 147	obecerpuzice@quick.cz	www.obecerpuzice.cz	00259811
OÚ Horní Kozolupy	Horní Kozolupy, 349 51	374 625 553	obechornikozolupy@quick.cz	www.konstantino-lazensko.cz	00573736
OÚ Kladruby	nám. Republiky 89, 349 61	374 631 722	obec@kladruby.cz	www.kladruby.cz	00258822
OÚ Kokašice	Kokašice, 349 52	374 625 570	obec.kokasice@worldonline.cz	www.konstantino-lazensko.cz	00573647
OÚ Konstantinovy Lázně	Konstantinovy Lázně, 349 52	374 625 252	obec@kokonst-lazne.cz	www.konstantino-lazensko.cz	00259918
OÚ Kostelec	Kostelec 34, 349 01	374 695 103	obec.kostelec@worldonline.cz	www.volny.cz/ou.kostelec	00479292
OÚ Kšice	Kšice 14, 349 01	374 622 131	obec.ksice@quick.cz	www.obecksice.cz	00869023
OÚ Olbramov	Olbramov 5, 348 58	374 692 113	obec.olbramov@cbox.cz	www.mikroregion-kl.cz/olbramov	00573728
OÚ Ošelín	Ošelín 36, 349 57	374 693 140	obec.oselin@worldonline.cz	www.oselin.cz	00573612
OÚ Prostiboř	Prostiboř, 349 61	374 788 870	ouprostibor@cbox.cz		00573663
OÚ Skapce	Skapce, 349 61	374 695 135			00868833
MěÚ STŘÍBRO	Masarykovo nám. 1, Stříbro, 349 01	374 622 192	posta@mustribo.cz	www.mustribo.cz	00260177
OÚ Sulislav	Sulislav 42, 349 74	374 627 130			00868965
OÚ Svojsín	Svojsín 135, 349 56	374 693 112	posta@svojsin.cz	www.svojsin.cz	00260215
OÚ Sytno	Sytno 72, 349 01	374 624 425	urad@obec-sytno.cz	www.obec-sytno.cz	70886814
OÚ Trpísty	Trpísty 18, 349 72	374 696 134	trpisty@wo.cz		00573710
OÚ Únehle	Únehle, 349 01	374 623 503	obec_unehle@volny.cz		00573701
OÚ Vranov	Vranov 4, 349 01	374 623 669	obec.vranov@worldonline.cz		00869007
OÚ Záchlumí	Záchlumí 80, 349 01	374 622 030	obec@zachlumi.cz	www.zachlumi.cz	00573621
OÚ Zhoř	Zhoř 38, 349 62	374 695 110	obec.zhor@worldonline.cz	www.volny.cz/ou.zhor	00573655

ADRESY MĚSTSKÝCH A OBECNÍCH ÚŘADŮ

Adresy městských a obecních úřadů

ORP Sušice

Obecní (městský) úřad	Adresa obecního (městského) úřadu	Telefon	E- mail	Internetová adresa	IČO
OÚ Budětice	Budětice 1, 342 01	376 596 234	obecbudetice@sendme.cz		00255289
OÚ Bukovník	Bukovník 60, 342 01	376 597 180			47730871
OÚ Čímice	Čímice, 342 01	376 596 477			43313914
OÚ Dlouhá Ves	Dlouhá Ves 155, 342 01	376 528 825			00255416
OÚ Dobruška	Dobruška 36, 342 01	376 524 536	oudobrusin@susice.cz		47730862
OÚ Domoraz	Domoraz, 342 01	376 596 119			43313922
OÚ Dražovice	Dražovice 27, 342 01	376 597 156	ou@drazovice.jz.cz		00573451
OÚ Frymburk	Frymburk, 342 01	376 596 180			43313949
MĚÚ HARTMANICE	Hartmanice 75, 342 01	376 593 218	mhartmanice@susice.cz	www.retour.cz/mesta/hartmanice	00255467
OÚ Hlavňovice	Hlavňovice 7, 341 42	376 588 142	ouhlav@quick.cz		00255483
OÚ Horská Kvilda	Horská Kvilda 34, 385 01	388 435 830	horska.kvilda@tiscali.cz	www.volny.cz/horska-kvilda	00573426
OÚ Hrádek	Hrádek u Sušice 78, 342 01	376 508 530	ou@hradek.jz.cz	www.prospekt.cz/hradek	00255530
MĚÚ KAŠPERSKÉ HORY	Náměstí 1, Kašperské Hory , 341 92	376 503 411	urad@kaspory.cz	www.sumavanet.cz/khory	00255645
OÚ Kolinec	Kolinec 120, 341 42	376 594 144	obeckolinec@mybox.cz		00255688
OÚ Modrava	Modrava 61, 341 92	376 599 327	obec.modrava@quick.cz	http://sumava.net/modrava	00573418
OÚ Mokrosuky	Mokrosuky 1, 342 01	376 594 194			00573329
OÚ Nezamyslice	Nezamyslice, 342 01	376 596 213			43313931
OÚ Nezdice na Šumavě	Nezdice na Šumavě 17, 342 01	376 587 225	obecnezdice@sendme.cz		00255912
OÚ Petrovice u Sušice	Petrovice u Sušice 53, 342 01	376 588 132	oupetrovice@quick.cz	www.petroviceususice.cz	00255971
OÚ Podmokly	Podmokly, 342 01	376 526 498	ou@podmokly.jz.cz		00258989
OÚ Prášíly	Prášíly, 342 01	376 589 021	prasily@cmail.cz		43313957
OÚ Rabí	Rabí 15, 342 01	376 596 252	uradrabi@quick.cz	www.sweb.cz/obecrab	00256030
OÚ Rejštejn	Rejštejn 1, 341 92	376 582 822			00256048
OÚ Soběšice	Soběšice 53, 342 01	376 597 325	obecsobesice@quick.cz	www.sumavanet.cz/sobesice	00256072
OÚ Srní	Srní 1, 341 92	376 599 281	ousrni@susice.cz	www.sumavanet.cz/srni	00256081
OÚ Strašín	Strašín 16, 342 01	376 587 223			00256099
MĚÚ SUŠICE	nám. Svobody 138/I, Sušice, 342 01	376 526 540	podatelna@mususice.cz	www.susicenet.cz/mususice	00256129
OÚ Velhartice	Velhartice 134, 341 42	376 583 330	obec.velhartice@quick.cz	www.velhartice.cz	00256242
OÚ Žihobce	Žihobce 9, 342 01	376 597 139	ouzhobce@susice.cz		00256366
OÚ Žichovice	Žichovice 51, 342 01	376 596 140			00256374

ADRESY MĚSTSKÝCH A OBECNÍCH ÚŘADŮ

Adresy městských a obecních úřadů

ORP Tachov

Obecní (městský) úřad	Adresa obecního (městského) úřadu	Telefon	E- mail	Internetová adresa	IČO
MĚÚ BOR	nám. Republiky 1 Bor, 348 01	374 790 215	mu@mubor.cz	www.mubor.cz	00259713
OÚ Brod nad Tichou	Brod nad Tichou 7, 348 15	374 798 459	brodnadtichou@seznam.cz	www.brodnadtichou.cz	00573787
OÚ Broumov	Broumov E6, 348 12	374 782 478	ou.broumov@tiscali.cz	www.ou-broumov.cz	00573680
OÚ Ctiboř	Ctiboř 70, 347 01	374 783 370	ctibor1@cbox.cz		00868841
OÚ Částkov	Částkov 49, 348 01	374 787 768	ou.castkov.tiscali.cz	www.castkov.cz	00573779
OÚ Dlouhý Újezd	Dlouhý Újezd 170, 347 01	374 724 165	dlouhy-ujezd@quick.cz		00573761
OÚ Halže	Žďárská 187, 348 16	374 783 392	halze@oil.cz	www.halze.cz	00259829
OÚ Hošťka	Hošťka 75, 347 01	374 795 174	ouhostka@cbox.cz	www.volny.cz/ou.hostka	00259853
OÚ Chodová Planá	Pohraniční stráž 129, 348 13	374 798 303	obec@chodovaplana.cz	www.chodovaplana.cz	00259861
OÚ Chodský Újezd	Chodský Újezd 71, 348 11	374 782 245	ouchodskyujezd@razdva.cz	www.chodskyujezd.cz	00259870
OÚ Kočov	Kočov 29, 348 03	374 625 570	obeckocov@quick.cz		00573795
OÚ Lesná	Lesná 1, 347 01	374 784 425	oulesna@c-box.cz		00259969
OÚ Lestkov	Lestkov, 349 54	374 797 257	obeclestkov@quick.cz	www.konstantino-lazensko.cz	00259977
OÚ Lom u Tachova	Lom u Tachova, 347 01	374 728 247	lomutachova@lomutachova.cz	www.lomutachova.cz	00573752
OÚ Milíře	Milíře 140, 348 16	374 783 535	obec_milire@iol.cz	www.volny.cz/ou.milire	00573639
OÚ Obora	Obora 57, 348 16	374 783 593	obec_obora@iol.cz		00573698
MĚÚ PLANÁ	nám. Svobody 1, 348 15	374 794 221	podatelna@muplana.cz	www.muplana.cz	00260096
MĚÚ PŘIMDA	nám. Republiky 112, 348 06	374 796 235	sekretariat@mestoprimda.cz	www.mestoprimda.cz	00260118
OÚ Rozvadov	Rozvadov 10, 348 07	374 795 296	info@rozvadov.cz	www.rozvadov.cz	00260126
OÚ Staré Sedliště	Staré Sedliště 359, 348 01	374 787 752	obec@ssedliste.cz	www.ssedliste.cz	00260142
OÚ Staré Sedlo	Staré Sedlo 60, 348 04	374 788 887	ousedlo@cbox.cz	www.obecstaresedlo.cz	00260151
OÚ Stráž	Stráž u Tachova, 348 02	374 780 991	podatelna@obecstraz.cz	www.obecstraz.cz	00260169
OÚ Studánka	Studánka, 347 01	374 723 345	ou.studanka@tiscali.cz		00573744
MĚÚ TACHOV	Rokycanova 1, Tachov, 347 01	374 703 111	tachov@tachov-mesto.cz	www.tachov-mesto.cz	00260231
OÚ Tisová	Tisová, 348 01	374 787 970	outisova@c-box.cz		00573809
OÚ Třemešné	Třemešné 16, 348 08	374 796 136	urad@tremesne.cz	www.tremesne.cz	00260274
OÚ Zadní Chodov	Zadní Chodov 100, 348 15	374 782 204	zadni.chodov@tiscali.cz	home.tiscali.cz/zadni.chodov	00573671