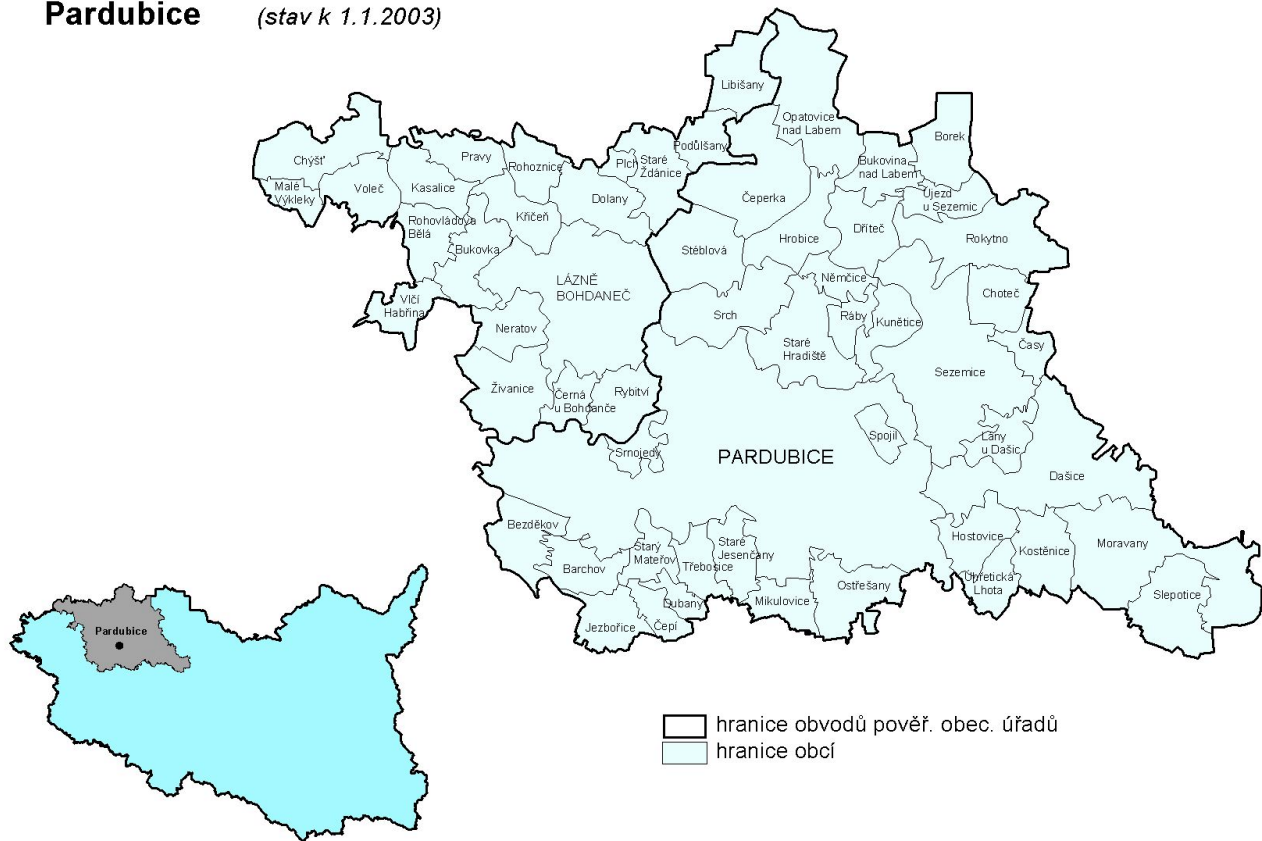


Administrativní mapa správního obvodu Pardubice (stav k 1.1.2003)

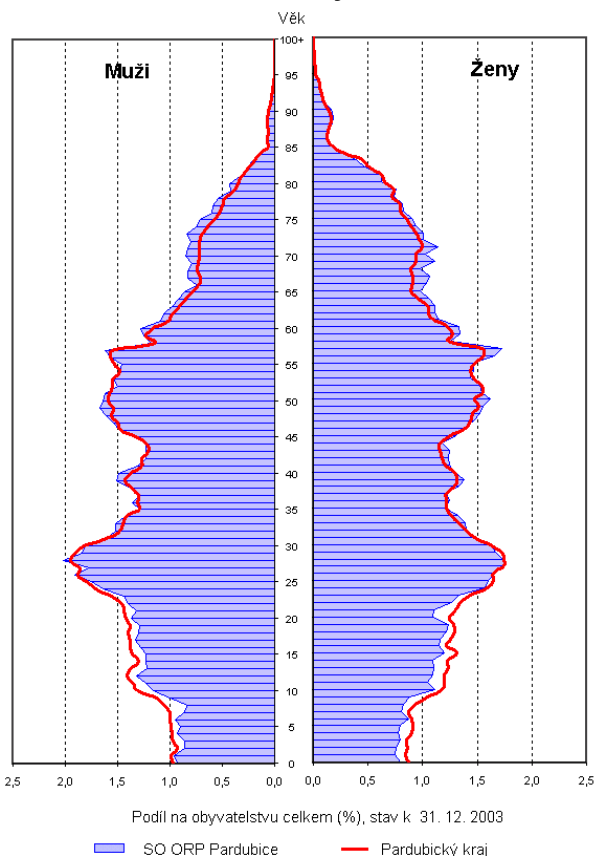


Správní obvod **Pardubice** leží v severozápadní části Pardubického kraje, jeho severní část je obklopena obcemi Královéhradeckého kraje, na východě hraničí s Holickem, na jihu s Chrudimskem a ze západu je ohraničen obcemi správního obvodu Přelouč. Území Pardubicka (40 924 ha) je třetí největší po Chrudimsku a Moravskotřebovsku a představuje 9,1 % rozlohy kraje. Počtem obyvatel výrazně převyšuje ostatní správní obvody. V 57 obcích, které tvoří správní území, žilo k 31. 12. 2003 celkem 120 213 obyvatel (23,8 % obyvatelstva kraje). Počet obcí je druhý nejvyšší po Chrudimsku, velmi vysoká hustota zalidnění (293,8 osob/km²; tj. 2,6krát více než průměr kraje) souvisí s koncentrací obyvatelstva v krajském městě. Ve čtyřech městech správního obvodu (Pardubice, Dašice, Lázně Bohdaneč, Sezemice) žije 80,6 % jeho obyvatel, z toho v Pardubicích 73,8 %. Správní území je dále členěno na dvě spádové oblasti pověřených obecních úřadů, jejichž sídla jsou v Pardubicích a Lázních Bohdaneč.

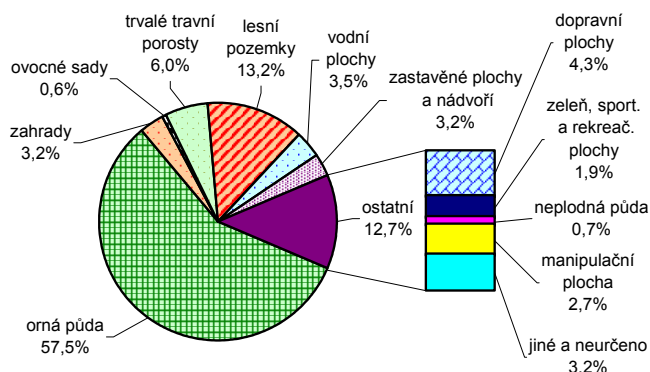
Nejnižší registrovaná míra nezaměstnanosti v rámci kraje (6,4 % k 31. 12. 2003) souvisí s poměrně příznivou nabídkou pracovních příležitostí zejména v krajském městě, které je zároveň častým cílem dojížděky do zaměstnání z okolních i vzdálenějších obcí. Rozhodující je zaměstnanost ve službách (téměř 60 % ekonomicky aktivního obyvatelstva dle výsledků sčítání lidu v roce 2001). Úroveň vzdělanosti na Pardubicku je v kraji nejvyšší, téměř 11 % obyvatel patnáctiletých a starších mělo v roce 2001 ukončené vysokoškolské vzdělání (o 4 procentní body nad krajským průměrem). Méně příznivá je věková skladba populace. Průměrný věk 40,5 roku i podíl obyvatel pětadesátiletých a starších (15,5 %) v roce 2003 byl mezi všemi správními obvody kraje nejvyšší. Pardubicko je regionem s druhým nejnižším zastoupením věřících (po Českořebovsku) a nejvyšším podílem neúplných rodin.

Především díky krajskému městu je Pardubicko významným střediskem vzdělanosti, kulturního a společenského života i sportu. K rozvoji vzdělání přispívá Univerzita Pardubice, významné postavení na kulturní scéně zaujímá Východočeské divadlo a Komorní filharmonie. Nejznámějšími sportovními akcemi pořádanými v Pardubicích jsou dostihový závod Velká pardubická steeplechase či motocyklové plochodrážní závody Zlatá přilba. K turisticky atraktivním místům Pardubic patří historické jádro se Zelenou branou a goticko renesanční zámek s muzeem a galerií. K dalším známým historickým památkám Pardubicka se řadí pozdně gotický hrad na Kunětické hoře, z jehož věže je nádherný výhled do okolí. Na hradě probíhá řada kulturních akcí včetně divadelních představení. Nedaleko Pardubic se nachází jediné lázeňské centrum kraje – město Lázně Bohdaneč. Bohdanečsko je regionem charakteristickým pozůstatky kdysi rozsáhlé rybníční soustavy s řadou vzácných vodních živočichů i rostlin.

Věková struktura obyvatelstva 2003



Struktura pozemků



Obyvatelstvo podle věku k 31. 12. 2003

	Celkem	Muži	Ženy
Celkem	120 213	58 004	62 209
0 - 14	17 243	8 843	8 400
15 - 64	84 323	41 698	42 625
65 +	18 647	7 463	11 184
Index stáří ¹⁾	108,1	84,4	133,1
Index ekonom. zatížení ²⁾	42,6	39,1	45,9
Průměrný věk	40,5	39,0	42,0

¹⁾ počet osob ve věku 65 + na 100 dětí ve věku 0 - 14 let

²⁾ počet dětí ve věku 0 - 14 let a osob ve věku 65 + na 100 osob ve věku 15 - 64 let

Základní demografické údaje

	Živě narození	Zemřelí	Přirozený přírůstek	Přírůstek stěhováním	Celkový přírůstek	Sňatky	Rozvody	Potraty	Střední stav obyvatel	Stav obyvatel k 31. 12.
1991	1 443	1 307	136	246	382	899	439	.	122 939	123 130
1992	1 366	1 306	60	251	311	936	418	1 386	123 286	123 441
1993	1 353	1 547	-194	-51	-245	812	418	1 025	123 319	123 196
1994	1 119	1 605	-486	-51	-537	725	376	734	122 928	122 659
1995	1 018	1 289	-271	30	-241	665	525	717	122 539	122 418
1996	989	1 164	-175	-55	-230	718	479	633	122 303	122 188
1997	1 082	1 114	-32	-92	-124	707	442	686	122 135	122 073
1998	1 025	1 212	-187	-52	-239	682	474	690	121 954	121 834
1999	1 006	1 178	-172	-195	-367	645	328	637	121 810	121 626
2000	1 017	1 143	-126	-147	-273	689	378	402	121 496	121 359
2001	966	1 133	-167	115	-52	646	476	392	120 891	120 865
2002	1 023	1 185	-162	111	-51	671	394	349	120 840	120 814
2003	1 047	1 232	-185	-416	-601	582	419	310	120 514	120 213

Obyvatelstvo a domy v retrospektivě (SLDB – podle územní struktury platné k 1. 3. 2001)

	1869	1880	1890	1900	1910	1921	1930	1950	1961	1970	1980	1991	2001
Počet obyvatel celkem	42 401	48 461	51 462	57 522	65 521	69 189	76 070	80 210	96 936	109 447	122 246	122 808	120 979
v sídle SO ORP	12 746	15 718	18 133	24 578	31 362	35 944	41 526	49 652	64 968	78 947	92 262	94 407	90 668
Počet domů ¹⁾ celkem	5 173	5 564	5 650	6 282	7 453	8 265	10 856	13 782	14 579	15 247	15 917	16 013	16 448
v sídle SO ORP	1 198	1 316	1 384	1 792	2 537	3 076	4 669	6 448	7 357	7 994	8 460	8 489	8 682

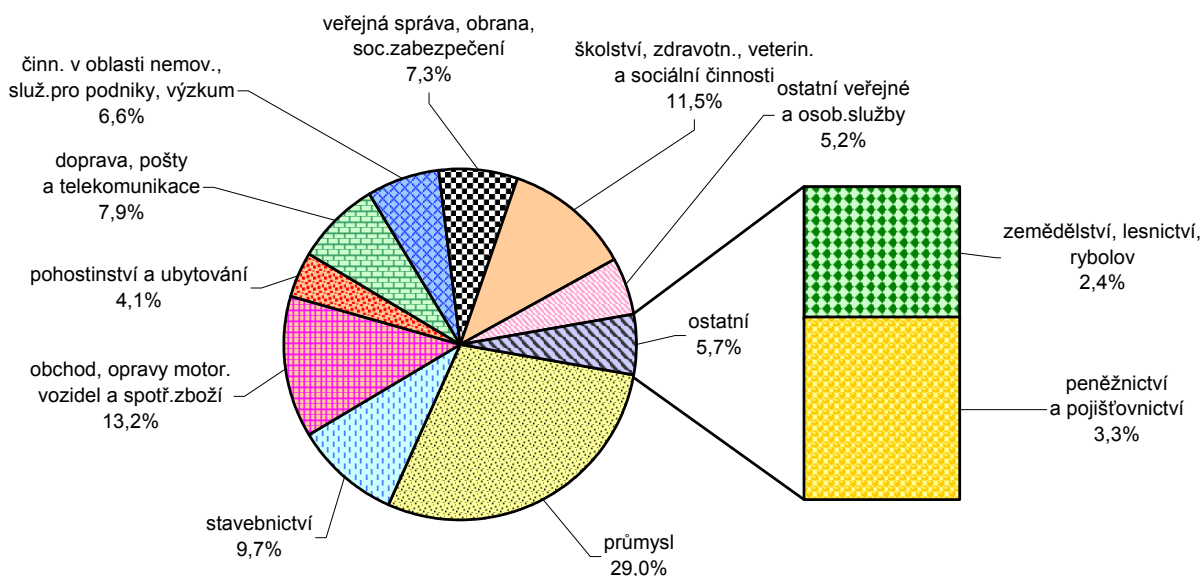
¹⁾ do roku 1950 uvedeny domy celkem, v letech 1961 až 2001 pouze domy trvale obydlené

Ekonomická aktivita obyvatelstva podle výsledků sčítání lidu, domů a bytů

	Ekonomicky aktivní celkem	v tom				Ekonomicky neaktivní celkem	z toho		Nezjištěná ekonomická aktivita
		zaměstnané osoby			nezaměstnaní		nepracující důchodci	děti, žáci, studenti, učni a ostatní závislé osoby	
		celkem	z toho						
			pracující důchodci	ženy na mateřské dovolené ¹⁾					
Správní obvod celkem									
Celkem 1991	67 168	65 630	3 992	3 671	1 538	55 640	22 434	32 635	-
v %	100,0	97,7	5,9	5,5	2,3	100,0	40,3	58,7	x
Celkem 2001	62 854	58 773	2 504	1 049	4 081	57 240	27 250	27 094	885
v %	100,0	93,5	4,0	1,7	6,5	100,0	47,6	47,3	x
v tom:									
muži	33 892	31 911	1 165	-	1 981	24 043	10 080	13 821	555
ženy	28 962	26 862	1 339	1 049	2 100	33 197	17 170	13 273	330
Sídlo správního obvodu									
Celkem 1991	52 142	50 860	3 065	2 820	1 282	42 265	16 579	25 240	-
v %	100,0	97,5	5,9	5,4	2,5	100,0	39,2	59,7	x
Celkem 2001	47 460	44 368	2 038	775	3 092	42 562	20 608	19 971	646
v %	100,0	93,5	4,3	1,6	6,5	100,0	48,4	46,9	x
v tom:									
muži	25 297	23 797	953	-	1 500	17 878	7 589	10 178	385
ženy	22 163	20 571	1 085	775	1 592	24 684	13 019	9 793	261

¹⁾ v roce 1991 včetně osob na další mateřské dovolené (do 3 let věku dítěte) a osob pobírajících rodičovský příspěvek

Struktura ekonomicky aktivního obyvatelstva podle odvětví
(ze zjištěných odvětví; SLDB 2001)



Nezaměstnanost k 31. 12. 2003

	Uchazeči o zaměstnání celkem	z toho (%)			Index počtu uchazečů 2003/2002	Volná pracovní místa	Počet uchazečů na 1 volné místo	Registrovaná míra nezaměstnanosti (%) ¹⁾		
		ženy	absolventi a mladiství	osoby se změněnou pracovní schopností				2002	2003	
									celkem	ženy
Celkem	4 050	52,4	9,1	20,3	114,4	242	16,7	5,63	6,44	7,33
Sídlo SO ORP	2 931	52,4	8,7	20,3	113,1	176	16,7	5,46	6,18	6,93

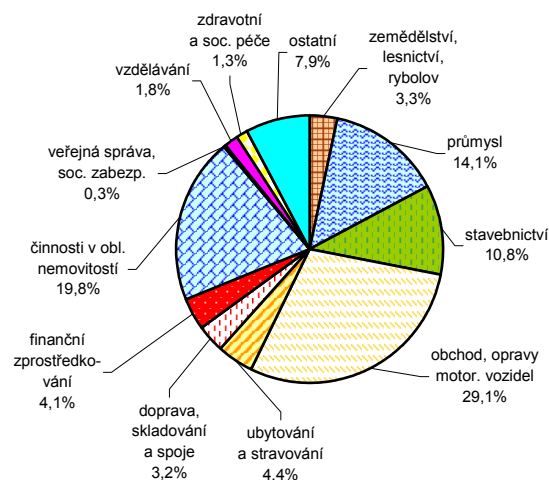
¹⁾ registrovaná míra nezaměstnanosti je počítána na počet ekonomicky aktivních podle SLDB k 1. 3. 2001

Ekonomické subjekty se sídlem na území správního obvodu k 31. 12. 2003

Ekonomické subjekty podle počtu zaměstnanců

Počet zaměstnanců	Počet subjektů celkem	v tom			
		v sídle správního obvodu		v ostatních obcích	
		celkem	podíl (%)	celkem	podíl (%)
Celkem	28 064	21 580	100,0	6 484	100,0
neuveдено	6 594	5 203	24,1	1 391	21,5
bez zaměstnanců	17 501	13 270	61,5	4 231	65,3
1 - 5	2 753	2 151	10,0	602	9,3
6 - 19	809	639	3,0	170	2,6
20 - 99	334	256	1,2	78	1,2
100 - 499	58	46	0,2	12	0,2
500 - 999	10	10	0,0	-	-
1 000 a více	5	5	0,0	-	-

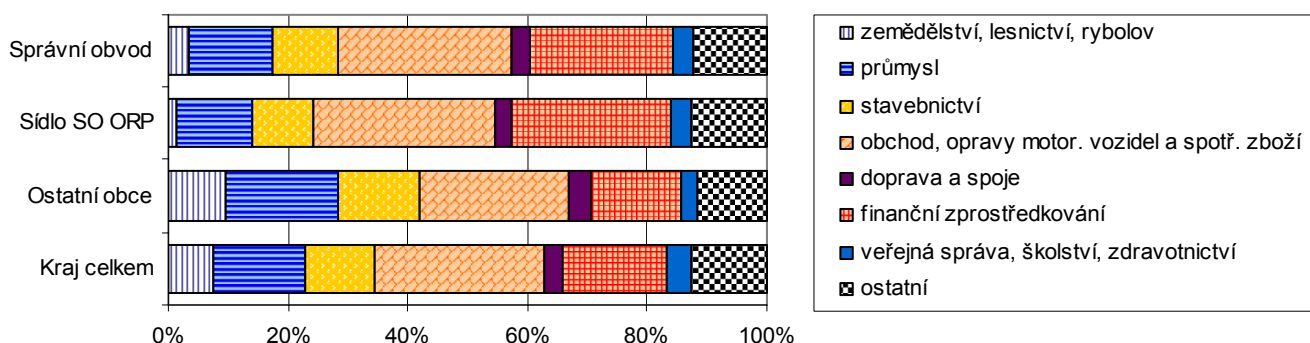
Struktura podle odvětví činnosti



Ekonomické subjekty podle právní formy

	Ekonomické subjekty			v tom			
	celkem	podíl (%)	podíl na kraji (%)	v sídle správního obvodu		v ostatních obcích	
				celkem	podíl (%)	celkem	podíl (%)
Celkem	28 064	100,0	27,8	21 580	100,0	6 484	100,0
z toho:							
fyzické osoby	22 581	80,5	27,0	17 218	79,8	5 363	82,7
z toho: zapsané v obchodním rejstříku	276	1,2	31,2	211	1,2	65	1,2
obchodní společnosti	2 976	10,6	40,4	2 477	11,5	499	7,7
z toho: akciové společnosti	216	7,3	42,7	178	7,2	38	7,6
družstva	82	0,3	22,0	62	0,3	20	0,3
státní podniky	15	0,1	42,9	12	0,1	3	0,0

Struktura subjektů podle odvětví činnosti



Největší zaměstnavatelé

Název	Převažující činnost
ALIACHEM, a.s. - Pardubice	výroba barviv a pigmentů
FOXCONN CZ, s.r.o. - Pardubice	výroba počítačů a ostatních zařízení pro zpracování informací
Krajská nemocnice Pardubice	ústavní zdravotní péče
Univerzita Pardubice	vysokoškolské vzdělávání
PARAMO, a.s. - Pardubice	rafinérské zpracování ropy
ČSOB Pojišťovna, a.s., člen holdingu ČSOB - Pardubice	životní pojištění
Panasonic Mobile & Automotive Systems Czech, s.r.o. - Pardubice	výroba autorádií a mobilních telefonů

PARDUBICE

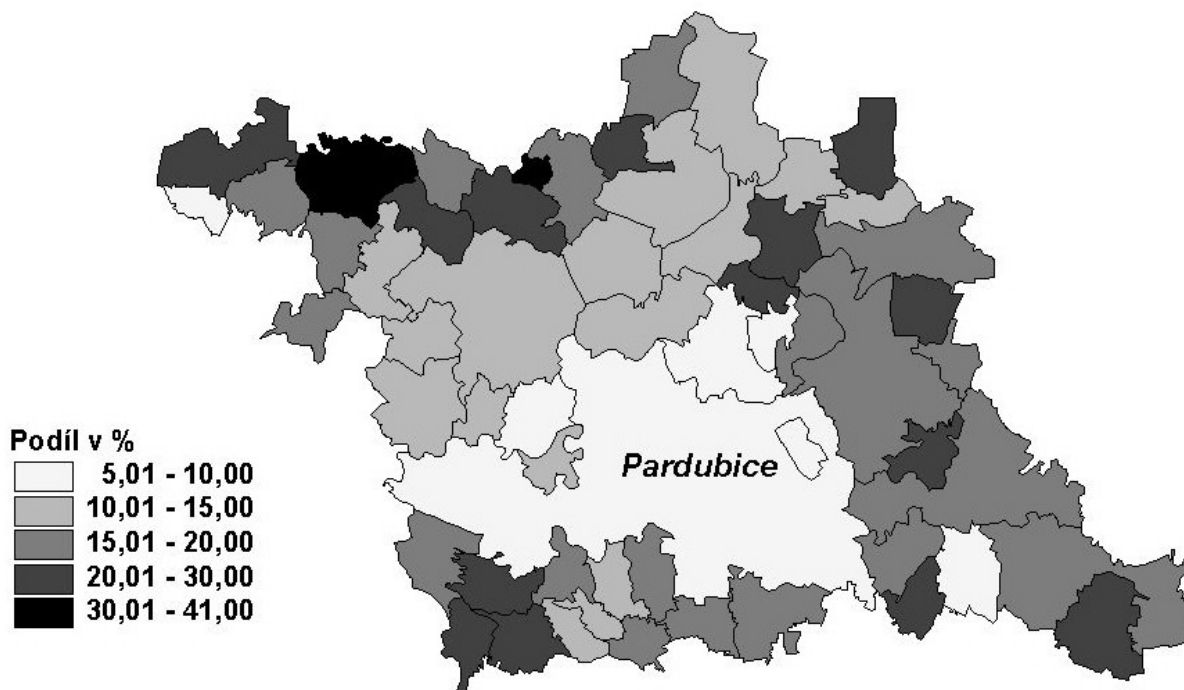
Bytový fond podle výsledků sčítání lidu, domů a bytů

		Trvale obydlené byty				Neobydlené byty			
		celkem	z toho byty		na 1 000 obyvatel ¹⁾	na 100 cenzových domácností	celkem	podíl na bytovém fondu celkem	na 1 000 obyvatel ¹⁾
			v rodinných domech	v bytových domech					
Správní obvod celkem	1991	44 601	15 238	29 074	363,2	91,7	2 766	5,8	22,5
	2001	46 365	16 444	29 658	383,2	89,6	4 588	9,0	37,9
	rozdíl	1 764	1 206	584	20,1	-2,1	1 822	²⁾ 3,2	15,4
	rozdíl v %	4,0	7,9	2,0	x	x	65,9	x	x
Sídlo správního obvodu	1991	34 878	7 190	27 487	369,4	92,1	1 155	3,2	12,2
	2001	35 764	7 781	27 808	394,5	90,2	2 670	6,9	29,4
	rozdíl	886	591	321	25,0	-1,9	1 515	²⁾ 3,7	17,2
	rozdíl v %	2,5	8,2	1,2	x	x	131,2	x	x

¹⁾ v SLDB 2001 včetně cizinců s dlouhodobým pobytem

²⁾ v procentních bodech

Podíl neobydlených bytů na bytech celkem v roce 2001



Vybrané ukazatele bytové výstavby

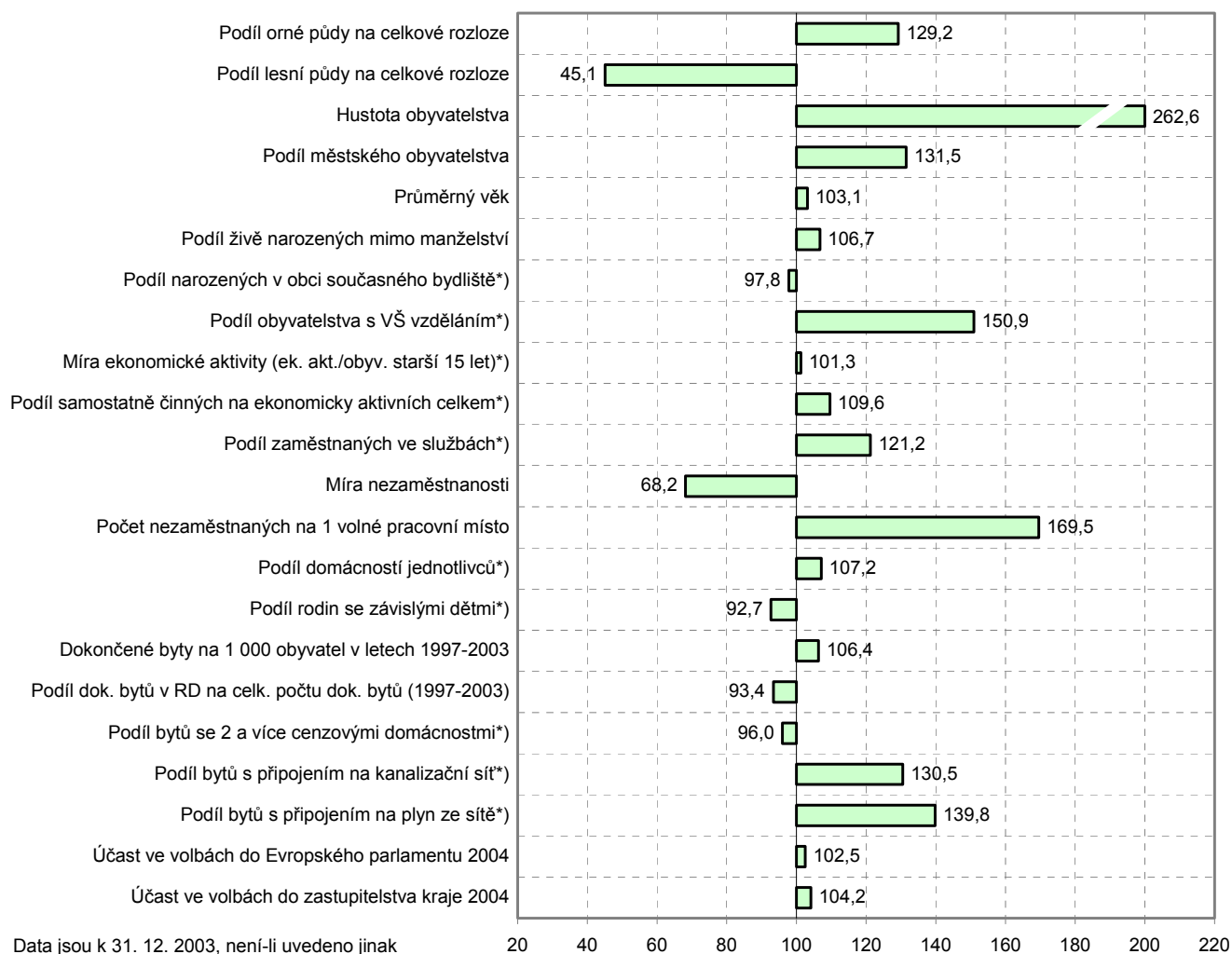
	Dokončené byty celkem	z toho			Průměrná obytná plocha 1 dokončeného bytu v m ²	Průměrná hodnota dokončené stavby v tis. Kč ¹⁾	Zrušené byty celkem
		v rodinných domech	v bytových domech	v nástavbách, přístavbách a vestavbách			
1997	78	53	-	25	86,0	1 628	58
1998	385	86	278	21	62,5	4 289	15
1999	272	106	124	35	57,7	3 007	24
2000	374	98	209	54	63,0	3 446	20
2001	581	199	322	34	64,6	3 610	21
2002	393	112	227	39	62,9	3 907	13
2003	210	123	28	31	78,4	2 464	10

¹⁾ hodnota stavby je uvedena bez hodnoty pozemku

Obyvatelstvo ve věku 15 a více let podle pohlaví a nejvyššího ukončeného vzdělání
podle výsledků sčítání lidu, domů a bytů

	1991			2001		
	celkem	muži	ženy	celkem	muži	ženy
Obyvatelstvo celkem	98 077	47 001	51 076	102 598	49 147	53 451
v tom se vzděláním (v %):						
základní včetně neukončeného	26,6	19,5	33,1	18,2	13,0	23,0
střední odborné bez maturity vč. vyučených	36,1	40,9	31,7	37,4	41,8	33,3
úplné střední všeobecné s maturitou	4,8	4,1	5,5	5,3	4,3	6,2
úplné střední odborné s maturitou vč. vyučených s maturitou	22,4	22,3	22,6	23,0	22,4	23,5
nástavbové studium	.	.	.	2,6	1,9	3,3
vyšší odborné	0,1	0,1	0,1	1,5	1,6	1,4
vysokoškolské	8,6	11,8	5,6	10,6	13,4	8,0
bez vzdělání	0,2	0,2	0,2	0,2	0,2	0,2
nezjištěno	1,1	1,0	1,1	1,3	1,4	1,1

Postavení správního obvodu v kraji ve vybraných ukazatelích (kraj = 100 %)



Data jsou k 31. 12. 2003, není-li uvedeno jinak
*) SLDB 2001