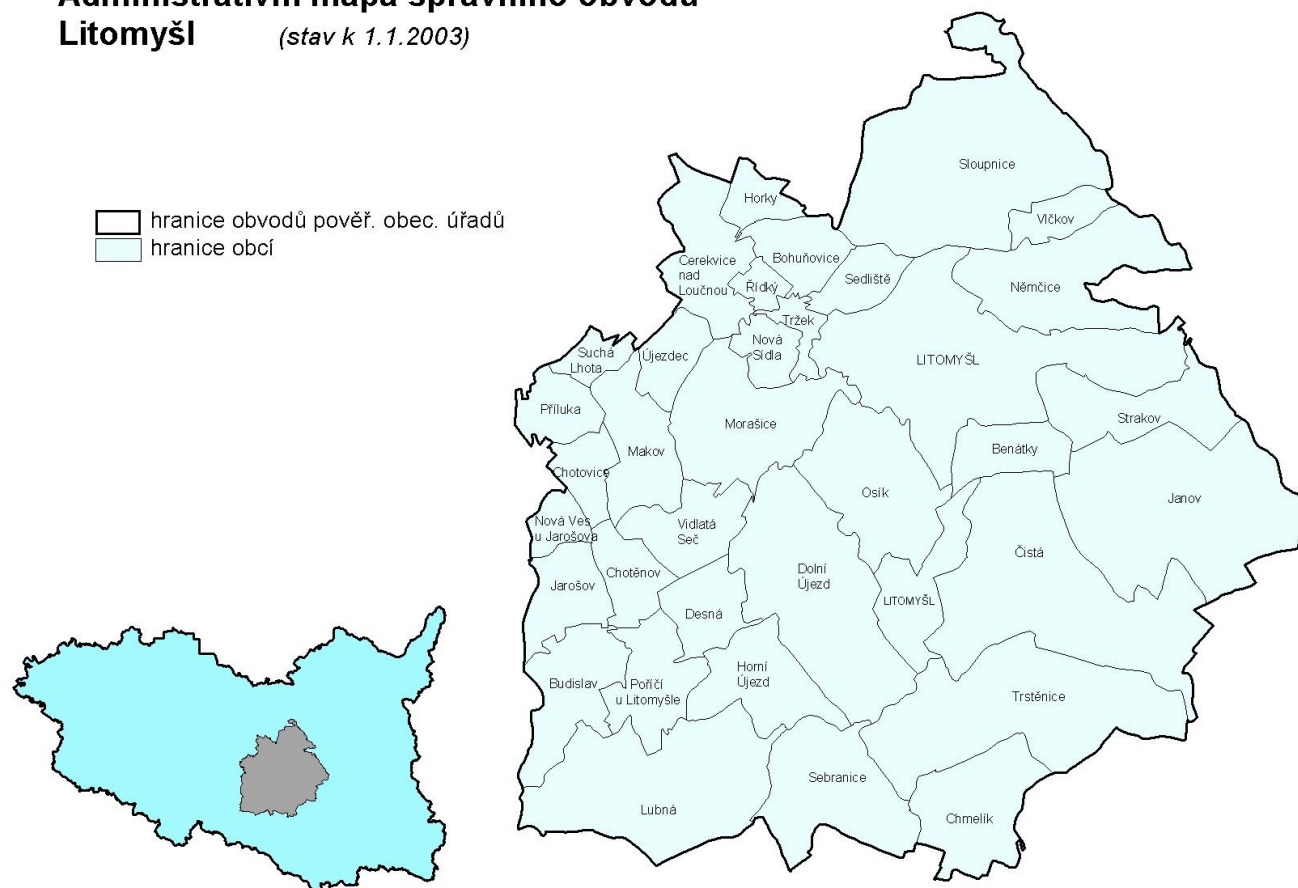


Administrativní mapa správního obvodu Litomyšl (stav k 1. 1. 2003)

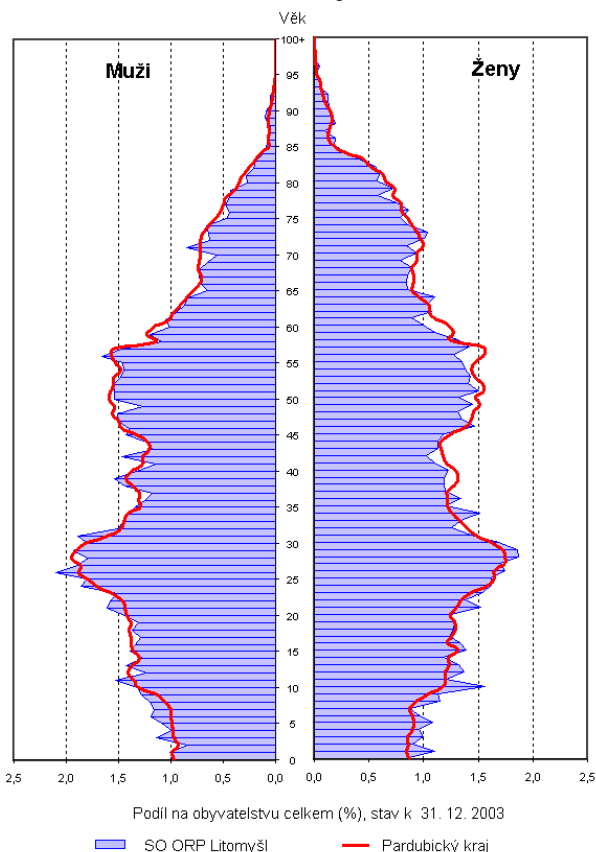


Správní obvod **Litomyšl** leží ve střední části Pardubického kraje, na severu hraničí s obcemi Ústeckoorlicka, na východě sousedí s Českotřebovskem a Svitavskem. Z jižní strany je obklopen obcemi Poličska a na západě hraničí s Chrudimskem a Vysokomýtskem. Území Litomyšlska leží na 33 712 hektarech a představuje 7,5 % rozlohy kraje. Ve 35 obcích, které tvoří správní obvod, žilo k 31. 12. 2003 celkem 26 189 obyvatel (5,2 % obyvatelstva kraje). Hustota zalidnění 77,7 osob/km² je výrazně pod krajským průměrem. V sídle správního obvodu – městě Litomyšl – které je zde jedinou obcí se statutem města, žije více než třetina obyvatel. Zastoupení městského obyvatelstva je nejnižší mezi všemi správními obvody v kraji.

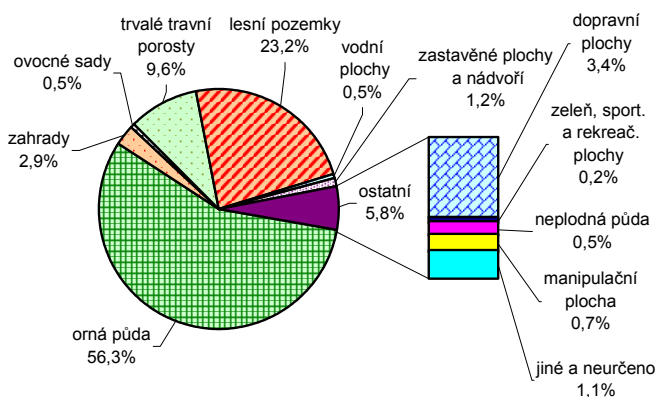
Podíl zemědělské půdy na celkové výměře patří k nejvyšším, výrazně nadprůměrné je rovněž zastoupení orné půdy na výměře zemědělské půdy. Zaměstnanost v zemědělství dle údajů posledního sčítání lidu v roce 2001 (15 % ekonomicky aktivního obyvatelstva regionu) více než dvojnásobně převyšovala krajský průměr a byla zároveň nejvyšší mezi správními obvody. Podíl zaměstnaných v průmyslu se dlouhodobě drží na nejnižší úrovni v kraji. Registrovaná míra nezaměstnanosti sice v posledních letech rostla pomaleji než ve většině správních obvodů, přesto se v roce 2003 dostala těsně nad hranici 10 % (pátá nejvyšší hodnota mezi správními obvody v rámci kraje). Nejvyšší průměrný počet osob připadajících na jeden byt v roce 2001 (2,91) koresponduje s nadprůměrným zastoupením bytů v rodinných domech (tři čtvrtiny trvale obydlených bytů v roce 2001).

Litomyšlsko leží zčásti v rovinné krajině Loučenské tabule, částečně do regionu zasahuje také Svitavská pahorkatina. Nejvýznamnější historickou památkou je zámecký areál v Litomyšli, který byl v roce 1999 zapsán do seznamu světového kulturního dědictví UNESCO. Město je proslulé jako rodiště českého hudebního skladatele Bedřicha Smetany, na jehož počest je zde každoročně pořádán operní festival. Turisty láká prohlídka téměř 500 metrů dlouhého litomyšlského náměstí s řadou renesančních i barokních domů. S historií je spjata i lokalita Růžový palouček s výskytem zvláštního druhu stepních růží u Morašic. K rozvoji turistiky přispívá rekreační středisko Budislav, v jehož sousedství se nachází oblast pískovcových skalních útvarů Toulcovy Maštale. Nádherný výhled do okolí nabízí nově otevřená Toulcovy rozhledna na Jarošovském kopci.

Věková struktura obyvatelstva 2003



Struktura pozemků



Obyvatelstvo podle věku k 31. 12. 2003

	Celkem	Muži	Ženy
Celkem	26 189	12 883	13 306
0 - 14	4 484	2 272	2 212
15 - 64	18 137	9 228	8 909
65 +	3 568	1 383	2 185
Index stáří ¹⁾	79,6	60,9	98,8
Index ekonom. zatížení ²⁾	44,4	39,6	49,4
Průměrný věk	38,4	37,0	39,7

¹⁾ počet osob ve věku 65 + na 100 dětí ve věku 0 - 14 let

²⁾ počet dětí ve věku 0 - 14 let a osob ve věku 65 + na 100 osob ve věku 15 - 64 let

Základní demografické údaje

	Živě narození	Zemřelí	Přirozený přírůstek	Přírůstek stěhováním	Celkový přírůstek	Sňatky	Rozvody	Potraty	Střední stav obyvatel	Stav obyvatel k 31. 12.
1991	342	317	25	68	93	172	45	.	25 777	25 823
1992	343	312	31	82	113	167	52	240	25 880	25 936
1993	381	327	54	-39	15	167	41	197	25 944	25 951
1994	307	308	-1	2	1	160	64	150	25 952	25 952
1995	281	334	-53	36	-17	136	44	149	25 944	25 935
1996	257	303	-46	64	18	140	52	124	25 944	25 953
1997	273	294	-21	28	7	124	59	122	25 957	25 960
1998	286	295	-9	94	85	149	35	145	26 003	26 045
1999	260	276	-16	136	120	137	38	126	26 105	26 165
2000	285	271	14	67	81	141	48	125	26 201	26 241
2001	227	312	-85	-87	-172	119	50	120	26 168	26 082
2002	276	239	37	37	74	119	66	108	26 119	26 156
2003	239	291	-52	85	33	130	51	93	26 173	26 189

Obyvatelstvo a domy v retrospektivě (SLDB – podle územní struktury platné k 1. 3. 2001)

	1869	1880	1890	1900	1910	1921	1930	1950	1961	1970	1980	1991	2001
Počet obyvatel celkem	37 213	37 723	37 691	37 245	37 376	35 520	34 262	26 257	26 815	25 709	26 418	25 733	26 219
v sídle SO ORP	8 597	9 113	9 636	9 651	9 329	8 737	8 638	7 655	8 427	8 884	10 253	10 187	10 358
Počet domů ¹⁾ celkem	5 422	5 504	5 600	5 540	5 674	5 827	6 158	6 295	5 809	5 760	5 912	5 976	6 094
v sídle SO ORP	1 008	1 019	1 034	1 040	1 074	1 134	1 302	1 440	1 415	1 511	1 677	1 809	1 848

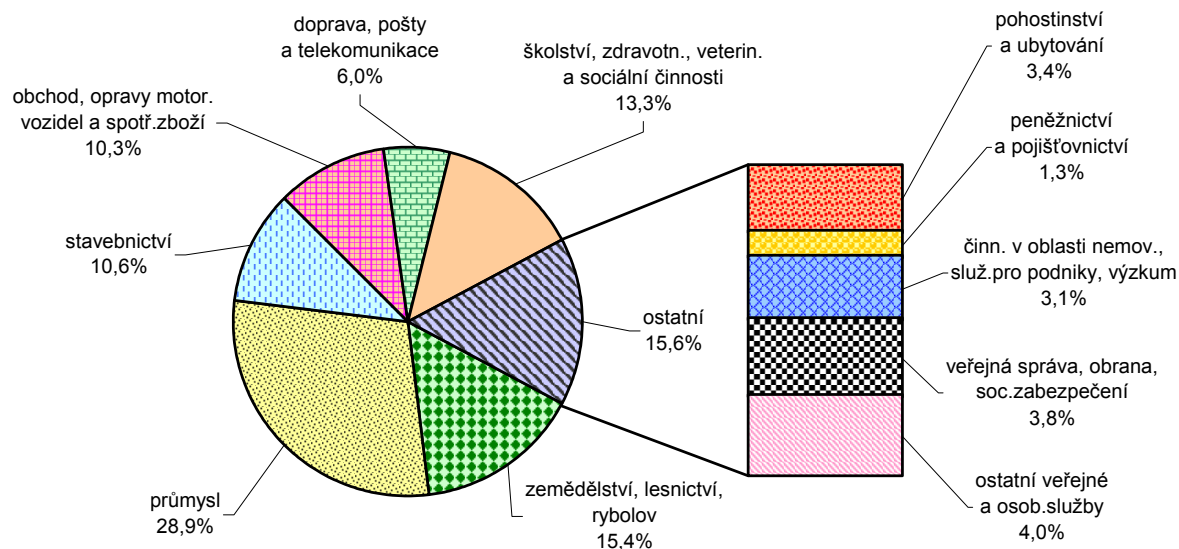
¹⁾ do roku 1950 uvedeny domy celkem, v letech 1961 až 2001 pouze domy trvale obydlené

Ekonomická aktivita obyvatelstva podle výsledků sčítání lidu, domů a bytů

	Ekonomicky aktivní celkem	v tom				Ekonomicky neaktivní celkem	z toho		Nezjištěná ekonomická aktivita
		zaměstnané osoby			neza- městnaní		nepracující důchodci	děti, žáci, studenti, učni a ostatní závislé osoby	
		celkem	z toho						
			pracující důchodci	ženy na mateřské dovolené ¹⁾					
Správní obvod celkem									
Celkem 1991	13 042	12 834	496	863	208	12 691	5 250	7 365	-
v %	100,0	98,4	3,8	6,6	1,6	100,0	41,4	58,0	x
Celkem 2001	12 836	11 798	318	180	1 038	13 299	5 725	6 825	84
v %	100,0	91,9	2,5	1,4	8,1	100,0	43,0	51,3	x
v tom:									
muži	7 203	6 704	149	-	499	5 588	2 100	3 459	59
ženy	5 633	5 094	169	180	539	7 711	3 625	3 366	25
Sídlo správního obvodu									
Celkem 1991	5 331	5 233	234	293	98	4 856	1 894	2 932	-
v %	100,0	98,2	4,4	5,5	1,8	100,0	39,0	60,4	x
Celkem 2001	5 254	4 811	161	76	443	5 066	2 240	2 569	38
v %	100,0	91,6	3,1	1,4	8,4	100,0	44,2	50,7	x
v tom:									
muži	2 860	2 644	80	-	216	2 101	814	1 273	26
ženy	2 394	2 167	81	76	227	2 965	1 426	1 296	12

¹⁾ v roce 1991 včetně osob na další mateřské dovolené (do 3 let věku dítěte) a osob pobírajících rodičovský příspěvek

Struktura ekonomicky aktivního obyvatelstva podle odvětví (ze zjištěných odvětví; SLDB 2001)



Nezaměstnanost k 31. 12. 2003

	Uchazeči o zaměstnání celkem	z toho (%)			Index počtu uchazečů 2003/2002	Volná pracovní místa	Počet uchazečů na 1 volné místo	Registrovaná míra nezaměstnanosti (%) ¹⁾		
		ženy	absolventi a mladiství	osoby se změněnou pracovní schopností				2002	2003	
									celkem	ženy
Celkem	1 291	54,1	10,8	11,5	108,1	181	7,1	9,30	10,06	12,41
Sídlo SO ORP	493	55,6	9,9	10,1	105,6	131	3,8	8,89	9,38	11,45

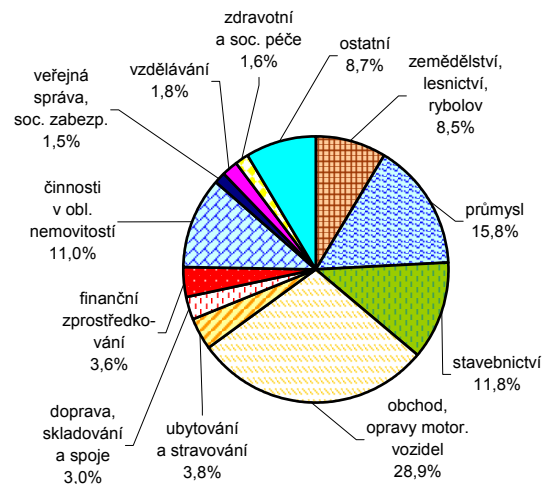
¹⁾ registrovaná míra nezaměstnanosti je počítána na počet ekonomicky aktivních podle SLDB k 1. 3. 2001

Ekonomické subjekty se sídlem na území správního obvodu k 31. 12. 2003

Ekonomické subjekty podle počtu zaměstnanců

Počet zaměstnanců	Počet subjektů celkem	v tom			
		v sídle správního obvodu		v ostatních obcích	
		celkem	podíl (%)	celkem	podíl (%)
Celkem	5 125	2 464	100,0	2 661	100,0
neuveдено	1 076	560	22,7	516	19,4
bez zaměstnanců	3 394	1 508	61,2	1 886	70,9
1 - 5	424	254	10,3	170	6,4
6 - 19	134	75	3,0	59	2,2
20 - 99	79	54	2,2	25	0,9
100 - 499	15	11	0,4	4	0,2
500 - 999	2	1	0,0	1	0,0
1 000 a více	1	1	0,0	-	-

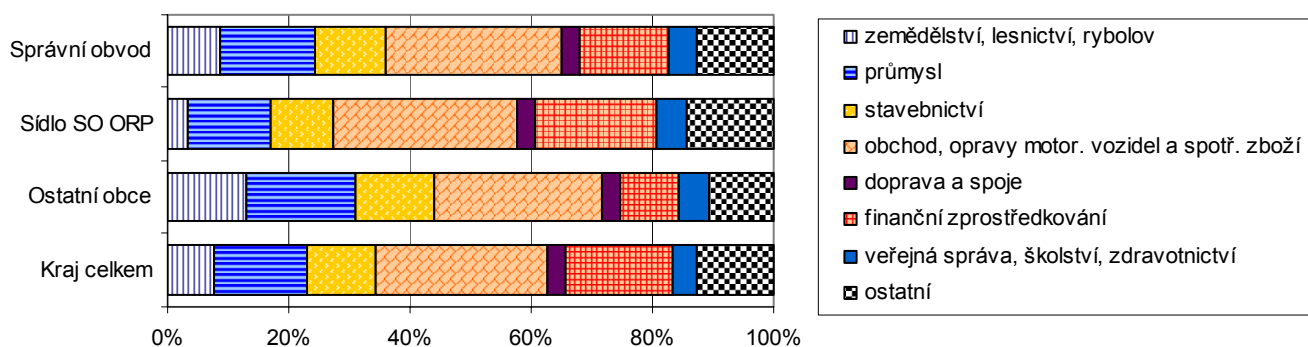
Struktura podle odvětví činnosti



Ekonomické subjekty podle právní formy

	Ekonomické subjekty			v tom			
	celkem	podíl (%)	podíl na kraji (%)	v sídle správního obvodu		v ostatních obcích	
				celkem	podíl (%)	celkem	podíl (%)
Celkem	5 125	100,0	5,1	2 464	100,0	2 661	100,0
z toho:							
fyzické osoby	4 286	83,6	5,1	1 973	80,1	2 313	86,9
z toho: zapsané v obchodním rejstříku	47	1,1	5,3	25	1,3	22	1,0
obchodní společnosti	295	5,8	4,0	209	8,5	86	3,2
z toho: akciové společnosti	27	9,2	5,3	24	11,5	3	3,5
družstva	16	0,3	4,3	5	0,2	11	0,4
státní podniky	1	0,0	2,9	1	0,0	-	-

Struktura subjektů podle odvětví činnosti



Největší zaměstnavatelé

Název	Převažující činnost
Saint-Gobain Vertex, a.s. - Litomyšl	výroba skleněných vláken
Nemocnice Litomyšl	ústavní zdravotní péče
Zemědělské družstvo Dolní Újezd	zemědělská prvovýroba
Zemědělské družstvo Sloupnice	zemědělská prvovýroba
MACH DRŮBEŽ, a.s. - Litomyšl	chov drůbeže
PROFISTAV, s.r.o. - Litomyšl	výstavba trubních, komunikačních a energetických vedení
Školky Litomyšl, s.r.o. - Litomyšl	pěstování květin a okrasných dřevin

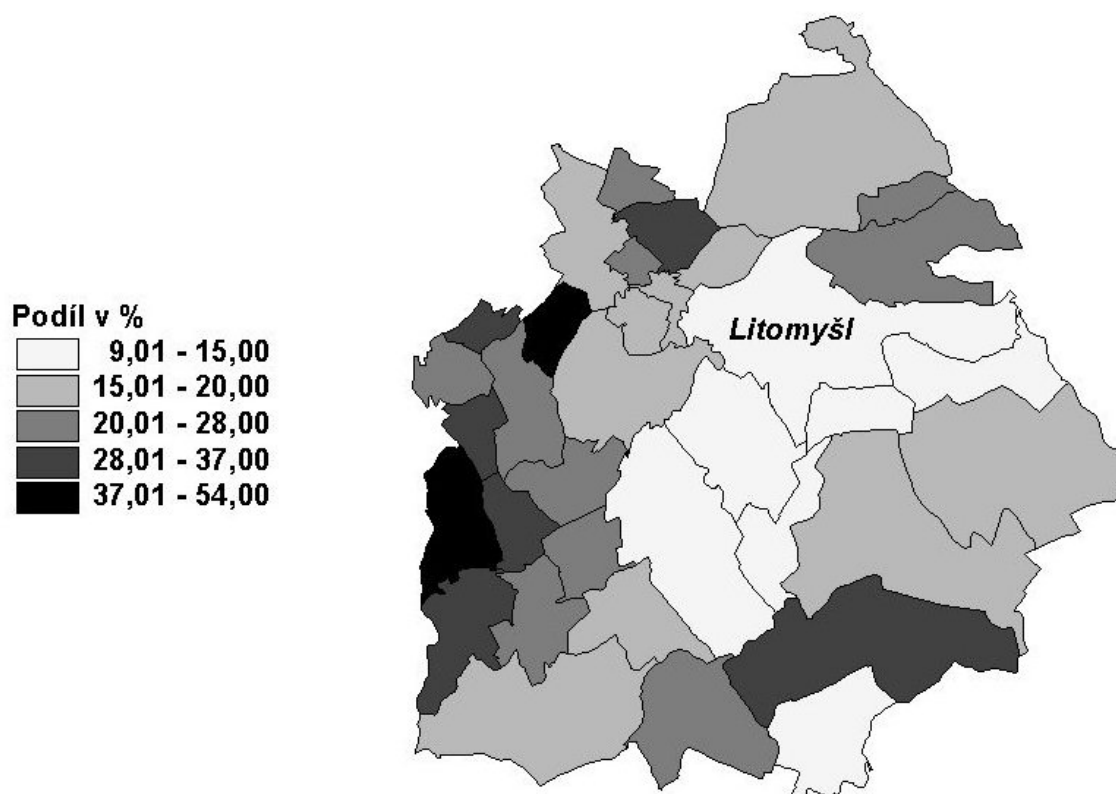
Bytový fond podle výsledků sčítání lidu, domů a bytů

		Trvale obydlené byty				Neobydlené byty			
		celkem	z toho byty		na 1 000 obyvatel ¹⁾	na 100 cenzových domácností	celkem	podíl na bytovém fondu celkem	na 1 000 obyvatel ¹⁾
			v rodinných domech	v bytových domech					
Správní obvod celkem	1991	8 501	6 217	2 157	330,4	93,1	1 288	13,2	50,1
	2001	8 891	6 633	2 090	339,1	90,0	1 800	16,8	68,7
	rozdíl	390	416	-67	8,8	-3,0	512	²⁾ 3,7	18,6
	rozdíl v %	4,6	6,7	-3,1	x	x	39,8	x	x
Sídlo správního obvodu	1991	3 463	1 752	1 648	339,9	93,5	246	6,6	24,1
	2001	3 697	1 804	1 807	356,9	89,5	391	9,6	37,7
	rozdíl	234	52	159	17,0	-4,0	145	²⁾ 2,9	13,6
	rozdíl v %	6,8	3,0	9,6	x	x	58,9	x	x

¹⁾ v SLDB 2001 včetně cizinců s dlouhodobým pobytem

²⁾ v procentních bodech

Podíl neobydlených bytů na bytech celkem v roce 2001



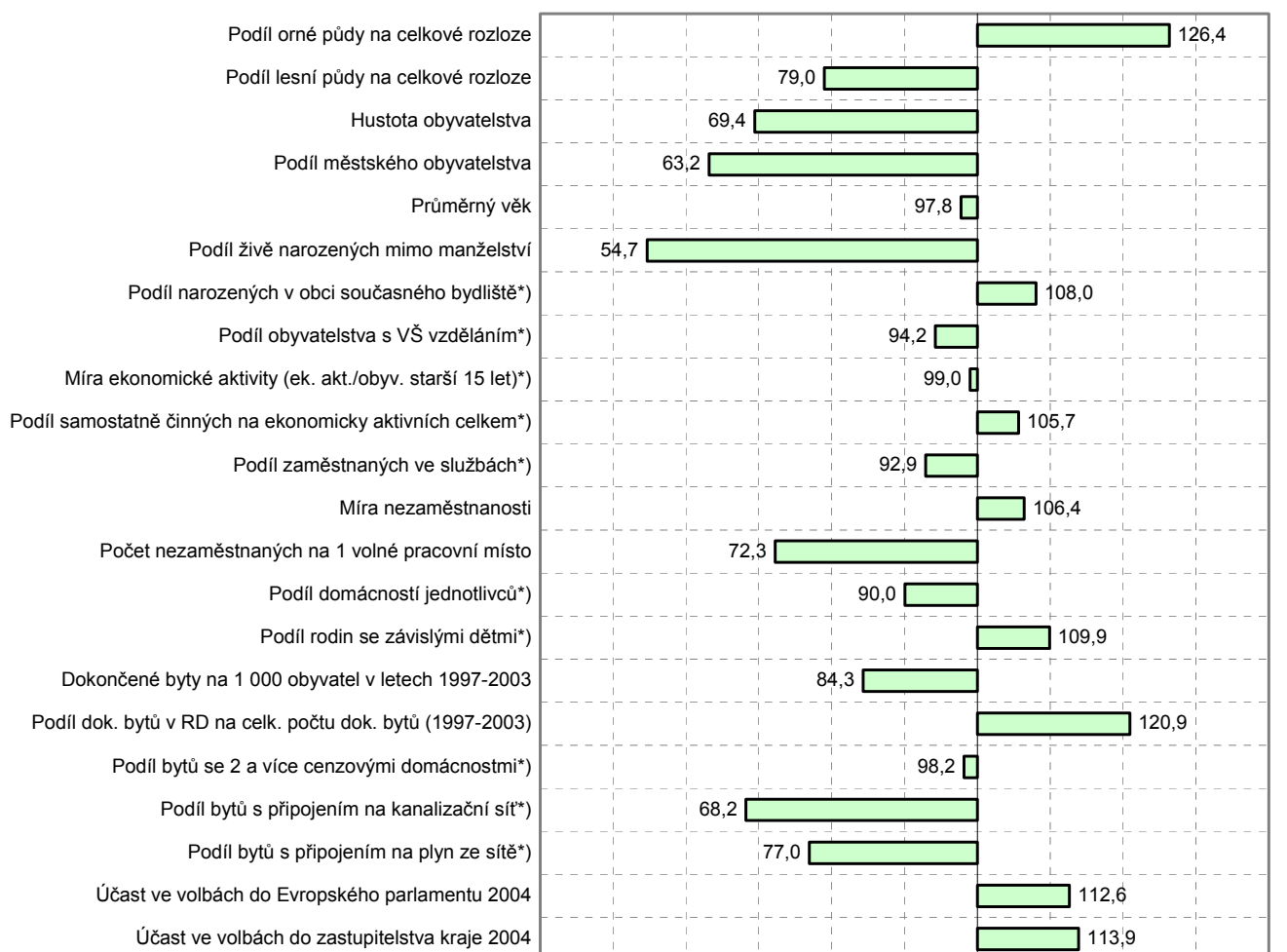
Vybrané ukazatele bytové výstavby

	Dokončené byty celkem	z toho			Průměrná obytná plocha 1 dokončeného bytu v m ²	Průměrná hodnota dokončené stavby v tis. Kč ¹⁾	Zrušené byty celkem
		v rodinných domech	v bytových domech	v nástavbách, přístavbách a vestavbách			
1997	88	6	74	8	57,3	3 660	-
1998	76	19	42	15	58,2	2 377	-
1999	41	23	-	11	78,3	1 387	5
2000	35	21	-	8	88,8	3 170	2
2001	57	38	-	15	80,7	1 574	6
2002	57	38	-	19	75,9	1 571	10
2003	38	27	-	10	84,6	1 676	-

¹⁾ hodnota stavby je uvedena bez hodnoty pozemku

Obyvatelstvo ve věku 15 a více let podle pohlaví a nejvyššího ukončeného vzdělání
 podle výsledků sčítání lidu, domů a bytů

	1991			2001		
	celkem	muži	ženy	celkem	muži	ženy
Obyvatelstvo celkem	20 074	9 643	10 431	21 430	10 433	10 997
v tom se vzděláním (v %):						
základní včetně neukončeného	35,2	26,6	43,2	24,4	17,9	30,5
střední odborné bez maturity vč. vyučených	37,6	47,0	28,9	40,1	48,6	32,0
úplné střední všeobecné s maturitou	3,2	2,3	4,0	3,9	3,0	4,8
úplné střední odborné s maturitou vč. vyučených s maturitou	17,9	17,0	18,8	20,1	19,2	20,9
nástavbové studium	.	.	.	2,6	1,8	3,4
vyšší odborné	0,0	0,0	0,0	1,4	1,1	1,7
vysokoškolské	4,6	5,9	3,4	6,6	7,5	5,7
bez vzdělání	0,2	0,1	0,3	0,3	0,2	0,4
nezjištěno	1,2	1,0	1,4	0,6	0,6	0,6

Postavení správního obvodu v kraji ve vybraných ukazatelích (kraj = 100 %)


Data jsou k 31. 12. 2003, není-li uvedeno jinak

*) SLDB 2001