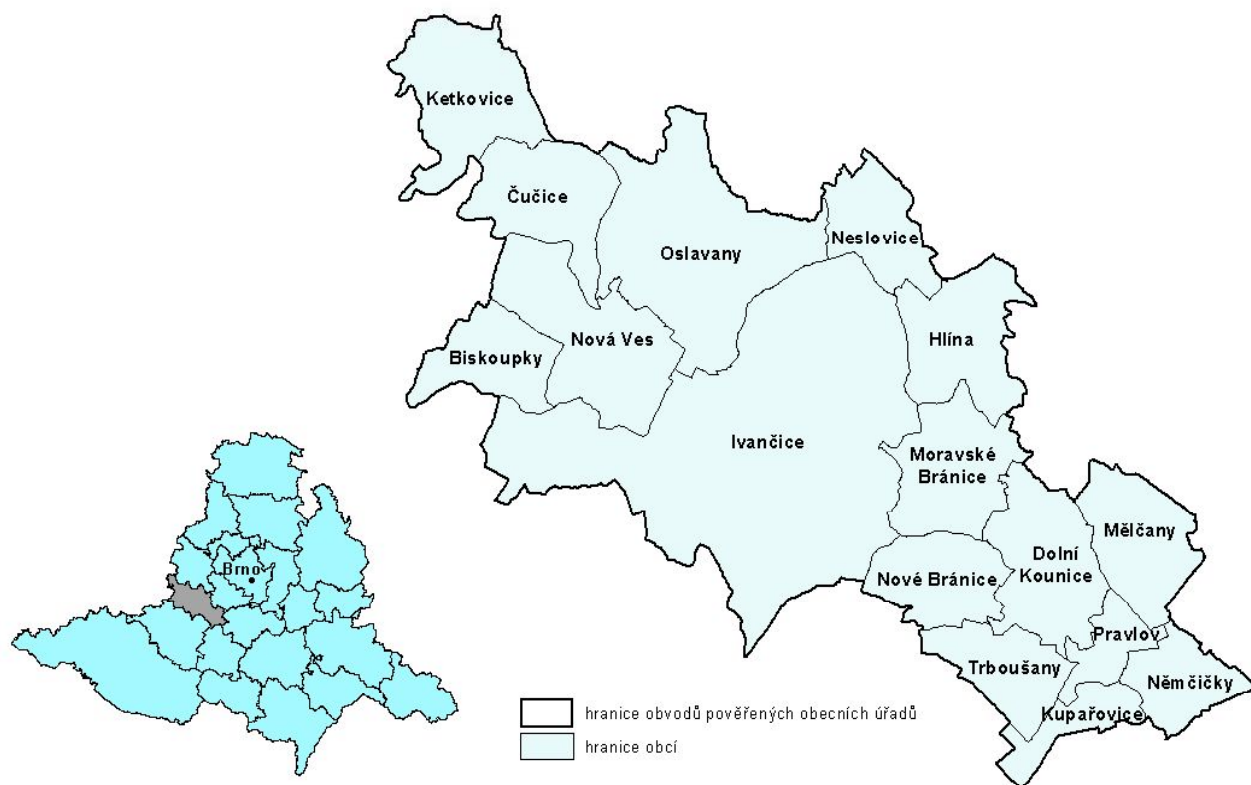


**Administrativní mapa správního obvodu****Ivančice***(stav k 1. 1. 2003)*

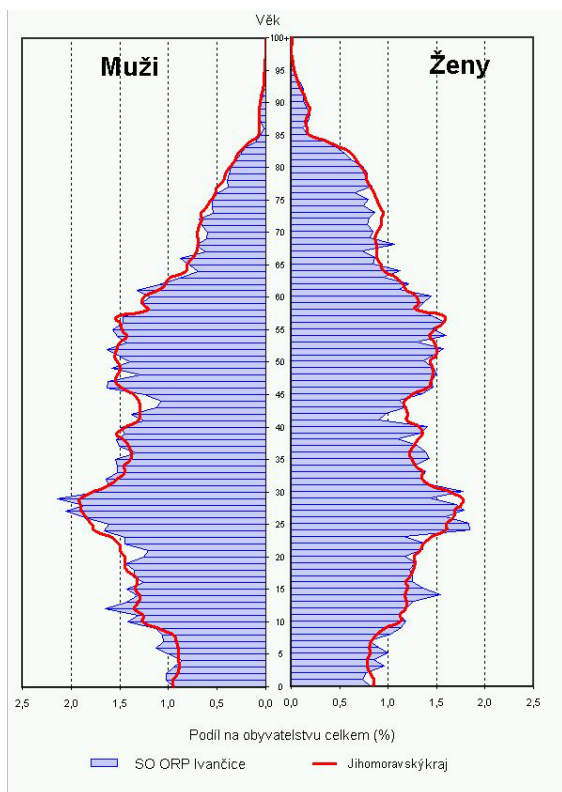
Na území Bobravské vrchoviny a Boskovické brázdy se nachází 16 obcí správního obvodu Ivančice. V této části Jihomoravského kraje žije 22 792 obyvatel na území o rozloze 16 264 ha. Průměrný věk obyvatel dosahuje 39,0 let. Z celkového počtu obyvatel ve věku 15 a více let je 58,3 % obyvatel ekonomicky aktivních. Míra nezaměstnanosti ke konci roku 2003 dosáhla 11,49 %.

Centrem oblasti jsou Ivančice. Toto bývalé obchodní středisko na soutoku tří řek Jihlavy, Oslavy a Rokytné je mimo jiné známé díky svým slavným rodákům, secesnímu malíři Alfonsu Muchovi a herci Vladimíru Menšíkovi. Každoročně jsou v Ivančicích pořádány slavnosti chřestu, který se dříve v okolí pěstoval. Někdejší rozsáhlou ivančickou židovskou obec připomíná synagoga a židovský hřbitov s cennými náhrobky.

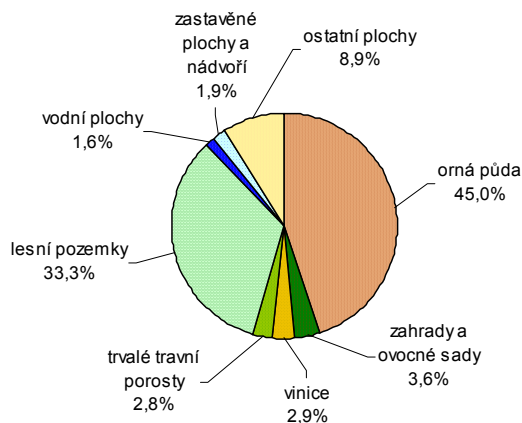
V údolí Jihlavy mezi vinicemi bylo založeno městečko Dolní Kounice. Jeho počátky souvisejí se založením kláštera Rosa Coeli, jehož osud zpečetil poslední požár roku 1703. Unikátním architektonickým prvkům jeho pozůstatků vévodí jednoduší kostel bez klenby. V blízkosti zříceniny kláštera je synagoga z roku 1652 a rozsáhlý židovský hřbitov. Dolní Kounice, rodiště Jana Helcelety, národního buditele a profesora brněnské techniky, zavedly se znovuzískáním statutu města tradici každoročních městských slavností. K místním zajímavostem patří i poutní místo sv. Antoníček.

# IVANČICE

## Věková struktura obyvatelstva 2003



## Struktura pozemků



## Obyvatelstvo podle věku k 31. 12. 2003

	Celkem	Muži	Ženy
Celkem	22 792	11 258	11 534
0 - 14	3 710	1 948	1 762
15 - 64	16 020	8 125	7 895
65 +	3 062	1 185	1 877
Index stáří <sup>1)</sup>	82,5	60,8	106,5
Průměrný věk	39,0	37,3	40,7

<sup>1)</sup> počet osob ve věku 65 + na 100 dětí ve věku 0 - 14 let

## Základní demografické údaje

	Živě narození	Zemřelí	Přirozený přírůstek	Přírůstek stěhováním	Celkový přírůstek	Sňatky	Rozvody	Potraty	Stav obyvatel k 31. 12.
1991	310	278	32	-60	-28	158	55	.	22 459
1992	292	271	21	-61	-40	189	44	181	22 419
1993	298	273	25	-68	-43	153	40	138	22 376
1994	249	270	-21	48	27	130	65	90	22 403
1995	231	267	-36	-16	-52	115	58	103	22 351
1996	210	260	-50	11	-39	117	78	103	22 312
1997	211	224	-13	102	89	135	47	88	22 401
1998	217	243	-26	34	8	110	45	83	22 409
1999	201	231	-30	274	244	122	40	76	22 653
2000	222	227	-5	27	22	109	52	80	22 675
2001	196	241	-45	119	74	111	49	83	22 652
2002	202	234	-32	59	27	101	68	61	22 679
2003	201	248	-47	160	113	111	67	72	22 792

## Obyvatelstvo a domy v retrospektivě (SLDB – podle územní struktury platné k 1. 3. 2001)

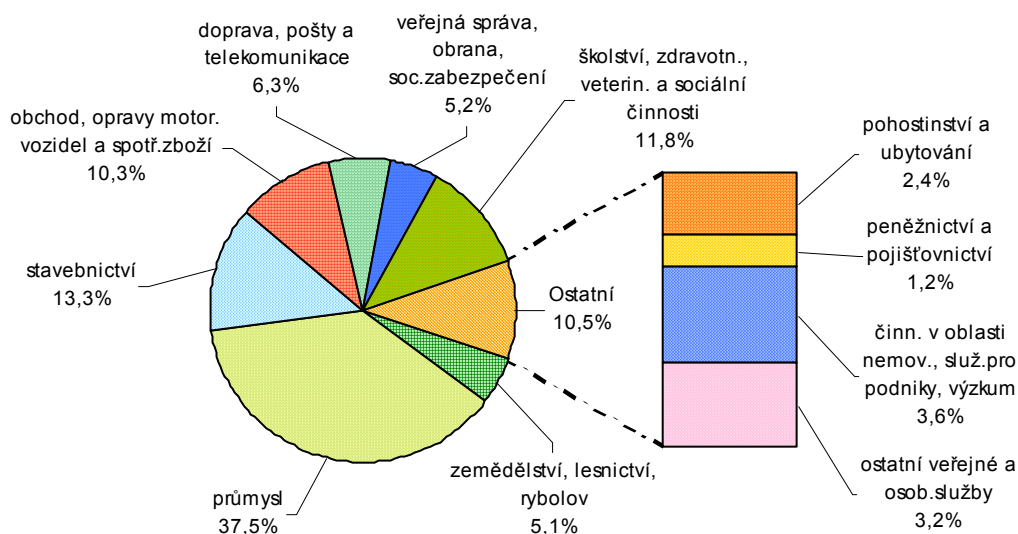
	1869	1880	1890	1900	1910	1921	1930	1950	1961	1970	1980	1991	2001
Počet obyvatel celkem	18 032	18 073	19 169	20 422	22 144	23 003	24 090	22 363	23 533	23 574	23 611	22 464	22 584
v sídle SO ORP	6 796	6 513	6 989	7 265	7 777	7 999	8 513	8 040	8 154	8 558	9 746	9 448	9 350
Počet domů celkem	2 715	2 973	3 082	3 326	3 703	3 990	4 807	5 465	5 547	5 603	5 646	5 412	5 482
v sídle SO ORP	973	1 071	1 114	1 196	1 265	1 347	1 630	1 869	1 873	1 930	1 997	1 887	1 930

## Ekonomická aktivita obyvatelstva podle výsledků sčítání lidu, domů a bytů

	Ekonomicky aktivní celkem	v tom				Ekonomicky neaktivní celkem	z toho			Nezjištěná ekonomická aktivita
		zaměstnané osoby			nezaměstnaní		nepracující důchodci	děti, žáci, studenti, uční a ostatní závislé osoby		
		celkem	z toho							
			pracující důchodci	ženy na mateřské dovolené <sup>1)</sup>						
Správní obvod celkem										
<b>Celkem 1991</b>	<b>11 426</b>	<b>11 198</b>	<b>456</b>	<b>752</b>	<b>228</b>	<b>11 038</b>	<b>4 804</b>	<b>5 953</b>	-	
v %	100,0	98,0	4,0	6,6	2,0	100,0	43,5	53,9	x	
<b>Celkem 2001</b>	<b>10 865</b>	<b>10 011</b>	<b>241</b>	<b>216</b>	<b>854</b>	<b>11 654</b>	<b>5 508</b>	<b>5 455</b>	<b>65</b>	
v %	100,0	92,1	2,2	2,0	7,9	100,0	47,3	46,8	x	
v tom:										
muži	6 160	5 727	131	-	433	4 908	2 084	2 798	47	
ženy	4 705	4 284	110	216	421	6 746	3 424	2 657	18	
Sídlo správního obvodu										
<b>Celkem 1991</b>	<b>4 883</b>	<b>4 785</b>	<b>182</b>	<b>318</b>	<b>98</b>	<b>4 565</b>	<b>1 858</b>	<b>2 629</b>	-	
v %	100,0	98,0	3,7	6,5	2,0	100,0	40,7	57,6	x	
<b>Celkem 2001</b>	<b>4 592</b>	<b>4 281</b>	<b>98</b>	<b>102</b>	<b>311</b>	<b>4 706</b>	<b>2 244</b>	<b>2 197</b>	<b>52</b>	
v %	100,0	93,2	2,1	2,2	6,8	100,0	47,7	46,7	x	
v tom:										
muži	2 547	2 391	56	-	156	2 004	846	1 144	37	
ženy	2 045	1 890	42	102	155	2 702	1 398	1 053	15	

<sup>1)</sup> v roce 1991 včetně osob na další mateřské dovolené (do 3 let věku dítěte) a osob pobírajících rodičovský příspěvek

### Struktura ekonomicky aktivního obyvatelstva podle odvětví (ze zjištěných odvětví; SLDB 2001)



### Nezaměstnanost k 31. 12. 2003

Zdroj: MPSV

	Uchazeči o zaměstnání celkem	z toho (%)			Index počtu uchazečů 2003/2002 (%)	Volná pracovní místa	Počet uchazečů na 1 volné místo	Míra registrované nezaměstnanosti (%) <sup>1)</sup>		
		ženy	absolventi a mladiství	osoby se změněnou pracovní schopností				2002	2003	
									celkem	ženy
<b>Celkem</b>	<b>1 248</b>	<b>55,8</b>	<b>12,0</b>	<b>18,8</b>	<b>104,2</b>	<b>48</b>	<b>26,0</b>	<b>11,03</b>	<b>11,49</b>	<b>14,79</b>
Sídlo SO ORP	500	55,6	10,8	18,4	114,2	18	27,8	9,54	10,89	13,59

<sup>1)</sup> míra registrované nezaměstnanosti je počítána na počet ekonomicky aktivních podle SLDB k 1. 3. 2001

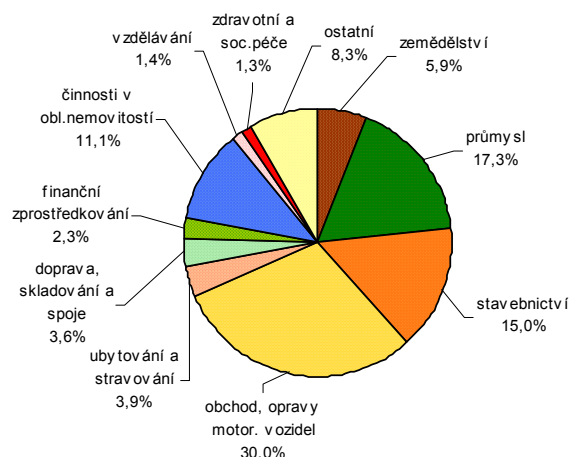
# IVANČICE

## Ekonomické subjekty se sídlem na území správního obvodu k 31. 12. 2003

### Ekonomické subjekty podle počtu zaměstnanců

	Počet subjektů celkem	v tom			
		v sídle správního obvodu		v ostatních obcích	
		celkem	podíl (%)	celkem	podíl (%)
<b>Celkem</b>	<b>3 963</b>	<b>1 864</b>	<b>100,0</b>	<b>2 099</b>	<b>100,0</b>
neuvedeno	1 012	447	24,0	565	26,9
bez zaměstnanců	2 465	1 167	62,6	1 298	61,8
1 - 5	338	171	9,2	167	8,0
6 - 19	95	50	2,7	45	2,1
20 - 99	44	24	1,3	20	1,0
100 - 499	9	5	0,3	4	0,2
500 - 999	-	-	-	-	-
1 000 a více	-	-	-	-	-

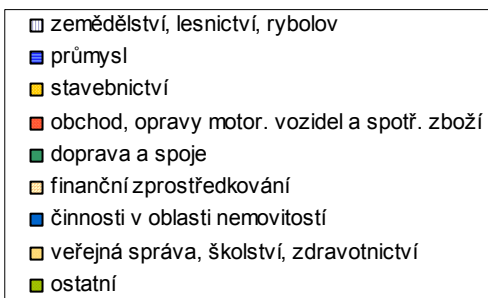
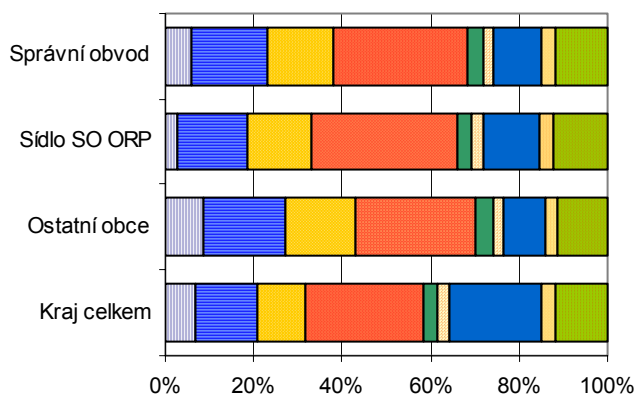
### Struktura podle odvětví činnosti



### Ekonomické subjekty podle právní formy

	Počet subjektů celkem	v tom			
		v sídle správního obvodu		v ostatních obcích	
		celkem	podíl (%)	celkem	podíl (%)
<b>Celkem</b>	<b>3 963</b>	<b>1 864</b>	<b>100,0</b>	<b>2 099</b>	<b>100,0</b>
z toho:					
fyzické osoby	3 398	1 583	84,9	1 815	86,5
z toho: soukromí podnikatelé - živnostníci	3 079	1 465	92,5	1 614	88,9
obchodní společnosti	242	141	7,6	101	4,8
z toho: akciové společnosti	15	9	6,4	6	5,9
družstva	18	5	0,3	13	0,6
státní podniky	3	3	0,2	-	-

### Struktura subjektů podle odvětví činnosti



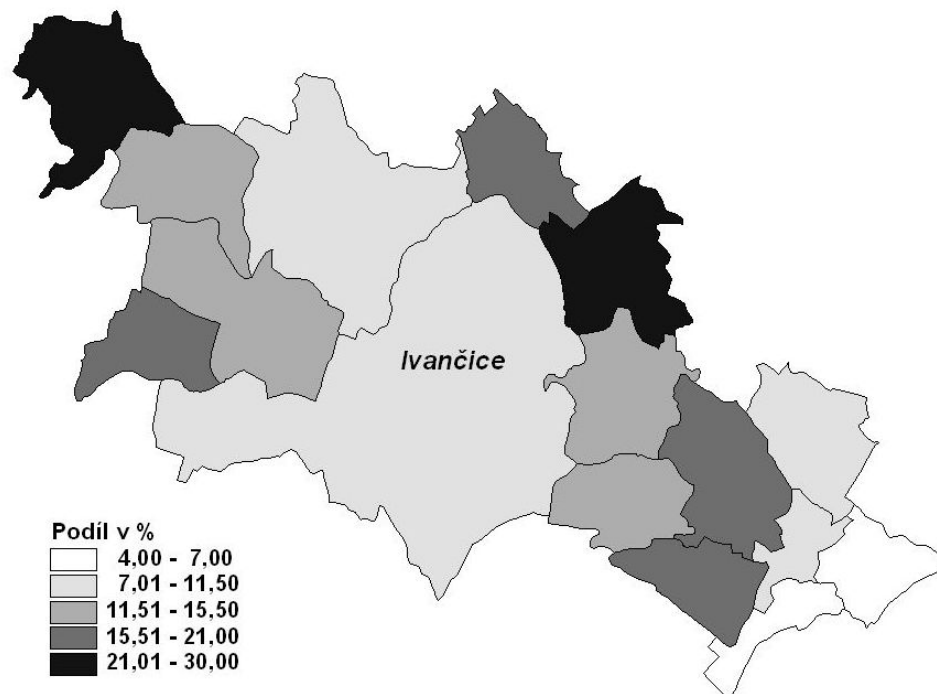
## Bytový fond podle výsledků sčítání lidu, domů a bytů

		Trvale obydlené byty					Neobydlené byty		
		celkem	z toho byty		na 1 000 obyvatel <sup>1)</sup>	na 100 cenzových domácností	celkem	podíl na bytovém fondu celkem	na 1 000 obyvatel <sup>1)</sup>
			v rodinných domech	v bytových domech					
Správní obvod celkem	1991	7 590	5 481	2 047	337,9	88,4	959	11,2	42,7
	2001	7 756	5 712	1 990	343,4	87,8	1 110	12,5	49,1
přírůstek (úbytek)		166	231	-57	5,5	-0,6	151 <sup>2)</sup>	1,3	6,4
index 2001/1991		102,2	104,2	97,2	x	x	115,7	x	x
Sídlo správního obvodu	1991	3 226	1 872	1 324	341,4	90,3	349	9,8	36,9
	2001	3 291	1 987	1 272	352,0	88,1	378	10,3	40,4
přírůstek (úbytek)		65	115	-52	10,6	-2,2	29 <sup>2)</sup>	0,5	3,5
index 2001/1991		102,0	106,1	96,1	x	x	108,3	x	x

<sup>1)</sup> v SLDB 2001 včetně cizinců s dlouhodobým pobytem

<sup>2)</sup> v procentních bodech

## Podíl neobydlených bytů na bytech celkem v roce 2001



## Vybrané ukazatele bytové výstavby

	Dokončené byty celkem	z toho			Průměrná obytná plocha 1 dokončeného bytu v m <sup>2</sup>	Průměrná hodnota dokončené stavby v tis. Kč <sup>1)</sup>	Zrušené byty celkem
		v rodinných domech	v bytových domech	v nástavbách, přístavbách a vestavbách			
1997	33	15	6	12	65,1	1 122,0	11
1998	34	25	-	9	71,1	1 167,3	10
1999	41	33	-	7	71,9	1 531,1	2
2000	46	24	10	11	63,0	1 585,0	3
2001	45	25	10	9	74,9	1 837,4	1
2002	29	17	-	12	73,0	1 402,4	6
2003	32	18	-	11	72,4	1 410,9	5

<sup>1)</sup> hodnota stavby je uvedena bez hodnoty pozemku

## IVANČICE

### Obyvatelstvo ve věku 15 a více let podle pohlaví a nejvyššího ukončeného vzdělání podle výsledků sčítání lidu, domů a bytů

	1991			2001		
	celkem	muži	ženy	celkem	muži	ženy
<b>Obyvatelstvo celkem</b>	<b>17 803</b>	<b>8 625</b>	<b>9 178</b>	<b>18 631</b>	<b>9 079</b>	<b>9 552</b>
v tom se vzděláním (v %):						
základní včetně neukončeného	36,3	25,0	46,9	24,4	15,3	33,0
střední odborné bez maturity vč. vyučených	40,2	50,8	30,2	45,0	55,2	35,3
úplné střední všeobecné s maturitou	3,5	2,7	4,4	4,7	3,4	5,9
úplné střední odborné s maturitou vč. vyučených s maturitou	14,6	15,0	14,2	16,6	16,5	16,7
nástavbové studium	.	.	.	1,9	1,1	2,7
vyšší odborné	0,1	0,1	0,1	1,0	0,9	1,2
vysokoškolské	4,2	5,4	3,1	5,4	6,5	4,5
bez vzdělání	0,1	0,1	0,1	0,3	0,2	0,4
nezjištěno	1,0	1,0	1,0	0,6	0,9	0,4

### Postavení správního obvodu v kraji ve vybraných ukazatelích (kraj = 100 %)

