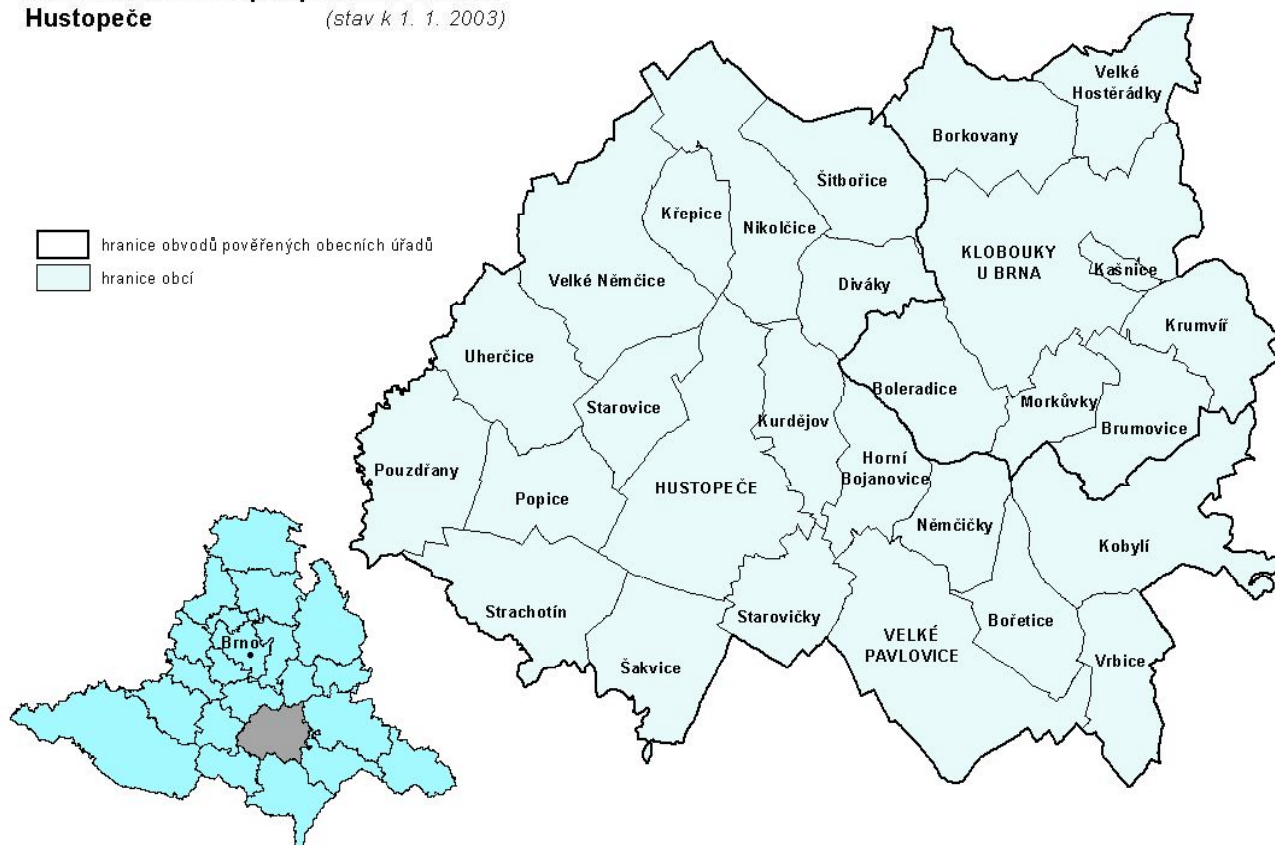


Administrativní mapa správního obvodu Hustopeče

(stav k 1. 1. 2003)



Správní obvod Hustopeče se počtem obyvatel 34 439, žijících ve 28 obcích, řadí ke středně velkým správním obvodům v Jihomoravském kraji. Průměrný věk obyvatel dosahuje 38,9 let. Z celkového počtu obyvatel ve věku 15 a více let je 59,6 % obyvatel ekonomicky aktivních. Míra nezaměstnanosti ke konci roku 2003 dosáhla 10,21 %.

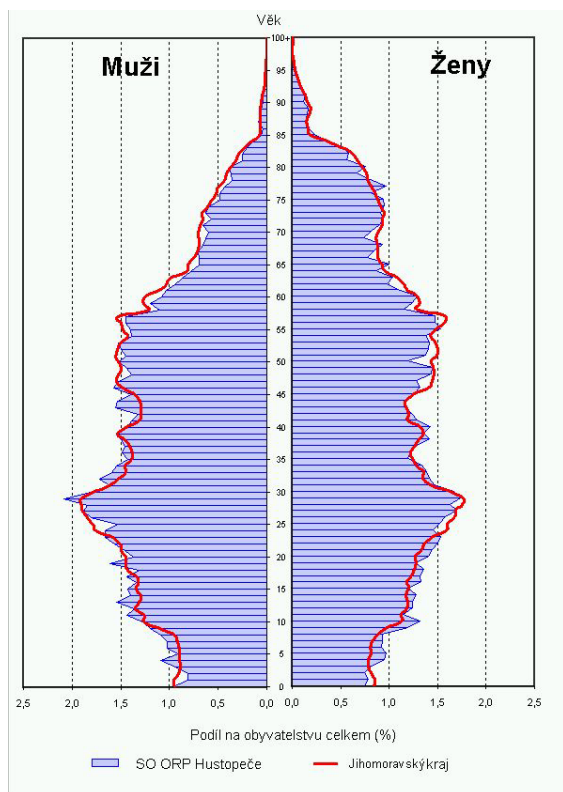
Geograficky se jedná o území Dyjskosvrateckého úvalu v oblasti Novomlýnských nádrží a jižního okraje Ždánického lesa. V této oblasti se nachází jedna z nejznámějších přírodních rezervací jižní Moravy - Pouzdřanská step. Jen nedaleko od ní je i další významná botanická lokalita, kterou lze charakterizovat jako lesostepní doubravu - Kolby. Zajímavým krajinným prvkem Uherčic je část původního meandrového koryta Svratky, tzv. Hakle, kde v korunách pobřežního vrbového porostu hnízdí značné množství ptactva a voda poskytuje možnost rybolovu. Jižní část správního obvodu lemuje vodní nádrž Nové Mlýny.

Hustopečsko je také oblast pěstování vína. Do roku 1900 byly největší vinohradnickou obcí Hustopeče, dnes jsou střediskem vinařství Velké Pavlovice. Velkopavlovická vinařská oblast je známá produkcí kvalitních vín. Intenzivnímu vinařství se věnují jak velkopěstitelé, tak velmi výrazně a dlouhodobě celá pokolení drobných pěstitelů. Výsledky prezentují v každé obci na každoročních „koštech“, které se staly tradiční kulturně společenskou událostí přístupnou pro kteréhokoliv návštěvníka dané obce. Zvláštností regionu je lokalita "Kráví Hora" v Bořeticích, v níž se nachází okolo 250 vinných sklepů.

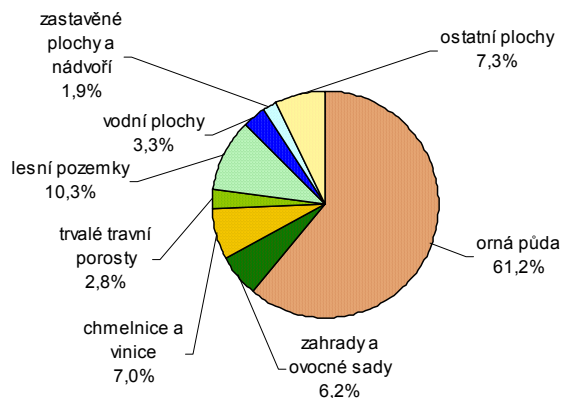
V obci Diváky působili bratři Alois a Vilém Mrštíkové, které připomíná Památník v domě, ve kterém žili.

HUSTOPEČE

Věková struktura obyvatelstva 2003



Struktura pozemků



Obyvatelstvo podle věku k 31. 12. 2003

	Celkem	Muži	Ženy
Celkem	34 439	16 948	17 491
0 - 14	5 519	2 858	2 661
15 - 64	24 185	12 358	11 827
65 +	4 735	1 732	3 003
Index stáří ¹⁾	85,8	60,6	112,9
Průměrný věk	38,9	37,1	40,7

¹⁾ počet osob ve věku 65 + na 100 dětí ve věku 0 - 14 let

Základní demografické údaje

Rok	Živě narození	Zemřelí	Přirozený přírůstek	Přírůstek stěhováním	Celkový přírůstek	Sňatky	Rozvody	Potraty	Stav obyvatel k 31. 12.
1991	444	375	69	-47	22	249	41	.	34 304
1992	449	375	74	-25	49	272	36	317	34 353
1993	445	384	61	-54	7	198	62	219	34 360
1994	383	345	38	-44	-6	206	73	172	34 354
1995	328	390	-62	-63	-125	188	72	170	34 229
1996	320	353	-33	135	102	200	75	161	34 331
1997	309	321	-12	38	26	187	41	154	34 357
1998	306	382	-76	100	24	175	55	131	34 381
1999	337	338	-1	93	92	167	43	130	34 473
2000	287	309	-22	92	70	139	79	116	34 543
2001	272	331	-59	95	36	161	86	102	34 452
2002	271	362	-91	1	-90	138	80	92	34 362
2003	295	328	-33	110	77	146	55	130	34 439

Obyvatelstvo a domy v retrospektivě (SLDB – podle územní struktury platné k 1. 3. 2001)

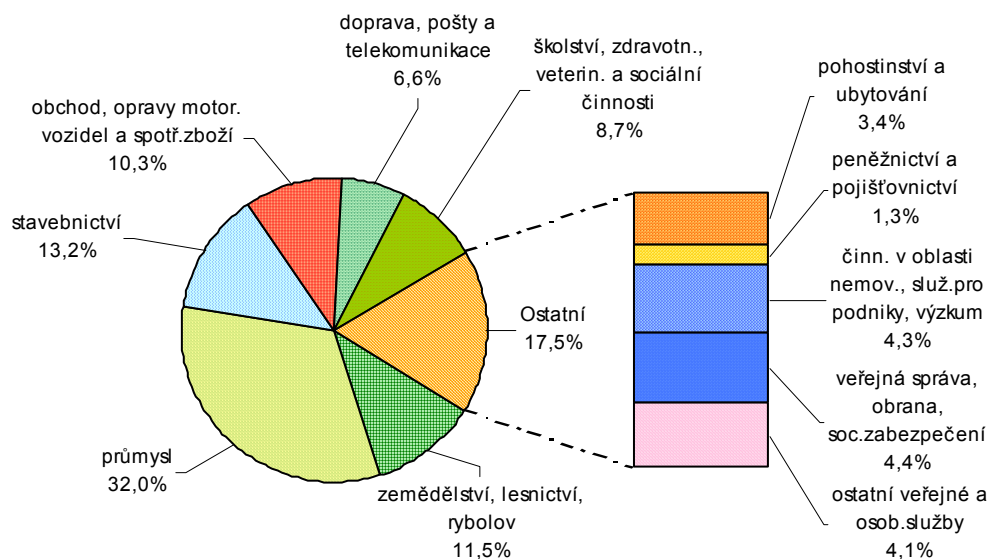
	1869	1880	1890	1900	1910	1921	1930	1950	1961	1970	1980	1991	2001
Počet obyvatel celkem	31 748	34 143	35 006	35 906	36 567	37 882	38 339	33 299	35 578	34 856	35 231	34 288	34 449
v sídle SO ORP	3 106	3 302	3 654	3 603	3 473	3 494	3 719	2 652	3 174	3 804	5 251	5 868	5 881
Počet domů celkem	6 392	6 809	7 084	7 398	7 549	7 750	8 876	8 884	8 907	8 986	9 013	9 117	9 269
v sídle SO ORP	522	546	564	588	590	607	726	593	675	735	784	870	978

Ekonomická aktivita obyvatelstva podle výsledků sčítání lidu, domů a bytů

	Ekonomicky aktivní celkem	v tom				neza-městnaní	Ekonomicky neaktivní celkem	z toho		Nezjištěná ekonomická aktivita
		zaměstnané osoby			celkem			nepracující důchodci	děti, žáci, studenti, učni a ostatní závislé osoby	
		z toho		ženy na mateřské dovolené ¹⁾						
		pracující důchodci	celkem							
Správní obvod celkem										
Celkem 1991	17 357	16 904	481	1 144	453	16 931	7 155	9 535	-	
v %	100,0	97,4	2,8	6,6	2,6	100,0	42,3	56,3	x	
Celkem 2001	16 958	15 525	291	225	1 433	17 266	7 797	8 375	225	
v %	100,0	91,5	1,7	1,3	8,5	100,0	45,2	48,5	x	
v tom:										
muži	9 709	8 973	163	-	736	7 123	2 804	4 271	145	
ženy	7 249	6 552	128	225	697	10 143	4 993	4 104	80	
Sídlo správního obvodu										
Celkem 1991	3 223	3 108	93	174	115	2 645	770	1 847	-	
v %	100,0	96,4	2,9	5,4	3,6	100,0	29,1	69,8	x	
Celkem 2001	3 131	2 850	70	31	281	2 660	1 095	1 407	90	
v %	100,0	91,0	2,2	1,0	9,0	100,0	41,2	52,9	x	
v tom:										
muži	1 713	1 569	39	-	144	1 120	385	723	56	
ženy	1 418	1 281	31	31	137	1 540	710	684	34	

¹⁾ v roce 1991 včetně osob na další mateřské dovolené (do 3 let věku dítěte) a osob pobírajících rodičovský příspěvek

Struktura ekonomicky aktivního obyvatelstva podle odvětví
(ze zjištěných odvětví; SLDB 2001)



Nezaměstnanost k 31. 12. 2003

Zdroj: MPSV

	Uchazeči o zaměstnání celkem	z toho (%)			Index počtu uchazečů 2003/2002 (%)	Volná pracovní místa	Počet uchazečů na 1 volné místo	Míra registrované nezaměstnanosti (%) ¹⁾		
		ženy	absolventi a mladiství	osoby se změněnou pracovní schopností				2002	2003	
									celkem	ženy
Celkem	1 731	51,8	11,1	14,8	103,4	46	37,6	9,87	10,21	12,37
Sídlo SO ORP	321	52,3	8,7	13,1	110,7	22	14,6	9,26	10,25	11,85

¹⁾ míra registrované nezaměstnanosti je počítána na počet ekonomicky aktivních podle SLDB k 1. 3. 2001

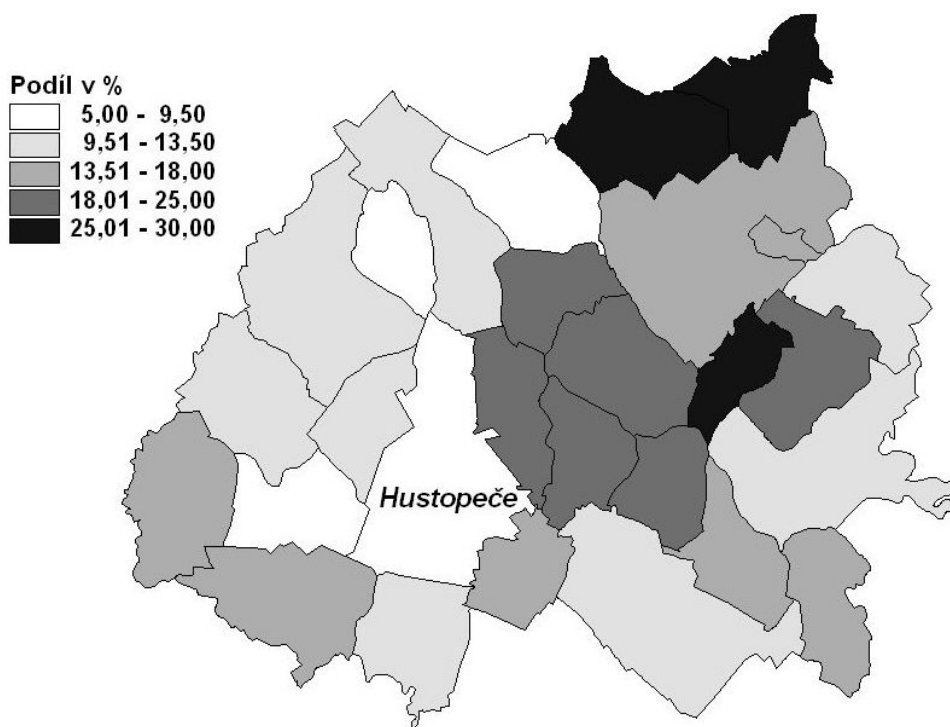
Bytový fond podle výsledků sčítání lidu, domů a bytů

		Trvale obydlené byty					Neobydlené byty		
		celkem	z toho byty		na 1 000 obyvatel ¹⁾	na 100 cenzových domácností	celkem	podíl na bytovém fondu celkem	na 1 000 obyvatel ¹⁾
			v rodinných domech	v bytových domech					
Správní obvod celkem	1991	10 816	9 028	1 748	315,4	88,1	1 321	10,9	38,5
	2001	11 202	9 265	1 796	325,2	86,9	1 772	13,7	51,4
	přírůstek (úbytek)	386	237	48	9,8	-1,2	451 ²⁾	2,8	12,9
	index 2001/1991	103,6	102,6	102,7	x	x	134,1	x	x
Sídlo správního obvodu	1991	1 838	769	1 055	313,2	90,9	86	4,5	14,7
	2001	2 012	841	1 088	342,1	87,0	129	6,0	21,9
	přírůstek (úbytek)	174	72	33	28,9	-3,9	43 ²⁾	1,5	7,2
	index 2001/1991	109,5	109,4	103,1	x	x	150,0	x	x

¹⁾ v SLDB 2001 včetně cizinců s dlouhodobým pobytem

²⁾ v procentních bodech

Podíl neobydlených bytů na bytech celkem v roce 2001



Vybrané ukazatele bytové výstavby

	Dokončené byty celkem	z toho			Průměrná obytná plocha 1 dokončeného bytu v m ²	Průměrná hodnota dokončené stavby v tis. Kč ¹⁾	Zrušené byty celkem
		v rodinných domech	v bytových domech	v nástavbách, přístavbách a vestavbách			
1997	53	43	-	10	68,4	1 085,4	22
1998	88	59	15	14	71,9	1 432,7	50
1999	83	56	10	13	74,2	1 423,1	38
2000	126	64	26	34	71,8	1 949,3	38
2001	96	63	6	25	77,3	1 654,1	20
2002	133	82	-	21	70,2	2 214,1	30
2003	77	62	-	7	82,4	1 759,3	39

¹⁾ hodnota stavby je uvedena bez hodnoty pozemku

HUSTOPEČE

Obyvatelstvo ve věku 15 a více let podle pohlaví a nejvyššího ukončeného vzdělání podle výsledků sčítání lidu, domů a bytů

	1991			2001		
	celkem	muži	ženy	celkem	muži	ženy
Obyvatelstvo celkem	26 810	12 973	13 837	28 469	13 880	14 589
v tom se vzděláním (v %):						
základní včetně neukončeného	43,1	30,6	54,7	29,2	18,4	39,6
střední odborné bez maturity vč. vyučených	36,4	48,8	24,8	41,7	53,6	30,4
úplné střední všeobecné s maturitou	2,8	2,1	3,4	4,0	2,6	5,3
úplné střední odborné s maturitou vč. vyučených s maturitou	14,0	13,6	14,4	16,5	16,0	17,0
nástavbové studium	.	.	.	1,6	1,1	2,0
vyšší odborné	0,0	0,0	0,0	0,7	0,6	0,7
vysokoškolské	3,5	4,7	2,4	4,7	6,0	3,5
bez vzdělání	0,0	0,0	0,1	0,3	0,2	0,4
nezjištěno	0,1	0,1	0,1	1,3	1,5	1,2

Postavení správního obvodu v kraji ve vybraných ukazatelích (kraj = 100 %)

