



RÝMAŘOV

Administrativní mapa správního obvodu Rýmařov

(stav k 1. 1. 2003)

-  hranice obvodů pověřených obecních úřadů
 hranice obcí



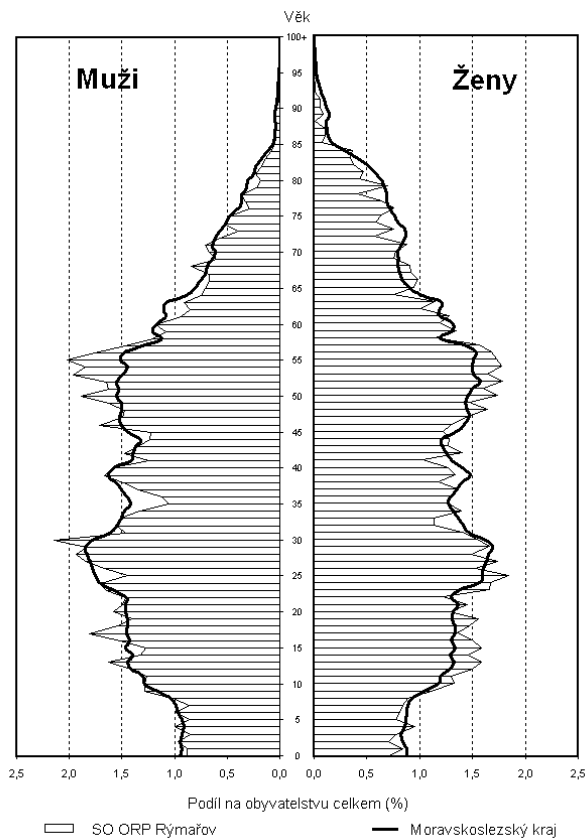
Správní obvod Rýmařov se rozkládá na západní výspě Moravskoslezského kraje. Na severu a východě sousedí s obcemi správního obvodu Bruntál a na západě a jihu jeho hranici tvoří obce Olomouckého kraje. Tento obvod zahrnuje 12 obcí a tímto počtem se řadí společně s Jablunkovem a Vítkovem na 9. až 11. místo v kraji. Pověřeným úřadem je jen Rýmařov. Podíl tohoto správního obvodu na celkové rozloze kraje činí 6,6 % a patří tak mezi větší obvody kraje. Je to pátý největší obvod. Podílem na celkovém počtu obyvatel kraje (1,4 %) se ovšem řadí na 20. místo v kraji. V jeho dvou městech v Rýmařově a Břidličné žije 72 % obyvatel kraje, z toho jen v Rýmařově žije 51,2 % obyvatel. Lesy zaujímají necelých 50 % jeho území a zemědělská půda necelých 45 %.

Tento obvod leží v oblasti Hrubého a Nízkého Jeseníku, prochází jím hranice rozvodí mezi Černým a Baltským mořem. Část spadá do chráněné krajinné oblasti Jeseníků a najdeme zde i vzácnější druhy rostlin a živočichů. Bohatství lesů v kombinaci s dalšími krajinnými prvky, loukami, stále ještě čistými potoky, přírodními a historickými raritami vytváří příznivé podmínky pro cestování, turistiku a rekreaci. Odpovídá tomu i dostatek ubytovacích zařízení. K pěším vycházkám lze využít lesní cesty a turistické stezky vedoucí až na horské hřebeny.

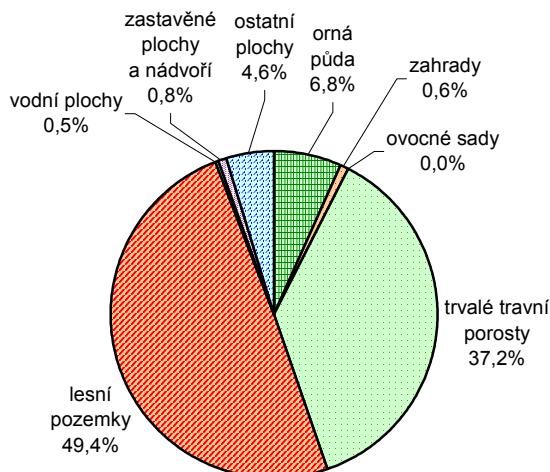
Horská obec Malá Morávka je jednou z největších rekreačních a turistických středisek v Jeseníkách. Mimo řady lyžařských vleků přímo v obci je vyhledávaný lyžařský areál pod vrcholem Pradědu. Také okolí Horního Města je vhodné pro vycházky k poznávání jeho přírodních krás a zajímavostí. Rešovské vodopády (národní přírodní památka) patří k nejvýznamnějším a společně s celým územím národní přírodní památky tvoří ojedinělý přírodní krajinný segment. Nejceněnější částí zájmové lokality je soutěska se stupni vodopádů, vývařišti, tůňkami a erozními tvary (obří hrnce). Jsou přirovnávány ke Slovenskému ráji.

RÝMAŘOV

Věková struktura obyvatelstva k 31. 12. 2003



Struktura druhů pozemků



Obyvatelstvo podle věku k 31. 12. 2003

	Celkem	Muži	Ženy
Celkem	17 726	8 806	8 920
0 - 14	2 842	1 453	1 389
15 - 64	12 858	6 552	6 306
65+	2 026	801	1 225
Index stáří ¹⁾	71,3	55,1	88,2
Průměrný věk	38,2	37,0	39,4

¹⁾ počet osob ve věku 65+ na 100 dětí ve věku 0 - 14 let

Základní demografické údaje

	Živě narození	Zemřelí	Přirozený přírůstek	Přírůstek stěhováním	Celkový přírůstek	Sňatky	Rozvody	Potraty	Střední stav obyvatel	Stav obyvatel k 31. 12.
1991	273	171	102	-203	-101	135	44	.	18 348	18 297
1992	249	159	90	-54	36	140	39	181	18 315	18 333
1993	250	147	103	-23	80	101	42	153	18 373	18 413
1994	223	172	51	-106	-55	82	54	91	18 386	18 358
1995	169	140	29	-58	-29	94	62	111	18 344	18 329
1996	150	157	-7	-74	-81	97	52	101	18 289	18 248
1997	167	150	17	-95	-78	94	43	99	18 209	18 170
1998	155	150	5	-77	-72	80	44	113	18 134	18 098
1999	173	153	20	-40	-20	95	31	100	18 088	18 078
2000	147	139	8	-79	-71	94	26	95	18 043	18 007
2001	153	163	-10	-52	-62	89	40	70	17 954	17 923
2002	155	156	-1	-116	-117	71	36	69	17 865	17 806
2003	142	138	4	-84	-80	66	56	73	17 766	17 726

Obyvatelstvo a domy v retrospektivě (SLDB - podle územní struktury platné k 1. 3. 2001)

	1869	1880	1890	1900	1910	1921	1930	1950	1961	1970	1980	1991	2001
Počet obyvatel celkem ¹⁾	32 941	32 044	30 226	28 454	28 262	25 480	26 956	16 279	16 516	17 233	18 610	18 386	17 984
v sídle SO ORP ¹⁾	9 864	9 624	9 101	8 978	9 062	8 339	9 886	6 697	6 992	7 586	9 174	9 405	9 167
Počet domů celkem ²⁾	3 803	3 928	3 969	3 888	4 310	4 374	4 663	4 340	2 816	2 669	2 641	2 599	2 696
v sídle ²⁾	994	1 026	1 038	1 050	1 158	1 211	1 396	1 376	1 062	1 051	1 114	1 153	1 190

¹⁾ v roce 2001 včetně cizinců s dlouhodobým pobytem

²⁾ v letech 1970 až 2001 jsou uvedeny pouze trvale obydlené domy

RÝMAŘOV

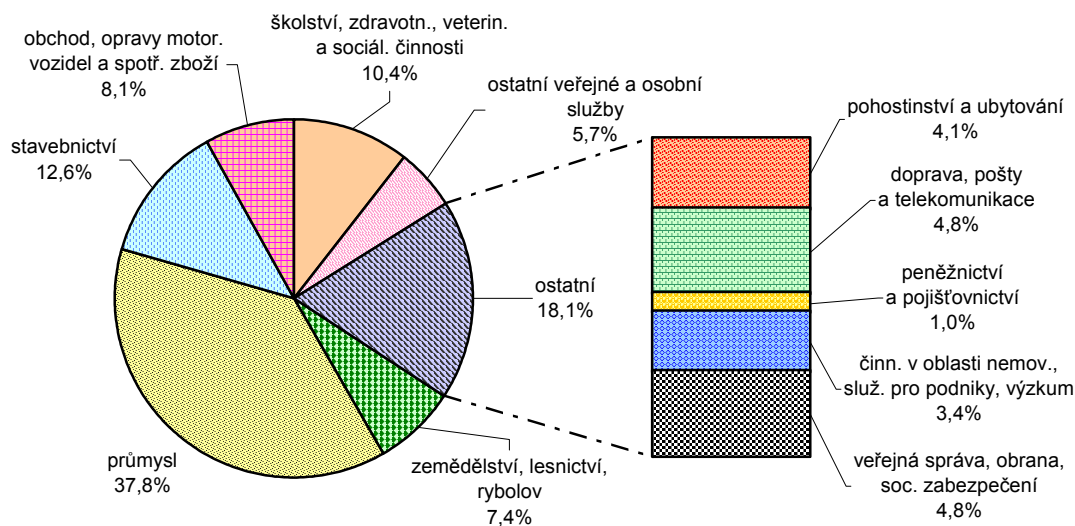
Ekonomická aktivita obyvatelstva podle výsledků sčítání lidu, domů a bytů

	Ekonomicky aktivní celkem	v tom				Ekonomicky neaktivní celkem	z toho			Nezjištěná ekonomická aktivita
		zaměstnané osoby					neza- městnaní	nepracující důchodci	děti, žáci, studenti, učni a ostatní závislé osoby	
		celkem	z toho		ženy na mateřské dovolené ¹⁾					
			pracující důchodci							
Správní obvod celkem										
Celkem 1991	9 834	9 554	327	577	280	8 552	2 835	5 560	-	
v %	100,0	97,2	3,3	5,9	2,8	100,0	33,2	65,0	x	
Celkem 2001	9 108	7 767	235	106	1 341	8 712	3 716	3 454	164	
v %	100,0	85,3	2,6	1,2	14,7	100,0	42,7	39,6	x	
v tom:										
muži	5 094	4 409	115	-	685	3 725	1 401	1 723	108	
ženy	4 014	3 358	120	106	656	4 987	2 315	1 731	56	
Sídlo správního obvodu										
Celkem 1991	5 070	4 916	165	287	154	4 335	1 404	2 865	-	
v %	100,0	97,0	3,3	5,7	3,0	100,0	32,4	66,1	x	
Celkem 2001	4 800	4 128	136	48	672	4 294	1 830	1 671	73	
v %	100,0	86,0	2,8	1,0	14,0	100,0	42,6	38,9	x	
v tom:										
muži	2 636	2 296	65	-	340	1 800	665	835	45	
ženy	2 164	1 832	71	48	332	2 494	1 165	836	28	

¹⁾ v roce 1991 včetně osob na další mateřské dovolené (do 3 let věku dítěte) a osob pobírajících rodičovský příspěvek

Struktura ekonomicky aktivního obyvatelstva podle odvětví

(ze zjištěných odvětví, SLDB 2001)



Nezaměstnanost k 31. 12. 2003

Zdroj: MPSV

	Uchazeči o zaměstnání celkem	z toho (%)			Index počtu uchazečů 2003/2002 (%)	Volná pracovní místa	Počet uchazečů na 1 volné místo	Registrovaná míra nezaměstnanosti (%) ¹⁾		
		ženy	absolventi a mladiství	osoby se změněnou pracovní schopností				2002	2003	
									celkem	ženy
Celkem	1 695	51,3	8,0	21,4	111,4	23	73,7	16,70	18,61	21,67
Sídlo SO ORP	801	54,1	8,0	23,6	110,9	9	89,0	15,04	16,69	20,01

¹⁾ registrovaná míra nezaměstnanosti je počítána na počet ekonomicky aktivních podle SLDB k 1. 3. 2001

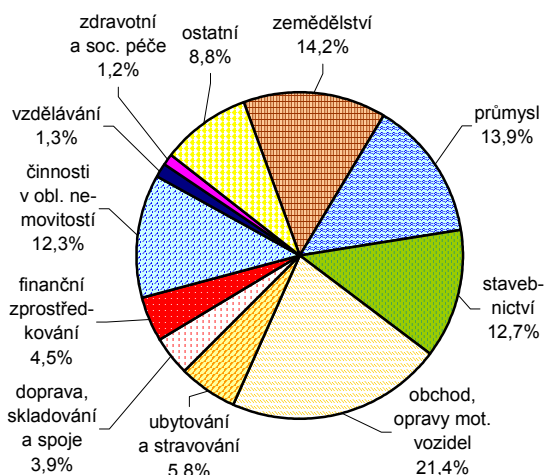
RÝMAŘOV

Ekonomické subjekty se sídlem na území správního obvodu k 31. 12. 2003

Ekonomické subjekty podle počtu zaměstnanců

Počet zaměstnanců	Počet subjektů celkem	v tom			
		v sídle správního obvodu		v ostatních obcích	
		celkem	podíl (%)	celkem	podíl (%)
Celkem	3 194	1 713	100,0	1 481	100,0
v tom:					
neuveдено	852	414	24,2	438	29,6
bez zaměstnanců	1 941	1 058	61,8	883	59,6
1 - 5	251	156	9,1	95	6,4
6 - 19	95	53	3,1	42	2,8
20 - 99	49	29	1,7	20	1,4
100 - 499	4	3	0,2	1	0,1
500 - 999	-	-	-	-	-
1 000 a více	2	-	-	2	0,1

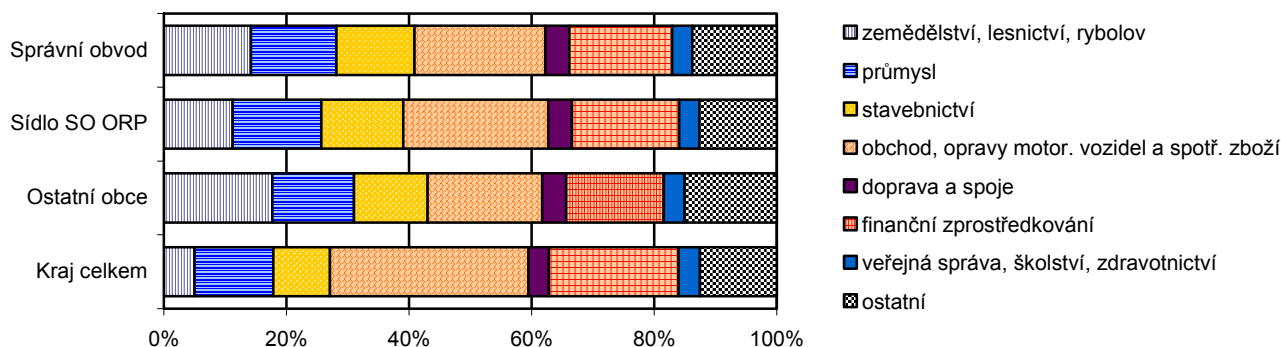
Struktura podle odvětví činnosti



Ekonomické subjekty podle právní formy

	Počet subjektů celkem	v tom			
		v sídle správního obvodu		v ostatních obcích	
		celkem	podíl (%)	celkem	podíl (%)
Celkem	3 194	1 713	100,0	1 481	100,0
z toho:					
fyzické osoby	2 780	1 510	88,1	1 270	85,8
z toho: zapsané v obchodním rejstříku	15	10	0,7	5	0,4
obchodní společnosti	177	117	6,8	60	4,1
z toho: akciové společnosti	13	2	1,7	11	18,3
družstva	4	1	0,1	3	0,2
státní podniky	1	1	0,1	-	-

Struktura subjektů podle odvětví činnosti



Největší zaměstnavatelé (subjekty se sídlem na území správního obvodu)

Název	Převažující činnost
AL INVEST Břidličná, a.s.	výroba a hutní zpracování hliníku a jeho slitin
RD Rýmařov, s. r. o.	výstavba budov jinde neuvedených

RÝMAŘOV

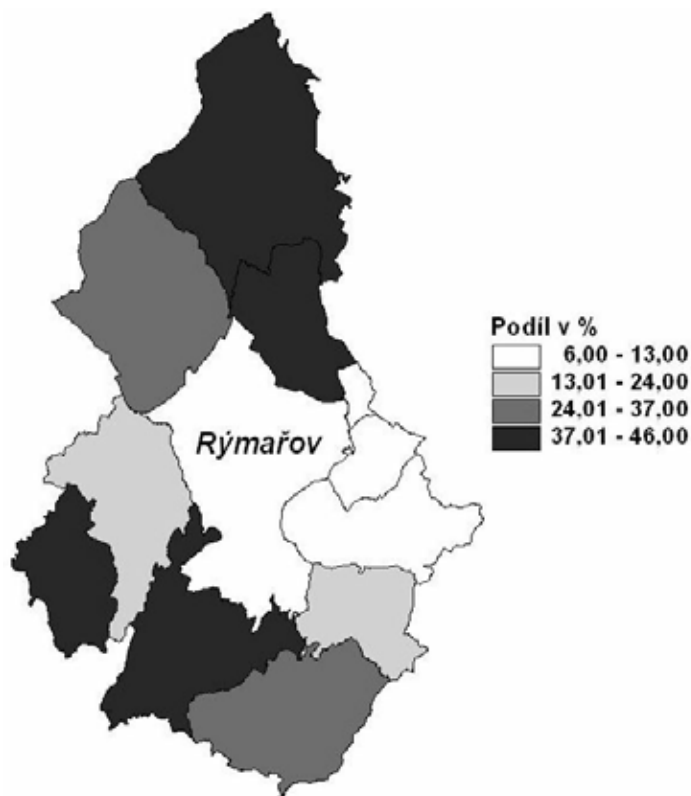
Bytový fond podle výsledků sčítání lidu, domů a bytů

		Trvale obydlené byty					Neobydlené byty		
		celkem	z toho byty		na 1 000 obyvatel ¹⁾	na 100 cen-zových domácností	celkem	podíl na bytovém fondu celkem	na 1 000 obyvatel ¹⁾
			v rodinných domech	v bytových domech					
Správní obvod celkem	1991	6 026	2 216	3 735	327,7	91,2	260	4,1	14,1
	2001	6 359	2 359	3 944	353,6	87,5	1 133	15,1	63,0
	rozdíl	333	143	209	25,9	-3,7	873	²⁾ 11,0	48,9
	rozdíl v %	5,5	6,5	5,6	x	x	335,8	x	x
Sídlo správního obvodu	1991	3 136	1 006	2 105	333,4	90,1	91	2,8	9,7
	2001	3 315	1 062	2 234	361,6	87,6	269	7,5	29,3
	rozdíl	179	56	129	28,2	-2,5	178	²⁾ 4,7	19,6
	rozdíl v %	5,7	5,6	6,1	x	x	195,6	x	x

¹⁾ v SLDB 2001 včetně cizinců s dlouhodobým pobytem

²⁾ v procentních bodech

Podíl neobydlených bytů na bytech celkem podle výsledků SLDB 2001



Vybrané ukazatele bytové výstavby

	Dokončené byty celkem	z toho			Průměrná obytná plocha 1 dokončeného bytu v m ²	Průměrná hodnota dokončené stavby v tis. Kč ¹⁾	Zrušené byty celkem
		v rodinných domech	v bytových domech	v nástavbách, přístavbách a vestavbách			
1997	11	9	-	2	81,1	1 650	4
1998	50	6	12	32	50,4	648	3
1999	34	8	-	24	54,5	901	4
2000	30	15	-	13	63,1	1 236	1
2001	33	12	-	7	58,6	1 079	3
2002	41	7	12	6	50,8	925	3
2003	16	13	-	1	83,4	1 447	4

¹⁾ hodnota stavby je uvedena bez hodnoty pozemku

RÝMAŘOV

Postavení správního obvodu v kraji ve vybraných ukazatelích (Moravskoslezský kraj = 100 %)

