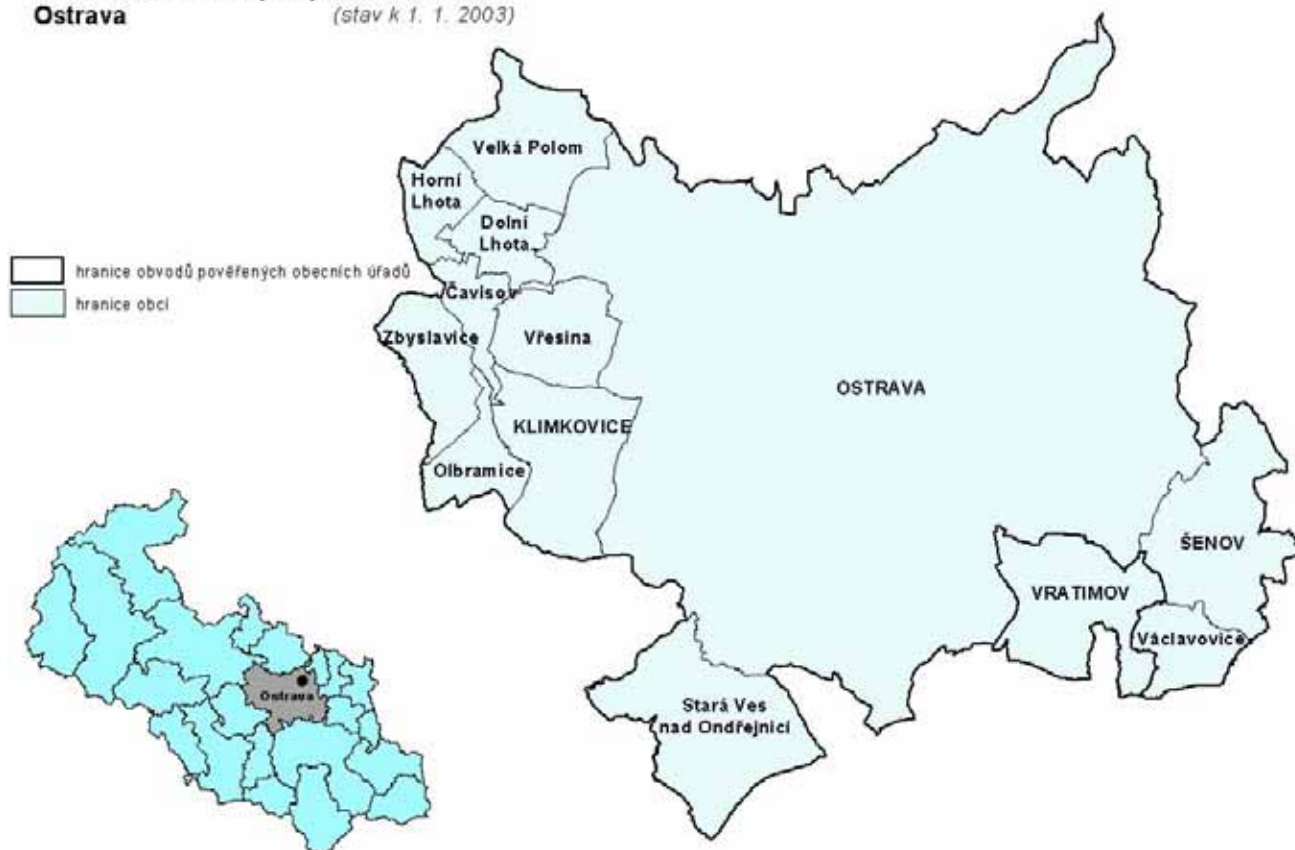


OSTRAVA

Administrativní mapa správního obvodu Ostrava

(stav k 1. 1. 2003)



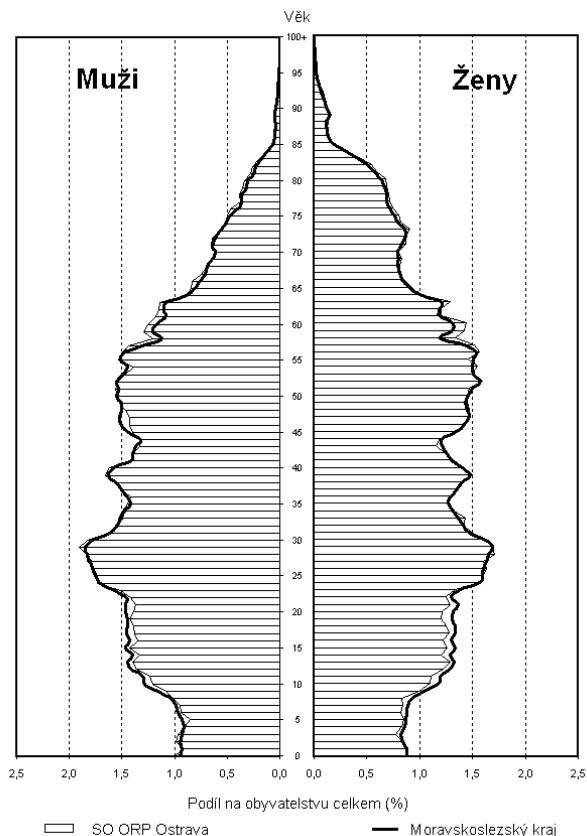
Správní obvod Ostrava se nachází v severovýchodní části Moravskoslezského kraje. Ze severu je ohraničen obcemi správních obvodů Hlučín a Bohumín, na východě jej ohraničují obce správních obvodů Orlová a Havířov, na jihu obce obvodů Frýdek-Místek, Kopřivnice a Bílovec a na západě obce obvodu Opava. Kromě Ostravy, která je sídelním městem Moravskoslezského kraje a člení se na 23 městských obvodů, zde patří ještě dalších 12 obcí, dvě obce – Ostrava a Vratimov jsou také Pověřenými úřady. Podle počtu obcí se tak spolu s Bílovcem řadí na 7. až 8. místo v kraji. Podílem 6,0 % rozlohy kraje je na šestém místě, ale podílem 27,0 % z celkového počtu obyvatel kraje je na místě prvním. Ve správním obvodě jsou vedle Ostravy ještě další tři města – Klimkovice, Šenov a Vratimov – a v nich žije 96,6 % všech obyvatel tohoto obvodu. V samotném městě Ostravě žije 92 % obyvatel. Lesy tvoří necelých 16 % rozlohy obvodu a zemědělská půda 48,1 %.

Ostrava, která je metropolí a sídelním městem nejen této oblasti, ale celého Moravskoslezského kraje, vznikla ve 13. století na tzv. Jantarové stezce vedoucí od Baltu přes střední Evropu ke Středozemnímu moři. Rozvoj zaznamenala od 18. století po nález kvalitního černého uhlí, k největšímu rozmachu průmyslu a nárůstu obyvatel došlo začátkem 20. století. Po roce 1989 se struktura průmyslu i tvář města bouřlivě mění. Ostrava se stává významným centrem kultury, obchodu a sportu. Těžba uhlí na území skončila v roce 1994. Dobrá poloha blízko polských a slovenských hranic, unikátní technické památky a urbanismus, obrovské historické a kulturní dědictví v okolí a možnosti sportu a rekreace v mnoha zařízeních i blízkých horách, ji předznamenává také jako rozvíjející se centrum turistiky. Počtem obyvatel je Ostrava třetím největším městem v republice, plochou druhým v celé ČR. Je významným dopravním uzlem s hustou sítí městské hromadné dopravy, jedenácti železničními stanicemi a zastávkami a mezinárodním letištěm Mošnov.

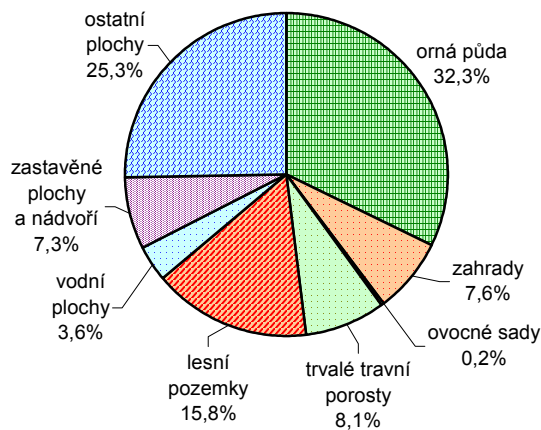
Přestože Ostrava je stále průmyslové město, připadá na jednoho jejího obyvatele až 30 m² zeleně. Přímo na území města leží část z chráněné krajinné oblasti Poodří – Polanský les a Polanská niva zahrnující rybníky a louky různého stupně zamokření. V městských částech Moravská Ostrava, Poruba a Kunčice se dodnes nacházejí bludné balvany z doby ledové. Dnes už evropsky známé Hornické muzeum a expozice v Národní kulturní památce Dole Michal dobře mapují historii hornictví.

OSTRAVA

Věková struktura obyvatelstva k 31. 12. 2003



Struktura druhů pozemků



Obyvatelstvo podle věku k 31. 12. 2003

	Celkem	Muži	Ženy
Celkem	340 124	164 293	175 831
0 - 14	51 951	26 503	25 448
15 - 64	243 257	120 702	122 555
65+	44 916	17 088	27 828
Index stáří ¹⁾	86,5	64,5	109,4
Průměrný věk	39,3	37,6	40,9

¹⁾ počet osob ve věku 65+ na 100 dětí ve věku 0 - 14 let

Základní demografické údaje

	Živě narození	Zemřelí	Přirozený přírůstek	Přírůstek stěhováním	Celkový přírůstek	Sňatky	Rozvody	Potraty	Střední stav obyvatel	Stav obyvatel k 31. 12.
1991	4 615	4 064	551	-448	103	2 604	1 152	.	353 921	353 972
1992	4 202	4 095	107	-529	-422	2 611	1 128	4 201	353 761	353 550
1993	4 121	3 940	181	-879	-698	2 294	1 118	3 071	353 201	352 852
1994	3 642	3 794	-152	-370	-522	2 041	1 093	2 421	352 591	352 330
1995	3 314	3 926	-612	-226	-838	1 931	1 222	2 204	351 911	351 492
1996	3 137	3 766	-629	-296	-925	1 871	1 365	2 032	351 030	350 567
1997	3 143	3 673	-530	-109	-639	1 976	1 441	1 948	350 248	349 928
1998	3 003	3 757	-754	-262	-1 016	1 806	1 538	1 893	349 420	348 912
1999	2 995	3 531	-536	-258	-794	1 710	847	1 843	348 515	348 118
2000	3 077	3 619	-542	-538	-1 080	1 829	1 313	1 588	347 578	347 038
2001	3 095	3 699	-604	-545	-1 149	1 754	1 238	1 540	342 885	342 310
2002	3 085	3 705	-620	-693	-1 313	1 672	1 341	1 460	341 654	340 997
2003	3 227	3 669	-442	-431	-873	1 588	1 529	1 394	340 561	340 124

Obyvatelstvo a domy v retrospektivě (SLDB - podle územní struktury platné k 1. 3. 2001)

	1869	1880	1890	1900	1910	1921	1930	1950	1961	1970	1980	1991	2001
Počet obyvatel celkem ¹⁾	50 471	69 196	99 404	161 854	204 803	216 700	240 949	236 318	279 677	323 033	349 371	353 989	343 559
v sídle SO ORP ¹⁾	38 779	56 201	84 982	145 410	186 613	198 479	219 528	215 791	254 297	297 171	322 073	327 371	316 744
Počet domů celkem ²⁾	4 962	6 375	7 092	9 776	11 794	13 424	17 956	22 574	26 050	27 446	28 037	27 977	28 858
v sídle ²⁾	3 284	4 413	5 189	7 700	9 410	10 962	14 610	18 365	21 086	22 071	22 141	21 877	22 481

¹⁾ v roce 2001 včetně cizinců s dlouhodobým pobytem

²⁾ v letech 1970 až 2001 jsou uvedeny pouze trvale obydlené domy

OSTRAVA

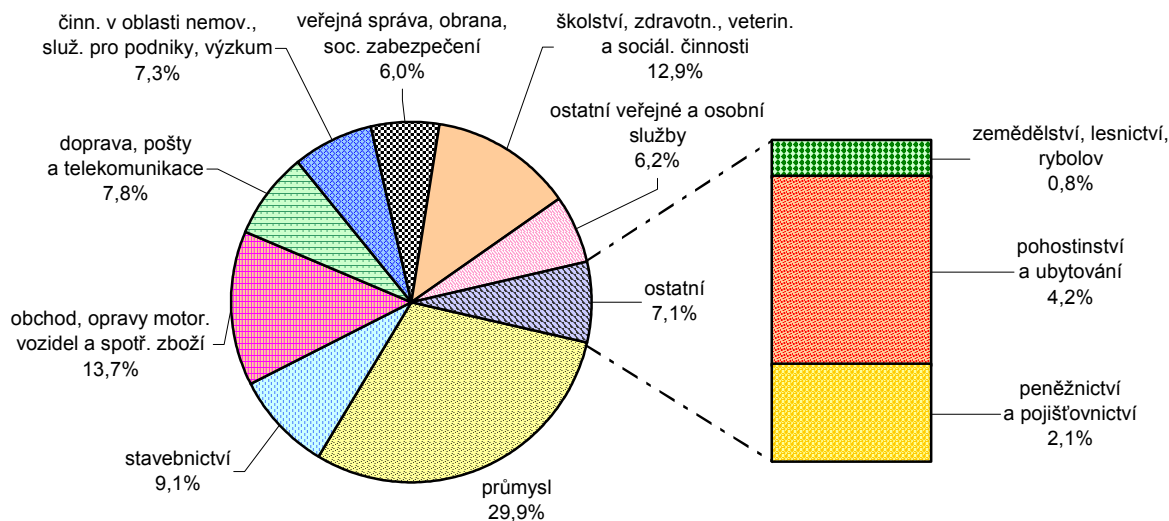
Ekonomická aktivita obyvatelstva podle výsledků sčítání lidu, domů a bytů

	Ekonomicky aktivní celkem	v tom				Ekonomicky neaktivní celkem	z toho			Nezjištěná ekonomická aktivita
		zaměstnané osoby			nezaměstnaní		nepracující důchodci	děti, žáci, studenti, učni a ostatní závislé osoby		
		celkem	z toho							
			pracující důchodci	ženy na mateřské dovolené ¹⁾						
Správní obvod celkem										
Celkem 1991	185 608	179 642	8 044	11 052	5 966	168 381	66 112	95 604	-	
v %	100,0	96,8	4,3	6,0	3,2	100,0	39,3	56,8	x	
Celkem 2001	173 306	144 102	4 826	2 155	29 204	166 194	76 663	59 513	4 059	
v %	100,0	83,1	2,8	1,2	16,9	100,0	46,1	35,8	x	
v tom:										
muži	93 389	77 890	2 469	-	15 499	70 269	29 118	29 980	2 486	
ženy	79 917	66 212	2 357	2 155	13 705	95 925	47 545	29 533	1 573	
Sídlo správního obvodu										
Celkem 1991	172 268	166 526	7 419	10 295	5 742	155 103	60 162	88 754	-	
v %	100,0	96,7	4,3	6,0	3,3	100,0	38,8	57,2	x	
Celkem 2001	160 210	132 495	4 511	1 978	27 715	152 593	69 905	54 901	3 941	
v %	100,0	82,7	2,8	1,2	17,3	100,0	45,8	36,0	x	
v tom:										
muži	86 184	71 463	2 297	-	14 721	64 427	26 439	27 676	2 407	
ženy	74 026	61 032	2 214	1 978	12 994	88 166	43 466	27 225	1 534	

¹⁾ v roce 1991 včetně osob na další mateřské dovolené (do 3 let věku dítěte) a osob pobírajících rodičovský příspěvek

Struktura ekonomicky aktivního obyvatelstva podle odvětví

(ze zjištěných odvětví, SLDB 2001)



Nezaměstnanost k 31. 12. 2003

Zdroj: MPSV

	Uchazeči o zaměstnání celkem	z toho (%)			Index počtu uchazečů 2003/2002 (%)	Volná pracovní místa	Počet uchazečů na 1 volné místo	Registrovaná míra nezaměstnanosti (%) ¹⁾		
		ženy	absolventi a mladiství	osoby se změněnou pracovní schopností				2002	2003	
									celkem	ženy
Celkem	31 052	48,2	6,5	11,1	106,2	681	45,6	16,88	17,92	18,72
Sídlo SO ORP	29 470	48,1	7,6	11,0	106,0	670	44,0	17,36	18,39	19,17

¹⁾ registrovaná míra nezaměstnanosti je počítána na počet ekonomicky aktivních podle SLDB k 1. 3. 2001

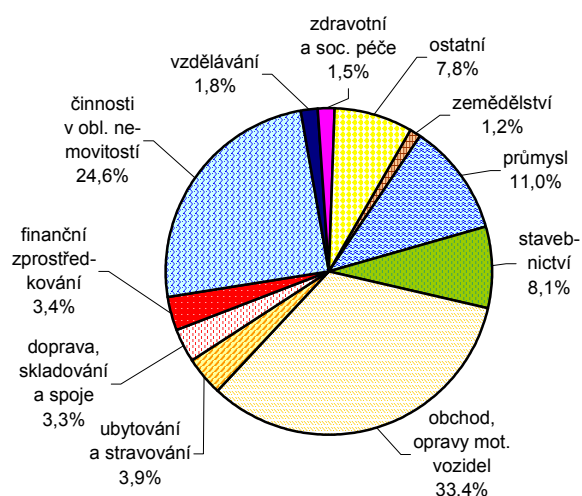
OSTRAVA

Ekonomické subjekty se sídlem na území správního obvodu k 31. 12. 2003

Ekonomické subjekty podle počtu zaměstnanců

Počet zaměstnanců	Počet subjektů celkem	v tom			
		v sídle správního obvodu		v ostatních obcích	
		celkem	podíl (%)	celkem	podíl (%)
Celkem	69 393	64 734	100,0	4 659	100,0
v tom:					
neuveдено	17 988	16 817	26,0	1 171	25,1
bez zaměstnanců	41 939	38 976	60,2	2 963	63,6
1 - 5	6 668	6 295	9,7	373	8,0
6 - 19	1 842	1 729	2,7	113	2,4
20 - 99	775	739	1,1	36	0,8
100 - 499	137	134	0,2	3	0,1
500 - 999	23	23	0,0	-	-
1 000 a více	21	21	0,0	-	-

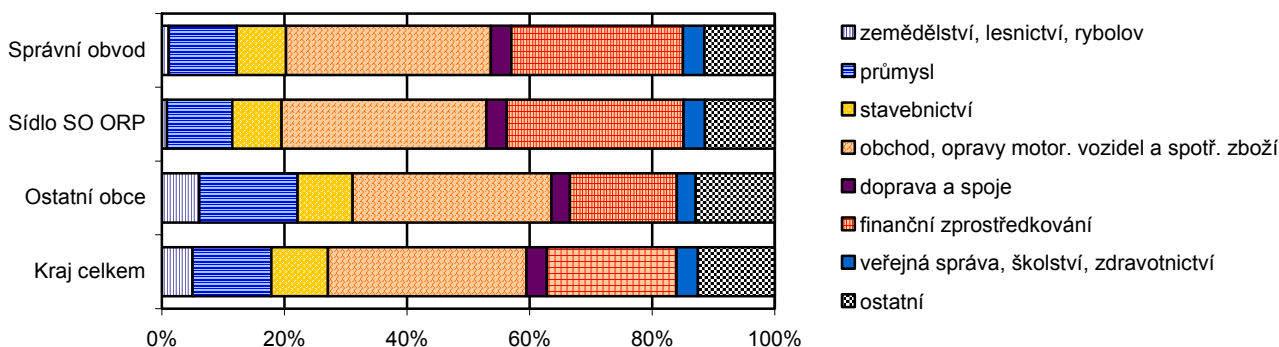
Struktura podle odvětví činnosti



Ekonomické subjekty podle právní formy

	Počet subjektů celkem	v tom			
		v sídle správního obvodu		v ostatních obcích	
		celkem	podíl (%)	celkem	podíl (%)
Celkem	69 393	64 734	100,0	4 659	100,0
z toho:					
fyzické osoby	56 294	52 174	80,6	4 120	88,4
z toho: zapsané v obchodním rejstříku	659	631	1,2	28	0,7
obchodní společnosti	7 780	7 516	11,6	264	5,7
z toho: akciové společnosti	652	635	8,4	17	6,4
družstva	806	794	1,2	12	0,3
státní podniky	31	31	0,0	-	-

Struktura subjektů podle odvětví činnosti



Největší zaměstnavatelé (subjekty se sídlem na území správního obvodu)

Název	Převažující činnost
OKD, a.s. člen koncernu KARBON INVEST, a.s.	těžba černého uhlí a výroba černouhelných briket
ISPAT NOVÁ HUŤ, a.s.	výroba železa, oceli, ferostlín a plochých výrobků
Fakultní nemocnice s poliklinikou v Ostravě	ústav zdravotní péče
VÍTKOVICE STROJÍRENSTVÍ, a.s.	výroba a oprava strojů pro metalurgii
Dopravní podnik Ostrava, a.s.	městská a příměstská osobní doprava

OSTRAVA

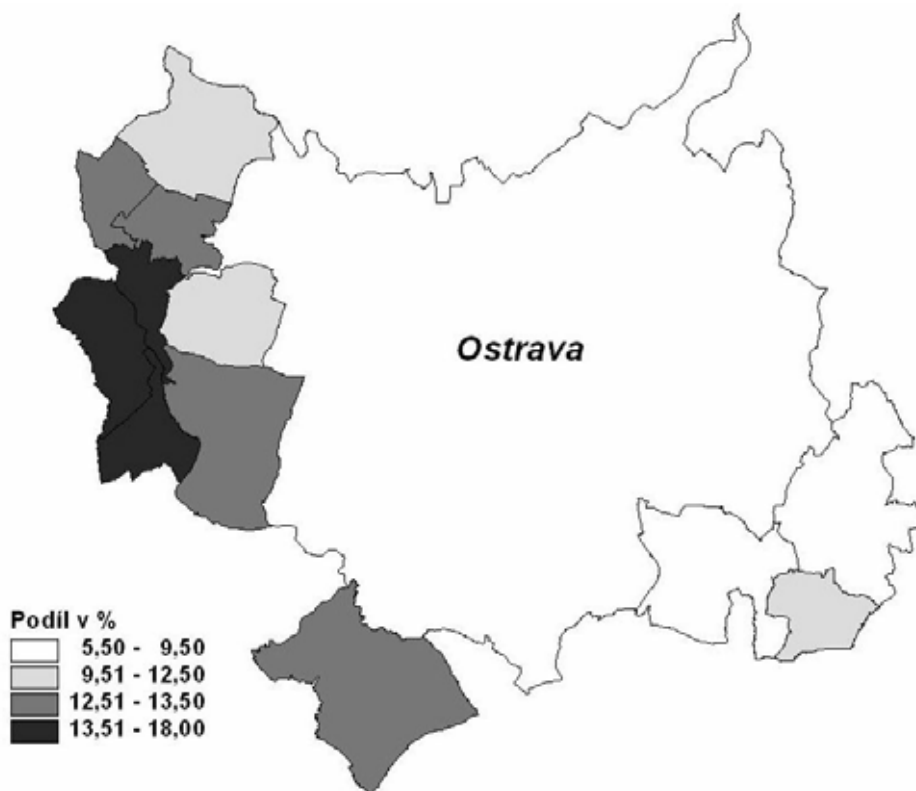
Bytový fond podle výsledků sčítání lidu, domů a bytů

		Trvale obydlené byty					Neobydlené byty		
		celkem	z toho byty		na 1 000 obyvatel ¹⁾	na 100 cen-zových domácností	celkem	podíl na bytovém fondu celkem	na 1 000 obyvatel ¹⁾
			v rodinných domech	v bytových domech					
Správní obvod celkem	1991	135 262	24 387	110 430	382,1	93,6	7 657	5,4	21,6
	2001	138 156	26 722	110 974	402,1	91,1	8 766	6,0	25,5
	rozdíl	2 894	2 335	544	20,0	-2,5	1 109	²⁾ 0,6	3,9
	rozdíl v %	2,1	9,6	0,5	x	x	14,5	x	x
Sídlo správního obvodu	1991	125 969	16 876	108 690	384,8	93,9	6 837	5,1	20,9
	2001	128 388	18 659	109 309	405,3	91,1	7 524	5,5	23,8
	rozdíl	2 419	1 783	619	20,5	-2,8	687	²⁾ 0,4	2,9
	rozdíl v %	1,9	10,6	0,6	x	x	10,0	x	x

¹⁾ v SLDB 2001 včetně cizinců s dlouhodobým pobytem

²⁾ v procentních bodech

Podíl neobydlených bytů na bytech celkem podle výsledků SLDB 2001



Vybrané ukazatele bytové výstavby

	Dokončené byty celkem	z toho			Průměrná obytná plocha 1 dokončeného bytu v m ²	Průměrná hodnota dokončené stavby v tis. Kč ¹⁾	Zrušené byty celkem
		v rodinných domech	v bytových domech	v nástavbách, přístavbách a vestavbách			
1997	273	128	72	73	70,9	1 280	177
1998	483	137	282	64	69,8	1 525	73
1999	354	207	19	88	80,6	1 879	151
2000	322	189	-	76	75,4	1 736	68
2001	429	181	129	77	69,9	1 628	114
2002	426	204	89	57	66,4	1 612	34
2003	331	204	34	52	83,2	2 021	48

¹⁾ hodnota stavby je uvedena bez hodnoty pozemku

OSTRAVA

Postavení správního obvodu v kraji ve vybraných ukazatelích (Moravskoslezský kraj = 100 %)

