

OPAVA

Administrativní mapa správního obvodu Opava

(stav k 1. 1. 2003)



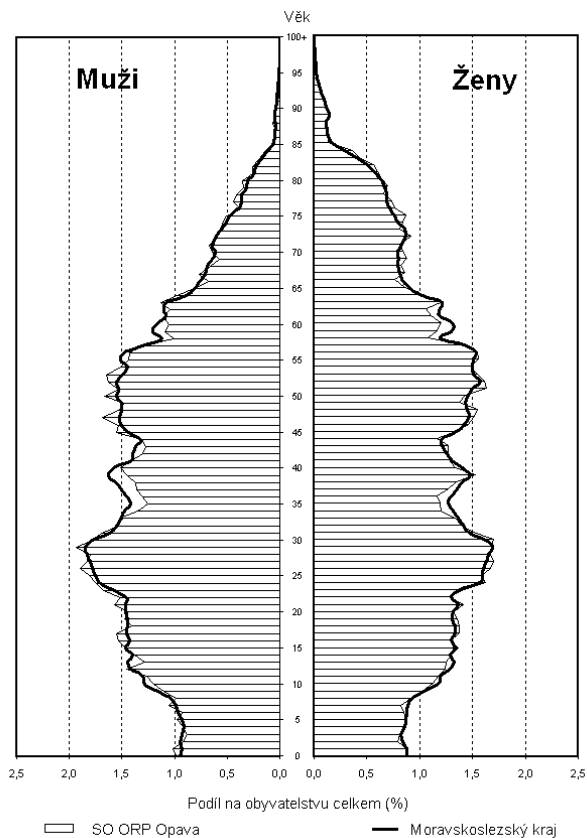
Správní obvod Opava se rozkládá ve středu severní části Moravskoslezského kraje. Ze severu je ohraničena státní hranicí s Polskem. Na východě ji ohraničují obce správních obvodů Kravaře, Hlučín a Ostrava, na jihu obce správních obvodů Bílovec a Vítkov a na západě jsou to obce správních obvodů Bruntál a Krnov. Počtem obcí, kterých je v tomto obvodu 40, je největším správním obvodem v kraji. Pověřeným úřadem je jen Opava. Podílem 10,1 % na celkové rozloze kraje i podílem 8,1 % na celkovém počtu obyvatel kraje je na třetím místě. Ve dvou městech, Opavě a Hradci nad Moravicí, žije 64,5 % obyvatel obvodu. Lesy tvoří 25,6 % celkové rozlohy území a zemědělská půda 64,3 %.

Správní celek představuje pestrý obraz, ve kterém se střídají zalesněné kopce a hory s nížinnými partiemi vykreslenými půvabnými meandry řek. Pokrývá část historického území, které od roku 1742 označujeme jako český díl Slezska. Území je charakterizováno dvěma přírodními útvary. Pahorkatinou Nížkého Jeseníku a oblastí Hornoslezské nížiny. Hlavní vodní osou je řeka Opava, zleva se vlévající do řeky Odry, se svým pravým přítokem Moravicí. Patří stále k zemědělským oblastem a tvoří jádro zemědělské produkce kraje.

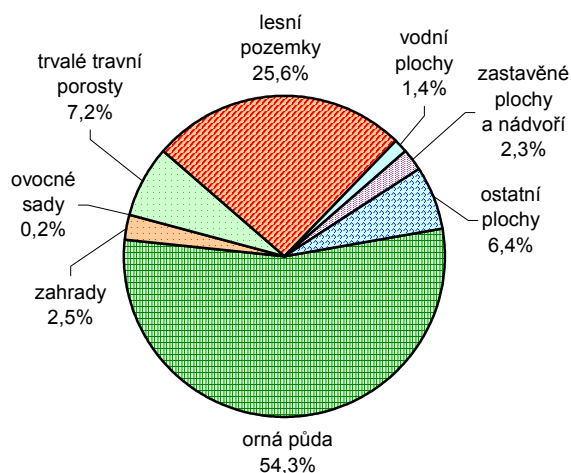
Opava, nyní největší sídlo oblasti, je sídlem významných institucí, které se často angažují v práci a aktivitách památkové péče a ochrany přírody. Sídlí zde Slezské zemské muzeum, Zemský archiv a Slezská univerzita. Ve většině obcí se nacházejí mnohé církevní stavby a sochy, kromě nich také četné připomínky venkovské lidové architektury. Na opavském venkově je dochována cenná skupina panských sídel, ať už v podobě středověkých hradů a tvrzí, nebo mladších zámeckých staveb se svými areály hospodářskými a parkovými. Z opevňovacích prací naší moderní doby vynikne soustava pevností v okolí Opavy, která vznikla v době ohrožení mladého československého státu ve 30. letech minulého století. Za zmínku stojí také Arboretum Nový Dvůr (specializovaná botanická zahrada s bohatou sbírkou rostlin všech světadílů) a Přírodní park Moravice (překrásné údolí řeky Moravice, táhnoucí se od vodní nádrže Kružberk až po malebné město Hradec nad Moravicí).

OPAVA

Věková struktura obyvatelstva k 31. 12. 2003



Struktura druhů pozemků



Obyvatelstvo podle věku k 31. 12. 2003

	Celkem	Muži	Ženy
Celkem	101 472	49 352	52 120
0 - 14	15 790	8 068	7 722
15 - 64	72 368	36 224	36 144
65+	13 314	5 060	8 254
Index stáří ¹⁾	84,3	62,7	106,9
Průměrný věk	38,9	37,3	40,4

¹⁾ počet osob ve věku 65+ na 100 dětí ve věku 0 - 14 let

Základní demografické údaje

	Živě narození	Zemřelí	Přirozený přírůstek	Přírůstek stěhováním	Celkový přírůstek	Sňatky	Rozvody	Potraty	Střední stav obyvatel	Stav obyvatel k 31. 12.
1991	1 364	1 130	234	66	300	689	261	.	102 266	102 416
1992	1 272	1 034	238	-62	176	751	236	1 319	102 504	102 592
1993	1 234	1 067	167	27	194	672	261	1 018	102 689	102 786
1994	1 109	1 082	27	-53	-26	610	247	777	102 773	102 760
1995	1 009	1 078	-69	-9	-78	555	263	738	102 721	102 682
1996	986	1 006	-20	-43	-63	559	277	686	102 651	102 619
1997	951	1 022	-71	-111	-182	594	271	667	102 528	102 437
1998	977	1 001	-24	-148	-172	533	290	642	102 351	102 265
1999	936	1 021	-85	-145	-230	500	209	555	102 150	102 035
2000	893	1 042	-149	-148	-297	506	262	473	101 887	101 738
2001	887	1 055	-168	-88	-256	483	292	491	102 149	102 021
2002	966	1 031	-65	-200	-265	524	265	409	101 889	101 756
2003	960	1 064	-104	-180	-284	467	247	409	101 614	101 472

Obyvatelstvo a domy v retrospektivě (SLDB - podle územní struktury platné k 1. 3. 2001)

	1869	1880	1890	1900	1910	1921	1930	1950	1961	1970	1980	1991	2001
Počet obyvatel celkem ¹⁾	64 356	71 302	75 470	82 054	88 620	90 367	97 584	75 573	87 030	90 465	98 001	102 129	102 221
v sídle SO ORP ¹⁾	27 030	32 194	35 751	42 086	47 317	49 366	54 263	40 663	48 091	53 269	58 778	62 815	61 382
Počet domů celkem ²⁾	6 424	7 774	7 531	7 877	8 687	10 250	12 532	12 970	12 980	13 648	15 002	15 444	16 107
v sídle ²⁾	1 946	2 274	2 433	2 766	3 081	3 506	4 611	5 051	5 157	5 582	6 144	6 280	6 541

¹⁾ v roce 2001 včetně cizinců s dlouhodobým pobytem

²⁾ v letech 1970 až 2001 jsou uvedeny pouze trvale obydlené domy

OPAVA

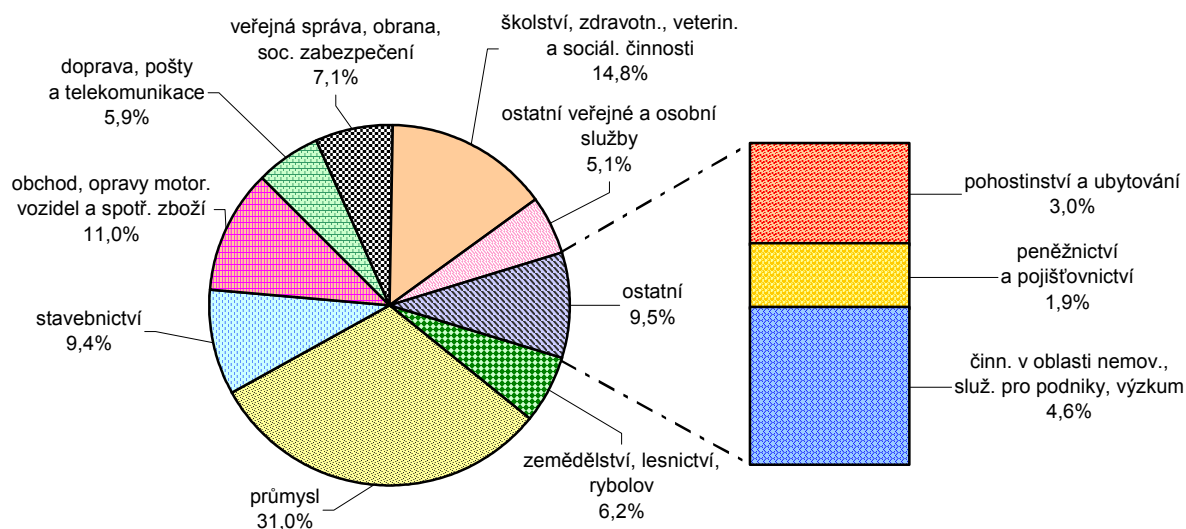
Ekonomická aktivita obyvatelstva podle výsledků sčítání lidu, domů a bytů

	Ekonomicky aktivní celkem	v tom				Ekonomicky neaktivní celkem	z toho			Nezjištěná ekonomická aktivita
		zaměstnané osoby			neza- městnaní		nepracující důchodci	děti, žáci, studenti, učni a ostatní závislé osoby		
		celkem	z toho							
			pracující důchodci	ženy na mateřské dovolené ¹⁾						
Správní obvod celkem										
Celkem 1991	52 369	51 116	2 457	3 180	1 253	49 760	19 406	29 443	-	
v %	100,0	97,6	4,7	6,1	2,4	100,0	39,0	59,2	x	
Celkem 2001	51 752	46 557	1 371	949	5 195	49 921	22 382	18 876	548	
v %	100,0	90,0	2,6	1,8	10,0	100,0	44,8	37,8	x	
v tom:										
muži	27 891	25 035	726	-	2 856	21 442	8 554	9 455	310	
ženy	23 861	21 522	645	949	2 339	28 479	13 828	9 421	238	
Sídlo správního obvodu										
Celkem 1991	32 567	31 603	1 418	1 982	964	30 248	11 540	18 141	-	
v %	100,0	97,0	4,4	6,1	3,0	100,0	38,2	60,0	x	
Celkem 2001	31 533	28 184	919	589	3 349	29 466	13 145	11 373	383	
v %	100,0	89,4	2,9	1,9	10,6	100,0	44,6	38,6	x	
v tom:										
muži	16 693	14 840	473	-	1 853	12 603	4 873	5 749	215	
ženy	14 840	13 344	446	589	1 496	16 863	8 272	5 624	168	

¹⁾ v roce 1991 včetně osob na další mateřské dovolené (do 3 let věku dítěte) a osob pobírajících rodičovský příspěvek

Struktura ekonomicky aktivního obyvatelstva podle odvětví

(ze zjištěných odvětví, SLDB 2001)



Nezaměstnanost k 31. 12. 2003

Zdroj: MPSV

	Uchazeči o zaměstnání celkem	z toho (%)			Index počtu uchazečů 2003/2002 (%)	Volná pracovní místa	Počet uchazečů na 1 volné místo	Registrovaná míra nezaměstnanosti (%) ¹⁾		
		ženy	absolventi a mladiství	osoby se změněnou pracovní schopností				2002	2003	
									celkem	ženy
Celkem	5 770	47,4	12,7	11,7	104,4	211	27,3	10,68	11,15	11,45
Sídlo SO ORP	3 646	46,7	12,2	10,5	104,3	158	23,1	11,09	11,56	11,46

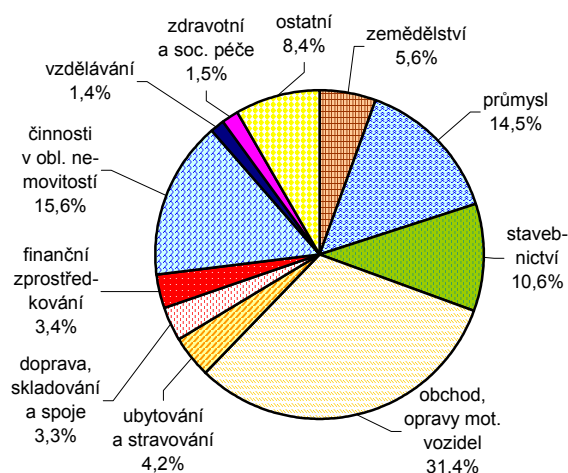
¹⁾ registrovaná míra nezaměstnanosti je počítána na počet ekonomicky aktivních podle SLDB k 1. 3. 2001

Ekonomické subjekty se sídlem na území správního obvodu k 31. 12. 2003

Ekonomické subjekty podle počtu zaměstnanců

Počet zaměstnanců	Počet subjektů celkem	v tom			
		v sídle správního obvodu		v ostatních obcích	
		celkem	podíl (%)	celkem	podíl (%)
Celkem	19 977	13 036	100,0	6 941	100,0
v tom:					
neuveдено	5 116	3 441	26,4	1 675	24,1
bez zaměstnanců	12 290	7 736	59,3	4 554	65,6
1 - 5	1 659	1 214	9,3	445	6,4
6 - 19	579	399	3,1	180	2,6
20 - 99	277	201	1,5	76	1,1
100 - 499	45	35	0,3	10	0,1
500 - 999	8	8	0,1	-	-
1 000 a více	3	2	0,0	1	0,0

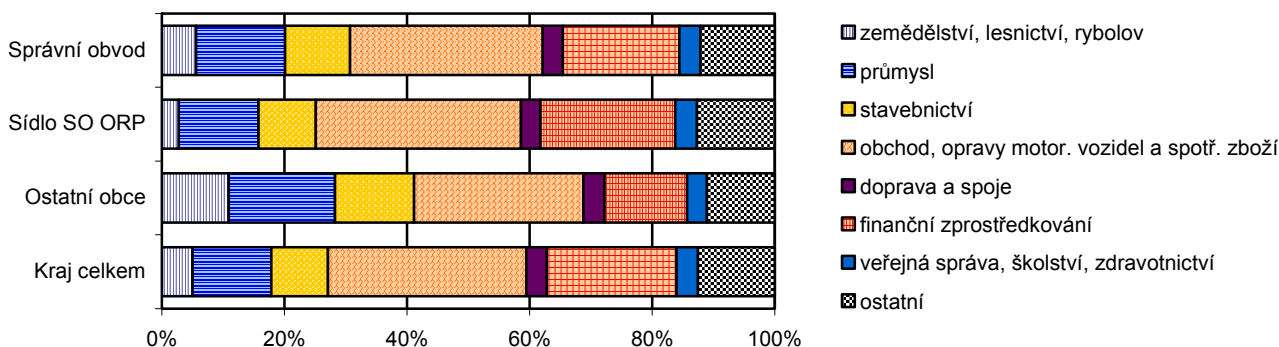
Struktura podle odvětví činnosti



Ekonomické subjekty podle právní formy

	Počet subjektů celkem	v tom			
		v sídle správního obvodu		v ostatních obcích	
		celkem	podíl (%)	celkem	podíl (%)
Celkem	19 977	13 036	100,0	6 941	100,0
z toho:					
fyzické osoby	16 909	10 742	82,4	6 167	88,8
z toho: zapsané v obchodním rejstříku	89	65	0,6	24	0,4
obchodní společnosti	1 548	1 253	9,6	295	4,3
z toho: akciové společnosti	121	102	8,1	19	6,4
družstva	43	23	0,2	20	0,3
státní podniky	8	7	0,1	1	0,0

Struktura subjektů podle odvětví činnosti



Největší zaměstnavatelé (subjekty se sídlem na území správního obvodu)

Název	Převažující činnost
Slezská nemocnice v Opavě, příspěvková organizace	ústav zdravotní péče
BRANO, a.s.	výroba zámků a kování
IVAX Pharmaceuticals, s. r. o.	výroba základních látek pro farmaceutické přípravky
OSTROJ Opava, a.s.	výroba stavebních a důlních strojů
MODEL OBALY, a.s.	výroba vlnitého papíru a lepenky

OPAVA

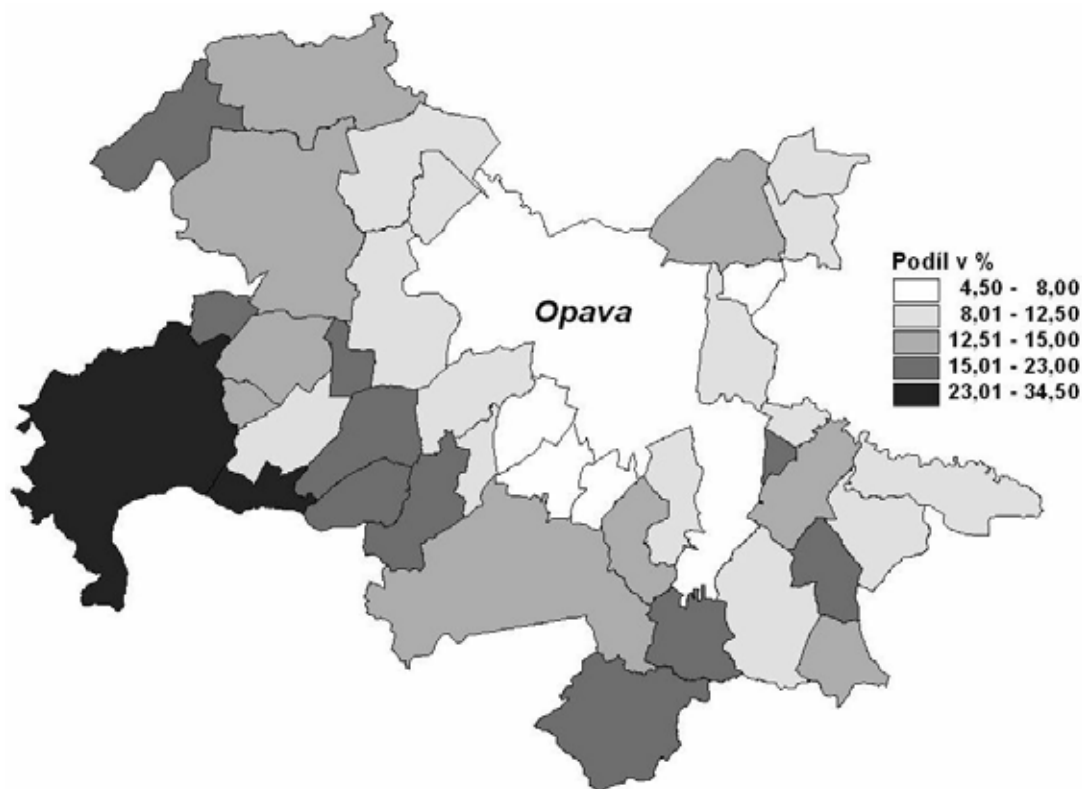
Bytový fond podle výsledků sčítání lidu, domů a bytů

		Trvale obydlené byty					Neobydlené byty		
		celkem	z toho byty		na 1 000 obyvatel ¹⁾	na 100 cen-zových domácností	celkem	podíl na bytovém fondu celkem	na 1 000 obyvatel ¹⁾
			v rodinných domech	v bytových domech					
Správní obvod celkem	1991	34 889	16 997	17 740	341,6	93,0	2 327	6,3	22,8
	2001	36 324	18 754	17 338	355,3	90,3	3 371	8,5	33,0
	rozdíl	1 435	1 757	-402	13,7	-2,7	1 044	²⁾ 2,2	10,2
	rozdíl v %	4,1	10,3	-2,3	x	x	44,9	x	x
Sídlo správního obvodu	1991	22 217	6 118	16 029	353,7	93,9	854	3,7	13,6
	2001	22 721	6 767	15 819	370,2	90,7	1 411	5,8	23,0
	rozdíl	504	649	-210	16,5	-3,2	557	²⁾ 2,1	9,4
	rozdíl v %	2,3	10,6	-1,3	x	x	65,2	x	x

¹⁾ v SLDB 2001 včetně cizinců s dlouhodobým pobytem

²⁾ v procentních bodech

Podíl neobydlených bytů na bytech celkem podle výsledků SLDB 2001



Vybrané ukazatele bytové výstavby

	Dokončené byty celkem	z toho			Průměrná obytná plocha 1 dokončeného bytu v m ²	Průměrná hodnota dokončené stavby v tis. Kč ¹⁾	Zrušené byty celkem
		v rodinných domech	v bytových domech	v nástavbách, přístavbách a vestavbách			
1997	145	63	56	26	51,9	965	15
1998	97	61	12	24	69,6	1 312	19
1999	121	73	24	17	72,4	1 492	2
2000	109	54	-	31	68,0	1 358	10
2001	133	76	-	50	79,9	1 370	11
2002	230	99	-	109	74,0	1 311	8
2003	179	77	11	85	71,2	1 388	7

¹⁾ hodnota stavby je uvedena bez hodnoty pozemku

OPAVA

Postavení správního obvodu v kraji ve vybraných ukazatelích (Moravskoslezský kraj = 100 %)

