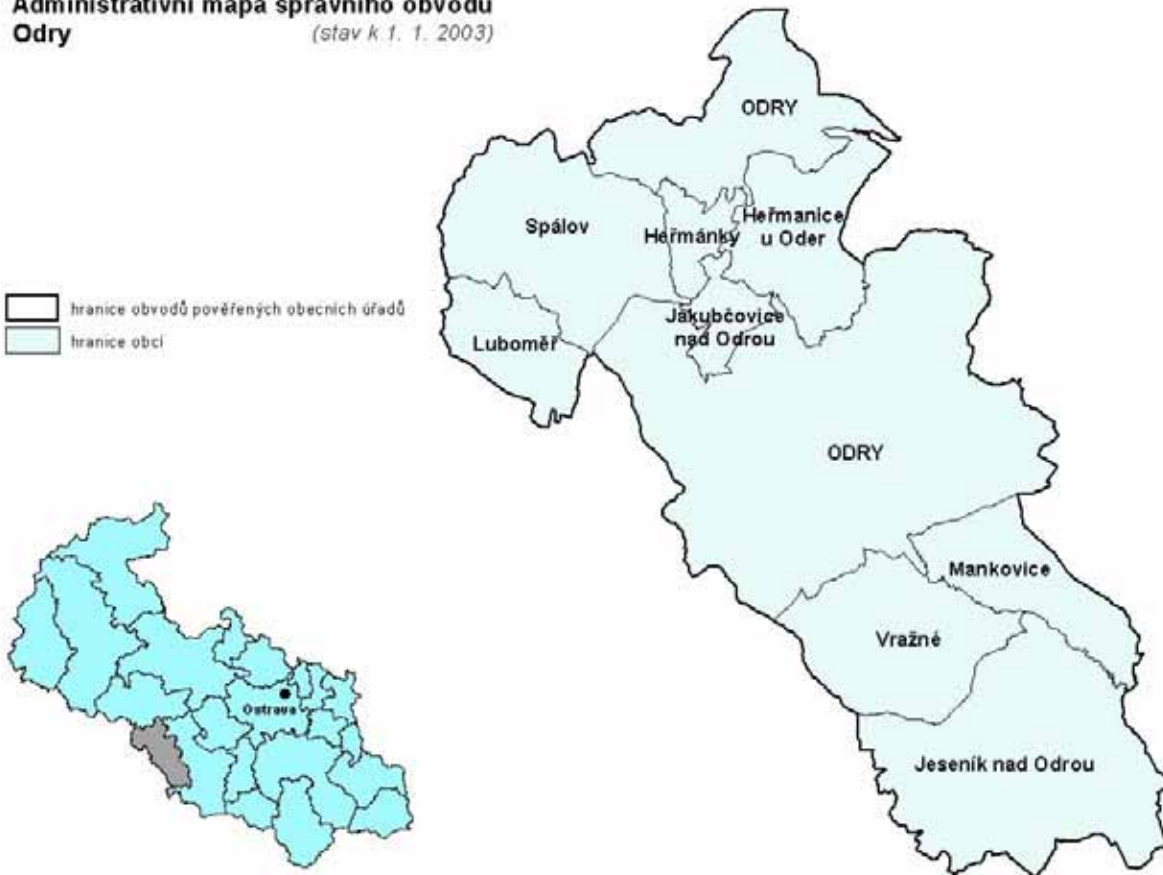


ODRY

Administrativní mapa správního obvodu Odry

(stav k 1. 1. 2003)



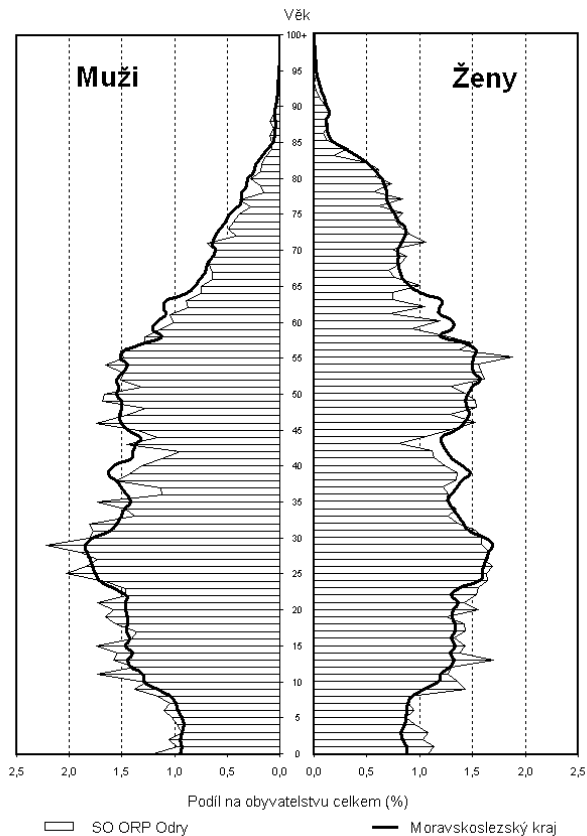
Správní obvod Odry se rozkládá na jihu Moravskoslezského kraje. Na jihu sousedí s Olomouckým krajem. Na severu jej ohraničují obce správního obvodu Vítkov a na východě obce správního obvodu Nový Jičín. Součástí obvodu je devět obcí, z nichž Odry jsou Pověřeným úřadem. Tímto počtem obcí zaujímá 15. – 16. místo v kraji. Podílem 3,1 % z rozlohy kraje je na 13. místě a podílem 1,1 % z celkového počtu obyvatel kraje je až na posledním místě. V Odrách, které jsou jediným městem tohoto obvodu, žije téměř 60 % obyvatel obvodu. Lesy tvoří 30,4 % a zemědělská půda 61,6 % celkové rozlohy obvodu.

Odersko se může pochlubit krásnými přírodními scenériemi. Pro svá půvabná přírodní zákoutí byla tato část Nízkého Jeseníku vyhlášena přírodním parkem Oderské vrchy. Bohaté lesy s množstvím přírodních zajímavostí vybízejí po celý rok k vycházkám, koncem léta a na podzim se stávají houbařským rájem. Soustava oderských rybníků je přírodní rezevací. Jak řeka Odra, tak i její přítoky trpí velkou rozkolísaností průtoků. Přesto jsou větší nevysychající přítoky rybářsky významnými chovnými potoky. Odersko je domovem, zimovištěm nebo místem zastavení na tahu pro řadu chráněných a ohrožených ptáků.

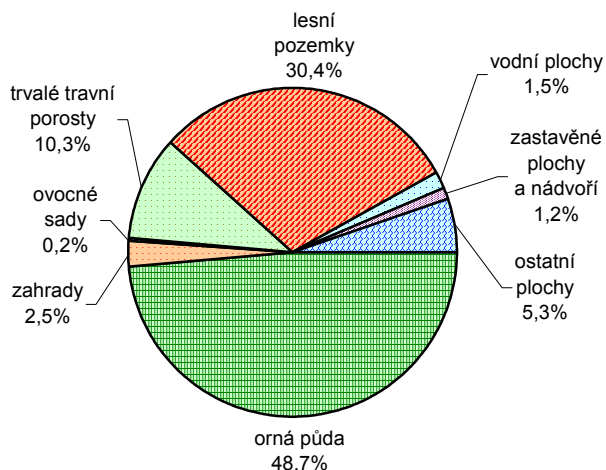
Celou oblastí prochází několik značených turistických tras. V zimě je krajina ideálním terénem pro běžecké lyžování. Nedaleko Oder, u Klokočůvky, je pozoruhodné poutní místo Skála Panny Marie. Lesy jsou na Odersku nejhodnotnějším krajinným prvkem. Poskytují nejen dřevo, ale jistě jsou nejpříjemnějšími místy pro odpočinek a rekreaci místních obyvatel i návštěvníků.

ODRY

Věková struktura obyvatelstva k 31. 12. 2003



Struktura druhů pozemků



Obyvatelstvo podle věku k 31. 12. 2003

	Celkem	Muži	Ženy
Celkem	13 233	6 535	6 698
0 - 14	2 358	1 199	1 159
15 - 64	9 298	4 768	4 530
65+	1 577	568	1 009
Index stáří ¹⁾	66,9	47,4	87,1
Průměrný věk	37,3	35,8	38,9

¹⁾ počet osob ve věku 65+ na 100 dětí ve věku 0 - 14 let

Základní demografické údaje

Rok	Živě narození	Zemřelí	Přirozený přírůstek	Přírůstek stěhováním	Celkový přírůstek	Sňatky	Rozvody	Potraty	Střední stav obyvatel	Stav obyvatel k 31. 12.
1991	176	139	37	11	48	98	30	.	13 150	13 174
1992	198	156	42	56	98	120	22	112	13 223	13 272
1993	189	149	40	26	66	70	23	100	13 305	13 338
1994	186	140	46	31	77	82	24	86	13 377	13 415
1995	134	159	-25	41	16	58	33	62	13 423	13 431
1996	138	135	3	-19	-16	63	42	57	13 423	13 415
1997	127	146	-19	26	7	75	29	49	13 419	13 422
1998	134	149	-15	67	52	42	29	54	13 448	13 474
1999	126	157	-31	-5	-36	68	24	66	13 456	13 438
2000	136	140	-4	-50	-54	67	40	55	13 411	13 384
2001	146	122	24	-4	20	53	37	51	13 269	13 279
2002	138	140	-2	-15	-17	60	20	44	13 271	13 262
2003	151	128	23	-52	-29	43	37	40	13 248	13 233

Obyvatelstvo a domy v retrospektivě (SLDB - podle územní struktury platné k 1. 3. 2001)

	1869	1880	1890	1900	1910	1921	1930	1950	1961	1970	1980	1991	2001
Počet obyvatel celkem ¹⁾	15 267	14 659	14 849	14 875	15 193	13 866	14 496	11 888	13 161	12 974	13 347	13 138	13 258
v sídle SO ORP ¹⁾	7 386	6 854	7 178	7 348	7 467	6 495	6 943	5 759	6 455	6 620	7 311	7 401	7 444
Počet domů celkem ²⁾	2 185	2 448	2 194	2 224	2 278	2 320	2 590	2 731	2 482	2 515	2 652	2 625	2 695
v sídle ²⁾	971	1 169	972	988	1 025	1 042	1 223	1 255	1 044	1 207	1 294	1 295	1 342

¹⁾ v roce 2001 včetně cizinců s dlouhodobým pobytem

²⁾ v letech 1970 až 2001 jsou uvedeny pouze trvale obydlené domy

ODRY

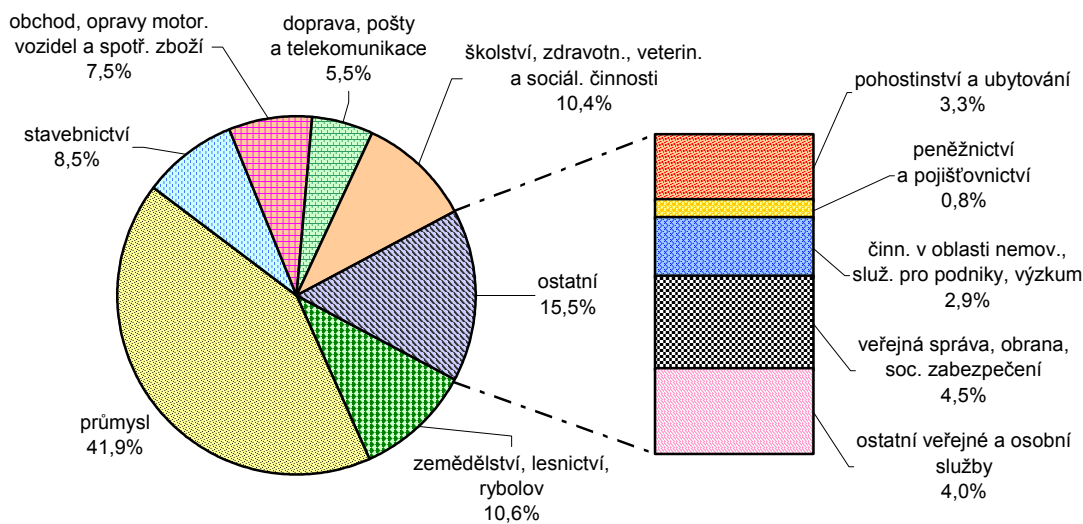
Ekonomická aktivita obyvatelstva podle výsledků sčítání lidu, domů a bytů

	Ekonomicky aktivní celkem	v tom				Ekonomicky neaktivní celkem	z toho			Nezjištěná ekonomická aktivita
		zaměstnané osoby					nezaměstnaní	nepracující důchodci	děti, žáci, studenti, učni a ostatní závislé osoby	
		celkem	z toho							
			pracující důchodci	ženy na mateřské dovolené ¹⁾						
Správni obvod celkem										
Celkem 1991	6 659	6 492	200	452	167	6 479	2 524	3 886	-	
v %	100,0	97,5	3,0	6,8	2,5	100,0	39,0	60,0	x	
Celkem 2001	6 538	5 470	110	92	1 068	6 677	2 766	2 571	43	
v %	100,0	83,7	1,7	1,4	16,3	100,0	41,4	38,5	x	
v tom:										
muži	3 687	3 144	57	-	543	2 851	1 038	1 308	24	
ženy	2 851	2 326	53	92	525	3 826	1 728	1 263	19	
Sídlo správního obvodu										
Celkem 1991	3 767	3 667	110	254	100	3 634	1 362	2 233	-	
v %	100,0	97,3	2,9	6,7	2,7	100,0	37,5	61,4	x	
Celkem 2001	3 648	3 065	69	55	583	3 773	1 603	1 460	23	
v %	100,0	84,0	1,9	1,5	16,0	100,0	42,5	38,7	x	
v tom:										
muži	2 023	1 713	31	-	310	1 633	604	742	14	
ženy	1 625	1 352	38	55	273	2 140	999	718	9	

¹⁾ v roce 1991 včetně osob na další mateřské dovolené (do 3 let věku dítěte) a osob pobírajících rodičovský příspěvek

Struktura ekonomicky aktivního obyvatelstva podle odvětví

(ze zjištěných odvětví, SLDB 2001)



Nezaměstnanost k 31. 12. 2003

Zdroj: MPSV

	Uchazeči o zaměstnání celkem	z toho (%)			Index počtu uchazečů 2003/2002 (%)	Volná pracovní místa	Počet uchazečů na 1 volné místo	Registrovaná míra nezaměstnanosti (%) ¹⁾		
		ženy	absolventi a mladiství	osoby se změněnou pracovní schopností				2002	2003	
									celkem	ženy
Celkem	1 138	44,9	9,0	12,0	100,0	49	23,2	17,41	17,41	17,92
Sídlo SO ORP	626	42,8	11,8	11,8	96,0	33	19,0	17,87	17,16	16,49

¹⁾ registrovaná míra nezaměstnanosti je počítána na počet ekonomicky aktivních podle SLDB k 1. 3. 2001

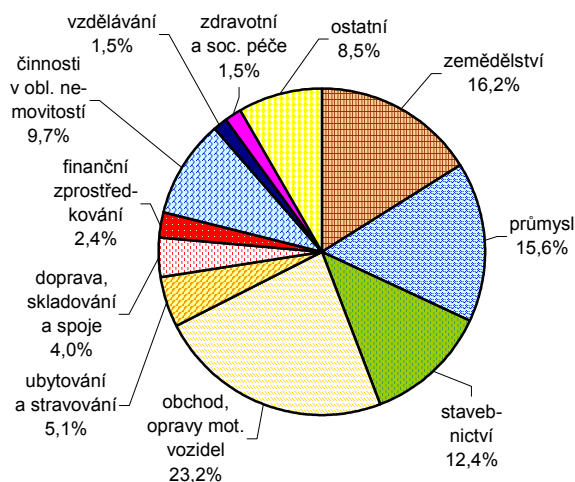
ODRY

Ekonomické subjekty se sídlem na území správního obvodu k 31. 12. 2003

Ekonomické subjekty podle počtu zaměstnanců

Počet zaměstnanců	Počet subjektů celkem	v tom			
		v sídle správního obvodu		v ostatních obcích	
		celkem	podíl (%)	celkem	podíl (%)
Celkem	2 232	1 405	100,0	827	100,0
v tom:					
neuveдено	540	347	24,7	193	23,3
bez zaměstnanců	1 432	892	63,5	540	65,3
1 - 5	176	107	7,6	69	8,3
6 - 19	56	38	2,7	18	2,2
20 - 99	26	19	1,4	7	0,8
100 - 499	-	-	-	-	-
500 - 999	2	2	0,1	-	-
1 000 a více	-	-	-	-	-

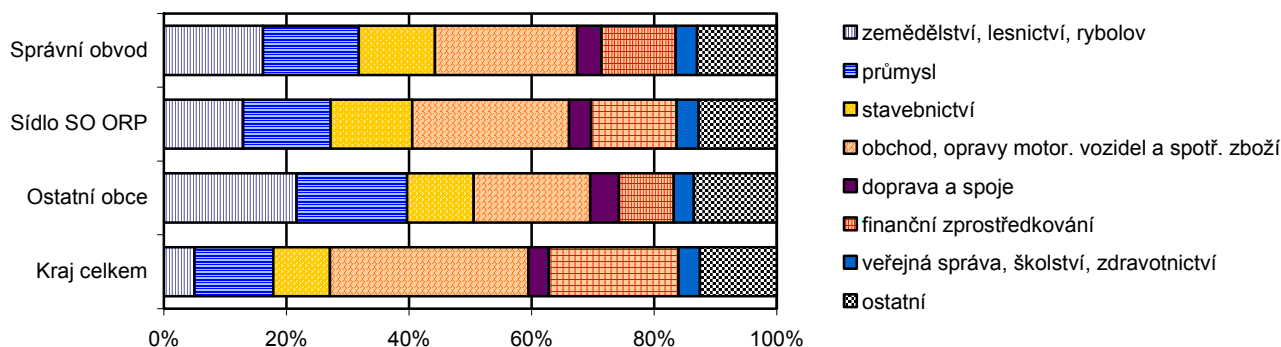
Struktura podle odvětví činnosti



Ekonomické subjekty podle právní formy

	Počet subjektů celkem	v tom			
		v sídle správního obvodu		v ostatních obcích	
		celkem	podíl (%)	celkem	podíl (%)
Celkem	2 232	1 405	100,0	827	100,0
z toho:					
fyzické osoby	1 939	1 215	86,5	724	87,5
z toho: zapsané v obchodním rejstříku	12	8	0,7	4	0,6
obchodní společnosti	108	78	5,6	30	3,6
z toho: akciové společnosti	9	4	5,1	5	16,7
družstva	6	3	0,2	3	0,4
státní podniky	-	-	-	-	-

Struktura subjektů podle odvětví činnosti



Největší zaměstnavatelé (subjekty se sídlem na území správního obvodu)

Název	Převažující činnost
GDX Automotive, s. r. o.	výroba ostatních pryžových výrobků
Semperflex Optimit, s. r. o.	výroba ostatních pryžových výrobků

ODRY

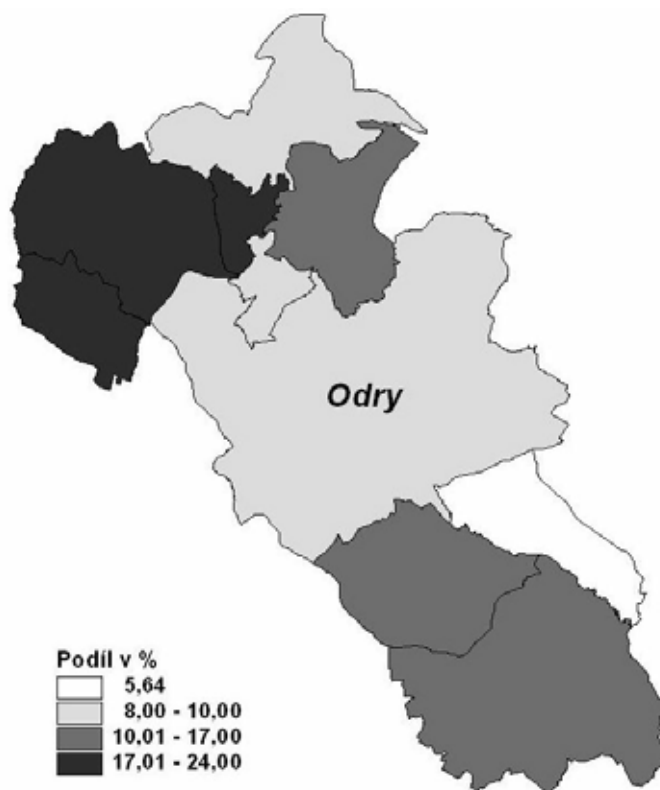
Bytový fond podle výsledků sčítání lidu, domů a bytů

		Trvale obydlené byty				Neobydlené byty			
		celkem	z toho byty		na 1 000 obyvatel ¹⁾	na 100 cen-zových domácností	celkem	podíl na bytovém fondu celkem	na 1 000 obyvatel ¹⁾
			v rodinných domech	v bytových domech					
Správní obvod celkem	1991	4 196	2 763	1 407	319,4	89,4	342	7,5	26,0
	2001	4 417	2 887	1 477	333,2	86,4	559	11,2	42,2
	rozdíl	221	124	70	13,8	-3,0	217	²⁾ 3,7	16,2
	rozdíl v %	5,3	4,5	5,0	x	x	63,5	x	x
Sídlo správního obvodu	1991	2 363	1 277	1 076	319,3	88,5	132	5,3	17,8
	2001	2 538	1 346	1 163	340,9	85,8	245	8,8	32,9
	rozdíl	175	69	87	21,6	-2,7	113	²⁾ 3,5	15,1
	rozdíl v %	7,4	5,4	8,1	x	x	85,6	x	x

¹⁾ v SLDB 2001 včetně cizinců s dlouhodobým pobytem

²⁾ v procentních bodech

Podíl neobydlených bytů na bytech celkem podle výsledků SLDB 2001



Vybrané ukazatele bytové výstavby

	Dokončené byty celkem	z toho			Průměrná obytná plocha 1 dokončeného bytu v m ²	Průměrná hodnota dokončené stavby v tis. Kč ¹⁾	Zrušené byty celkem
		v rodinných domech	v bytových domech	v nástavbách, přístavbách a vestavbách			
1997	8	4	-	4	70,5	1 038	7
1998	15	6	-	9	66,1	874	1
1999	14	9	-	5	76,6	1 104	1
2000	13	6	-	7	57,1	908	1
2001	14	9	-	5	74,3	1 825	2
2002	20	5	-	14	52,5	802	2
2003	16	12	-	4	78,1	1 422	1

¹⁾ hodnota stavby je uvedena bez hodnoty pozemku

ODRY

Postavení správního obvodu v kraji ve vybraných ukazatelích (Moravskoslezský kraj = 100 %)

