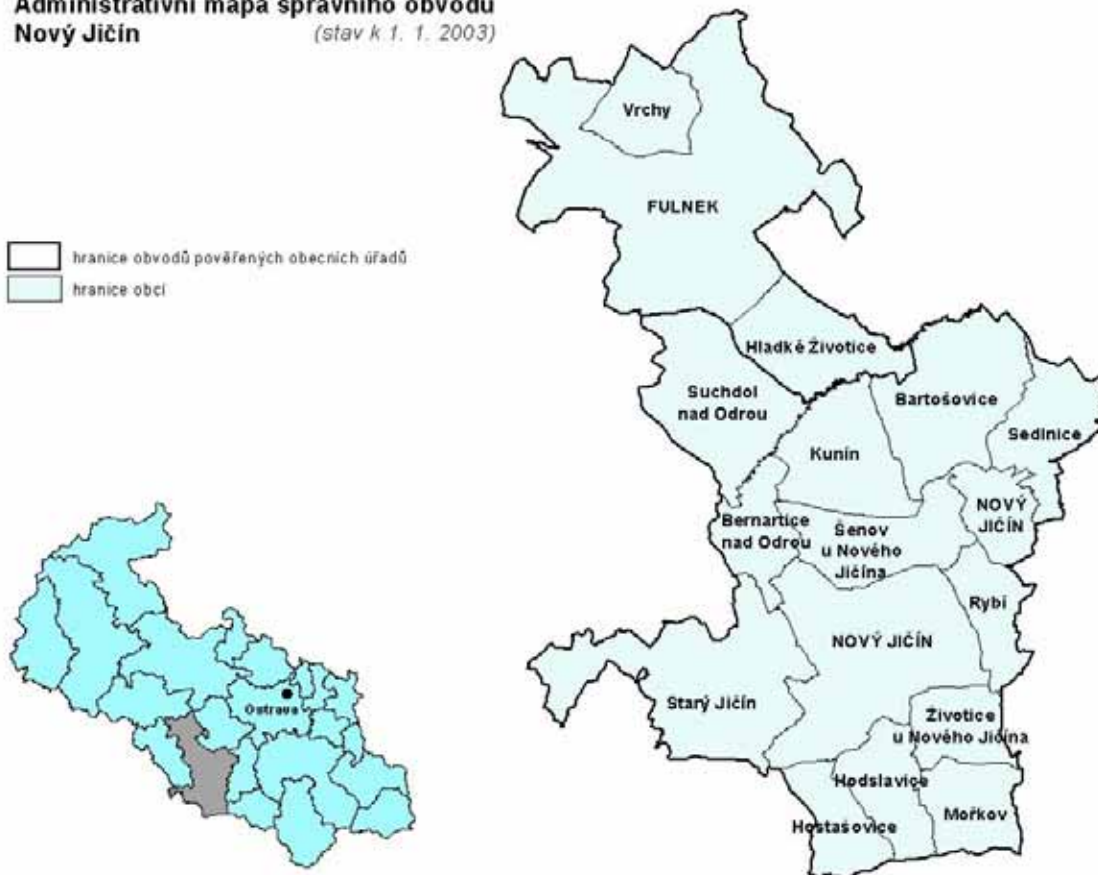


NOVÝ JIČÍN

Administrativní mapa správního obvodu Nový Jičín

(stav k 1. 1. 2003)



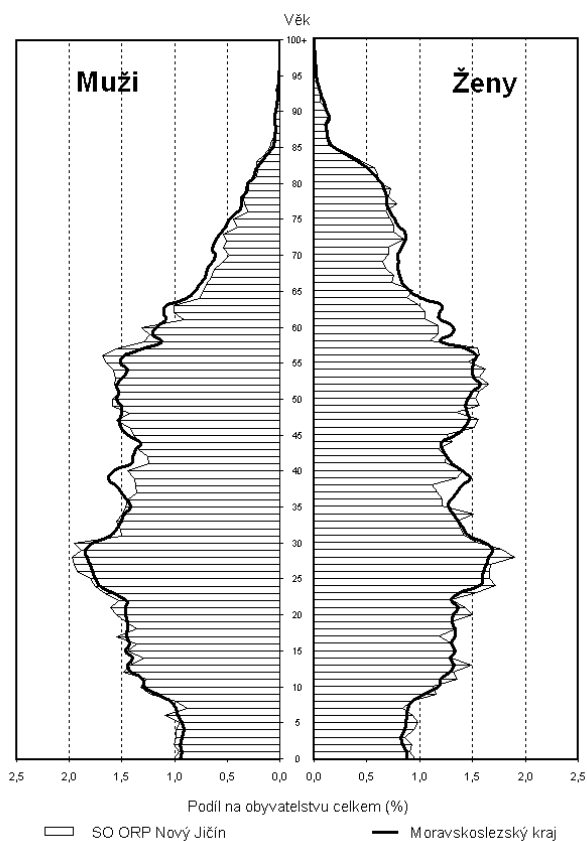
Správní obvod Nový Jičín se nachází na jihu Moravskoslezského kraje. Na jihu sousedí se Zlínským a na jihozápadě s Olomouckým krajem. Na západě jeho hranici tvoří obce správního obvodu Odry, na severu obce správního obvodu Vítkov a Opava, na severovýchodě obce správního obvodu Ostrava a na východě obce správního obvodu Kopřivnice. V tomto obvodu je 16 obcí, tj. páté místo v kraji. Jsou zde dva Pověřené úřady – Nový Jičín a Fulnek. Podíl správního obvodu na celkové rozloze kraje činí 5,9 %, podíl na celkovém počtu obyvatel kraje je 4,2 %. V obou případech se tento obvod řadí na 7. místo v kraji. Ve dvou městech, které patří do tohoto obvodu (Nový Jičín a Fulnek) žije 62 % obyvatel. Lesní pozemky zaujímají 20,8 % celkové plochy tohoto území, zemědělská půda 68,5 %.

Tato oblast také patří do CHKO Poodří, které je charakterizováno harmonicky utvářenou krajinou parkového charakteru s množstvím rozptýlené zeleně. Území zahrnuje přirozeně meandrující tok řeky Odry se soustavami trvalých i periodických tůň, lužní lesy, mokřady mezinárodního významu, jež jsou zapsány v seznamu Ramsarské konvence, několik rybníčních soustav a největší systém aluviálních luk v České republice. Bohaté lesy s množstvím přírodních zajímavostí vybízejí po celý rok k vycházkám, koncem léta se stávají houbařským rájem.

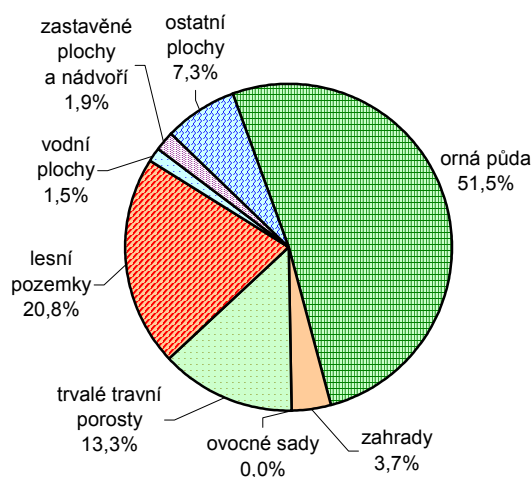
Nový Jičín byl v roce 1967 prohlášen městskou památkovou rezervací. Není mnoho měst, jejichž prohlídka je tak snadná jako v Novém Jičíně. Vše, co by měl turista vidět, se nalézá v malém dosahu od sebe. Řád a železná pravidelnost půdorysu turistům téměř neumožňuje, aby se ve městě ztratili. Na náměstí je možno obdivovat průčelí starých měšťanských domů, dále Žerotínský zámek a další zajímavosti. Ve městě Fulneku, což je starobylé kolonizační město, které leželo při jedné větvi proslulé jantarové stezky, spojující v dávných dobách Středozemí s Pobaltím, stojí za zmínku mj. zámek na základech gotického hradu – chráněná památka. Zámek vévodí údolí Husího potoka, je od něj rozhled daleko do Moravské brány.

NOVÝ JIČÍN

Věková struktura obyvatelstva k 31. 12. 2003



Struktura druhů pozemků



Obyvatelstvo podle věku k 31. 12. 2003

	Celkem	Muži	Ženy
Celkem	52 634	25 661	26 973
0 - 14	8 643	4 332	4 311
15 - 64	37 736	19 018	18 718
65+	6 255	2 311	3 944
Index stáří ¹⁾	72,4	53,3	91,5
Průměrný věk	38,2	36,7	39,6

¹⁾ počet osob ve věku 65+ na 100 dětí ve věku 0 - 14 let

Základní demografické údaje

Rok	Živě narození	Zemřelí	Přirozený přírůstek	Přírůstek stěhováním	Celkový přírůstek	Sňatky	Rozvody	Potraty	Střední stav obyvatel	Stav obyvatel k 31. 12.
1991	732	535	197	126	323	360	117	.	52 882	53 043
1992	701	605	96	164	260	404	120	517	53 173	53 303
1993	660	572	88	89	177	371	121	395	53 392	53 480
1994	633	549	84	111	195	302	143	299	53 578	53 675
1995	525	599	-74	13	-61	283	134	247	53 645	53 614
1996	524	617	-93	23	-70	314	171	271	53 579	53 544
1997	547	583	-36	-11	-47	300	151	254	53 521	53 497
1998	520	545	-25	37	12	258	172	215	52 942	52 948
1999	517	549	-32	43	11	267	120	183	52 954	52 959
2000	512	534	-22	-46	-68	255	187	202	52 925	52 891
2001	515	532	-17	-155	-172	233	151	200	52 899	52 813
2002	487	504	-17	-63	-80	237	175	200	52 773	52 733
2003	517	574	-57	-42	-99	237	146	191	52 684	52 634

Obyvatelstvo a domy v retrospektivě (SLDB - podle územní struktury platné k 1. 3. 2001)

	1869	1880	1890	1900	1910	1921	1930	1950	1961	1970	1980	1991	2001
Počet obyvatel celkem ¹⁾	39 717	43 557	45 886	47 812	52 155	49 143	52 730	41 956	46 985	47 415	51 061	52 237	52 990
v sídle SO ORP ¹⁾	14 529	16 985	19 050	20 437	23 379	22 003	23 614	19 647	21 905	20 481	24 405	26 469	26 970
Počet domů celkem ²⁾	5 351	5 524	5 632	5 785	6 113	6 306	7 338	8 329	7 828	8 098	8 319	8 341	8 682
v sídle ²⁾	1 677	1 686	1 737	1 853	2 083	2 198	2 647	3 110	3 033	2 715	2 819	2 772	2 876

¹⁾ v roce 2001 včetně cizinců s dlouhodobým pobytem

²⁾ v letech 1970 až 2001 jsou uvedeny pouze trvale obydlené domy

NOVÝ JIČÍN

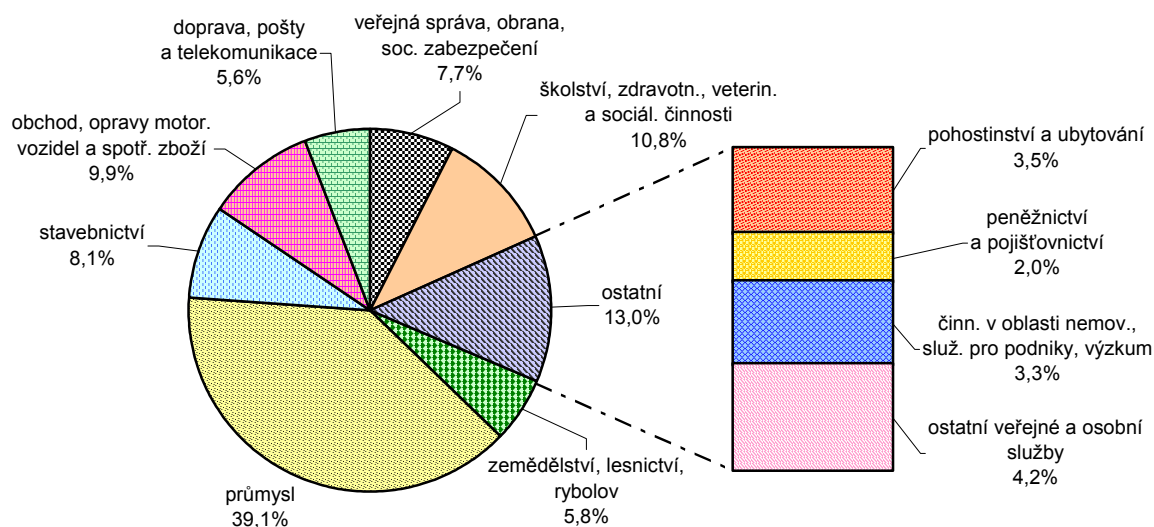
Ekonomická aktivita obyvatelstva podle výsledků sčítání lidu, domů a bytů

	Ekonomicky aktivní celkem	v tom				Ekonomicky neaktivní celkem	z toho			Nezjištěná ekonomická aktivita
		zaměstnané osoby			nezaměstnaní		nepracující důchodci	děti, žáci, studenti, učni a ostatní závislé osoby		
		celkem	z toho							
			pracující důchodci	ženy na mateřské dovolené ¹⁾						
Správní obvod celkem										
Celkem 1991	27 275	26 588	1 120	1 597	687	24 962	9 486	15 234	-	
v %	100,0	97,5	4,1	5,9	2,5	100,0	38,0	61,0	x	
Celkem 2001	27 072	23 412	572	418	3 660	25 469	10 788	9 832	449	
v %	100,0	86,5	2,1	1,5	13,5	100,0	42,4	38,6	x	
v tom:										
muži	14 846	12 856	292	-	1 990	10 734	4 014	4 879	271	
ženy	12 226	10 556	280	418	1 670	14 735	6 774	4 953	178	
Sídlo správního obvodu										
Celkem 1991	13 980	13 580	577	832	400	12 480	4 581	7 793	-	
v %	100,0	97,1	4,1	6,0	2,9	100,0	36,7	62,4	x	
Celkem 2001	14 136	12 151	339	224	1 985	12 560	5 137	5 002	274	
v %	100,0	86,0	2,4	1,6	14,0	100,0	40,9	39,8	x	
v tom:										
muži	7 498	6 427	165	-	1 071	5 283	1 875	2 471	164	
ženy	6 638	5 724	174	224	914	7 277	3 262	2 531	110	

¹⁾ v roce 1991 včetně osob na další mateřské dovolené (do 3 let věku dítěte) a osob pobírajících rodičovský příspěvek

Struktura ekonomicky aktivního obyvatelstva podle odvětví

(ze zjištěných odvětví, SLDB 2001)



Nezaměstnanost k 31. 12. 2003

Zdroj: MPSV

	Uchazeči o zaměstnání celkem	z toho (%)			Index počtu uchazečů 2003/2002 (%)	Volná pracovní místa	Počet uchazečů na 1 volné místo	Registrovaná míra nezaměstnanosti (%) ¹⁾		
		ženy	absolventi a mladiství	osoby se změněnou pracovní schopností				2002	2003	
									celkem	ženy
Celkem	3 879	47,3	10,3	12,2	108,4	156	24,9	13,22	14,33	14,99
Sídlo SO ORP	1 978	47,3	10,4	12,5	104,4	72	27,5	13,40	13,99	14,10

¹⁾ registrovaná míra nezaměstnanosti je počítána na počet ekonomicky aktivních podle SLDB k 1. 3. 2001

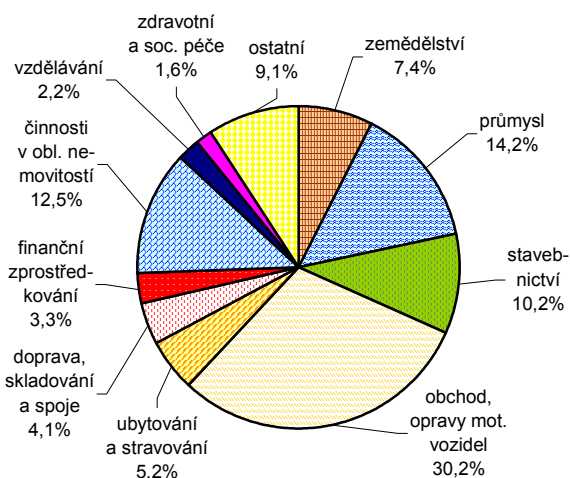
NOVÝ JIČÍN

Ekonomické subjekty se sídlem na území správního obvodu k 31. 12. 2003

Ekonomické subjekty podle počtu zaměstnanců

Počet zaměstnanců	Počet subjektů celkem	v tom			
		v sídle správního obvodu		v ostatních obcích	
		celkem	podíl (%)	celkem	podíl (%)
Celkem	10 143	5 635	100,0	4 508	100,0
v tom:					
neuveдено	2 562	1 468	26,1	1 094	24,3
bez zaměstnanců	6 196	3 367	59,8	2 829	62,8
1 - 5	985	572	10,2	413	9,2
6 - 19	271	159	2,8	112	2,5
20 - 99	109	59	1,0	50	1,1
100 - 499	16	7	0,1	9	0,2
500 - 999	2	1	0,0	1	0,0
1 000 a více	2	2	0,0	-	-

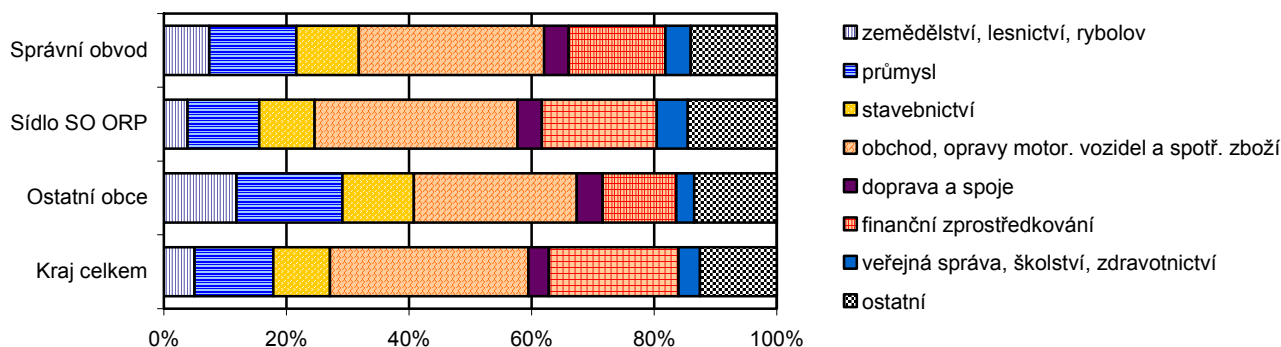
Struktura podle odvětví činnosti



Ekonomické subjekty podle právní formy

	Počet subjektů celkem	v tom			
		v sídle správního obvodu		v ostatních obcích	
		celkem	podíl (%)	celkem	podíl (%)
Celkem	10 143	5 635	100,0	4 508	100,0
z toho:					
fyzické osoby	8 676	4 745	84,2	3 931	87,2
z toho: zapsané v obchodním rejstříku	46	33	0,7	13	0,3
obchodní společnosti	608	373	6,6	235	5,2
z toho: akciové společnosti	33	17	4,6	16	6,8
družstva	30	15	0,3	15	0,3
státní podniky	6	5	0,1	1	0,0

Struktura subjektů podle odvětví činnosti



Největší zaměstnavatelé (subjekty se sídlem na území správního obvodu)

Název	Převažující činnost
AUTOPAL, s. r. o.	výroba dílů a příslušenství dvoustupňových motorových vozidel
TONAK, a.s.	výroba kloboučnických výrobků
Vojenský opravárenský podnik 025 Nový Jičín	výroba zbraní a munice
Nemocnice s poliklinikou v Novém Jičíně	ústav zdravotní péče
JEDNOTA, spotřební družstvo v Novém Jičíně	maloobchod s převahou potravin

NOVÝ JIČÍN

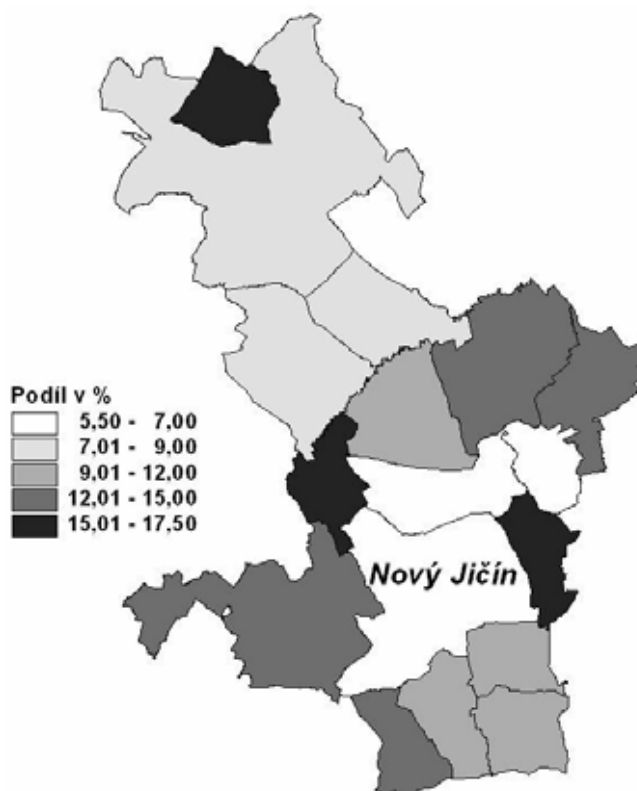
Bytový fond podle výsledků sčítání lidu, domů a bytů

		Trvale obydlené byty				Neobydlené byty			
		celkem	z toho byty		na 1 000 obyvatel ¹⁾	na 100 cen-zových domácností	celkem	podíl na bytovém fondu celkem	na 1 000 obyvatel ¹⁾
			v rodinných domech	v bytových domech					
Správní obvod celkem	1991	17 701	8 511	9 034	338,9	91,4	1 260	6,6	24,1
	2001	18 795	9 175	9 433	354,7	89,1	1 669	8,2	31,5
	rozdíl	1 094	664	399	15,8	-2,3	409	²⁾ 1,6	7,4
	rozdíl v %	6,2	7,8	4,4	x	x	32,5	x	x
Sídlo správního obvodu	1991	9 350	2 461	6 823	353,4	93,1	448	4,6	16,9
	2001	10 022	2 672	7 256	371,6	89,7	619	5,8	23,0
	rozdíl	672	211	433	18,2	-3,4	171	²⁾ 1,2	6,1
	rozdíl v %	7,2	8,6	6,3	x	x	38,2	x	x

¹⁾ v SLDB 2001 včetně cizinců s dlouhodobým pobytem

²⁾ v procentních bodech

Podíl neobydlených bytů na bytech celkem podle výsledků SLDB 2001



Vybrané ukazatele bytové výstavby

	Dokončené byty celkem	z toho			Průměrná obytná plocha 1 dokončeného bytu v m ²	Průměrná hodnota dokončené stavby v tis. Kč ¹⁾	Zrušené byty celkem
		v rodinných domech	v bytových domech	v nástavbách, přístavbách a vestavbách			
1997	56	36	-	20	68,8	983	15
1998	46	20	18	8	67,5	1 046	8
1999	42	17	-	24	62,4	1 283	2
2000	48	29	-	16	71,7	1 575	3
2001	93	64	-	16	78,8	1 839	-
2002	85	41	20	19	73,1	1 729	3
2003	94	38	-	16	56,7	1 483	1

¹⁾ hodnota stavby je uvedena bez hodnoty pozemku

NOVÝ JIČÍN

Postavení správního obvodu v kraji ve vybraných ukazatelích (Moravskoslezský kraj = 100 %)

