

## FRÝDLANT NAD OSTRAVICÍ

### Administrativní mapa správního obvodu Frýdlant nad Ostravicí (stav k 1. 1. 2003)

- ▭ hranice obvodů pověřených obecních úřadů
- ▭ hranice obcí



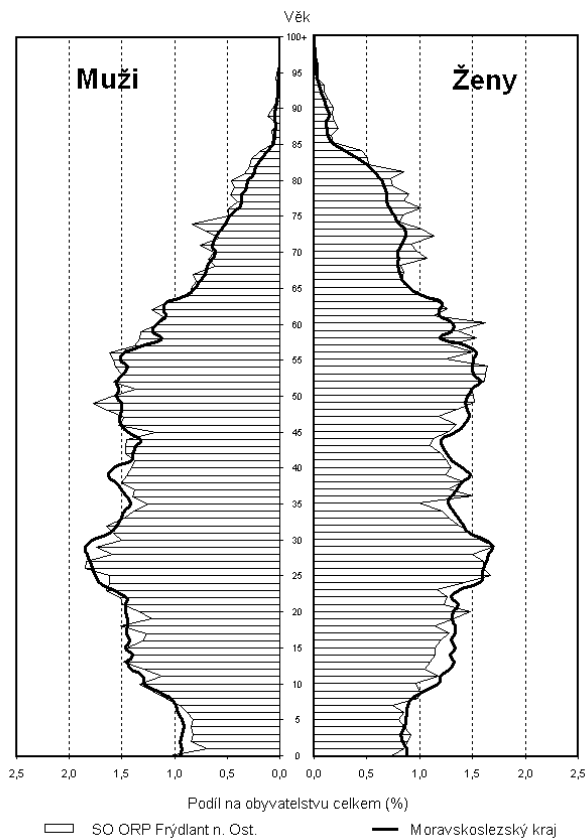
Správní obvod Frýdlant nad Ostravicí sousedí na jihu z části se Slovenskem a dále se Zlínským krajem. Na západě jeho hranici tvoří obce správního obvodu Frenštát pod Radhoštěm, ostatní hranici tvoří obce správního obvodu Frýdek-Místek. Správní území zahrnuje celkem deset obcí, což znamená, že společně se správním obvodem Kopřivnice zaujímají podle počtu obcí 13. – 14. místo v Moravskoslezském kraji. Působí zde jeden Pověřený úřad – Frýdlant nad Ostravicí. Podílem 5,4 % na celkové rozloze kraje je na 8. místě v rámci kraje, ale podílem 1,6 % na celkovém počtu obyvatel kraje je až na 19. místě, má tedy čtvrtý nejmenší podíl obyvatel. V jediném městě, ve Frýdlantě nad Ostravicí žije 48,2 % obyvatel tohoto obvodu. Lesy zaujímají přes 70 % území, zemědělská půda jen necelých 22 %.

Správní oblast leží v malebném turisticky atraktivním prostředí Beskyd. Jeho poloha v blízkosti hranic se Slovenskem a Polskem jej řadí mezi oblasti s mezinárodním významem. Právě turistický ruch je jednou z priorit všech pobeskydských obcí i vzhledem k rozsáhlé restrukturalizaci těžkého průmyslu, na který byla severní Morava orientována. Vychází z výhod železničního i silničního dopravního propojení, navíc v blízkosti se nachází letiště mezinárodního významu – Mošnov. Letiště, i když spíše místního, sportovního a rekreačního významu, je i ve Frýdlantě nad Ostravicí.

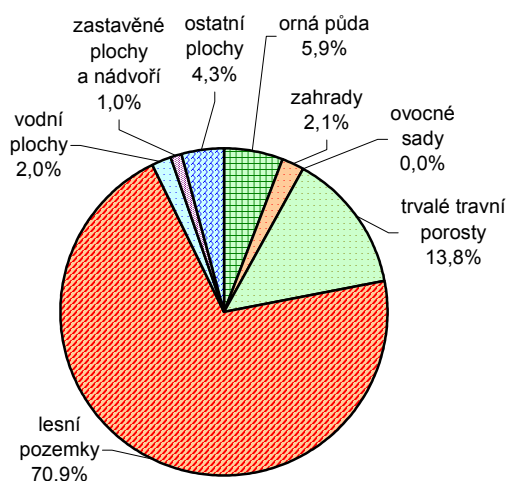
Oblast zasahuje do chráněné krajinné oblasti Beskydy. Kromě přírodních atraktivit disponuje i významnými historickými památkami. Turisté mohou počítat s množstvím značených turistických tras, s lyžařskými vleky, sjezdovkami s umělým zasněžováním, návaznými lyžařskými a běžeckými trasami, stezkami pro cykloturistiku, jízďárnami, jezdeckými stezkami, příp. i golfovým hřištěm.

## FRÝDLANT NAD OSTRAVICÍ

### Věková struktura obyvatelstva k 31. 12. 2003



### Struktura druhů pozemků



### Obyvatelstvo podle věku k 31. 12. 2003

	Celkem	Muži	Ženy
Celkem	20 378	10 060	10 318
0 - 14	3 039	1 589	1 450
15 - 64	14 277	7 302	6 975
65+	3 062	1 169	1 893
Index stáří <sup>1)</sup>	100,8	73,6	130,6
Průměrný věk	40,3	38,5	42,0

<sup>1)</sup> počet osob ve věku 65+ na 100 dětí ve věku 0 - 14 let

### Základní demografické údaje

Rok	Živě narození	Zemřelí	Přirozený přírůstek	Přírůstek stěhováním	Celkový přírůstek	Sňatky	Rozvody	Potraty	Střední stav obyvatel	Stav obyvatel k 31. 12.
1991	200	283	-83	176	93	130	34	.	19 866	19 912
1992	214	289	-75	144	69	116	29	163	19 947	19 981
1993	219	276	-57	195	138	115	43	103	20 050	20 119
1994	206	291	-85	120	35	101	39	108	20 137	20 154
1995	193	291	-98	67	-31	85	55	97	20 139	20 123
1996	157	274	-117	80	-37	94	36	86	20 105	20 086
1997	171	269	-98	66	-32	86	35	105	20 070	20 054
1998	144	262	-118	94	-24	95	43	92	20 042	20 030
1999	158	263	-105	119	14	100	41	91	20 037	20 044
2000	163	244	-81	191	110	101	38	87	20 099	20 154
2001	174	272	-98	166	68	89	35	67	20 064	20 098
2002	153	259	-106	251	145	76	43	69	20 171	20 243
2003	176	265	-89	224	135	94	52	57	20 311	20 378

### Obyvatelstvo a domy v retrospektivě (SLDB - podle územní struktury platné k 1. 3. 2001)

	1869	1880	1890	1900	1910	1921	1930	1950	1961	1970	1980	1991	2001
Počet obyvatel celkem <sup>1)</sup>	15 371	16 721	16 933	16 926	18 237	17 653	19 277	18 526	19 714	19 389	20 020	19 818	20 056
v sídle SO ORP <sup>1)</sup>	3 758	4 062	4 091	4 051	4 590	4 668	5 558	5 677	6 702	8 013	9 229	9 718	9 791
Počet domů celkem <sup>2)</sup>	1 916	2 133	2 314	2 366	2 489	2 576	3 057	4 136	4 058	4 197	4 128	4 073	4 301
v sídle <sup>2)</sup>	474	518	521	551	578	614	751	1 130	1 207	1 412	1 482	1 536	1 606

<sup>1)</sup> v roce 2001 včetně cizinců s dlouhodobým pobytem

<sup>2)</sup> v letech 1970 až 2001 jsou uvedeny pouze trvale obydlené domy

## FRÝDLANT NAD OSTRAVICÍ

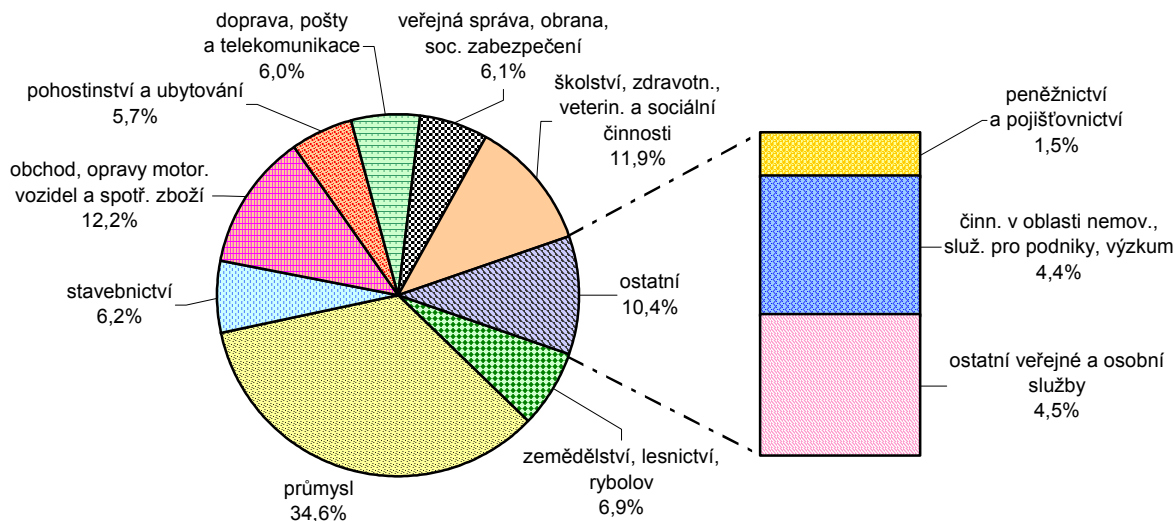
### Ekonomická aktivita obyvatelstva podle výsledků sčítání lidu, domů a bytů

	Ekonomicky aktivní celkem	v tom				Ekonomicky neaktivní celkem	z toho			Nezjištěná ekonomická aktivita
		zaměstnané osoby					nezaměstnaní	nepracující důchodci	děti, žáci, studenti, učni a ostatní závislé osoby	
		celkem	z toho		ženy na mateřské dovolené <sup>1)</sup>					
			pracující důchodci							
Správní obvod celkem										
<b>Celkem 1991</b>	<b>9 568</b>	<b>9 428</b>	<b>412</b>	<b>553</b>	<b>140</b>	<b>10 250</b>	<b>4 829</b>	<b>5 198</b>	-	
v %	100,0	98,5	4,3	5,8	1,5	100,0	47,1	50,7	x	
<b>Celkem 2001</b>	<b>9 573</b>	<b>8 372</b>	<b>227</b>	<b>106</b>	<b>1 201</b>	<b>10 408</b>	<b>5 168</b>	<b>3 504</b>	<b>75</b>	
v %	100,0	87,5	2,4	1,1	12,5	100,0	49,7	33,7	x	
v tom:										
muži	5 358	4 720	127	-	638	4 490	2 046	1 800	47	
ženy	4 215	3 652	100	106	563	5 918	3 122	1 704	28	
Sídlo správního obvodu										
<b>Celkem 1991</b>	<b>4 824</b>	<b>4 758</b>	<b>191</b>	<b>264</b>	<b>66</b>	<b>4 894</b>	<b>2 173</b>	<b>2 632</b>	-	
v %	100,0	98,6	4,0	5,5	1,4	100,0	44,4	53,8	x	
<b>Celkem 2001</b>	<b>4 781</b>	<b>4 200</b>	<b>117</b>	<b>45</b>	<b>581</b>	<b>4 999</b>	<b>2 443</b>	<b>1 702</b>	<b>11</b>	
v %	100,0	87,8	2,4	0,9	12,2	100,0	48,9	34,0	x	
v tom:										
muži	2 609	2 287	62	-	322	2 104	948	846	9	
ženy	2 172	1 913	55	45	259	2 895	1 495	856	2	

<sup>1)</sup> v roce 1991 včetně osob na další mateřské dovolené (do 3 let věku dítěte) a osob pobírajících rodičovský příspěvek

### Struktura ekonomicky aktivního obyvatelstva podle odvětví

(ze zjištěných odvětví, SLDB 2001)



### Nezaměstnanost k 31. 12. 2003

Zdroj: MPSV

	Uchazeči o zaměstnání celkem	z toho (%)			Index počtu uchazečů 2003/2002 (%)	Volná pracovní místa	Počet uchazečů na 1 volné místo	Registrovaná míra nezaměstnanosti (%) <sup>1)</sup>		
		ženy	absolventi a mladiství	osoby se změněnou pracovní schopností				2002	2003	
									celkem	ženy
<b>Celkem</b>	<b>1 417</b>	<b>46,2</b>	<b>10,1</b>	<b>15,0</b>	<b>109,0</b>	<b>9</b>	<b>157,4</b>	<b>13,58</b>	<b>14,80</b>	<b>15,54</b>
Sídlo SO ORP	663	48,1	11,3	15,1	114,5	5	132,6	12,11	13,87	14,69

<sup>1)</sup> registrovaná míra nezaměstnanosti je počítána na počet ekonomicky aktivních podle SLDB k 1. 3. 2001

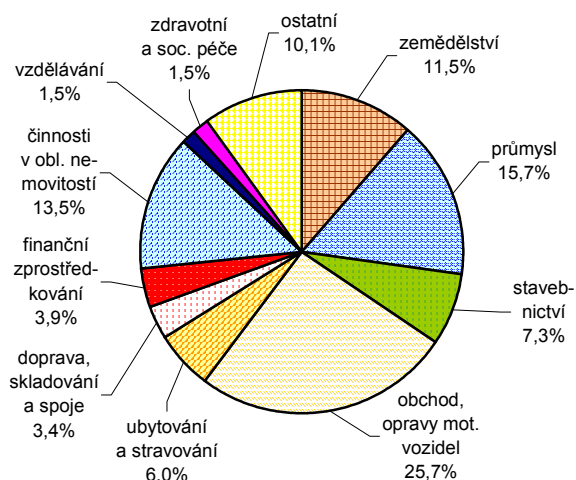
## FRÝDLANT NAD OSTRAVICÍ

### Ekonomické subjekty se sídlem na území správního obvodu k 31. 12. 2003

#### Ekonomické subjekty podle počtu zaměstnanců

Počet zaměstnanců	Počet subjektů celkem	v tom			
		v sídle správního obvodu		v ostatních obcích	
		celkem	podíl (%)	celkem	podíl (%)
<b>Celkem</b>	<b>3 878</b>	<b>1 881</b>	<b>100,0</b>	<b>1 997</b>	<b>100,0</b>
v tom:					
neuveдено	876	441	23,4	435	21,8
bez zaměstnanců	2 534	1 200	63,8	1 334	66,8
1 - 5	320	156	8,3	164	8,2
6 - 19	102	58	3,1	44	2,2
20 - 99	35	19	1,0	16	0,8
100 - 499	11	7	0,4	4	0,2
500 - 999	-	-	-	-	-
1 000 a více	-	-	-	-	-

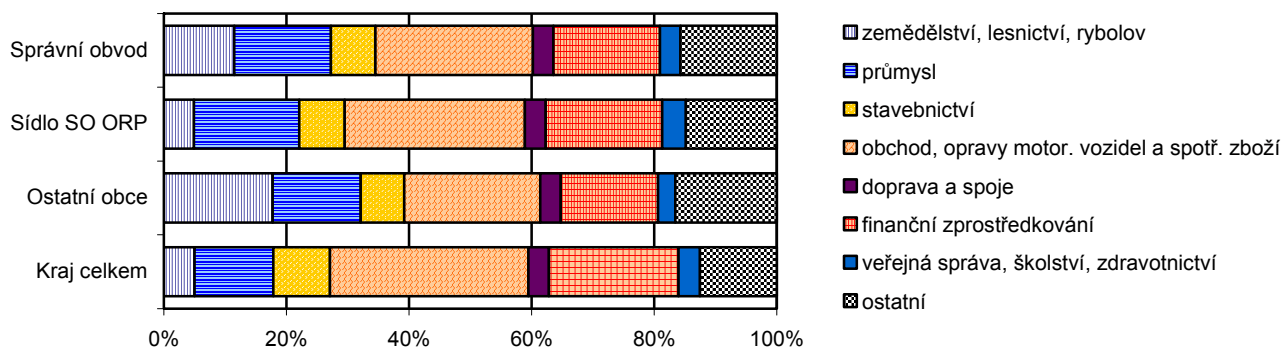
#### Struktura podle odvětví činnosti



#### Ekonomické subjekty podle právní formy

	Počet subjektů celkem	v tom			
		v sídle správního obvodu		v ostatních obcích	
		celkem	podíl (%)	celkem	podíl (%)
<b>Celkem</b>	<b>3 878</b>	<b>1 881</b>	<b>100,0</b>	<b>1 997</b>	<b>100,0</b>
z toho:					
fyzické osoby	3 385	1 640	87,2	1 745	87,4
z toho: zapsané v obchodním rejstříku	18	10	0,6	8	0,5
obchodní společnosti	230	140	7,4	90	4,5
z toho: akciové společnosti	19	12	8,6	7	7,8
družstva	7	6	0,3	1	0,1
státní podniky	-	-	-	-	-

#### Struktura subjektů podle odvětví činnosti



#### Největší zaměstnavatelé (subjekty se sídlem na území správního obvodu)

Název	Převažující činnost
LAKUM - KTL, a.s.	povrchová úprava a zušlechťování kovů
GIFF, a.s.	odlévání kovů
Beskyd, spol. s r. o.	odlévání kovů
Frýdlantská zemědělská, a.s.	rostlinná výroba kombinovaná s živočišnou
STROJFERR, s. r. o.	výroba a opravy těžebních a stavebních strojů

## FRÝDLANT NAD OSTRAVICÍ

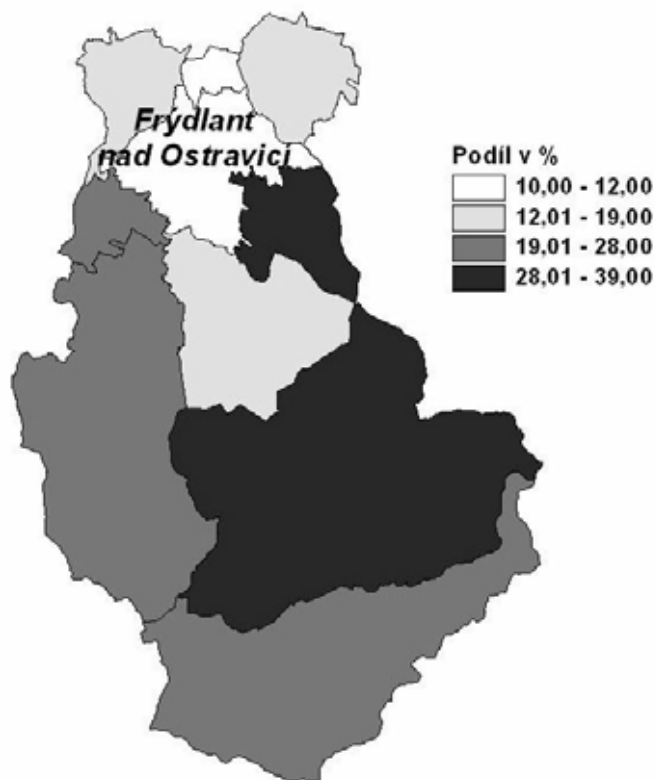
### Bytový fond podle výsledků sčítání lidu, domů a bytů

		Trvale obydlené byty					Neobydlené byty		
		celkem	z toho byty		na 1 000 obyvatel <sup>1)</sup>	na 100 cen-zových domácností	celkem	podíl na bytovém fondu celkem	na 1 000 obyvatel <sup>1)</sup>
			v rodinných domech	v bytových domech					
Správní obvod celkem	1991	6 425	4 233	2 134	324,2	85,3	808	11,2	40,8
	2001	6 941	4 584	2 291	346,1	87,3	1 348	5,5	67,2
	rozdíl	516	351	157	21,9	2,0	540 <sup>2)</sup>	-5,7	26,4
	rozdíl v %	8,0	8,3	7,4	x	x	66,8	x	x
Sídlo správního obvodu	1991	3 195	1 484	1 692	328,8	87,3	213	6,3	21,9
	2001	3 500	1 623	1 853	357,5	89,8	457	11,5	46,7
	rozdíl	305	139	161	28,7	2,5	244 <sup>2)</sup>	5,3	24,8
	rozdíl v %	9,5	9,4	9,5	x	x	114,6	x	x

<sup>1)</sup> v SLDB 2001 včetně cizinců s dlouhodobým pobytem

<sup>2)</sup> v procentních bodech

### Podíl neobydlených bytů na bytech celkem podle výsledků SLDB 2001



### Vybrané ukazatele bytové výstavby

	Dokončené byty celkem	z toho			Průměrná obytná plocha 1 dokončeného bytu v m <sup>2</sup>	Průměrná hodnota dokončené stavby v tis. Kč <sup>1)</sup>	Zrušené byty celkem
		v rodinných domech	v bytových domech	v nástavbách, přístavbách a vestavbách			
1997	54	37	4	13	68,6	1 590	2
1998	63	49	-	14	75,7	1 867	1
1999	71	47	-	13	71,5	1 919	2
2000	94	41	34	15	65,1	1 849	4
2001	134	56	64	11	77,6	2 078	6
2002	119	51	18	10	70,2	2 332	3
2003	83	65	-	10	80,7	2 772	1

<sup>1)</sup> hodnota stavby je uvedena bez hodnoty pozemku

## FRÝDLANT NAD OSTRAVICÍ

### Postavení správního obvodu v kraji ve vybraných ukazatelích (Moravskoslezský kraj = 100 %)

