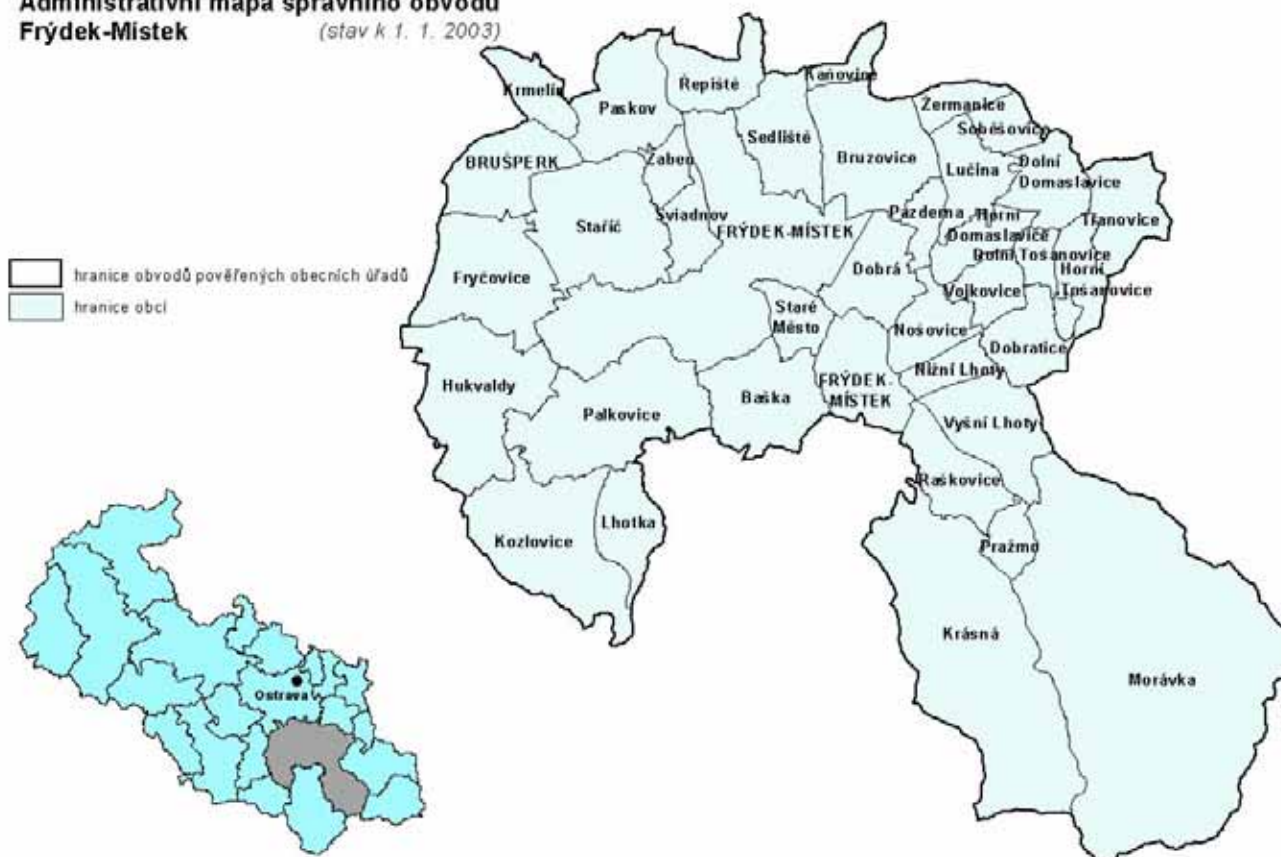


## FRÝDEK-MÍSTEK

### Administrativní mapa správního obvodu Frýdek-Místek

(stav k 1. 1. 2003)



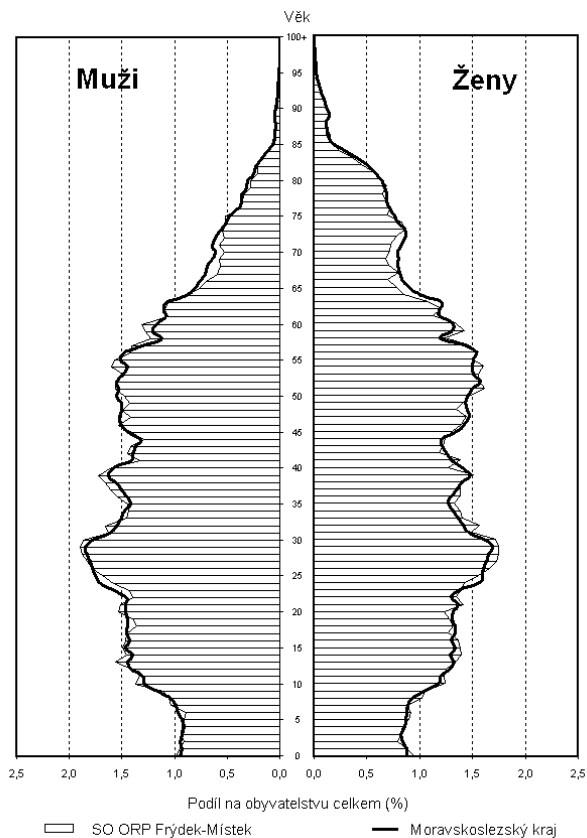
Správní obvod Frýdek-Místek se rozkládá na jihovýchodě Moravskoslezského kraje. Je ohraničen ze severovýchodu obcemi správních obvodů Havířov a Český Těšín, na východě obcemi správního obvodu Třinec a Jablunkov, na jihu jeho hranici tvoří obce správních obvodů Frýdlant nad Ostravicí a Frenštát pod Radhoštěm, na západě jej ohraničují obce správního obvodu Kopřivnice a ze severu je ohraničen obcemi správního obvodu Ostrava. Jeho součástí je 37 obcí, a to je podle počtu obcí druhý největší správní obvod v tomto kraji. Působí zde jeden Pověřený úřad – Frýdek-Místek. Rozlohou, která činí 8,7 % kraje, je na čtvrtém místě v rámci kraje, ale podílem počtu obyvatel, který činí 8,6 % kraje, je po Ostravě druhým nejlidnatějším obvodem Moravskoslezského kraje. Ve dvou městech tohoto obvodu (Frýdek-Místek a Brušperk) žije necelých 59 % obyvatel, z toho v sídle ORP Frýdku-Místku je to téměř 56 %. Lesní pozemky tvoří necelých 39 % území a zemědělská půda zaujímá necelých 48 %.

Tato oblast leží v podhůří Beskyd, kde také pramení nejvýznamnější řeky této oblasti – Ostravice a Morávka s Mohelnicí. Vodní nádrž Morávka, vybudovaná na vodním toku Morávka, je součástí zásobovacího systému pitné vody pro Ostravský oblastní vodovod. Nádrže Žermanice na řece Lučině a Olešná na stejnojmenné řece slouží jako zdroj užitkové vody a společně s přehradou v Bašce též k rekreačním účelům. V oblasti je několik turistických pěších i cyklistických stezek, které spojují okolní místa s atraktivním územím Moravskoslezských Beskyd.

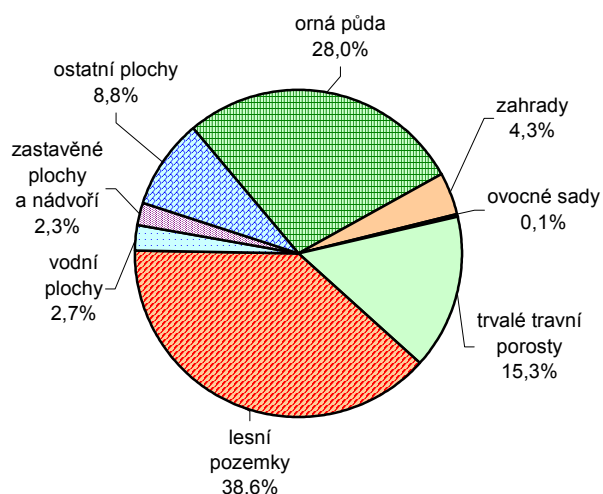
Sídlo správního obvodu, město Frýdek-Místek, vzniklo až 1. ledna 1943 sloučením dvou dříve samostatných měst, moravského Místku a slezského Frýdku. Řeka Ostravice, která městem protéká, tvořila až do 1. prosince 1928 zemskou hranici mezi Moravou a Slezskem. V Nošovicích byla v roce 1966 zahájena výstavba pivovaru Radegast, jehož pivo je ve světě známé svou kvalitou. Modernizace pivovaru neustále pokračuje.

## FRÝDEK-MÍSTEK

### Věková struktura obyvatelstva k 31. 12. 2003



### Struktura druhů pozemků



### Obyvatelstvo podle věku k 31. 12. 2003

	Celkem	Muži	Ženy
Celkem	108 517	53 193	55 324
0 - 14	17 524	8 951	8 573
15 - 64	78 237	39 406	38 831
65+	12 756	4 836	7 920
Index stáří <sup>1)</sup>	87,8	54,0	92,4
Průměrný věk	38,4	36,9	39,8

<sup>1)</sup> počet osob ve věku 65+ na 100 dětí ve věku 0 - 14 let

### Základní demografické údaje

	Živě narození	Zemřelí	Přirozený přírůstek	Přírůstek stěhováním	Celkový přírůstek	Sňatky	Rozvody	Potraty	Střední stav obyvatel	Stav obyvatel k 31. 12.
1991	1 542	1 183	359	-27	332	771	289	.	109 336	109 502
1992	1 453	1 158	295	29	324	849	325	1 346	109 664	109 826
1993	1 461	1 142	319	-122	197	728	298	971	109 925	110 023
1994	1 210	1 114	96	-40	56	647	347	778	110 051	110 079
1995	1 160	1 189	-29	-69	-98	652	343	754	110 030	109 981
1996	1 062	1 110	-48	-114	-162	609	373	690	109 900	109 819
1997	1 000	1 160	-160	5	-155	634	368	657	109 742	109 664
1998	1 004	1 080	-76	41	-35	582	366	617	109 647	109 629
1999	987	1 102	-115	-169	-284	530	314	565	109 487	109 345
2000	967	1 039	-72	-112	-184	514	390	532	109 253	109 161
2001	920	1 016	-96	-86	-182	544	357	493	108 519	108 428
2002	988	1 028	-40	65	25	511	315	468	108 441	108 453
2003	1 058	1 119	-61	125	64	518	314	450	108 485	108 517

### Obyvatelstvo a domy v retrospektivě (SLDB - podle územní struktury platné k 1. 3. 2001)

	1869	1880	1890	1900	1910	1921	1930	1950	1961	1970	1980	1991	2001
Počet obyvatel celkem <sup>1)</sup>	54 998	57 782	60 503	65 609	69 503	66 752	75 052	71 687	79 432	89 005	101 837	109 241	108 529
v sídle SO ORP <sup>1)</sup>	13 617	14 989	17 413	20 902	22 914	22 473	26 379	27 002	31 364	42 608	55 191	63 808	61 400
Počet domů celkem <sup>2)</sup>	7 427	7 925	8 248	8 540	8 914	9 271	10 962	13 123	14 315	15 380	16 133	16 018	16 532
v sídle <sup>2)</sup>	1 479	1 577	1 651	1 876	2 054	2 180	2 784	3 399	3 910	4 289	4 504	4 439	4 556

<sup>1)</sup> v roce 2001 včetně cizinců s dlouhodobým pobytem

<sup>2)</sup> v letech 1970 až 2001 jsou uvedeny pouze trvale obydlené domy

## FRÝDEK-MÍSTEK

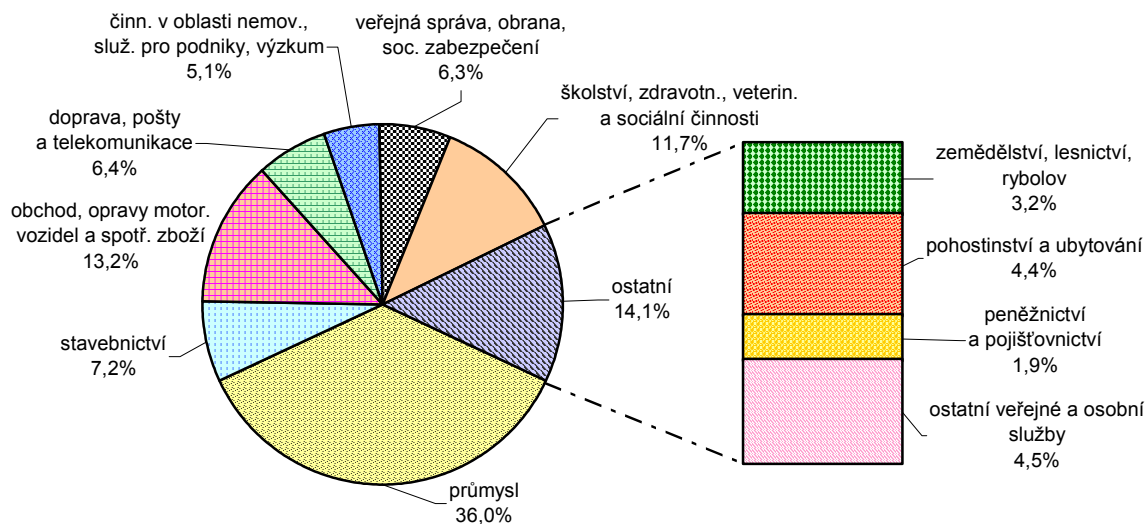
### Ekonomická aktivita obyvatelstva podle výsledků sčítání lidu, domů a bytů

	Ekonomicky aktivní celkem	v tom				Ekonomicky neaktivní celkem	z toho			Nezjištěná ekonomická aktivita
		zaměstnané osoby			nezaměstnaní		nepracující důchodci	děti, žáci, studenti, učni a ostatní závislé osoby		
		celkem	z toho							
			pracující důchodci	ženy na mateřské dovolené <sup>1)</sup>						
<b>Správní obvod celkem</b>										
<b>Celkem 1991</b>	<b>56 009</b>	<b>54 567</b>	<b>2 072</b>	<b>3 950</b>	<b>1 442</b>	<b>53 232</b>	<b>19 839</b>	<b>31 687</b>	-	
v %	100,0	97,4	3,7	7,1	2,6	100,0	37,3	59,5	x	
<b>Celkem 2001</b>	<b>53 911</b>	<b>46 039</b>	<b>1 263</b>	<b>651</b>	<b>7 872</b>	<b>53 917</b>	<b>23 538</b>	<b>20 427</b>	<b>701</b>	
v %	100,0	85,4	2,3	1,2	14,6	100,0	43,7	37,9	x	
v tom:										
muži	29 461	25 264	729	-	4 197	23 324	9 347	10 356	435	
ženy	24 450	20 775	534	651	3 675	30 593	14 191	10 071	266	
<b>Sídlo správního obvodu</b>										
<b>Celkem 1991</b>	<b>33 572</b>	<b>32 507</b>	<b>1 168</b>	<b>2 532</b>	<b>1 065</b>	<b>30 236</b>	<b>9 820</b>	<b>19 402</b>	-	
v %	100,0	96,8	3,5	7,5	3,2	100,0	32,5	64,2	x	
<b>Celkem 2001</b>	<b>31 175</b>	<b>26 028</b>	<b>804</b>	<b>357</b>	<b>5 147</b>	<b>29 708</b>	<b>12 171</b>	<b>11 804</b>	<b>517</b>	
v %	100,0	83,5	2,6	1,1	16,5	100,0	41,0	39,7	x	
v tom:										
muži	16 774	14 014	460	-	2 760	12 948	4 859	6 000	323	
ženy	14 401	12 014	344	357	2 387	16 760	7 312	5 804	194	

<sup>1)</sup> v roce 1991 včetně osob na další mateřské dovolené (do 3 let věku dítěte) a osob pobírajících rodičovský příspěvek

### Struktura ekonomicky aktivního obyvatelstva podle odvětví

(ze zjištěných odvětví, SLDB 2001)



### Nezaměstnanost k 31. 12. 2003

Zdroj: MPSV

	Uchazeči o zaměstnání celkem	z toho (%)			Index počtu uchazečů 2003/2002 (%)	Volná pracovní místa	Počet uchazečů na 1 volné místo	Registrovaná míra nezaměstnanosti (%) <sup>1)</sup>		
		ženy	absolventi a mladiství	osoby se změněnou pracovní schopností				2002	2003	
									celkem	ženy
<b>Celkem</b>	<b>8 391</b>	<b>45,8</b>	<b>9,1</b>	<b>16,8</b>	<b>104,8</b>	<b>363</b>	<b>23,1</b>	<b>14,86</b>	<b>15,56</b>	<b>15,71</b>
Sídlo SO ORP	5 366	45,0	8,9	17,0	103,8	52	103,2	16,58	17,21	16,77

<sup>1)</sup> registrovaná míra nezaměstnanosti je počítána na počet ekonomicky aktivních podle SLDB k 1. 3. 2001

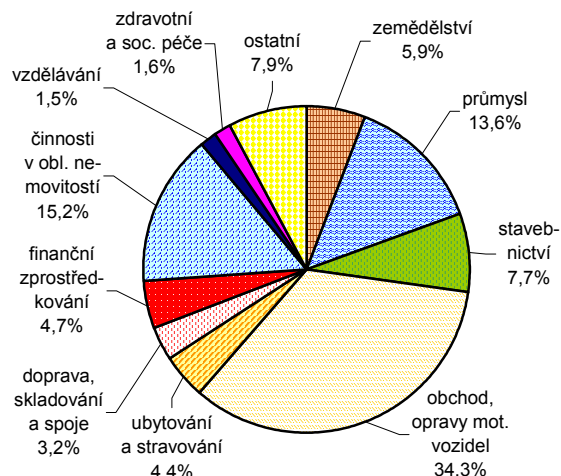
## FRÝDEK-MÍSTEK

### Ekonomické subjekty se sídlem na území správního obvodu k 31. 12. 2003

#### Ekonomické subjekty podle počtu zaměstnanců

Počet zaměstnanců	Počet subjektů celkem	v tom			
		v sídle správního obvodu		v ostatních obcích	
		celkem	podíl (%)	celkem	podíl (%)
<b>Celkem</b>	<b>20 115</b>	<b>11 616</b>	<b>100,0</b>	<b>8 499</b>	<b>100,0</b>
v tom:					
neuveдено	5 308	3 296	28,4	2 012	23,7
bez zaměstnanců	12 211	6 781	58,4	5 430	63,9
1 - 5	1 846	1 086	9,3	760	8,9
6 - 19	505	296	2,5	209	2,5
20 - 99	206	132	1,1	74	0,9
100 - 499	35	21	0,2	14	0,2
500 - 999	2	2	0,0	-	-
1 000 a více	2	2	0,0	-	-

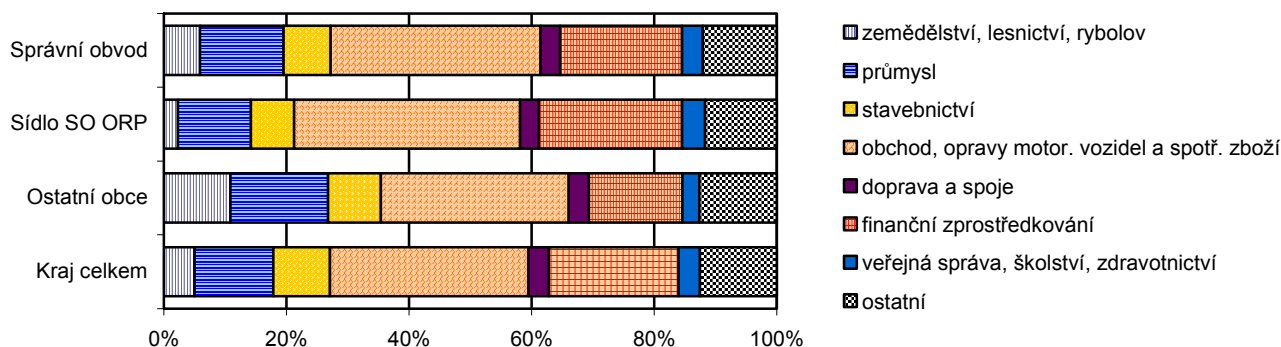
#### Struktura podle odvětví činnosti



#### Ekonomické subjekty podle právní formy

	Počet subjektů celkem	v tom			
		v sídle správního obvodu		v ostatních obcích	
		celkem	podíl (%)	celkem	podíl (%)
<b>Celkem</b>	<b>20 115</b>	<b>11 616</b>	<b>100,0</b>	<b>8 499</b>	<b>100,0</b>
z toho:					
fyzické osoby	17 157	9 737	83,8	7 420	87,3
z toho: zapsané v obchodním rejstříku	127	82	0,8	45	0,6
obchodní společnosti	1 418	935	8,0	483	5,7
z toho: akciové společnosti	86	58	6,2	28	5,8
družstva	39	24	0,2	15	0,2
státní podniky	5	5	0,0	-	-

#### Struktura subjektů podle odvětví činnosti



#### Největší zaměstnavatelé (subjekty se sídlem na území správního obvodu)

Název	Převažující činnost
SLEZAN Frýdek-Místek, a.s.	konečná úprava textilií
VÁLCOVNY PLECHU, a.s.	výroba železa, oceli, feroslitin a plochých výrobků
Nemocnice ve Frýdku-Místku, příspěvková organizace	ústav zdravotní péče
CHANCE, akciová společnost	činnosti heren, kasin a sázkových kanceláří
Biocel Paskov	výroba papíru a lepenky

## FRÝDEK-MÍSTEK

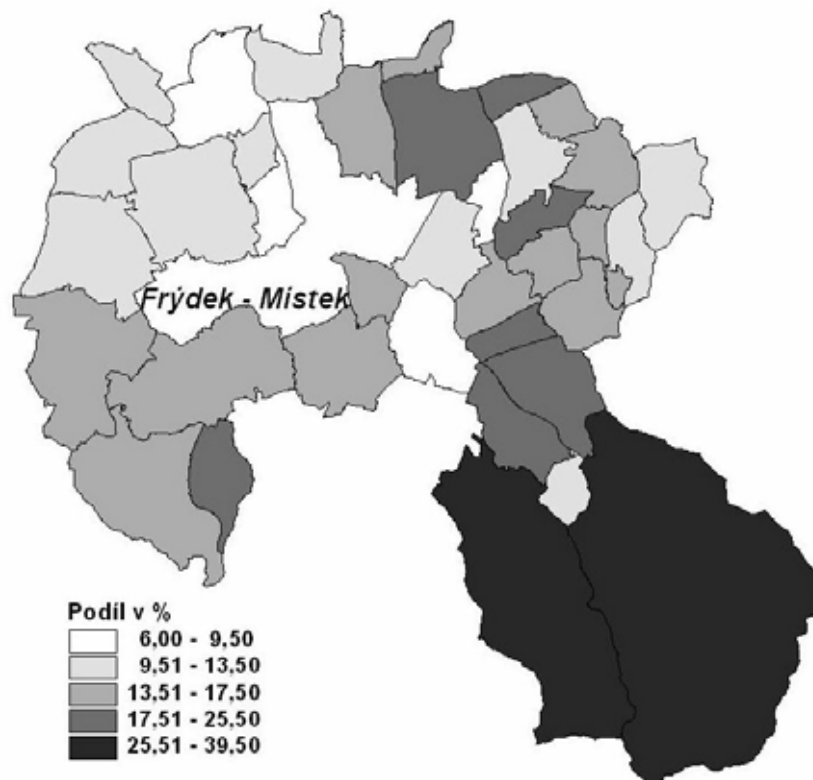
### Bytový fond podle výsledků sčítání lidu, domů a bytů

		Trvale obydlené byty					Neobydlené byty		
		celkem	z toho byty		na 1 000 obyvatel <sup>1)</sup>	na 100 cen-zových domácností	celkem	podíl na bytovém fondu celkem	na 1 000 obyvatel <sup>1)</sup>
			v rodinných domech	v bytových domech					
Správní obvod celkem	1991	38 134	16 851	21 161	349,1	91,1	3 033	7,4	27,8
	2001	39 027	17 623	21 200	359,6	88,6	4 245	9,8	39,1
	rozdíl	893	772	39	10,5	-2,5	1 212	<sup>2)</sup> 2,4	11,3
	rozdíl v %	2,3	4,6	0,2	x	x	40,0	x	x
Sídlo správního obvodu	1991	23 036	3 421	19 577	361,0	93,7	966	4,0	15,1
	2001	23 108	3 590	19 438	376,4	89,7	1 494	6,1	24,3
	rozdíl	72	169	-139	15,4	-4,0	528	<sup>2)</sup> 2,1	9,2
	rozdíl v %	0,3	4,9	-0,7	x	x	54,7	x	x

<sup>1)</sup> v SLDB 2001 včetně cizinců s dlouhodobým pobytem

<sup>2)</sup> v procentních bodech

### Podíl neobydlených bytů na bytech celkem podle výsledků SLDB 2001



### Vybrané ukazatele bytové výstavby

	Dokončené byty celkem	z toho			Průměrná obytná plocha 1 dokončeného bytu v m <sup>2</sup>	Průměrná hodnota dokončené stavby v tis. Kč <sup>1)</sup>	Zrušené byty celkem
		v rodinných domech	v bytových domech	v nástavbách, přístavbách a vestavbách			
1997	157	81	28	48	66,2	1 299	8
1998	163	84	4	75	70,0	1 419	24
1999	155	91	4	52	81,5	1 682	12
2000	207	125	15	35	82,8	1 720	13
2001	188	119	-	64	78,8	1 712	20
2002	268	175	32	47	75,4	1 742	13
2003	208	160	-	37	83,0	1 791	5

<sup>1)</sup> hodnota stavby je uvedena bez hodnoty pozemku

## FRÝDEK-MÍSTEK

### Postavení správního obvodu v kraji ve vybraných ukazatelích (Moravskoslezský kraj = 100 %)

