

FRENŠTÁT POD RADHOŠTĚM

Administrativní mapa správního obvodu Frenštát pod Radhoštěm

(stav k 1. 1. 2003)



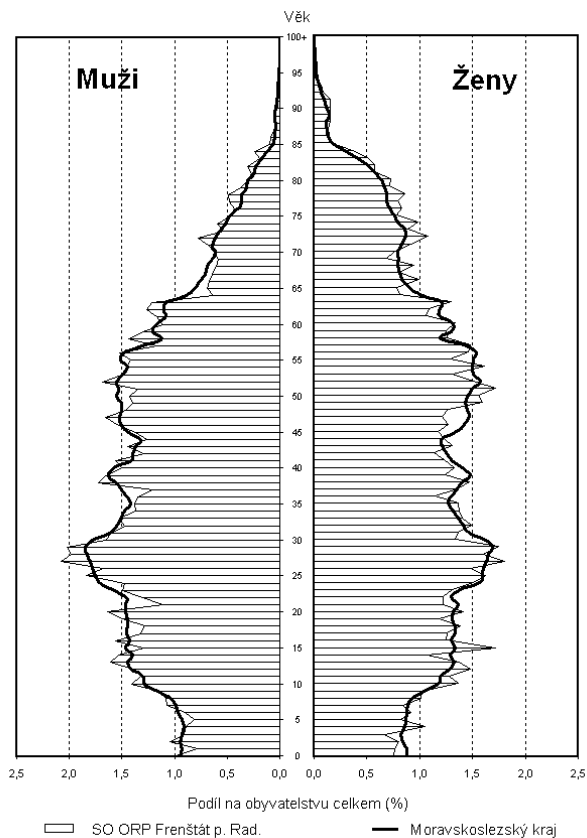
Správní obvod Frenštát pod Radhoštěm se nachází v jižní části Moravskoslezského kraje. Na jihu sousedí se Zlínským krajem, na východě s obcemi správního obvodu Frýdlant nad Ostravicí. Na severu jeho hranici tvoří obce správního obvodu Frýdek-Místek, na severozápadě obce správního obvodu Kopřivnice a na západě obce správního obvodu Nový Jičín. Správní území zahrnuje celkem 7 obcí, z toho je jedno město (Frenštát pod Radhoštěm), které je zároveň Pověřeným úřadem. Podle počtu obcí je tento správní obvod na 17. místě v kraji. Na celkové rozloze kraje se podílí 2,1 %, tj. 16. místo v kraji, a podílem obyvatel 1,7 % jsou 18. v kraji. Ve městě žije 54,3 % obyvatel kraje. Lesy zaujímají 42,2 % rozlohy tohoto území, zemědělská půda téměř 47 %.

Oblast leží v samém srdci Beskyd. Beskydy náleží k horské soustavě Karpat s charakteristickými dlouhými údolními a příkrými stráněmi. Jsou zde rozsáhlé lesy, převážně smrkové, vyskytuje se zde vzácná a chráněná květena. Již v roce 1973 byly Beskydy vyhlášeny Chráněnou krajinnou oblastí, která je svou rozlohou největší v České republice. Valašsko, do kterého tento region také patří, bylo nazváno podle pastevců ovcí a bylo osídleno již ve 12. století. Spojením kultury horských pastevců a zemědělců, kteří se usadili v údolích, vznikla velmi osobitá kultura, zachovala se působivá lidová architektura dřevěných staveb a dodnes se uchovává silná folklorní tradice.

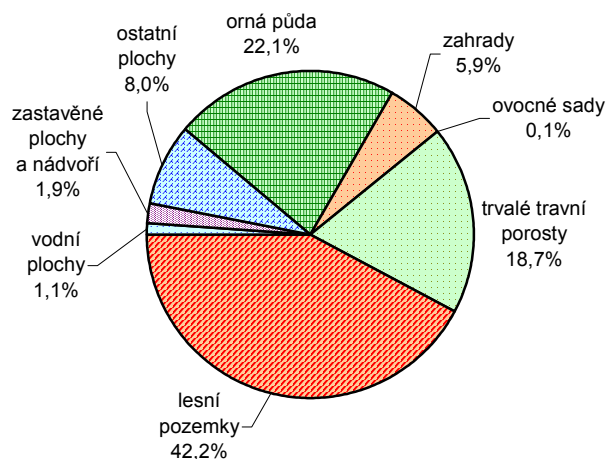
Město Frenštát pod Radhoštěm je kolébkou české turistiky. Vedle Pustevn s charakteristickými sochami Radegasta, Cyrila a Metoděje, jsou oblíbeným cílem turistů i blízké hory Javorník, Smrk a Ondřejník. V okolí je množství turistických cest a lyžařských možností.

FRENŠTÁT POD RADHOŠTĚM

Věková struktura obyvatelstva k 31. 12. 2003



Struktura druhů pozemků



Obyvatelstvo podle věku k 31. 12. 2003

	Celkem	Muži	Ženy
Celkem	20 858	10 142	10 716
0 - 14	3 344	1 715	1 629
15 - 64	14 665	7 373	7 292
65+	2 849	1 054	1 795
Index stáří ¹⁾	85,2	61,5	110,2
Průměrný věk	39,1	37,5	40,7

¹⁾ počet osob ve věku 65+ na 100 dětí ve věku 0 - 14 let

Základní demografické údaje

Rok	Živě narození	Zemřelí	Přirozený přírůstek	Přírůstek stěhováním	Celkový přírůstek	Sňatky	Rozvody	Potraty	Střední stav obyvatel	Stav obyvatel k 31. 12.
1991	273	254	19	161	180	118	46	.	20 194	20 284
1992	246	254	-8	173	165	136	47	191	20 367	20 449
1993	274	233	41	106	147	125	34	139	20 523	20 596
1994	225	217	8	121	129	109	43	126	20 661	20 725
1995	206	213	-7	91	84	104	47	98	20 767	20 809
1996	188	223	-35	61	26	92	72	98	20 822	20 835
1997	180	239	-59	111	52	92	59	117	20 861	20 887
1998	161	230	-69	71	2	91	46	115	20 888	20 889
1999	196	272	-76	138	62	96	44	120	20 920	20 951
2000	162	272	-110	91	-19	100	54	81	20 942	20 932
2001	184	238	-54	42	-12	81	63	60	20 740	20 734
2002	154	224	-70	96	26	101	79	60	20 747	20 760
2003	179	229	-50	148	98	120	59	62	20 809	20 858

Obyvatelstvo a domy v retrospektivě (SLDB - podle územní struktury platné k 1. 3. 2001)

	1869	1880	1890	1900	1910	1921	1930	1950	1961	1970	1980	1991	2001
Počet obyvatel celkem ¹⁾	14 921	14 359	13 922	14 232	15 386	14 292	15 425	15 685	17 935	18 353	19 348	20 125	20 740
v sídle SO ORP ¹⁾	6 563	6 107	5 767	5 757	6 178	5 432	5 691	6 348	7 754	8 582	9 853	11 166	11 361
Počet domů celkem ²⁾	2 192	2 275	2 296	2 279	2 361	2 402	2 716	3 338	3 487	3 775	3 745	3 633	3 795
v sídle ²⁾	849	823	812	793	815	853	938	1 131	1 200	1 318	1 340	1 281	1 314

¹⁾ v roce 2001 včetně cizinců s dlouhodobým pobytem

²⁾ v letech 1970 až 2001 jsou uvedeny pouze trvale obydlené domy

FRENŠTÁT POD RADHOŠTĚM

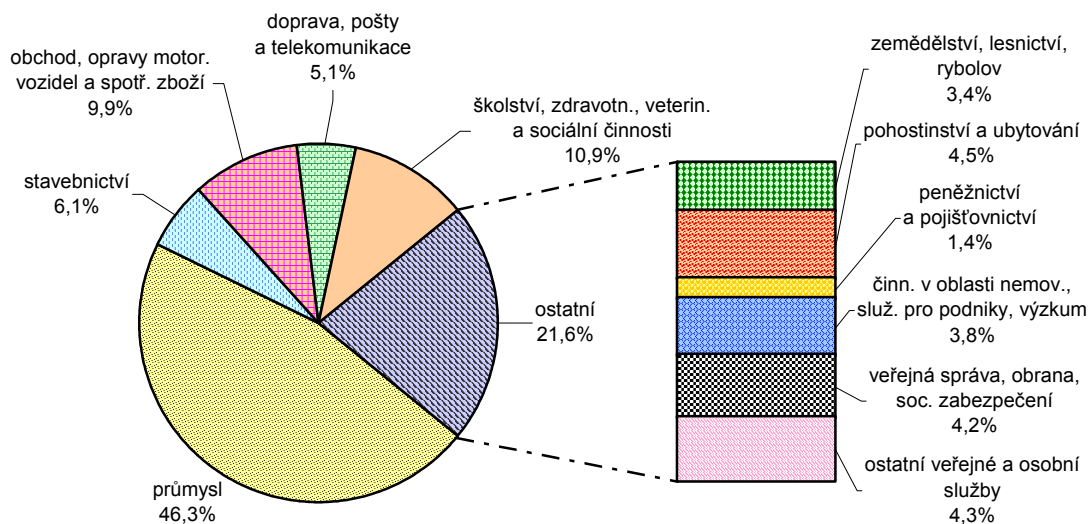
Ekonomická aktivita obyvatelstva podle výsledků sčítání lidu, domů a bytů

	Ekonomicky aktivní celkem	v tom				Ekonomicky neaktivní celkem	z toho			Nezjištěná ekonomická aktivita
		zaměstnané osoby			neza- městnaní		nepracující důchodci	děti, žáci, studenti, učni a ostatní závislé osoby		
		celkem	z toho							
			pracující důchodci	ženy na mateřské dovolené ¹⁾						
Správní obvod celkem										
Celkem 1991	10 226	10 020	445	680	206	9 899	4 183	5 559	-	
v %	100,0	98,0	4,4	6,6	2,0	100,0	42,3	56,2	x	
Celkem 2001	10 136	9 217	218	139	919	10 420	4 740	3 851	184	
v %	100,0	90,9	2,2	1,4	9,1	100,0	45,5	37,0	x	
v tom:										
muži	5 598	5 068	98	-	530	4 383	1 772	1 923	107	
ženy	4 538	4 149	120	139	389	6 037	2 968	1 928	77	
Sídlo správního obvodu										
Celkem 1991	5 832	5 696	268	443	136	5 334	2 026	3 237	-	
v %	100,0	97,7	4,6	7,6	2,3	100,0	38,0	60,7	x	
Celkem 2001	5 640	5 106	144	84	534	5 583	2 409	2 141	138	
v %	100,0	90,5	2,6	1,5	9,5	100,0	43,1	38,3	x	
v tom:										
muži	3 064	2 750	62	-	314	2 319	871	1 061	78	
ženy	2 576	2 356	82	84	220	3 264	1 538	1 080	60	

¹⁾ v roce 1991 včetně osob na další mateřské dovolené (do 3 let věku dítěte) a osob pobírajících rodičovský příspěvek

Struktura ekonomicky aktivního obyvatelstva podle odvětví

(ze zjištěných odvětví, SLDB 2001)



Nezaměstnanost k 31. 12. 2003

Zdroj: MPSV

	Uchazeči o zaměstnání celkem	z toho (%)			Index počtu uchazečů 2003/2002 (%)	Volná pracovní místa	Počet uchazečů na 1 volné místo	Registrovaná míra nezaměstnanosti (%) ¹⁾		
		ženy	absolventi a mladiství	osoby se změněnou pracovní schopností				2002	2003	
									celkem	ženy
Celkem	1 114	42,8	11,8	14,1	103,1	42	26,5	10,66	10,99	10,51
Sídlo SO ORP	629	46,3	10,7	14,3	102,8	31	20,3	10,85	11,15	11,30

¹⁾ registrovaná míra nezaměstnanosti je počítána na počet ekonomicky aktivních podle SLDB k 1. 3. 2001

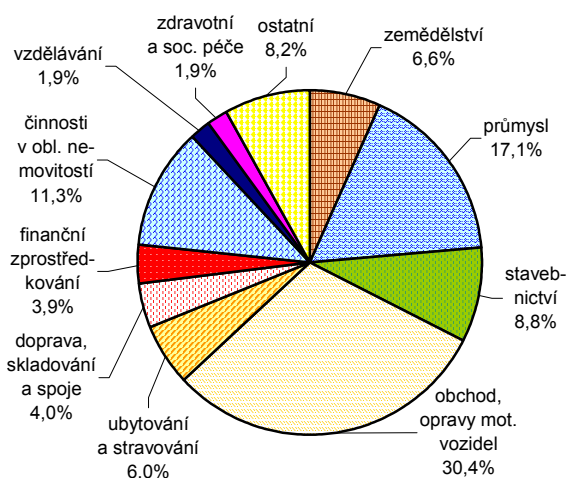
FRENŠTÁT POD RADHOŠTĚM

Ekonomické subjekty se sídlem na území správního obvodu k 31. 12. 2003

Ekonomické subjekty podle počtu zaměstnanců

Počet zaměstnanců	Počet subjektů celkem	v tom			
		v sídle správního obvodu		v ostatních obcích	
		celkem	podíl (%)	celkem	podíl (%)
Celkem	3 811	2 285	100,0	1 526	100,0
v tom:					
neuveдено	895	577	25,3	318	20,8
bez zaměstnanců	2 415	1 373	60,1	1 042	68,3
1 - 5	355	227	9,9	128	8,4
6 - 19	99	70	3,1	29	1,9
20 - 99	36	30	1,3	6	0,4
100 - 499	9	7	0,3	2	0,1
500 - 999	-	-	-	-	-
1 000 a více	2	1	0,0	1	0,1

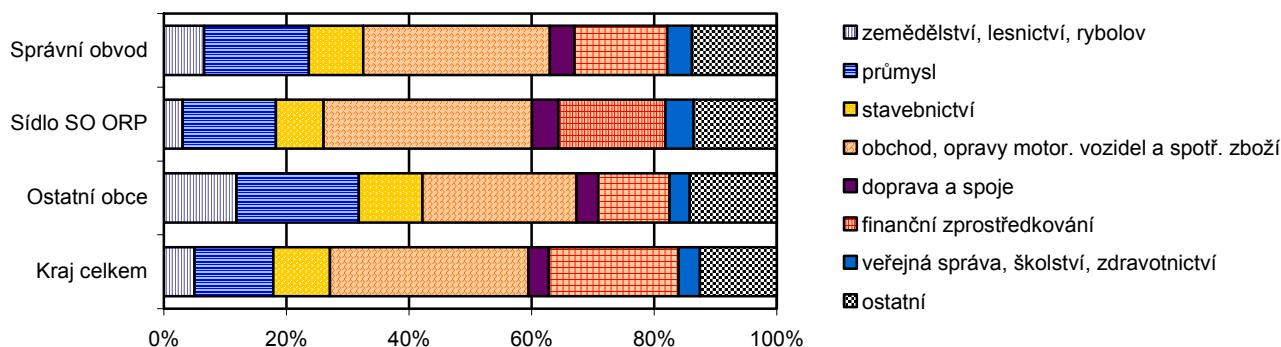
Struktura podle odvětví činnosti



Ekonomické subjekty podle právní formy

	Počet subjektů celkem	v tom			
		v sídle správního obvodu		v ostatních obcích	
		celkem	podíl (%)	celkem	podíl (%)
Celkem	3 811	2 285	100,0	1 526	100,0
z toho:					
fyzické osoby	3 332	1 928	84,4	1 404	92,0
z toho: zapsané v obchodním rejstříku	21	16	0,8	5	0,4
obchodní společnosti	234	199	8,7	35	2,3
z toho: akciové společnosti	11	11	5,5	-	-
družstva	3	2	0,1	1	0,1
státní podniky	1	1	0,0	-	-

Struktura subjektů podle odvětví činnosti



Největší zaměstnavatelé (subjekty se sídlem na území správního obvodu)

Název	Převažující činnost
Siemens Automobilové systémy, s. r. o.	výroba dílů a příslušenství pro motorová vozidla
LOMNÁ, spol. s r. o.	výroba pečárenských a cukrářských výrobků
L.A. Bernkop, s. r. o.	výroba sedacího nábytku
Frenštátská lesní, a.s.	pěstování lesa a těžba dřeva

FRENŠTÁT POD RADHOŠTĚM

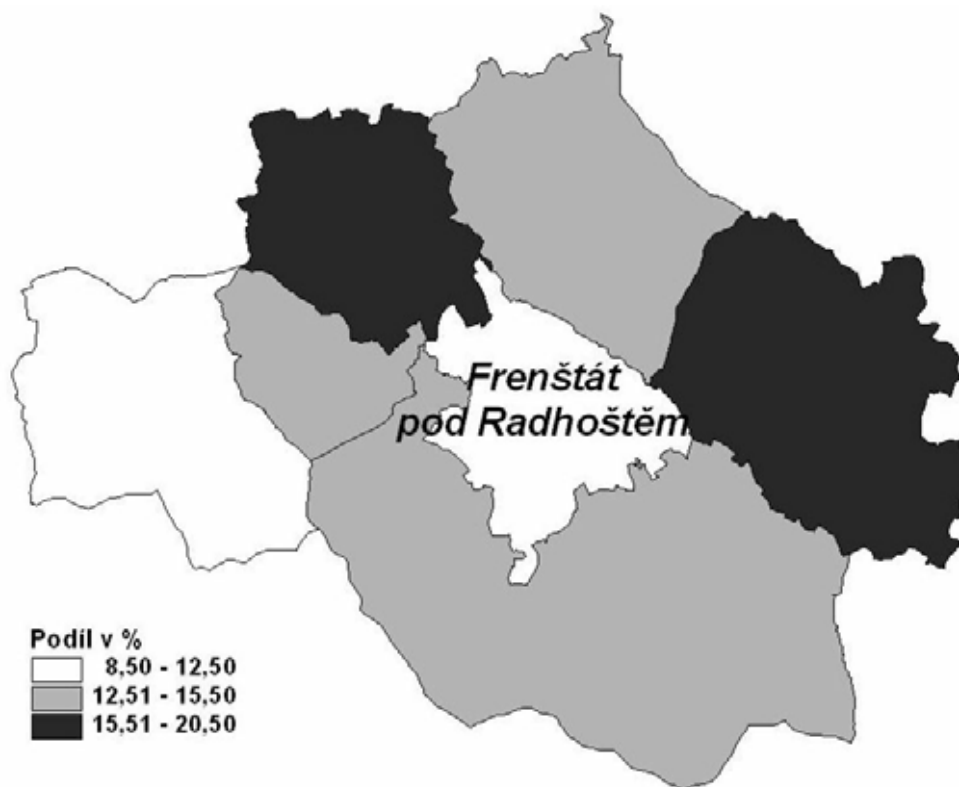
Bytový fond podle výsledků sčítání lidu, domů a bytů

		Trvale obydlené byty					Neobydlené byty		
		celkem	z toho byty		na 1 000 obyvatel ¹⁾	na 100 cen-zových domácností	celkem	podíl na bytovém fondu celkem	na 1 000 obyvatel ¹⁾
			v rodinných domech	v bytových domech					
Správní obvod celkem	1991	6 859	3 720	3 090	340,8	90,2	1 043	13,2	51,8
	2001	7 378	4 006	3 320	355,7	88,7	988	11,8	47,6
	rozdíl	519	286	230	14,9	-1,5	-55 ²⁾	-1,4	-4,2
	rozdíl v %	7,6	7,7	7,4	x	x	-5,3	x	x
Sídlo správního obvodu	1991	3 931	1 095	2 806	352,1	92,5	579	12,8	51,9
	2001	4 244	1 152	3 071	373,6	91,1	403	8,7	35,5
	rozdíl	313	57	265	21,5	-1,4	-176 ²⁾	-4,1	-16,4
	rozdíl v %	8,0	5,2	9,4	x	x	-30,4	x	x

¹⁾ v SLDB 2001 včetně cizinců s dlouhodobým pobytem

²⁾ v procentních bodech

Podíl neobydlených bytů na bytech celkem podle výsledků SLDB 2001



Vybrané ukazatele bytové výstavby

	Dokončené byty celkem	z toho			Průměrná obytná plocha 1 dokončeného bytu v m ²	Průměrná hodnota dokončené stavby v tis. Kč ¹⁾	Zrušené byty celkem
		v rodinných domech	v bytových domech	v nástavbách, přístavbách a vestavbách			
1997	33	24	-	9	84,0	1 747	8
1998	30	21	-	9	70,1	1 874	3
1999	70	17	25	28	68,9	1 215	1
2000	81	18	-	3	59,0	1 093	1
2001	42	26	-	12	85,1	2 373	1
2002	45	29	-	14	92,0	2 254	1
2003	38	30	-	6	83,0	2 058	1

¹⁾ hodnota stavby je uvedena bez hodnoty pozemku

FRENŠTÁT POD RADHOŠTĚM

Postavení správního obvodu v kraji ve vybraných ukazatelích (Moravskoslezský kraj = 100 %)

