



## BRUNTÁL

### Administrativní mapa správního obvodu Bruntál

(stav k 1. 1. 2003)

-  hranice obvodů pověřených obecních úřadů
-  hranice obcí



Správní obvod Bruntál se rozkládá v západní části Moravskoslezského kraje. Na severovýchodě hraničí s obcemi spadajícími pod správní obvod Krnov, na východě s obcemi správního obvodu Opava, na jihovýchodě s obcemi, které spadají do správního obvodu Vítkov a na západě tvoří hranici obce správního obvodu Rýmařova. Na severozápadě a jihu hraničí s Olomouckým krajem. Správní území zahrnuje celkem 33 obcí, což je třetí největší počet obcí spadajících do správního obvodu v rámci Moravskoslezského kraje. V obvodě jsou 4 obce, které jsou Pověřenými úřady – Bruntál, Moravský Beroun, Vrbno pod Pradědem a Horní Benešov. Podílem 12,7 % na rozloze celého kraje je na prvním místě v kraji, ale podílem obyvatelstva (3,4 % na obyvatelstvu kraje) je až na 9.místě. V samotném městě Bruntále (v sídle ORP) žije 41 % obyvatel tohoto správního obvodu a ve čtyřech městech (Bruntál, Horní Benešov, Moravský Beroun a Vrbno pod Pradědem) žije 68,7 % obyvatel. Lesy zaujímají 45 % rozlohy správního obvodu, zemědělská půda tvoří necelých 46 %.

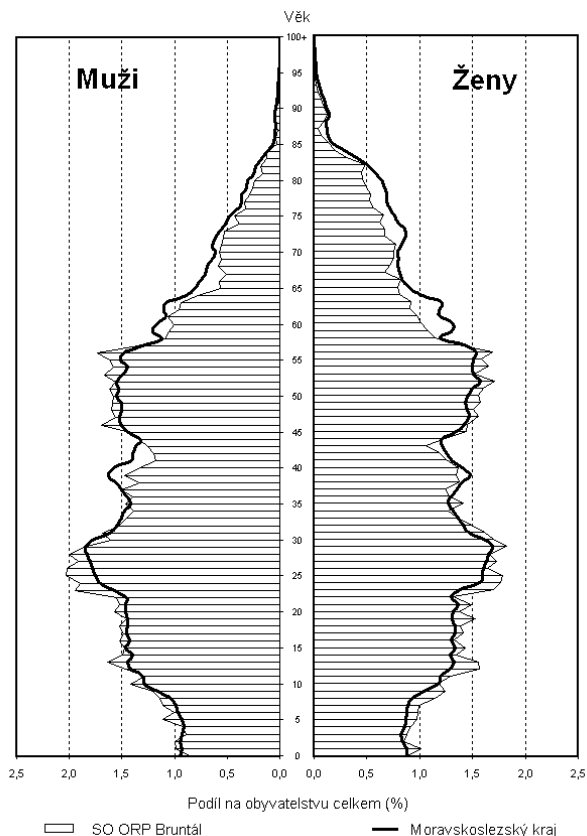
Na území správního obvodu Bruntál jsou dva významné vodní toky – řeky Opava a Moravice – a prochází zde evropské rozvodí řek tekoucích do Baltského, resp. Černého moře. Převážná část plochy je vyplněna pahorkatinou Nížkého Jeseníku, na severozápadě zasahuje do území hlavní hřeben Hrubého Jeseníku. Mimořádný význam mají lesy, a to nejen z hlediska produkce dřeva, ale i pro svou funkci vodohospodářskou, ochrannou a rekreační. V minulosti se zde dolovaly drahé kovy – zlato a stříbro – a rudy barevných kovů, dnes má oblast charakter průmyslově zemědělské oblasti.

Město Bruntál patří mezi města s nejstarší zakládací listinou v zemích koruny České. Již v roce 1233 za Václava I. je v zakládací listině města Uničova uváděno, že Uničov bude nadán stejnými právy, jaká obdrželi již měšťané bruntálští. V okolí města se nachází několik vyhaslých sopek. Významný je Uhlířský vrch, na němž stojí malebný kostel Panny Marie Pomocné, což je jednolodní barokní stavba. Známa je také Karlova Studánka, která je nejvýše položenou obcí. Je vstupní bránou na druhý nejvyšší vrchol České republiky – Praděd. Prioritou této obce je lázeňství, které stálo u zrodu obce, bezmála 200 let staré.

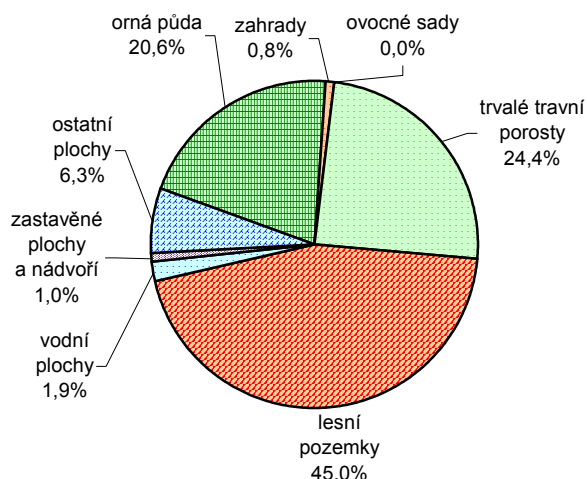
V této oblasti jsou také nejatraktivnější naučné stezky, turistické i lyžařské trasy v Hrubém Jeseníku.

## BRUNTÁL

### Věková struktura obyvatelstva k 31. 12. 2003



### Struktura druhů pozemků



### Obyvatelstvo podle věku k 31. 12. 2003

	Celkem	Muži	Ženy
Celkem	43 088	21 239	21 849
0 - 14	7 396	3 726	3 670
15 - 64	31 219	15 796	15 423
65+	4 473	1 717	2 756
Index stáří <sup>1)</sup>	60,5	46,1	75,1
Průměrný věk	37,1	36,0	38,2

<sup>1)</sup> počet osob ve věku 65+ na 100 dětí ve věku 0 - 14 let

### Základní demografické údaje

	Živě narození	Zemřelí	Přirozený přírůstek	Přírůstek stěhováním	Celkový přírůstek	Sňatky	Rozvody	Potraty	Střední stav obyvatel	Stav obyvatel k 31. 12.
1991	668	387	281	90	371	333	127	.	43 036	43 221
1992	601	383	218	-23	195	328	150	543	43 319	43 416
1993	585	361	224	31	255	257	122	447	43 544	43 671
1994	542	399	143	11	154	251	192	364	43 748	43 825
1995	515	419	96	-88	8	222	180	349	43 829	43 833
1996	484	373	111	-139	-28	237	158	366	43 819	43 805
1997	444	369	75	-82	-7	226	142	336	43 802	43 798
1998	458	331	127	-126	1	233	163	311	43 799	43 799
1999	402	342	60	-177	-117	211	162	342	43 741	43 682
2000	404	362	42	-76	-34	219	192	259	43 665	43 648
2001	411	356	55	-246	-191	182	137	276	43 394	43 298
2002	433	359	74	-167	-93	214	162	262	43 252	43 205
2003	381	399	-18	-99	-117	176	188	230	43 147	43 088

### Obyvatelstvo a domy v retrospektivě (SLDB - podle územní struktury platné k 1. 3. 2001)

	1869	1880	1890	1900	1910	1921	1930	1950	1961	1970	1980	1991	2001
Počet obyvatel celkem <sup>1)</sup>	57 551	58 808	59 148	57 462	56 506	52 760	55 823	32 122	34 219	36 247	40 909	42 944	43 437
v sídle SO ORP <sup>1)</sup>	6 867	7 895	8 117	8 061	8 443	8 597	9 905	7 623	8 239	9 756	14 029	16 800	17 627
Počet domů celkem <sup>2)</sup>	6 857	7 308	7 621	7 562	8 176	8 266	9 084	8 215	6 065	5 897	5 759	5 594	5 898
v sídle <sup>2)</sup>	629	710	735	781	816	832	1 150	1 205	1 171	1 131	1 178	1 137	1 265

<sup>1)</sup> v roce 2001 včetně cizinců s dlouhodobým pobytem

<sup>2)</sup> v letech 1970 až 2001 jsou uvedeny pouze trvale obydlené domy

## BRUNTÁL

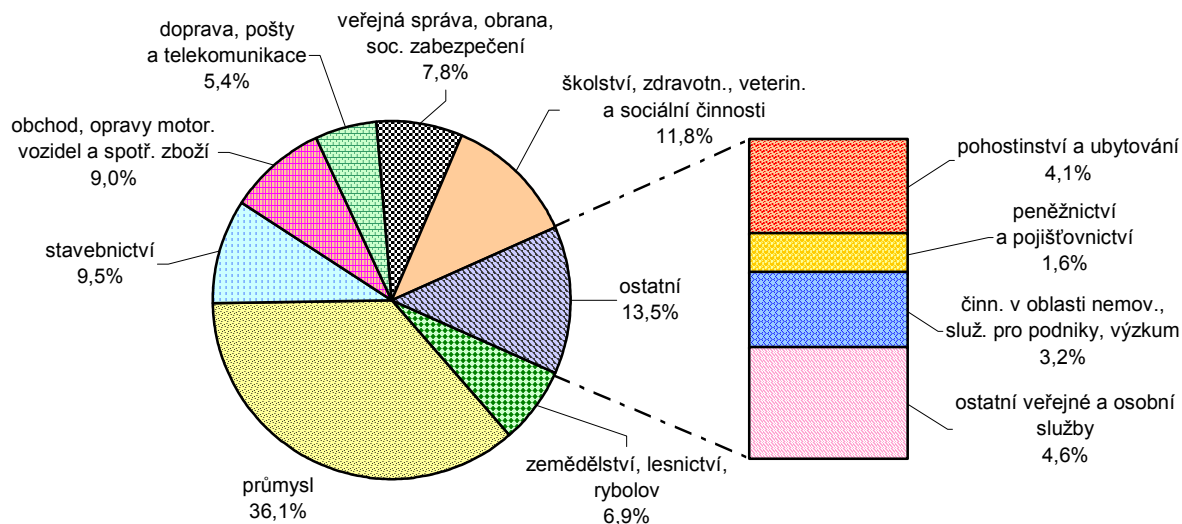
### Ekonomická aktivita obyvatelstva podle výsledků sčítání lidu, domů a bytů

	Ekonomicky aktivní celkem	v tom				Ekonomicky neaktivní celkem	z toho			Nezjištěná ekonomická aktivita
		zaměstnané osoby					nezaměstnaní	nepracující důchodci	děti, žáci, studenti, učni a ostatní závislé osoby	
		celkem	z toho		ženy na mateřské dovolené <sup>1)</sup>					
			pracující důchodci							
Správní obvod celkem										
<b>Celkem 1991</b>	<b>22 703</b>	<b>22 017</b>	<b>879</b>	<b>1 407</b>	<b>686</b>	<b>20 241</b>	<b>6 211</b>	<b>13 680</b>	-	
v %	100,0	97,0	3,9	6,2	3,0	100,0	30,7	67,6	x	
<b>Celkem 2001</b>	<b>22 369</b>	<b>18 767</b>	<b>531</b>	<b>297</b>	<b>3 602</b>	<b>20 756</b>	<b>8 217</b>	<b>8 362</b>	<b>312</b>	
v %	100,0	83,9	2,4	1,3	16,1	100,0	39,6	40,3	x	
v tom:										
muži	12 240	10 220	289	-	2 020	8 972	3 139	4 255	193	
ženy	10 129	8 547	242	297	1 582	11 784	5 078	4 107	119	
Sídlo správního obvodu										
<b>Celkem 1991</b>	<b>9 022</b>	<b>8 779</b>	<b>331</b>	<b>558</b>	<b>243</b>	<b>7 778</b>	<b>2 122</b>	<b>5 546</b>	-	
v %	100,0	97,3	3,7	6,2	2,7	100,0	27,3	71,3	x	
<b>Celkem 2001</b>	<b>9 299</b>	<b>7 980</b>	<b>242</b>	<b>133</b>	<b>1 319</b>	<b>8 186</b>	<b>2 915</b>	<b>3 550</b>	<b>142</b>	
v %	100,0	85,8	2,6	1,4	14,2	100,0	35,6	43,4	x	
v tom:										
muži	4 856	4 152	123	-	704	3 500	1 031	1 799	89	
ženy	4 443	3 828	119	133	615	4 686	1 884	1 751	53	

<sup>1)</sup> v roce 1991 včetně osob na další mateřské dovolené (do 3 let věku dítěte) a osob pobírajících rodičovský příspěvek

### Struktura ekonomicky aktivního obyvatelstva podle odvětví

(ze zjištěných odvětví, SLDB 2001)



### Nezaměstnanost k 31. 12. 2003

Zdroj: MPSV

	Uchazeči o zaměstnání celkem	z toho (%)			Index počtu uchazečů 2003/2002 (%)	Volná pracovní místa	Počet uchazečů na 1 volné místo	Registrovaná míra nezaměstnanosti (%) <sup>1)</sup>		
		ženy	absolventi a mladiství	osoby se změněnou pracovní schopností				2002	2003	
									celkem	ženy
<b>Celkem</b>	<b>4 228</b>	<b>46,1</b>	<b>6,2</b>	<b>17,3</b>	<b>103,1</b>	<b>172</b>	<b>24,6</b>	<b>18,33</b>	<b>18,90</b>	<b>19,23</b>
Sídlo SO ORP	1 547	47,1	7,2	17,3	103,8	101	15,3	16,03	16,64	16,39

<sup>1)</sup> registrovaná míra nezaměstnanosti je počítána na počet ekonomicky aktivních podle SLDB k 1. 3. 2001

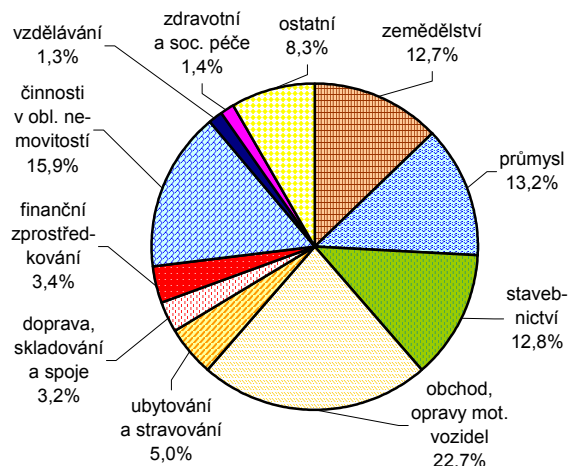
## BRUNTÁL

### Ekonomické subjekty se sídlem na území správního obvodu k 31. 12. 2003

#### Ekonomické subjekty podle počtu zaměstnanců

Počet zaměstnanců	Počet subjektů celkem	v tom			
		v sídle správního obvodu		v ostatních obcích	
		celkem	podíl (%)	celkem	podíl (%)
<b>Celkem</b>	<b>8 538</b>	<b>3 770</b>	<b>100,0</b>	<b>4 768</b>	<b>100,0</b>
v tom:					
neuveдено	2 198	999	26,5	1 199	25,1
bez zaměstnanců	5 360	2 295	60,9	3 065	64,3
1 - 5	659	323	8,6	336	7,0
6 - 19	197	87	2,3	110	2,3
20 - 99	103	58	1,5	45	0,9
100 - 499	18	6	0,2	12	0,3
500 - 999	3	2	0,1	1	0,0
1 000 a více	-	-	-	-	-

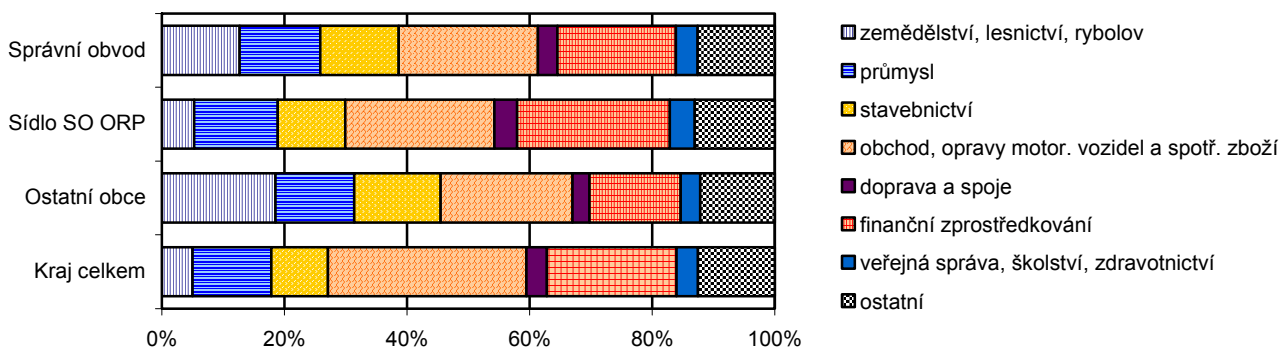
#### Struktura podle odvětví činnosti



#### Ekonomické subjekty podle právní formy

	Počet subjektů celkem	v tom			
		v sídle správního obvodu		v ostatních obcích	
		celkem	podíl (%)	celkem	podíl (%)
<b>Celkem</b>	<b>8 538</b>	<b>3 770</b>	<b>100,0</b>	<b>4 768</b>	<b>100,0</b>
z toho:					
fyzické osoby	7 396	3 181	84,4	4 215	88,4
z toho: zapsané v obchodním rejstříku	52	31	1,0	21	0,5
obchodní společnosti	436	357	9,5	79	1,7
z toho: akciové společnosti	45	23	6,4	22	27,8
družstva	40	34	0,9	6	0,1
státní podniky	8	6	0,2	2	0,0

#### Struktura subjektů podle odvětví činnosti



#### Největší zaměstnavatelé (subjekty se sídlem na území správního obvodu)

Název	Převažující činnost
Advanced Plastics, s. r. o.	výroba zboží z plastů
OSRAM Bruntál, spol. s r. o.	výroba svítidel a elektrických zdrojů světla
Alfa PlastiK, a.s.	výroba zboží z plastů
Nemocnice Bruntál, a.s.	ústav zdravotní péče
GRANITOL, akciová společnost	výroba desek, fólií, hadic a profilů z plastů

## BRUNTÁL

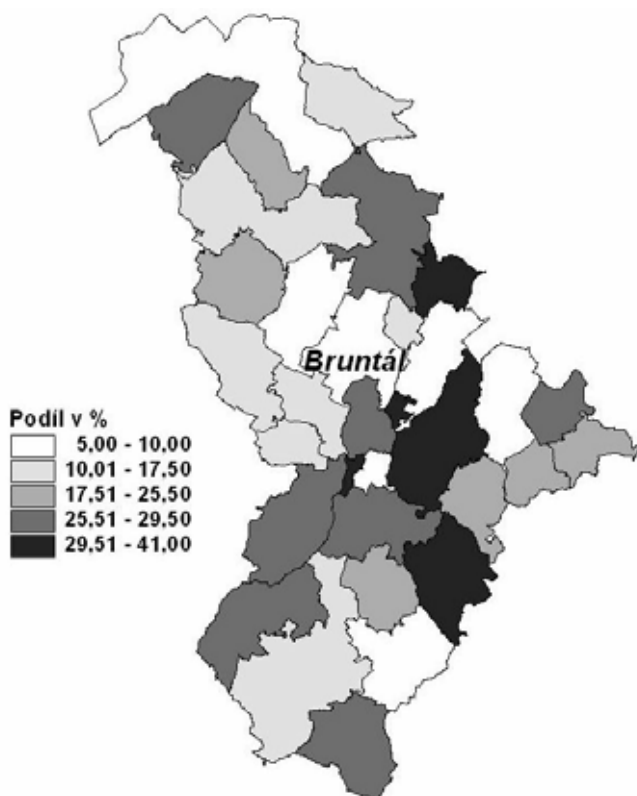
### Bytový fond podle výsledků sčítání lidu, domů a bytů

		Trvale obydlené byty					Neobydlené byty		
		celkem	z toho byty		na 1 000 obyvatel <sup>1)</sup>	na 100 cen-zových domácností	celkem	podíl na bytovém fondu celkem	na 1 000 obyvatel <sup>1)</sup>
			v rodinných domech	v bytových domech					
Správní obvod celkem	1991	13 906	5 039	8 738	323,8	93,2	1 117	7,4	26,0
	2001	15 227	5 364	9 723	350,6	87,7	1 870	10,9	43,1
	rozdíl	1 321	325	985	26,8	-5,5	753	<sup>2)</sup> 3,5	17,1
	rozdíl v %	9,5	6,4	11,3	x	x	67,4	x	x
Sídlo správního obvodu	1991	5 655	908	4 713	336,6	94,9	373	6,2	22,2
	2001	6 621	997	5 575	375,6	90,5	372	5,3	21,1
	rozdíl	966	89	862	39,0	-4,4	-1	<sup>2)</sup> -0,9	-1,1
	rozdíl v %	17,1	9,8	18,3	x	x	-0,3	x	x

<sup>1)</sup> v SLDB 2001 včetně cizinců s dlouhodobým pobytem

<sup>2)</sup> v procentních bodech

### Podíl neobydlených bytů na bytech celkem podle výsledků SLDB 2001



### Vybrané ukazatele bytové výstavby

	Dokončené byty celkem	z toho			Průměrná obytná plocha 1 dokončeného bytu v m <sup>2</sup>	Průměrná hodnota dokončené stavby v tis. Kč <sup>1)</sup>	Zrušené byty celkem
		v rodinných domech	v bytových domech	v nástavbách, přístavbách a vestavbách			
1997	158	23	132	3	49,7	697	38
1998	38	28	-	10	84,4	1 637	4
1999	144	41	56	6	50,2	942	4
2000	75	25	-	7	49,3	1 000	4
2001	51	17	-	23	59,5	1 232	3
2002	287	38	-	5	34,9	765	2
2003	154	32	14	3	42,5	957	2

<sup>1)</sup> hodnota stavby je uvedena bez hodnoty pozemku

## BRUNTÁL

### Postavení správního obvodu v kraji ve vybraných ukazatelích (Moravskoslezský kraj = 100 %)

