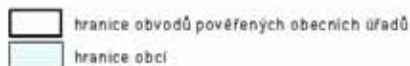


## BOHUMÍN

### Administrativní mapa správního obvodu Bohumín

(stav k 1. 1. 2003)



Správní obvod Bohumín tvoří pouze území 2 měst, jimiž jsou Bohumín a Rychvald, takže počtem obcí je na posledním místě v kraji. Pověřeným úřadem je město Bohumín. Rozkládá se na severovýchodě Moravskoslezského kraje, na severu je ohraničen státní hranicí s Polskem, na východě hraničí s obcemi správního obvodu Orlová, na západě s Ostravou a obcemi správního obvodu Hlučín. Zatím co na celkové rozloze kraje se podílí jen 0,9 %, což je nejmenší podíl v kraji, podílem počtu obyvatel 2,4 % je na 13. místě v kraji. Lesy zaujmají necelých 5 % rozlohy správního obvodu a zemědělská půda necelých 56 %.

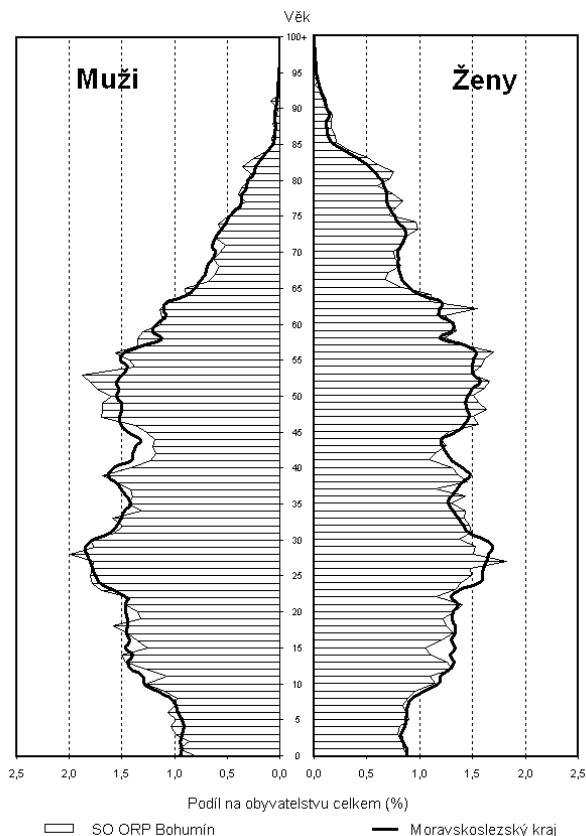
Bohumínsko je součástí Ostravské pánve tvořené nivami řek Odry a Olše, které z velké části vytvářejí přirozenou hranici s Polskou republikou. Významný je hraniční přechod Bohumín – Chalupki. Nejvyšší bod je na Záblatském kopci (248 m), kde jsou také umístěny tři obrovské nádrže s pitnou vodou, která je do nich pro město přiváděna z Kružberské vodní nádrže. Ekologické podmínky jsou pro život obyvatel, vzhledem k průmyslové aglomeraci dosti komplikované, i když se v posledních letech dosti zlepšily.

Město Bohumín má poměrně dosti zeleně, které dominuje park Petra Bezruče. Těžba štěrku, která je dosud v některých lokalitách dosti intenzivní, vytvořila umělá jezera, a ta jsou vyhledávána zejména v létě k rekreačním účelům, ke koupání a slunění (Vrbické jezero, Kališovo jezero). Mezi významnější kulturní památky patří kostel Panny Marie ve Starém Bohumíně. V Novém Bohumíně je dominantou náměstí radnice z roku 1898 a komplex bývalých německých škol, postavených postupně v letech 1894 – 1914. Svou důležitou historii má také železniční stanice Českých drah s citlivě renovovanou budovou v r. 1995.

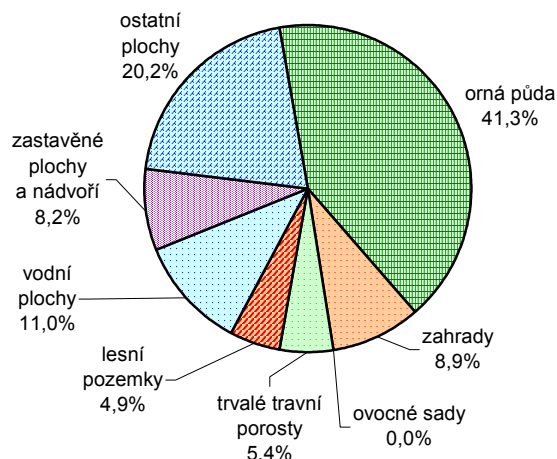
Rychvald byl od svého založení (pravděpodobně koncem 13. století) součástí slezského Těšínska, ve kterém se od začátku střídaly polské a české vlivy. Po rozpadu Rakouska-Uherska se stal dějištěm československo-polského sporu o Těšínsko. V roce 1918 se ocitl pod Polskou správou. V roce 1920 připadl Československu, 11. října 1938 byl obsazen polskou armádou a 1. září 1939 armádou německou. Československá správa byla v Rychvaldě obnovena po osvobození 1. května 1945. Obec měla až do 19. století výhradně zemědělský charakter. Teprve až rozšíření těžby uhlí způsobilo změnu v sociální skladbě obyvatel.

## BOHUMÍN

### Věková struktura obyvatelstva k 31. 12. 2003



### Struktura druhů pozemků



### Obyvatelstvo podle věku k 31. 12. 2003

	Celkem	Muži	Ženy
Celkem	29 846	14 624	15 222
0 - 14	4 599	2 390	2 209
15 - 64	21 329	10 773	10 556
65+	3 918	1 461	2 457
Index stáří <sup>1)</sup>	85,2	61,1	111,2
Průměrný věk	39,5	37,6	41,3

<sup>1)</sup> počet osob ve věku 65+ na 100 dětí ve věku 0 - 14 let

### Základní demografické údaje

	Živě narození	Zemřelí	Přirozený přírůstek	Přírůstek stěhováním	Celkový přírůstek	Sňatky	Rozvody	Potraty	Střední stav obyvatel	Stav obyvatel k 31. 12.
1991	373	368	5	122	127	196	118	.	30 445	30 508
1992	335	379	-44	204	160	215	99	302	30 588	30 668
1993	383	385	-2	74	72	166	111	236	30 704	30 740
1994	319	410	-91	117	26	165	115	208	30 753	30 766
1995	291	348	-57	34	-23	193	100	195	30 755	30 743
1996	288	360	-72	10	-62	141	129	225	30 712	30 681
1997	292	372	-80	4	-76	159	115	193	30 643	30 605
1998	283	349	-66	5	-61	177	102	187	30 575	30 544
1999	255	307	-52	18	-34	148	79	180	30 527	30 510
2000	260	354	-94	36	-58	137	111	135	30 481	30 452
2001	257	394	-137	1	-136	142	111	153	29 998	29 930
2002	273	353	-80	46	-34	144	92	134	29 913	29 896
2003	251	393	-142	92	-50	119	99	117	29 871	29 846

### Obyvatelstvo a domy v retrospektivě (SLDB - podle územní struktury platné k 1. 3. 2001)

	1869	1880	1890	1900	1910	1921	1930	1950	1961	1970	1980	1991	2001
Počet obyvatel celkem <sup>1)</sup>	6 792	8 051	9 563	17 853	25 735	29 695	32 598	25 668	28 443	29 274	32 326	30 331	30 053
v sídle SO ORP <sup>1)</sup>	4 515	5 448	6 414	13 297	19 572	23 289	25 408	19 705	21 833	22 223	25 177	23 686	23 284
Počet domů celkem <sup>2)</sup>	797	950	1 104	1 519	1 948	2 348	3 267	3 702	4 001	4 169	4 193	4 147	4 263
v sídle <sup>2)</sup>	563	588	704	1 049	1 358	1 702	2 357	2 521	2 589	2 692	2 738	2 705	2 719

<sup>1)</sup> v roce 2001 včetně cizinců s dlouhodobým pobytem

<sup>2)</sup> v letech 1970 až 2001 jsou uvedeny pouze trvale obydlené domy

## BOHUMÍN

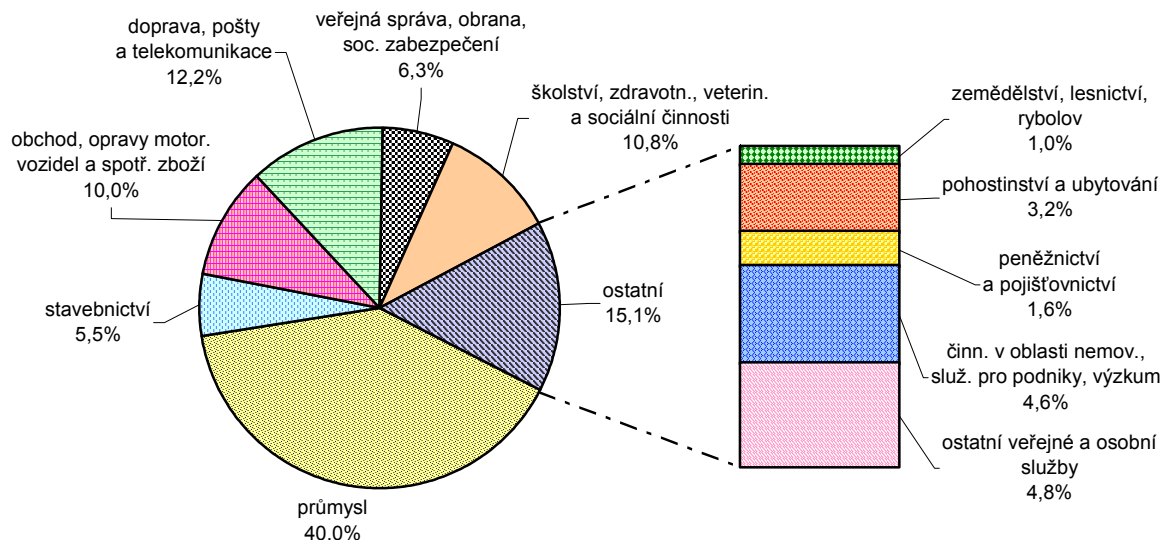
### Ekonomická aktivita obyvatelstva podle výsledků sčítání lidu, domů a bytů

	Ekonomicky aktivní celkem	v tom				Ekonomicky neaktivní celkem	z toho			Nezjištěná ekonomická aktivita
		zaměstnané osoby			nezaměstnaní		nepracující důchodci	děti, žáci, studenti, uční a ostatní závislé osoby		
		celkem	z toho							
			pracující důchodci	ženy na mateřské dovolené <sup>1)</sup>						
Správní obvod celkem										
<b>Celkem 1991</b>	<b>15 556</b>	<b>15 155</b>	<b>599</b>	<b>862</b>	<b>401</b>	<b>14 775</b>	<b>6 056</b>	<b>8 009</b>	-	
v %	100,0	97,4	3,9	5,5	2,6	100,0	41,0	54,2	x	
<b>Celkem 2001</b>	<b>15 025</b>	<b>12 454</b>	<b>282</b>	<b>189</b>	<b>2 571</b>	<b>14 838</b>	<b>7 053</b>	<b>5 144</b>	<b>190</b>	
v %	100,0	82,9	1,9	1,3	17,1	100,0	47,5	34,7	x	
v tom:										
muži	8 232	6 897	155	-	1 335	6 366	2 680	2 664	122	
ženy	6 793	5 557	127	189	1 236	8 472	4 373	2 480	68	
Sídlo správního obvodu										
<b>Celkem 1991</b>	<b>12 369</b>	<b>12 026</b>	<b>488</b>	<b>684</b>	<b>343</b>	<b>11 317</b>	<b>4 451</b>	<b>6 398</b>	-	
v %	100,0	97,2	3,9	5,5	2,8	100,0	39,3	56,5	x	
<b>Celkem 2001</b>	<b>11 808</b>	<b>9 752</b>	<b>211</b>	<b>148</b>	<b>2 056</b>	<b>11 311</b>	<b>5 216</b>	<b>4 027</b>	<b>165</b>	
v %	100,0	82,6	1,8	1,3	17,4	100,0	46,1	35,6	x	
v tom:										
muži	6 477	5 416	108	-	1 061	4 866	1 930	2 119	108	
ženy	5 331	4 336	103	148	995	6 445	3 286	1 908	57	

<sup>1)</sup> v roce 1991 včetně osob na další mateřské dovolené (do 3 let věku dítěte) a osob pobírajících rodičovský příspěvek

### Struktura ekonomicky aktivního obyvatelstva podle odvětví

(ze zjištěných odvětví, SLDB 2001)



### Nezaměstnanost k 31. 12. 2003

Zdroj: MPSV

	Uchazeči o zaměstnání celkem	z toho (%)			Index počtu uchazečů 2003/2002 (%)	Volná pracovní místa	Počet uchazečů na 1 volné místo	Registrovaná míra nezaměstnanosti (%) <sup>1)</sup>		
		ženy	absolventi a mladiství	osoby se změněnou pracovní schopností				2002	2003	
									celkem	ženy
<b>Celkem</b>	<b>2 622</b>	<b>47,3</b>	<b>7,1</b>	<b>15,6</b>	<b>98,2</b>	<b>50</b>	<b>52,4</b>	<b>17,76</b>	<b>17,45</b>	<b>18,24</b>
Sídlo SO ORP	2 127	46,8	9,3	14,4	98,0	49	43,4	18,39	18,01	18,68

<sup>1)</sup> registrovaná míra nezaměstnanosti je počítána na počet ekonomicky aktivních podle SLDB k 1. 3. 2001

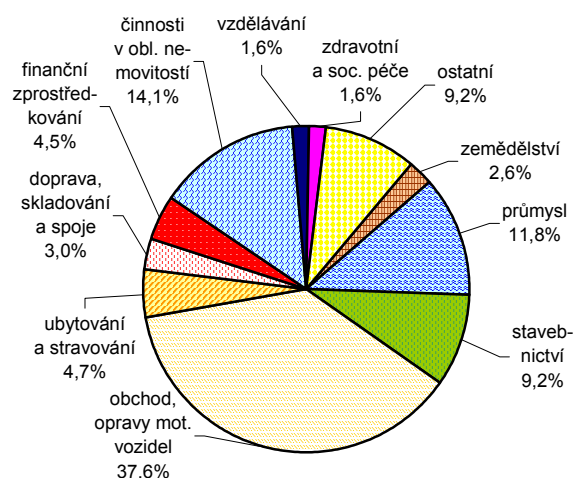
## BOHUMÍN

### Ekonomické subjekty se sídlem na území správního obvodu k 31. 12. 2003

#### Ekonomické subjekty podle počtu zaměstnanců

Počet zaměstnanců	Počet subjektů celkem	v tom			
		v sídle správního obvodu		v ostatních obcích	
		celkem	podíl (%)	celkem	podíl (%)
<b>Celkem</b>	<b>4 175</b>	<b>3 250</b>	<b>100,0</b>	<b>925</b>	<b>100,0</b>
v tom:					
neuveдено	1 016	784	24,1	232	25,1
bez zaměstnanců	2 599	2 015	62,0	584	63,1
1 - 5	406	328	10,1	78	8,4
6 - 19	106	83	2,6	23	2,5
20 - 99	37	29	0,9	8	0,9
100 - 499	9	9	0,3	-	-
500 - 999	1	1	0,0	-	-
1 000 a více	1	1	0,0	-	-

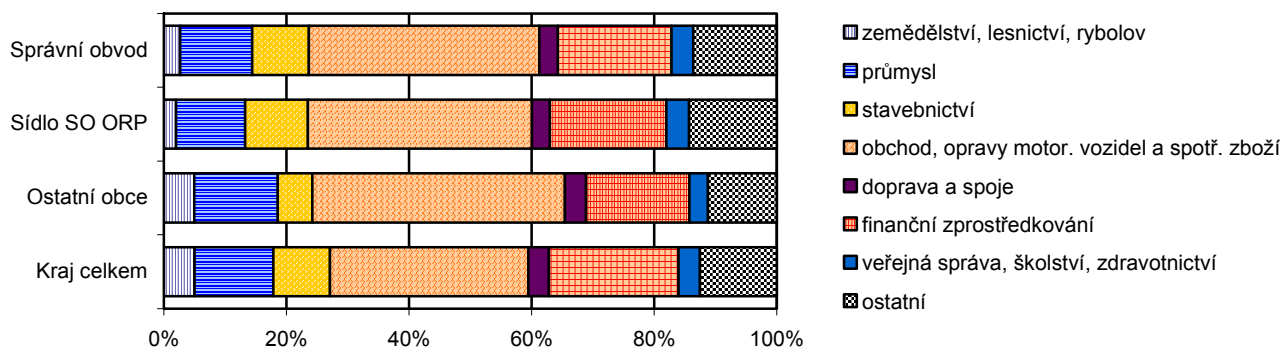
#### Struktura podle odvětví činnosti



#### Ekonomické subjekty podle právní formy

	Počet subjektů celkem	v tom			
		v sídle správního obvodu		v ostatních obcích	
		celkem	podíl (%)	celkem	podíl (%)
<b>Celkem</b>	<b>4 175</b>	<b>3 250</b>	<b>100,0</b>	<b>925</b>	<b>100,0</b>
z toho:					
fyzické osoby	3 665	2 816	86,6	849	91,8
z toho: zapsané v obchodním rejstříku	34	29	1,0	5	0,6
obchodní společnosti	222	185	5,7	37	4,0
z toho: akciové společnosti	3	3	1,6	-	-
družstva	19	18	0,6	1	0,1
státní podniky	2	2	0,1	-	-

#### Struktura subjektů podle odvětví činnosti



#### Největší zaměstnavatelé (subjekty se sídlem na území správního obvodu)

Název	Převažující činnost
ŽDB, a.s.	tažení ocelového drátu
BONATRANS, a.s.	výroba a opravy železničních a tramvajových lokomotiv
BOCHEMIE, s. r. o.	výroba léčiv a prostředků pro zdravotnické účely
AZ FIN servis, s. r. o.	výroba strojů pro metalurgii
Nemocnice s poliklinikou v Bohumíně, příspěvková organizace	ústav zdravotní péče

## BOHUMÍN

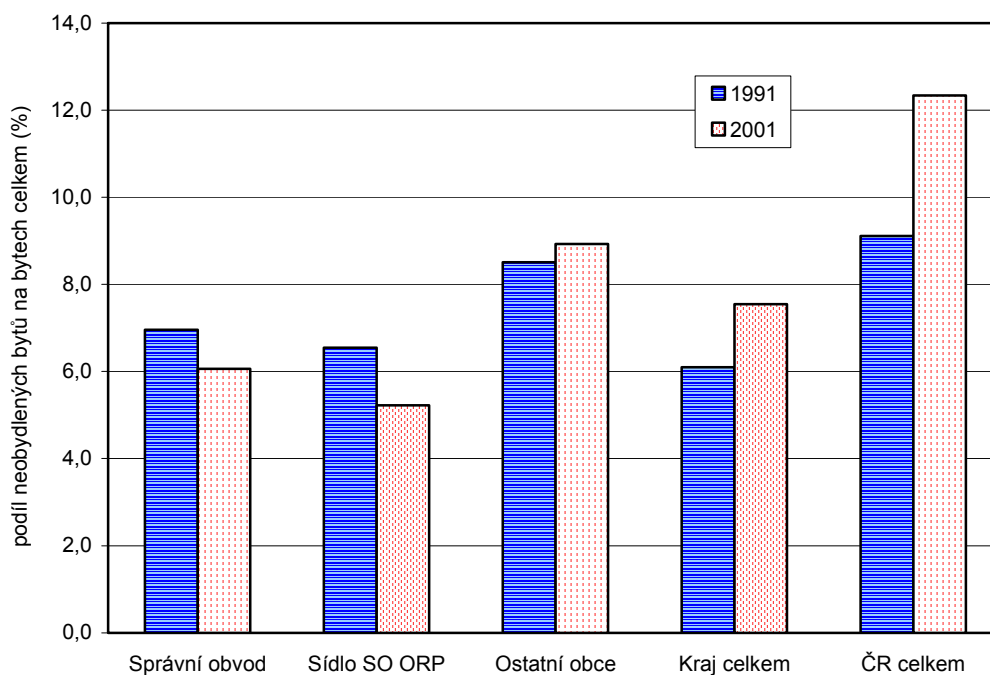
### Bytový fond podle výsledků sčítání lidu, domů a bytů

		Trvale obydlené byty					Neobydlené byty		
		celkem	z toho byty		na 1 000 obyvatel <sup>1)</sup>	na 100 cen-zových domácností	celkem	podíl na bytovém fondu celkem	na 1 000 obyvatel <sup>1)</sup>
			v rodinných domech	v bytových domech					
Správní obvod celkem	1991	11 124	3 874	7 206	366,8	91,1	832	7,0	27,4
	2001	11 661	4 346	7 252	388,0	91,8	752	6,1	25,0
	rozdíl	537	472	46	21,2	0,7	-80 <sup>2)</sup>	-0,9	-2,4
	rozdíl v %	4,8	12,2	0,6	x	x	-9,6	x	x
Sídlo správního obvodu	1991	8 822	2 426	6 358	372,5	92,9	618	6,5	26,1
	2001	9 121	2 571	6 493	391,7	92,3	503	5,2	21,6
	rozdíl	299	145	135	19,2	-0,6	-115 <sup>2)</sup>	-1,3	-4,5
	rozdíl v %	3,4	6,0	2,1	x	x	-18,6	x	x

<sup>1)</sup> v SLDB 2001 včetně cizinců s dlouhodobým pobytem

<sup>2)</sup> v procentních bodech

### Podíl neobydlených bytů na bytech celkem podle výsledků sčítání lidu, domů a bytů



### Vybrané ukazatele bytové výstavby

	Dokončené byty celkem	z toho			Průměrná obytná plocha 1 dokončeného bytu v m <sup>2</sup>	Průměrná hodnota dokončené stavby v tis. Kč <sup>1)</sup>	Zrušené byty celkem
		v rodinných domech	v bytových domech	v nástavbách, přístavbách a vestavbách			
1997	43	11	-	32	66,7	940	22
1998	24	9	-	15	58,2	958	6
1999	25	15	-	4	74,0	1 229	13
2000	25	18	-	6	76,7	1 510	1
2001	36	15	-	10	57,5	1 405	1
2002	20	14	-	4	74,9	1 565	2
2003	18	15	-	3	90,1	1 919	-

<sup>1)</sup> hodnota stavby je uvedena bez hodnoty pozemku

## BOHUMÍN

### Postavení správního obvodu v kraji ve vybraných ukazatelích (Moravskoslezský kraj = 100 %)

