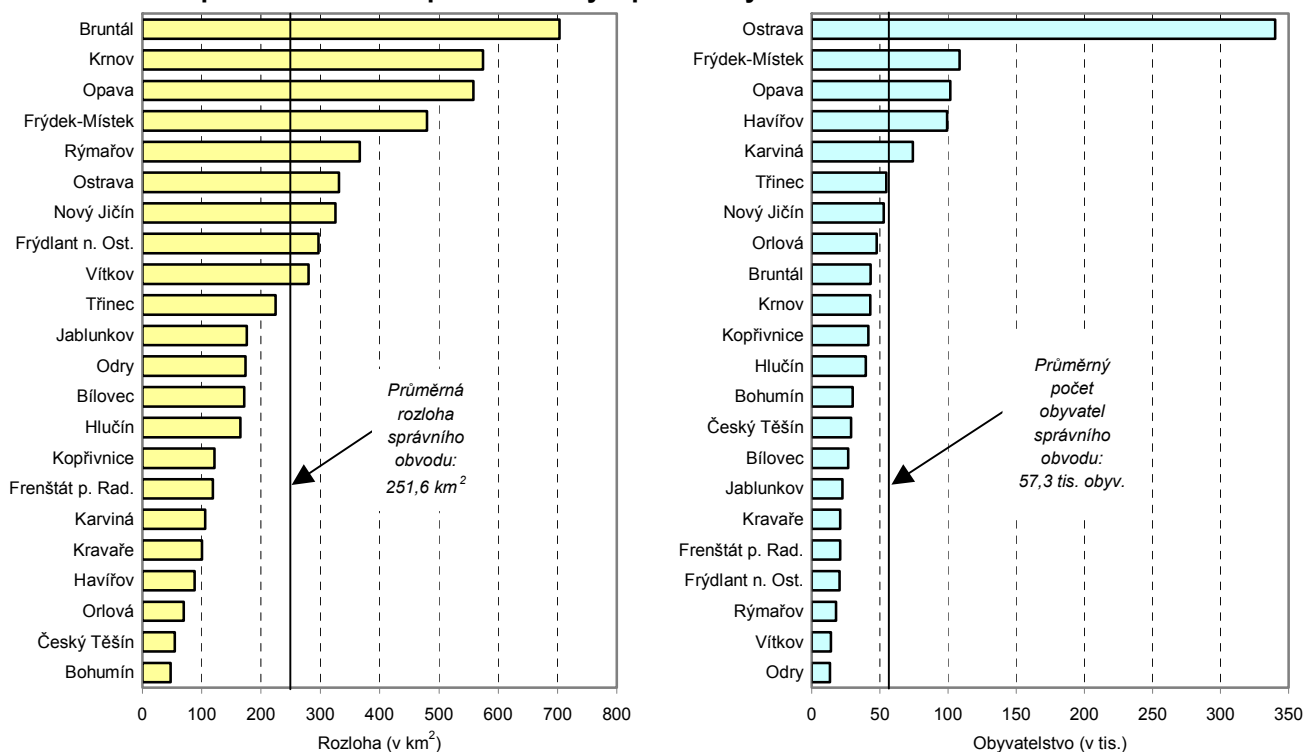


POROVNÁNÍ SPRÁVNÍCH OBVODŮ

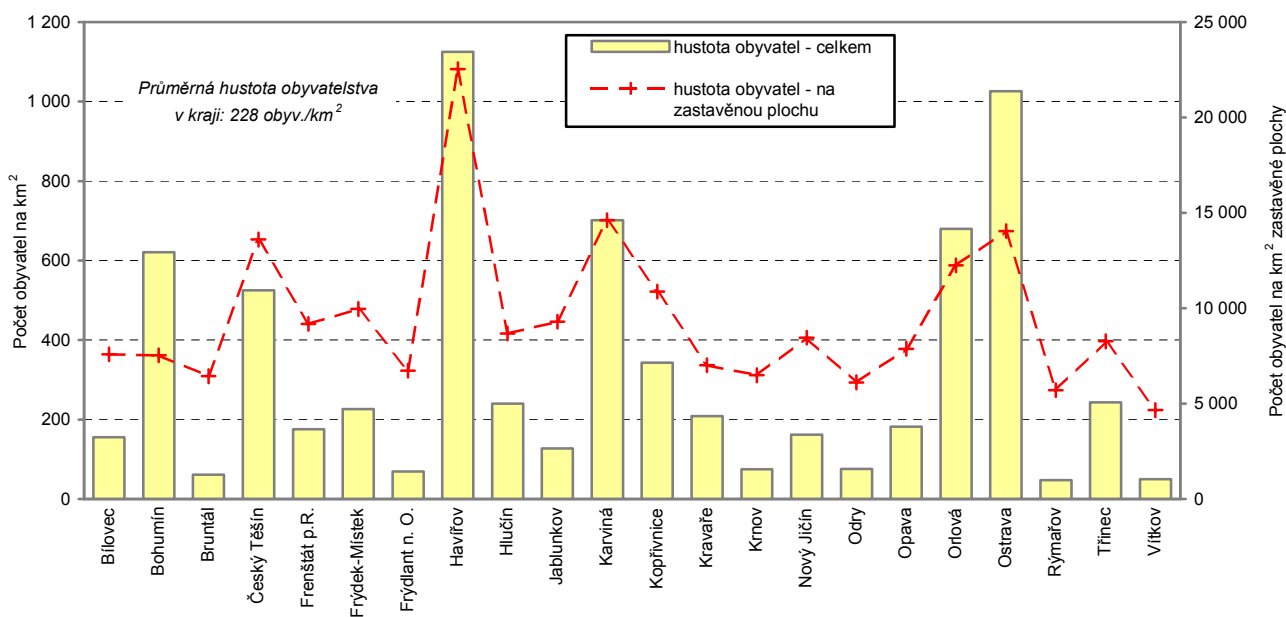
1. Sídelní struktura

Moravskoslezský kraj byl k 1. 1. 2004 rozdělen do 22 správních obvodů obcí s rozšířenou působností (ORP). V kraji bylo 302 obcí, v tom 40 měst. **Podle rozlohy** je největším správním obvodem Bruntál, který se podílí na celkové rozloze kraje 12,7 %, ale podílem počtu obyvatel (3,4 % z celkového počtu obyvatel kraje) je až na 9. místě. Nejmenším obvodem je Bohumín, ten zaujímá 0,9 % rozlohy kraje, podílem počtu obyvatel (2,4 %) je v kraji 13. v pořadí. **Nejvíce obyvatel** žije ve správním obvodu Ostrava, který zahrnuje město Ostravu a dalších 12 přilehlých obcí. Podílem rozlohy (6,0 %) je ale Ostrava až na 6. místě v Moravskoslezském kraji. Nejméně obyvatel žije ve správním obvodu Odry (1,1 % obyvatel kraje), který je podle podílu rozlohy (3,1 %) v kraji na 12. místě. Největší **hustotu obyvatel** mají správní obvody Ostrava, Karviná, Havířov, Orlová a Bohumín, nejmenší hustotu obyvatel mají správní obvody Rýmařov, Frýdlant nad Ostravicí, Vítkov a Bruntál. **Ve městech** žije nejvíce obyvatel ve správním obvodu Bohumín (100 %), dále Ostrava a Český Těšín (nad 90 %), nejméně obyvatel (do 35 %) žije ve městech správních obvodů Jablunkov a Kravaře.

Graf 1. Pořadí správního obvodu podle rozlohy a počtu obyvatel k 31. 12. 2003

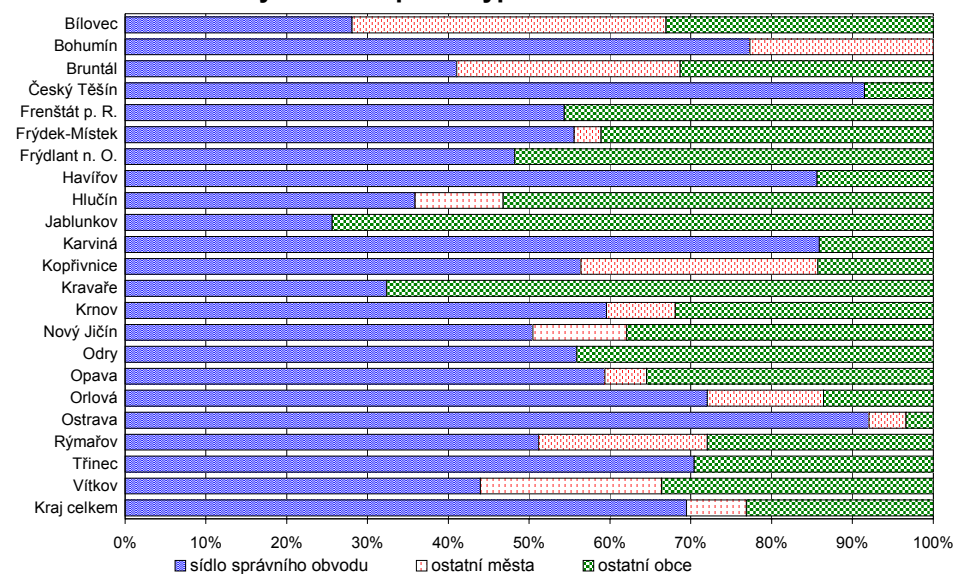


Graf 2. Hustota obyvatelstva k 31. 12. 2003



POROVNÁNÍ SPRÁVNÍCH OBVDŮ

Graf 3. Struktura obyvatelstva podle typu osídlení k 31. 12. 2003



S účinností od 1. 1. 2003 byly zákonem č. 314/2002 Sb. stanoveny správní obvody obcí s rozšířenou působností (ORP) a správní obvody Pověřených obecních úřadů (POU). V kraji bylo 31 Pověřených obecních úřadů. Ve správním obvodu Bílovec 2, Bohumín 1, Bruntál 4, Český Těšín 1, Frenštát pod Radhoštěm 1, Frýdek-Místek 1, Frýdlant nad Ostravicí 1, Havířov 1, Hlučín 1, Jablunkov 1, Karviná 1, Kopřivnice 2, Kravaře 1, Krnov 3, Nový Jičín 2, Odry 1, Opava 1, Orlová 1, Ostrava 2, Rýmařov 1, Třinec 1 a Vítkov 1.

Tab. 1. Základní ukazatele sídelní struktury k 1. 1. 2004

	Počet				Obyvatelstvo celkem	z toho podíl obyvatel žijících (%)		Podíl správního obvodu na celkové rozloze kraje (%)	Podíl správního obvodu na obyvatelstvu kraje (%)
	obcí	katastrů	částí obcí	měst		v sídle SO ORP	v městech SO ORP celkem		
Kraj celkem	302	626	636	40	1 260 277	69,5	76,9	100,0	100,0
v tom správní obvody:									
Bílovec	13	23	23	2	26 642	28,1	66,9	3,1	2,1
Bohumín	2	8	8	2	29 846	77,3	100,0	0,9	2,4
Bruntál	33	61	65	4	43 088	41,0	68,7	12,7	3,4
Český Těšín	3	11	9	1	28 599	91,5	91,5	1,0	2,3
Frenštát pod Radhoštěm	7	8	7	1	20 858	54,3	54,3	2,1	1,7
Frýdek-Místek	37	54	52	2	108 517	55,6	58,9	8,7	8,6
Frýdlant nad Ostravicí	10	14	12	1	20 378	48,2	48,2	5,4	1,6
Havířov	5	13	15	1	99 185	85,6	85,6	1,6	7,9
Hlučín	15	18	18	2	39 636	35,9	46,8	3,0	3,1
Jablunkov	12	12	12	1	22 552	25,6	25,6	3,2	1,8
Karviná	4	13	16	1	74 143	85,9	85,9	1,9	5,9
Kopřivnice	10	17	16	3	41 533	56,4	85,7	2,2	3,3
Kravaře	9	9	14	1	20 986	32,3	32,3	1,8	1,7
Krnov	25	66	63	2	42 881	59,6	68,1	10,4	3,4
Nový Jičín	16	44	42	2	52 634	50,4	62,0	5,9	4,2
Odry	9	22	25	1	13 233	55,9	55,9	3,1	1,1
Opava	40	84	89	2	101 472	59,4	64,5	10,1	8,1
Orlová	4	10	8	2	47 592	72,0	86,4	1,3	3,8
Ostrava	13	53	55	4	340 124	92,0	96,6	6,0	27,0
Rýmařov	12	36	36	2	17 726	51,2	72,0	6,6	1,4
Třinec	11	23	23	1	54 545	70,4	70,4	4,1	4,3
Vítkov	12	27	28	2	14 107	44,0	66,4	5,1	1,1

Podle druhu pozemků má největší podíl lesních pozemků správní obvod Frýdlant nad Ostravicí (70,9 % celkové výměry obvodu) a Jablunkov (59,0 %). Nejmenší podíl lesů je ve správních obvodech Bohumín (4,9 %) a Kravaře (10,4 %). Kravaře ale mají největší podíl (79,1 %) zemědělské půdy. Nad 60 % zemědělské půdy mají dále obvody Bílovec, Nový Jičín, Kopřivnice, Český Těšín, Opava, Odry a Hlučín. Nejmenší podíl zemědělské půdy mají obvody Frýdlant nad Ostravicí a Jablunkov. Nejvíce vodní plochy je v rozlohou nejmenším obvodě Bohumín (11,0 %). Nejmenší výměry obvodu (0,5 %) zaujímá vodní plocha v obvodě Rýmařov. V tomto obvodě je ale nejmenší podíl zastavěné plochy, jen 0,8 % z celkové výměry, zatímco v Karviné je 8,2 % a v Ostravě 7,3 %.

POROVNÁNÍ SPRÁVNÍCH OBVODŮ

Tab. 2. Struktura pozemků podle druhu k 31. 12. 2003

	Výměra půdy celkem (ha)	v tom (%)							
		země- dělská půda	z toho			lesní půda	vodní plochy	zastavěné plochy	ostatní plochy
			orná půda	zahrady, sady	trvalé travní porosty				
Kraj celkem	553 521	51,4	62,8	6,4	30,8	35,4	2,1	2,2	8,8
v tom správní obvody:									
Bílovec	17 154	72,1	78,2	4,7	17,1	14,5	4,2	2,0	7,1
Bohumín	4 809	55,6	74,2	16,1	9,8	4,9	11,0	8,2	20,2
Bruntál	70 312	45,8	44,9	1,8	53,2	45,0	1,9	1,0	6,3
Český Těšín	5 452	65,6	64,0	12,9	23,1	15,3	2,0	3,9	13,3
Frenštát pod Radhoštěm	11 885	46,8	47,3	12,7	40,0	42,2	1,1	1,9	8,0
Frýdek-Místek	48 033	47,7	58,7	9,2	32,1	38,6	2,7	2,3	8,8
Frýdlant nad Ostravicí	29 716	21,9	27,0	9,9	63,1	70,9	2,0	1,0	4,3
Haviřov	8 820	52,3	67,2	15,7	17,2	17,1	5,9	5,0	19,7
Hlučín	16 534	60,7	81,9	6,0	12,2	25,0	2,7	2,8	8,7
Jablunkov	17 615	32,8	26,9	7,2	65,8	59,0	1,0	1,4	5,8
Karviná	10 559	42,2	72,1	15,2	12,7	14,0	7,6	4,8	31,5
Kopřivnice	12 127	66,4	72,9	9,5	17,6	14,2	1,8	3,1	14,5
Kravaře	10 057	79,1	88,7	3,4	7,9	10,4	1,1	3,0	6,5
Krnov	57 429	50,2	57,8	3,8	38,4	41,5	1,0	1,2	6,1
Nový Jičín	32 546	68,5	75,1	5,5	19,4	20,8	1,5	1,9	7,3
Odry	17 392	61,6	79,0	4,3	16,7	30,4	1,5	1,2	5,3
Opava	55 792	64,3	84,5	4,2	11,2	25,6	1,4	2,3	6,4
Orlová	6 996	54,3	69,3	21,7	9,0	14,9	3,5	5,6	21,8
Ostrava	33 153	48,1	67,1	16,1	16,8	15,8	3,6	7,3	25,3
Rýmařov	36 665	44,7	15,2	1,5	83,3	49,4	0,5	0,8	4,6
Třinec	22 458	40,4	46,8	11,9	41,3	47,1	1,4	2,9	8,1
Vítkov	28 016	54,0	74,2	2,1	23,8	38,6	1,4	1,1	4,9

Tab. 3. Základní charakteristiky vývoje osídlení (přepočteno na územní strukturu k 31. 12. 2003)

	Obce s počtem obyvatel						Podíl obyvatelstva v obcích (%)					
	do 999	1 000 - - 4 999	5 000 a více	do 999	1 000 - - 4 999	5 000 a více	do 999	1 000 - - 4 999	5 000 a více	do 999	1 000 - - 4 999	5 000 a více
	1991 ¹⁾			2003 ²⁾			1991 ¹⁾			2003 ²⁾		
Kraj celkem	162	110	30	155	115	32	6,5	18,2	75,3	6,3	18,9	74,8
v tom správní obvody:												
Bílovec	10	1	2	10	1	2	26,7	5,4	67,9	27,6	5,5	66,9
Bohumín	-	-	2	-	-	2	x	x	100,0	x	x	100,0
Bruntál	26	5	2	26	5	2	21,6	23,8	54,6	21,7	23,2	55,1
Český Těšín	1	1	1	-	2	1	3,3	4,4	92,3	0,0	8,5	91,5
Frenštát pod Radhoštěm	1	5	1	1	5	1	2,7	41,8	55,5	2,7	43,0	54,3
Frýdek-Místek	18	18	1	17	19	1	9,1	32,5	58,4	9,0	35,4	55,6
Frýdlant nad Ostravicí	5	4	1	5	4	1	13,4	37,6	49,0	14,0	37,8	48,2
Haviřov	-	4	1	-	4	1	x	13,6	86,4	0,0	14,4	85,6
Hlučín	4	10	1	4	10	1	6,7	56,9	36,5	6,6	57,5	35,9
Jablunkov	5	6	1	5	6	1	12,9	61,0	26,1	12,4	62,0	25,6
Karviná	-	3	1	-	3	1	x	12,0	88,0	0,0	14,1	85,9
Kopřivnice	6	2	2	6	2	2	9,6	11,9	78,5	10,1	12,3	77,6
Kravaře	4	4	1	4	4	1	11,1	56,7	32,2	11,3	56,3	32,3
Krnov	18	6	1	18	6	1	18,0	22,4	59,6	17,7	22,7	59,6
Nový Jičín	5	9	2	5	9	2	6,0	31,4	62,6	6,1	31,9	62,0
Odry	7	1	1	7	1	1	29,8	13,9	56,3	29,8	14,3	55,9
Opava	23	16	1	20	18	2	12,7	25,8	61,5	10,6	24,9	64,5
Orlová	-	2	2	-	2	2	x	12,7	87,3	x	13,6	86,4
Ostrava	4	6	3	4	6	3	0,5	3,6	95,9	0,6	3,8	95,5
Rýmařov	10	1	1	9	2	1	27,0	21,8	51,2	22,3	26,6	51,2
Třinec	6	4	1	5	4	2	6,4	21,2	72,3	4,9	15,4	79,7
Vítkov	9	2	1	9	2	1	23,9	32,1	44,0	24,4	31,7	44,0

¹⁾ SLDB 1991

²⁾ bilance obyvatelstva 2003

POROVNÁNÍ SPRÁVNÍCH OBVODŮ

K 31. 12. 2003 bylo v Moravskoslezském kraji celkem 155 **obcí s počtem obyvatel** do 999, obcí s počtem obyvatel 1 000 – 4 999 bylo 115 a nad 5 000 obyvatel mělo 32 obcí. Proti sčítání v roce 1991 klesl počet nejmenších obcí s počtem obyvatel do 999 o 7, přibýlo pět obcí s počtem obyvatel 1 000 – 4 999 a dvě obce s počtem obyvatel nad 5 000. V roce 2003 žilo v obcích s počtem obyvatel nad 5 000 celkem 74,8 % z celkového počtu obyvatel kraje, což je o 0,5 procentního bodu méně než při sčítání v roce 1991, nepatrně (o 0,2 procentního bodu) se snížil podíl obyvatelstva v obcích do 999 obyvatel a o 0,7 procentního bodu se zvýšil podíl v obcích s 1 000 – 4 999 obyvateli. K dosti výrazným změnám z tohoto pohledu došlo ve správním obvodu Český Těšín, kde již neexistuje obec s počtem obyvatel do 999 a podíl obyvatel v obcích s 1 000 – 4 999 se zvýšil o 4,1 procentního bodu. Také ve správním obvodu Rýmařov byl podobný vývoj, snížil se podíl obyvatel v nejmenších obcích a zvýšil v obcích s 1 000 – 4 999 obyvateli. Ve správních obvodech Opava a Třinec došlo k výraznějšímu zvýšení podílů v obcích nad 5 000 obyvatel.

Ve 40 **městech** Moravskoslezského kraje k 1. 1. 2004 žilo 76,9 % obyvatel. Podle počtu obyvatel jsou 4 města – Bruntál, Frenštát pod Radhoštěm, Studénka a Hlučín s počtem 10 000 – 19 999, dalších sedm měst – Krnov, Třinec, Bohumín, Český Těšín, Orlová, Kopřivnice a Nový Jičín je s počtem obyvatel od 20 000 do 50 000, čtyři města – Frýdek-Místek, Havířov, Karviná a Opava mají 50 000 – 99 999 obyvatel a krajské město Ostrava má přes 313 000 obyvatel. Z 23 městských obvodů Ostravy je 5 s počtem obyvatel nad 10 000 (Ostrava-Jih, Poruba, Moravská Ostrava a Přívoz, Slezská Ostrava a Mariánské Hory a Hulváky).