

Administrativní mapa správního obvodu Kraslice (stav k 1.1.2003)



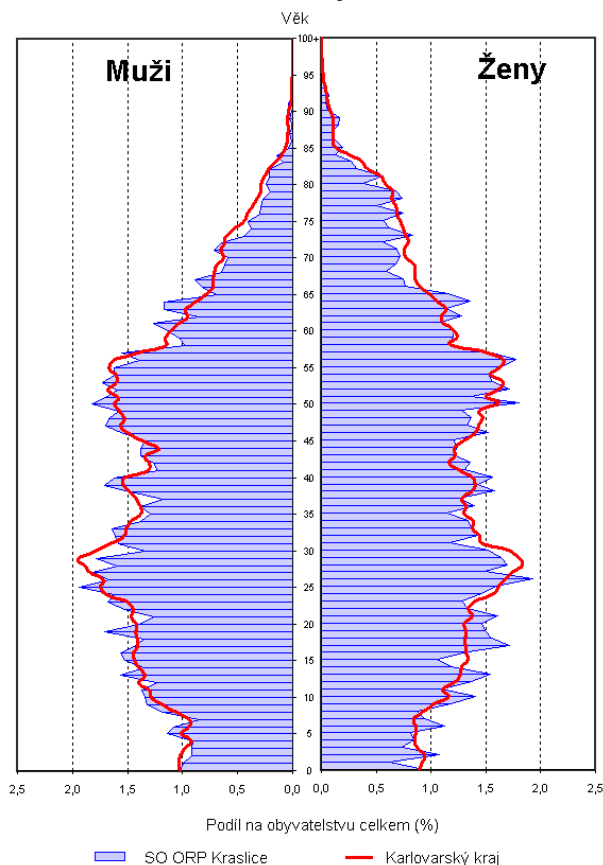
Správní obvod Kraslice je druhým nejmenším obvodem (za Aší) v Karlovarském kraji s rozlohou 264,66 km². Počtem obyvatel 14 050 je nejmenším obvodem v kraji a také nejméně zalidněným – 53 obyvatel na km².

Ve správním obvodu Kraslice je zahrnuto **8 obcí**, kterými jsou: **Bublava, Jindřichovice, Kraslice, Oloví, Přebuz, Rotava, Stříbrná a Šindelová.**

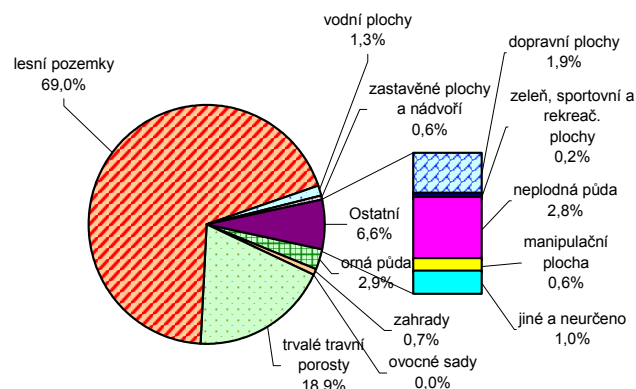
Na území kraslického obvodu se nachází **1 pověřený obecní úřad** – Kraslice, který je pověřen výkonem některých pravomocí po ukončení činnosti Okresního úřadu Sokolov.

Území správního obvodu Kraslice je hraniční oblastí s Německem a nachází se zde silniční hraniční přechod Kraslice – Klingenthal, přes který v roce 2003 přešlo a přejelo státní hranici na příjezdu do ČR celkem 1,3 mil. osob.

Věková struktura obyvatelstva 2003



Struktura pozemků



Obyvatelstvo podle věku k 31. 12. 2003

	Celkem	Muži	Ženy
Celkem	14 050	6 955	7 095
0 - 14	2 313	1 195	1 118
15 - 64	10 170	5 133	5 037
65 +	1 567	627	940
Index stáří ¹⁾	67,7	52,5	84,1
Průměrný věk	38,1	36,8	39,3

¹⁾ počet osob ve věku 65 + na 100 dětí ve věku 0 - 14 let

Základní demografické údaje

	Živě narození	Zemřelí	Přirozený přírůstek	Přírůstek stěhováním	Celkový přírůstek	Sňatky	Rozvody	Potraty	Střední stav obyvatel	Stav obyvatel k 31.12.
1991	189	156	33	-49	-16	107	54	.	14 111	14 103
1992	194	142	52	59	111	116	60	166	14 159	14 214
1993	201	141	60	23	83	78	66	152	14 256	14 297
1994	179	140	39	52	91	69	51	119	14 343	14 388
1995	128	147	-19	-80	-99	64	76	99	14 339	14 289
1996	120	143	-23	21	-2	56	62	99	14 288	14 287
1997	153	127	26	34	60	77	60	96	14 317	14 347
1998	138	122	16	29	45	78	45	78	14 370	14 392
1999	118	108	10	-28	-18	66	51	98	14 383	14 374
2000	119	130	-11	-62	-73	80	41	92	14 338	14 301
2001	124	130	-6	-55	-61	64	46	80	14 097	14 066
2002	114	120	-6	-63	-69	76	40	73	14 032	13 997
2003	139	146	-7	60	53	66	51	80	14 024	14 050

Obyvatelstvo a domy v retrospektivě (SLDB – podle územní struktury platné k 1. 3. 2001)

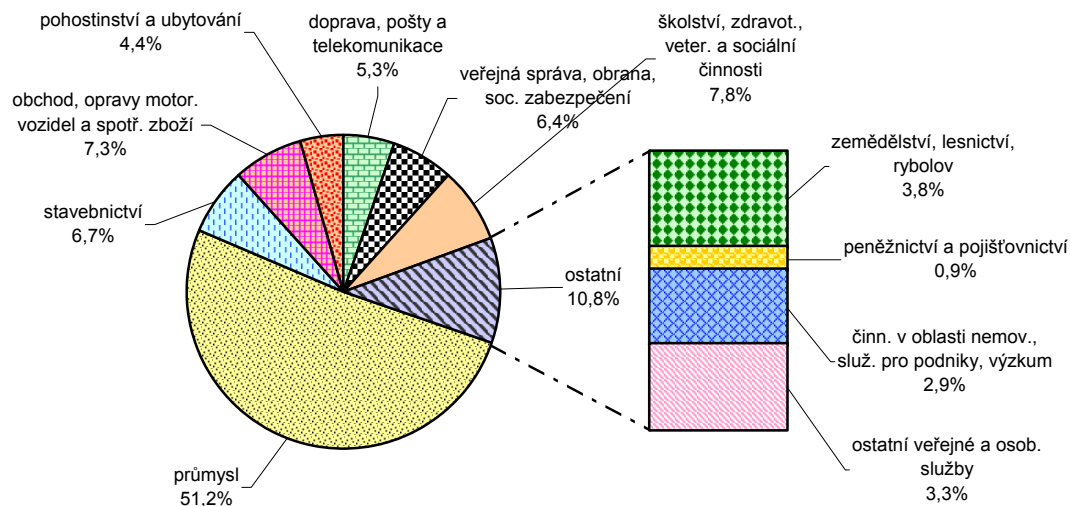
	1869	1880	1890	1900	1910	1921	1930	1950	1961	1970	1980	1991	2001
Počet obyvatel celkem	31 835	34 730	38 011	42 606	49 909	46 083	48 906	13 535	14 503	15 725	14 930	14 078	14 106
v sídle SO ORP	12 006	14 176	17 147	19 264	22 418	20 419	22 310	7 383	7 617	7 128	7 371	7 604	7 273
Počet domů ¹⁾ celkem	3 522	4 206	4 547	5 240	5 811	6 065	7 261	6 930	2 896	2 599	2 262	2 046	2 224
v sídle SO ORP	1 224	1 492	1 734	2 065	2 321	2 454	2 998	2 872	1 448	1 310	1 152	1 081	1 136

¹⁾ do roku 1950 uvedeny domy celkem, v letech 1961 až 2001 pouze domy trvale obydlené

Ekonomická aktivita obyvatelstva podle výsledků sčítání lidu, domů a bytů

	Ekonomicky aktivní celkem	v tom				Ekonomicky neaktivní celkem	z toho			Nezjištěná ekonomická aktivita
		zaměstnané osoby			neza- městnaní		nepracující důchodci	děti, žáci, studenti, učni a ostatní závislé osoby		
		celkem	z toho							
			pracující důchodci	ženy na mateřské dovolené ¹⁾						
Správní obvod celkem										
Celkem 1991	7 842	7 634	292	487	208	6 236	2 101	4 045	-	
v %	100,0	97,3	3,7	6,2	2,7	100,0	33,7	64,9	x	
Celkem 2001	7 361	6 437	198	72	924	6 560	2 745	3 380	185	
v %	100,0	87,4	2,7	1,0	12,6	100,0	41,8	51,5	x	
v tom:										
muži	4 094	3 544	86	-	550	2 775	1 039	1 712	113	
ženy	3 267	2 893	112	72	374	3 785	1 706	1 668	72	
Sídlo správního obvodu										
Celkem 1991	4 301	4 208	167	290	93	3 303	1 048	2 219	-	
v %	100,0	97,8	3,9	6,7	2,2	100,0	31,7	67,2	x	
Celkem 2001	3 951	3 569	112	36	382	3 262	1 387	1 695	60	
v %	100,0	90,3	2,8	0,9	9,7	100,0	42,5	52,0	x	
v tom:										
muži	2 126	1 899	56	-	227	1 389	514	863	35	
ženy	1 825	1 670	56	36	155	1 873	873	832	25	

¹⁾ v roce 1991 včetně osob na další mateřské dovolené (do 3 let věku dítěte) a osob pobírajících rodičovský příspěvek

Struktura ekonomicky aktivního obyvatelstva podle odvětví
 (ze zjištěných odvětví; SLDB 2001)

Nezaměstnanost k 31. 12. 2003

	Uchazeči o zaměstnání celkem	z toho (%)			Index počtu uchazečů 2003/2002 (%)	Volná pracovní místa	Počet uchazečů na 1 volné místo	Registrovaná míra nezaměstnanosti (%) ¹⁾		
		ženy	absolventi a mladiství	osoby se změněnou pracovní schopností				2002	2003	
									celkem	ženy
Celkem	1 052	46,2	6,8	7,3	111,7	69	15,2	12,80	14,29	14,88
Sídlo SO ORP	466	47,2	6,0	6,9	116,2	44	10,6	10,15	11,79	12,05

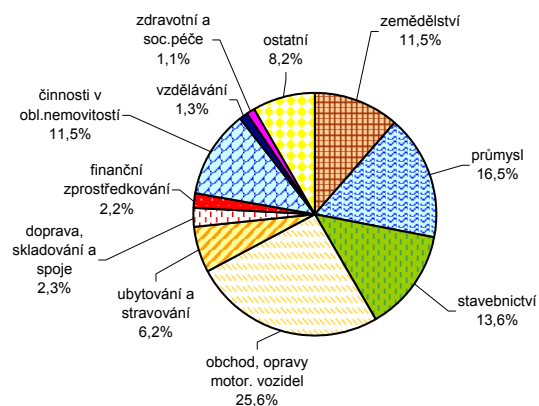
¹⁾ registrovaná míra nezaměstnanosti je počítána na počet ekonomicky aktivních podle SLDB k 1. 3. 2001

Ekonomické subjekty se sídlem na území správního obvodu k 31. 12. 2003

Ekonomické subjekty podle počtu zaměstnanců

Počet zaměstnanců	Počet subjektů celkem	v tom			
		v sídle správního obvodu		v ostatních obcích	
		celkem	podíl (%)	celkem	podíl (%)
Celkem	2 733	1 490	100,0	1 243	100,0
neuveдено	672	366	24,6	306	24,6
bez zaměstnanců	1 750	952	63,9	798	64,2
1 - 5	211	116	7,8	95	7,6
6 - 19	66	33	2,2	33	2,7
20 - 99	28	19	1,3	9	0,7
100 - 499	5	3	0,2	2	0,2
500 - 999	1	1	0,1	-	x
1 000 a více	-	-	x	-	x

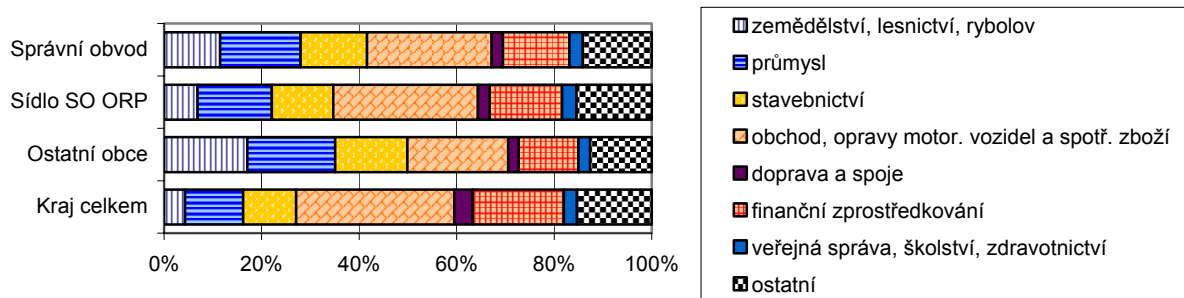
Struktura podle odvětví činnosti



Ekonomické subjekty podle právní formy

	Počet subjektů celkem	v tom			
		v sídle správního obvodu		v ostatních obcích	
		celkem	podíl (%)	celkem	podíl (%)
Celkem	2 733	1 490	100,0	1 243	100,0
z toho:					
fyzické osoby	2 371	1 284	86,2	1 087	87,4
z toho: zapsané v obchodním rejstříku	6	2	0,2	4	0,4
obchodní společnosti	128	64	4,3	64	5,1
z toho: akciové společnosti	2	1	1,6	1	1,6
družstva	-	-	x	-	x
státní podniky	-	-	x	-	x

Struktura subjektů podle odvětví činnosti



Největší zaměstnavatelé

Název	Převažující činnost
AMATI - Denak, s.r.o.	výroba hudebních nástrojů
Car Trim k.s.	výroba konfekčních bytových výrobků kromě koberců
GARTEX s.r.o.	výroba konfekčních bytových výrobků kromě koberců
Uniform - Accessoires Bohemia, s.r.o.	výroba tylů, krajk, záclon a výšivek
Topstick strojní vyšívání spol. s r.o.	výroba ostatních oděvů a oděvních doplňků j. n.
ROTAS STROJÍRNY spol. s r.o.	výroba a opravy jiných účelových strojů j. n.

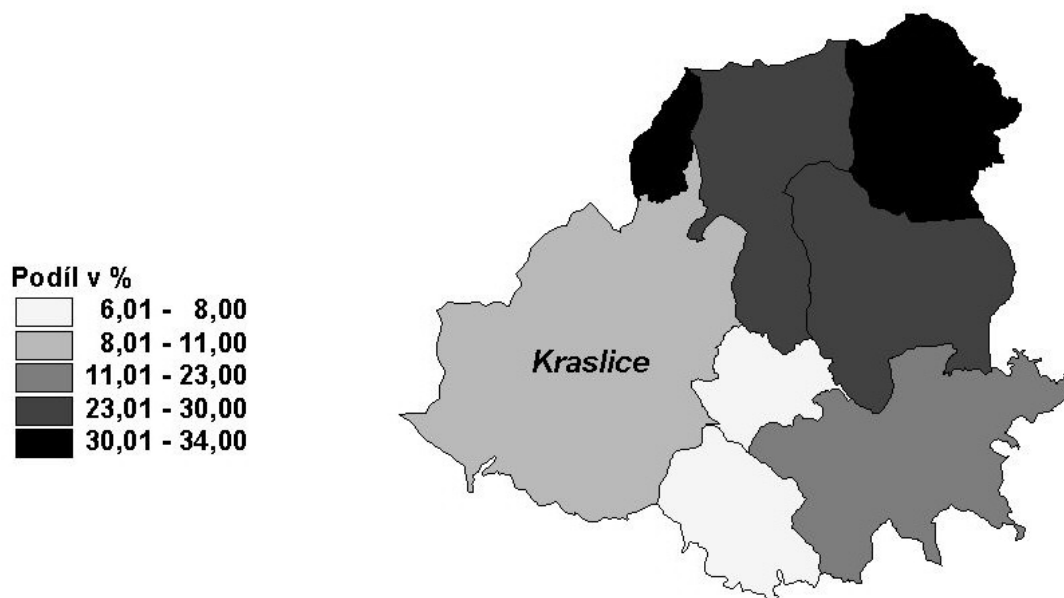
Bytový fond podle výsledků sčítání lidu, domů a bytů

		Trvale obydlené byty					Neobydlené byty		
		celkem	z toho byty		na 1 000 obyvatel ¹⁾	na 100 cenzových domácností	celkem	podíl na bytovém fondu celkem	na 1 000 obyvatel ¹⁾
			v rodinných domech	v bytových domech					
Správní obvod celkem	1991	5 096	1 673	3 381	362,0	93,6	646	11,3	45,9
	2001	5 335	1 984	3 278	378,2	87,2	684	11,4	48,5
	rozdíl	239	311	-103	16,2	-6,4	38	²⁾ 0,1	2,6
	rozdíl v %	4,7	18,6	-3,0	x	x	5,9	x	x
Sídlo správního obvodu	1991	2 766	894	1 850	363,8	94,7	270	8,9	35,5
	2001	2 799	1 036	1 723	384,8	90,0	316	²⁾ 10,1	43,4
	rozdíl	33	142	-127	21,1	-4,7	46	1,3	7,9
	rozdíl v %	1,2	15,9	-6,9	x	x	17,0	x	x

¹⁾ v SLDB 2001 včetně cizinců s dlouhodobým pobytem

²⁾ v procentních bodech

Podíl neobydlených bytů na bytech celkem v roce 2001



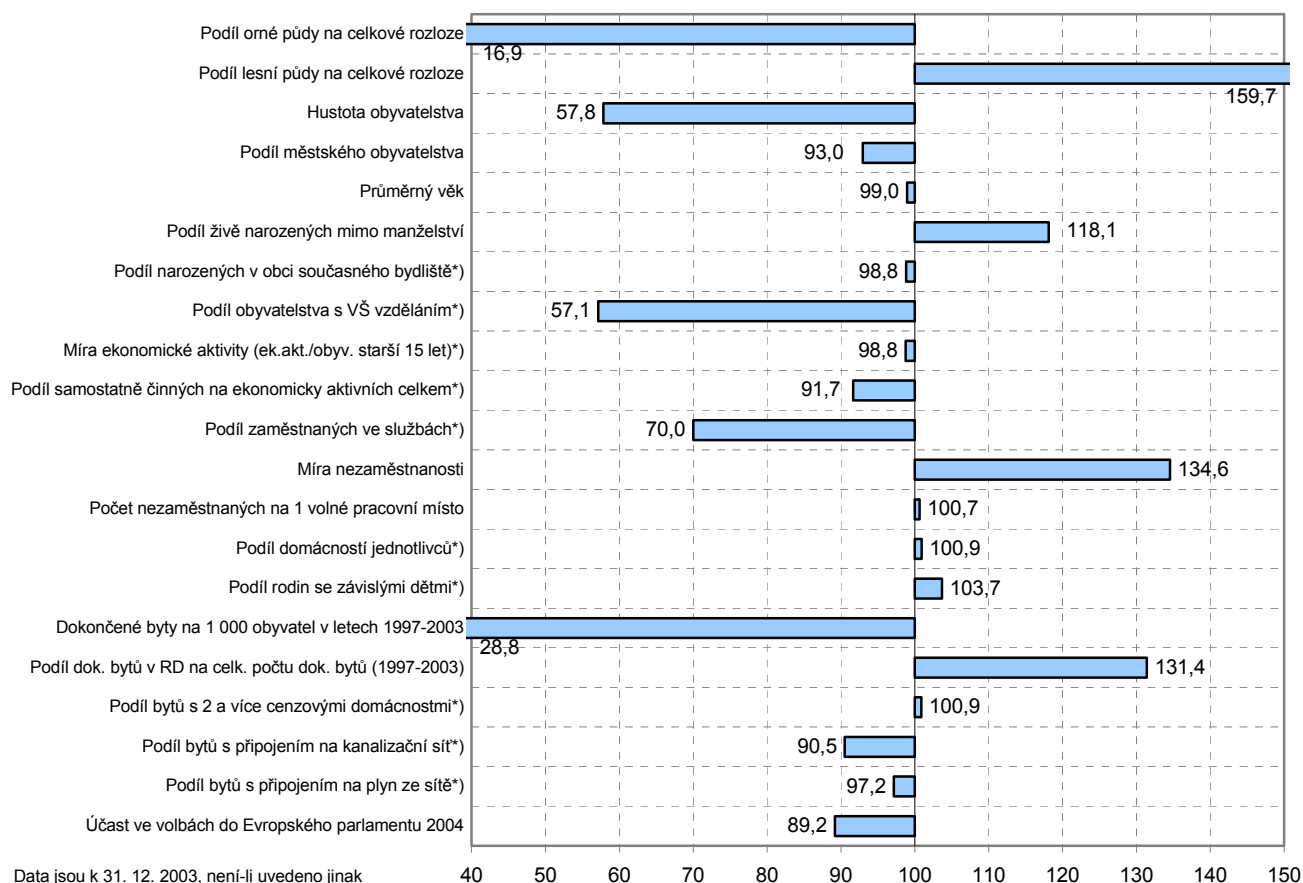
Vybrané ukazatele bytové výstavby

	Dokončené byty celkem	z toho			Průměrná obytná plocha 1 dokončeného bytu v m ²	Průměrná hodnota dokončené stavby v tis. Kč ¹⁾	Zrušené byty celkem
		v rodinných domech	v bytových domech	v nástavbách, přístavbách a vestavbách			
1997	4	4	-	-	84,0	3 375,0	1
1998	3	3	-	-	117,0	3 166,7	1
1999	3	-	-	3	66,3	1 666,7	-
2000	7	4	-	-	73,3	1 328,6	-
2001	15	3	-	9	44,1	954,6	-
2002	4	4	-	-	86,0	2 250,0	-
2003	10	8	-	-	76,5	2 000,0	-

¹⁾ hodnota stavby je uvedena bez hodnoty pozemku

Obyvatelstvo ve věku 15 a více let podle pohlaví a nejvyššího ukončeného vzdělání
 podle výsledků sčítání lidu, domů a bytů

	1991			2001		
	celkem	muži	ženy	celkem	muži	ženy
Obyvatelstvo celkem	10 820	5 323	5 497	11 626	5 697	5 929
v tom se vzděláním (v %):						
základní včetně neukončeného	39,4	32,3	46,3	30,8	25,1	36,3
střední odborné bez maturity vč. vyučených	38,2	46,4	30,2	42,0	49,6	34,8
úplné střední všeobecné s maturitou	2,6	2,1	3,0	3,2	2,1	4,2
úplné střední odborné s maturitou vč. vyučených s maturitou	15,0	13,8	16,1	16,0	15,3	16,7
nástavbové studium				1,5	1,3	1,8
vyšší odborné	0,1	0,1	0,1	0,8	0,8	0,7
vysokoškolské	2,6	3,3	1,9	3,2	3,4	2,9
bez vzdělání	0,5	0,4	0,6	0,8	0,6	1,0
nezjištěno	1,7	1,7	1,7	1,7	1,8	1,5

Postavení správního obvodu v kraji ve vybraných ukazatelích (kraj = 100 %)


Data jsou k 31. 12. 2003, není-li uvedeno jinak
 *) SLDB 2001