

Správní obvod obce s rozšířenou působností **Soběslav** leží uvnitř Jihočeského kraje. Od jihu k severu prochází územím řeka Lužnice, do které se ve Veselí nad Lužnicí vlévá řeka Nežárka. Jihovýchodní část obvodu je protkána řadou vodních toků napájejících celou rybníkářskou soustavu, navazující na Třeboňsko. Na **rozloze 323,8 km²** se zemědělská půda podílí z 59,5 %, podíl lesní půdy 25,4 % je výrazně podprůměrný. Vzhledem k počtu rybníků a jejich velikosti se **vodní plochy rozkládají na 7,2 % území** správního obvodu, což je druhý nejvyšší podíl v kraji.

K území Soběslavska náleží 31 obcí, z toho 2 města (Soběslav a Veselí nad Lužnicí), V obvodu **žije celkem 22 tis. obyvatel**. Hustota obyvatelstva 68 osob na 1 km² je pátá nejvyšší v kraji. Průměrným věkem 40,1 roku se obvod řadí mezi obvody s nejstarším obyvatelstvem, což se spolu s druhou nejvyšší úmrtností projevilo ve **druhém nejvyšším přirozeném úbytku** obyvatel. Ten byl však téměř zcela nahrazen kladným výsledkem stěhování, takže celkový počet obyvatel poklesl v posledních 13 letech jen mírně.

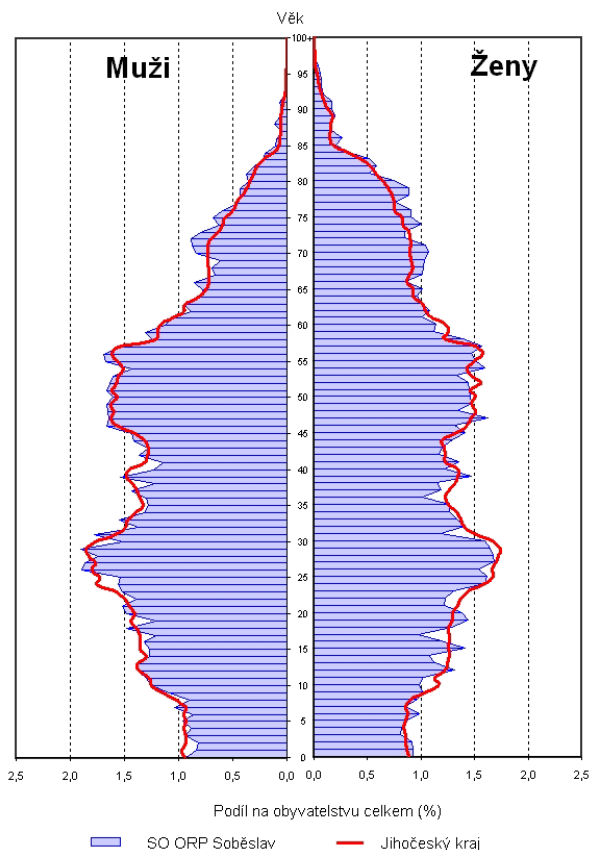
Míra ekonomické aktivity obyvatel ve věku 15 – 59 let dosahovala 76,1 %, což je méně než průměr kraje. Podíl pracujících ve výrobních odvětvích v uplynulých 10 letech **poklesl o 12,2 procentního bodu** ve prospěch služeb. Míra nezaměstnanosti je ve správním obvodu nadprůměrná (7,57 % k 31. 12. 2003). Kromě toho **skoro 3 tisíce osob vyjíždějí za prací** do jiných obvodů, především do táborské aglomerace (téměř 30 % pracujících). Starší obyvatelstvo obvodu ovlivňuje vyšší podíl důchodců na ekonomicky neaktivním obyvatelstvu (48,0 %) a nižší podíl žáků, studentů a učňů (34,6 %).

Na 1 000 obyvatel **připadá 282 domů** (zjištěno při SLDB 2001), z nichž je však 22,6 % neobydlených. Z obydlých domů tvoří **více než 90 % rodinné domy**. Vzhledem k tomu dosahuje obytná plocha téměř 55 m² na 1 trvale obydlený byt a je druhá nejvyšší v kraji. V přepočtu na 1 000 obyvatel bylo za posledních 7 let postaveno průměrně 14,2 bytu, více než polovina z nich v rodinných domech.

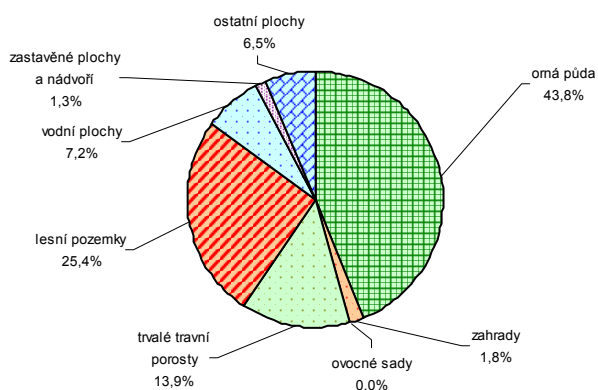
Z **dopravního hlediska** prochází správním obvodem ze severu na jih železnice a silnice, spojující Prahu s Českými Budějovicemi a dále s jižními zeměmi Evropy, v Soběslavi a Veselí nad Lužnicí se oddělují silnice a železnice ve směru na Jihlavu a Vídeň.

Zajímavostí tohoto mikroregionu jsou Soběslavsko-Veselská blata, kde najdeme několik obcí s velmi dobře dochovanou **lidovou architekturou** (Vlastibořsko). Řeky Lužnice a Nežárka jsou využívány k **vodním sportům** a pro velmi dobrou dostupnost po dopravních komunikacích i k rekreaci.

Věková struktura obyvatelstva 2003



Struktura pozemků



Obyvatelstvo podle věku k 31. 12. 2003

	Celkem	Muži	Ženy
Celkem	22 012	10 848	11 164
0 - 14	3 349	1 719	1 630
15 - 64	15 273	7 798	7 475
65 +	3 390	1 331	2 059
Index stáří ¹⁾	101,2	77,4	126,3
Průměrný věk	40,1	38,6	41,6

¹⁾ počet osob ve věku 65 + na 100 dětí ve věku 0 - 14 let

Základní demografické údaje

	Živě narození	Zemřelí	Přirozený přírůstek	Přírůstek stěhováním	Celkový přírůstek	Sňatky	Rozvody	Potraty	Střední stav obyvatel	Stav obyvatel k 31.12.
1991	285	331	-46	-12	-58	134	58	.	22 079	22 050
1992	250	260	-10	43	33	145	47	152	22 067	22 083
1993	235	289	-54	35	-19	153	56	132	22 074	22 064
1994	222	275	-53	-10	-63	103	64	123	22 033	22 001
1995	198	314	-116	54	-62	111	46	122	21 970	21 939
1996	192	285	-93	88	-5	108	53	120	21 937	21 934
1997	202	260	-58	15	-43	123	44	101	21 913	21 891
1998	200	264	-64	126	62	110	39	87	21 922	21 953
1999	185	268	-83	72	-11	122	47	68	21 949	21 943
2000	187	260	-73	97	24	115	50	85	21 955	21 967
2001	198	282	-84	72	-12	92	45	71	22 016	22 010
2002	194	238	-44	59	15	105	51	79	22 018	22 025
2003	205	278	-73	60	-13	85	65	76	22 019	22 012

Obyvatelstvo a domy v retrospektivě (SLDB – podle územní struktury platné k 1. 3. 2001)

	1869	1880	1890	1900	1910	1921	1930	1950	1961	1970	1980	1991	2001
Počet obyvatel celkem	21 968	22 860	22 433	22 623	23 286	23 310	23 229	20 255	22 127	21 376	22 357	22 081	22 020
v sídle SO ORP	3 706	4 350	4 251	4 193	4 232	4 312	4 596	4 785	5 850	6 304	6 988	7 365	7 290
Počet domů ¹⁾ celkem	3 062	3 185	3 302	3 364	3 462	3 610	4 346	4 901	4 835	4 892	4 893	4 778	4 807
v sídle SO ORP	460	474	504	499	523	577	754	915	991	1 082	1 192	1 229	1 280

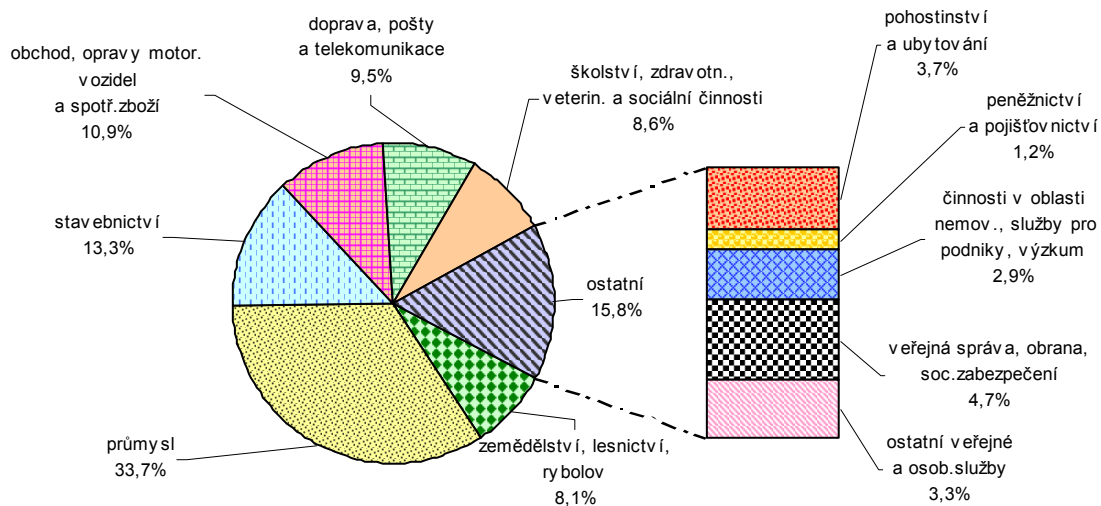
¹⁾ do roku 1950 uvedeny domy celkem, v letech 1961 až 2001 pouze domy trvale obydlené

Ekonomická aktivita obyvatelstva podle výsledků sčítání lidu, domů a bytů

	Ekonomicky aktivní celkem	v tom				Ekonomicky neaktivní celkem	z toho		Nezjištěná ekonomická aktivita
		zaměstnané osoby			nezaměstnaní		nepracující důchodci	děti, žáci, studenti, učni a ostatní závislé osoby	
		celkem	z toho						
			pracující důchodci	ženy na mateřské dovolené ¹⁾					
Správní obvod celkem									
Celkem 1991	11 468	11 274	505	715	194	10 613	4 740	5 807	-
v %	100,0	98,3	4,4	6,2	1,7	100,0	44,7	54,7	x
Celkem 2001	10 949	10 258	281	174	691	10 960	5 261	5 125	111
v %	100,0	93,7	2,6	1,6	6,3	100,0	48,0	46,8	x
v tom:									
muži	6 167	5 827	124	-	340	4 610	1 987	2 600	68
ženy	4 782	4 431	157	174	351	6 350	3 274	2 525	43
Sídlo správního obvodu									
Celkem 1991	3 910	3 846	163	220	64	3 455	1 423	2 013	-
v %	100,0	98,4	4,2	5,6	1,6	100,0	41,2	58,3	x
Celkem 2001	3 719	3 517	117	68	202	3 525	1 667	1 258	46
v %	100,0	94,6	3,1	1,8	5,4	100,0	47,3	35,7	x
v tom:									
muži	2 062	1 953	58	-	109	1 452	597	640	27
ženy	1 657	1 564	59	68	93	2 073	1 070	618	31

¹⁾ v roce 1991 včetně osob na další mateřské dovolené (do 3 let věku dítěte) a osob pobírajících rodičovský příspěvek

Struktura ekonomicky aktivního obyvatelstva podle odvětví
(ze zjištěných odvětví; SLDB 2001)



Nezaměstnanost k 31. 12. 2003

	Uchazeči o zaměstnání celkem	z toho (%)			Index počtu uchazečů 2003/2002 (%)	Volná pracovní místa	Počet uchazečů na 1 volné místo	Registrovaná míra nezaměstnanosti (%) ¹⁾		
		ženy	absolventi a mladiství	osoby se změněnou pracovní schopností				2002	2003	
									celkem	ženy
Celkem	829	442	104	113	109,2	43	19,3	6,93	7,57	9,24
Sídlo SO ORP	236	116	25	32	119,2	28	8,4	5,32	6,35	7,00
mimo sídlo ORP	593	326	79	81	105,7	15	39,5	7,76	8,20	10,43

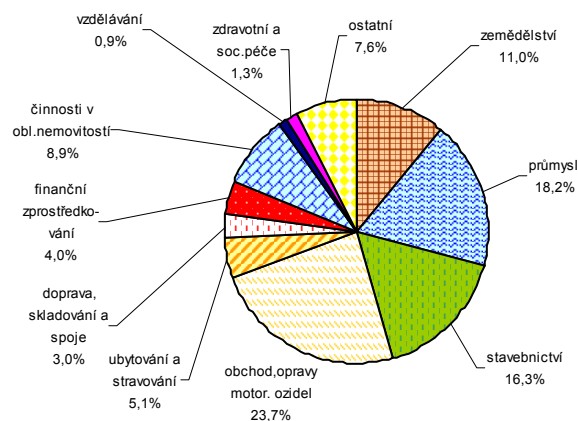
¹⁾ registrovaná míra nezaměstnanosti je počítána na počet ekonomicky aktivních podle SLDB k 1. 3. 2001

Ekonomické subjekty se sídlem na území správního obvodu k 31. 12. 2003

Ekonomické subjekty podle počtu zaměstnanců

Počet zaměstnanců	Počet subjektů celkem	v tom			
		v sídle správního obvodu		v ostatních obcích	
		celkem	podíl (%)	celkem	podíl (%)
Celkem	4 866	1 681	100,0	3 185	100,0
neuveдено	917	294	17,5	623	19,6
bez zaměstnanců	3 470	1 167	69,4	2 303	72,3
1 - 5	322	140	8,3	182	5,7
6 - 19	91	47	2,8	44	1,4
20 - 99	53	27	1,6	26	0,8
100 - 499	12	5	0,3	7	0,2
500 - 999	1	1	0,1	-	x
1 000 a více	-	-	x	-	x

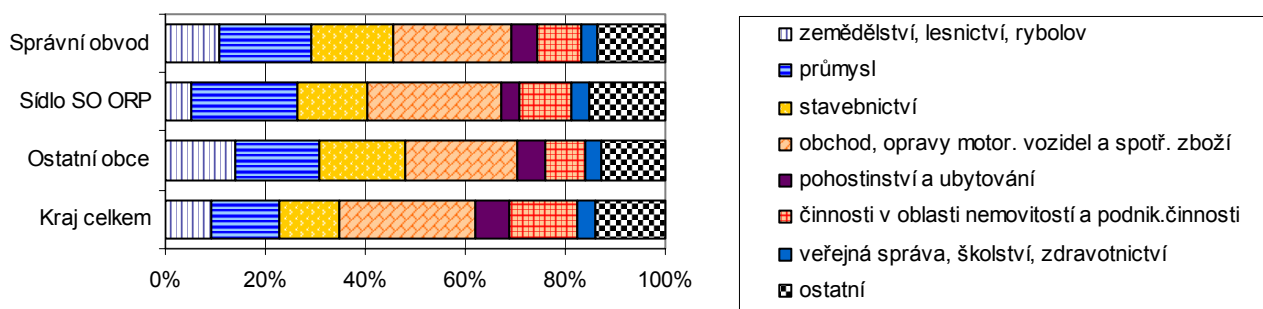
Struktura podle odvětví činnosti



Ekonomické subjekty podle právní formy

	Počet subjektů celkem	v tom			
		v sídle správního obvodu		v ostatních obcích	
		celkem	podíl (%)	celkem	podíl (%)
Celkem	4 866	1 681	100,0	3 185	100,0
z toho:					
fyzické osoby	4 372	1 511	89,9	2 861	89,8
z toho zapsané v obchodním rejstříku	16	5	0,3	11	0,4
obchodní společnosti	191	98	5,8	92	2,9
z toho akciové společnosti	18	12	12,2	6	6,5
družstva	15	2	0,1	13	0,4
státní podniky	1	1	0,1	-	x

Struktura subjektů podle odvětví činnosti



Největší zaměstnavatelé (subjekty se sídlem na území správního obvodu)

Název	Převažující činnost
JITONA a.s., Soběslav	výroba nábytku
MOTOR JIKOV Strojírenská a.s., Soběslav	výroba dílů a příslušenství motorových vozidel
Jihočeské dřevařské závody Soběslav, a.s.	pilařská výroba
ČMO - České a moravské obalovny, s.r.o., Soběslav	výroba nekovových minerálních výrobků
GRENA a.s., Veselí nad Lužnicí	výroba dých a aglomerovaných dřevařských výrobků
Servis - technika - služby Soběslav, a.s.	výroba a opravy zemědělských a lesnických strojů
MABA Prefa, s.r.o., Veselí nad Lužnicí	výroba stavebních betonových prvků

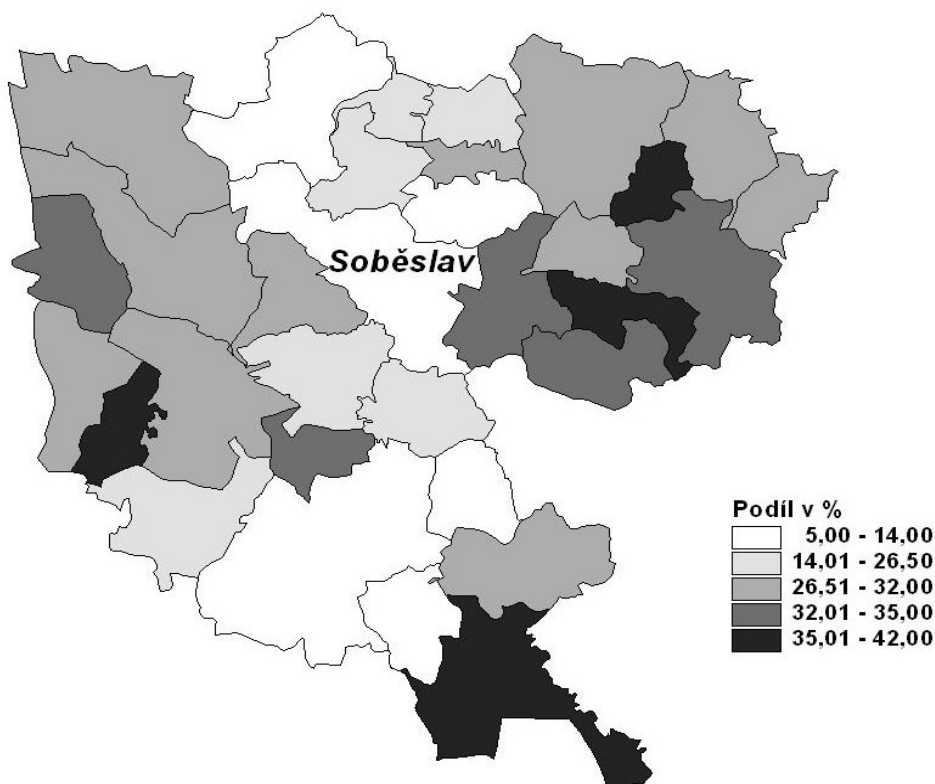
Bytový fond podle výsledků sčítání lidu, domů a bytů

		Trvale obydlené byty					Neobydlené byty		
		celkem	z toho byty		na 1 000 obyvatel ¹⁾	na 100 cenzových domácností	celkem	podíl na bytovém fondu celkem (%)	na 1 000 obyvatel ¹⁾
			v rodinných domech	v bytových domech					
Správní obvod celkem	1991	7 599	4 694	2 845	344,1	92,0	1 352	15,1	61,2
	2001	8 089	5 023	2 994	367,3	91,2	1 776	18,0	80,7
	rozdíl	490	329	149	23,2	-0,8	424	²⁾ 2,9	19,4
	rozdíl v %	6,4	7,0	5,2	x	x	31,4	x	x
Sídlo správního obvodu	1991	2 616	1 190	1 405	355,2	94,1	207	7,3	28,1
	2001	2 808	1 365	1 423	385,2	93,0	308	9,9	42,2
	rozdíl	192	175	18	30,9	-1,1	101	²⁾ 2,6	14,2
	rozdíl v %	7,3	14,7	1,3	x	x	48,8	x	x

¹⁾ v SLDB 2001 včetně cizinců s dlouhodobým pobytem

²⁾ v procentních bodech

Podíl neobydlených bytů na bytech celkem v roce 2001



Vybrané ukazatele bytové výstavby

	Dokončené byty celkem	z toho			Průměrná obytná plocha 1 dokončeného bytu v m ²	Průměrná hodnota dokončené stavby v tis. Kč ¹⁾	Zrušené byty celkem
		v rodinných domech	v bytových domech	v nástavbách, přístavbách a vestavbách			
1997	33	8	4	21	61,7	1 054,0	-
1998	18	14	-	4	67,7	946,1	-
1999	81	27	38	15	58,7	1 165,3	1
2000	64	37	17	8	61,0	1 158,0	1
2001	51	38	-	11	76,5	1 528,4	-
2002	48	37	-	11	90,0	1 710,2	28
2003	18	12	-	1	72,3	1 798,8	29

¹⁾ hodnota stavby je uvedena bez hodnoty pozemku

SPRÁVNÍ OBVOD ORP SOBĚSLAV

Obyvatelstvo ve věku 15 a více let podle pohlaví a nejvyššího ukončeného vzdělání podle výsledků sčítání lidu, domů a bytů

	1991			2001		
	celkem	muži	ženy	celkem	muži	ženy
Obyvatelstvo celkem	17 552	8 521	9 031	18 487	9 036	9 451
v tom se vzděláním (v %):						
základní včetně neukončeného	36,2	26,9	44,9	25,5	17,8	33,0
střední odborné bez maturity vč. vyučených	37,7	46,8	29,2	41,3	50,2	32,9
úplné střední všeobecné s maturitou	3,6	2,3	4,7	4,3	2,9	5,7
úplné střední odborné s maturitou vč. vyučených s maturitou	16,9	17,5	16,5	19,1	19,2	19,0
nástavbové studium	.	.	.	2,0	1,5	2,5
vyšší odborné	0,1	0,1	0,1	1,0	0,9	1,1
vysokoškolské	4,1	5,2	3,1	5,6	6,3	4,9
bez vzdělání	0,2	0,1	0,2	0,3	0,2	0,3
nezjištěno	1,2	1,0	1,3	0,9	1,0	0,7

Postavení správního obvodu v kraji ve vybraných ukazatelích (kraj = 100 %)

