

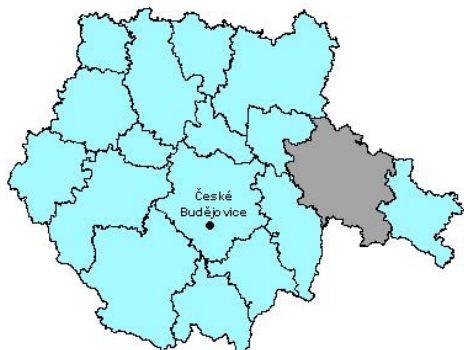


Administrativní mapa správního obvodu Jindřichův Hradec

(stav k 1. 1. 2003)

- 
 hranice obvodů pověřených obecními úřady

 hranice obcí



Správní obvod obce s rozšířenou působností **Jindřichův Hradec** leží téměř v nejvýchodnější části Jihočeského kraje. Po celé jeho jižní části probíhá státní hranice s Rakouskem. Od západu do obvodu zasahuje část Třeboňské pánve, zbývající část je součástí Českomoravské vrchoviny. **Rozlohou 933 km²** představuje třetí největší obvod kraje, polovinu plochy obvodu zaujímá zemědělská půda, na vodní plochy připadá více než 5 % rozlohy obvodu.

Správní obvod zahrnuje 58 obcí s **47 tis. obyvateli**, centry osídlení jsou 4 města (Jindřichův Hradec, Kardašova Řečice, Nová Bystřice a Nová Včelnice), v nichž žije 65 % obyvatel obvodu. Hustota osídlení (51 obyvatel/km²) je v kraji mírně podprůměrná. Na celkovém přírůstku počtu obyvatel v posledních 13 letech se desetinou podílí přirozený přírůstek, rozhodující část však byla zajištěna **kladným výsledkem stěhování**. Průměrný věk obyvatelstva Jindřichohradecka dosahuje 39,0 roku.

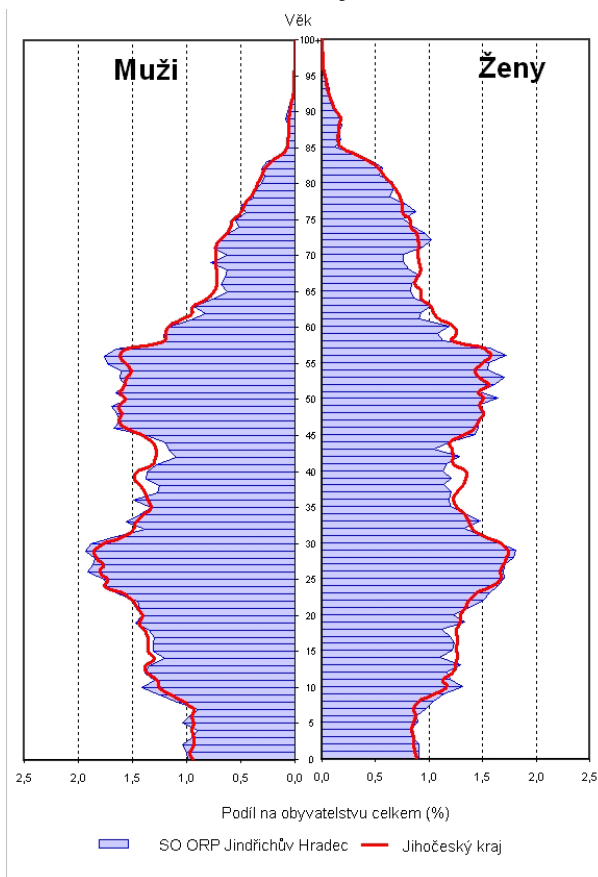
Ekonomická aktivita obyvatelstva je mírně podprůměrná. Podíl pracujících v průmyslu je v kraji třetí nejvyšší (méně než 60 % zaměstnaných ve výrobní sféře), nadprůměrná část obyvatel naopak pracuje ve stavebnictví. **Míra nezaměstnanosti patří trvale mezi nejvyšší v kraji**, podíl žen mezi nezaměstnanými (téměř 60 %) je naproti tomu v kraji nejvyšší, mezi nejvyšší patří rovněž podíl uchazečů o zaměstnání se změněnou pracovní schopností. Ze správního obvodu **vyjíždí za prací více než 3 200 osob** a naopak do něho dojíždí zhruba 1 800 pracujících, což je relativně nejmenší hodnota mezi správními obvody v kraji.

Na Jindřichohradecku bylo zaznamenáno v kraji **nejvyšší průměrné stáří domovního fondu (51,4 roku)**. Jedna z nejvyšších v kraji je také zalidněnost bytů (2,77 osob na trvale obydlený byt). Více než 4 000 bytů není trvale obydleno, podíl neobydlených bytů, které jsou využívány k rekreaci, je třetí nejvyšší v kraji (více než 60 %). **Intenzita bytové výstavby** byla v letech 1997-2003 **podprůměrná**, počet dokončených bytů na 1 000 obyvatel nedosáhl ani 75 % krajského průměru.

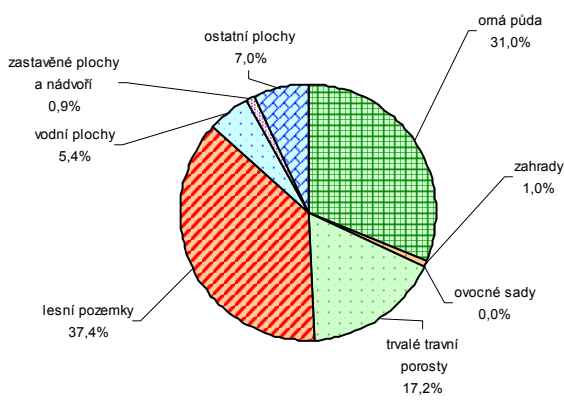
Obvod protíná z východu na západ silniční a železniční koridor spojující Brno s Českými Budějovicemi, Plzní a hraničními přechody do Spolkové republiky Německo a celé západní Evropy.

Jihozápad obvodu (okolí Stráže nad Nežárkou) je součástí CHKO Třeboňsko. Území kolem Nové Bystřice s hlubokými lesy a četnými rybníky je označováno jako Česká Kanada. Z technických památek připomeňme **úzkokolejnou železnici J. Hradec-Obrataň a J. Hradec-Nová Bystřice**. Jejich specifikem je turistická doprava, provozovaná především v létě s parní trakcí. Nejvýznamnější památkou Jindřichova Hradce je **goticko-renesanční zámek**, vzniklý přestavbou původního gotického hradu, zajímavý je rovněž **hrad Landštejn** na jihovýchodě území.

Věková struktura obyvatelstva 2003



Struktura pozemků



Obyvatelstvo podle věku k 31. 12. 2003

	Celkem	Muži	Ženy
Celkem	47 310	23 106	24 204
0 - 14	7 603	3 878	3 725
15 - 64	33 345	16 783	16 562
65 +	6 362	2 445	3 917
Index stáří ¹⁾	83,7	63,0	105,2
Průměrný věk	39,0	37,5	40,4

¹⁾ počet osob ve věku 65 + na 100 dětí ve věku 0 - 14 let

Základní demografické údaje

	Živě narození	Zemřelí	Přirozený přírůstek	Přírůstek stěhováním	Celkový přírůstek	Sňatky	Rozvody	Potraty	Střední stav obyvatel	Stav obyvatel k 31.12.
1991	612	551	61	98	159	315	122	.	46 621	46 700
1992	585	506	79	233	312	337	127	513	46 856	47 012
1993	636	466	170	37	207	330	125	462	47 143	47 246
1994	560	467	93	93	186	262	151	328	47 339	47 432
1995	507	471	36	56	92	257	166	285	47 478	47 524
1996	454	448	6	-25	-19	250	144	266	47 515	47 505
1997	438	503	-65	72	7	247	153	279	47 509	47 512
1998	443	463	-20	104	84	251	109	258	47 554	47 596
1999	418	481	-63	15	-48	273	136	243	47 572	47 548
2000	420	500	-80	-35	-115	252	149	199	47 491	47 433
2001	463	505	-42	59	17	242	145	204	47 165	47 173
2002	450	484	-34	113	79	240	123	185	47 213	47 252
2003	449	499	-50	108	58	210	150	178	47 281	47 310

Obyvatelstvo a domy v retrospektivě (SLDB – podle územní struktury platné k 1. 3. 2001)

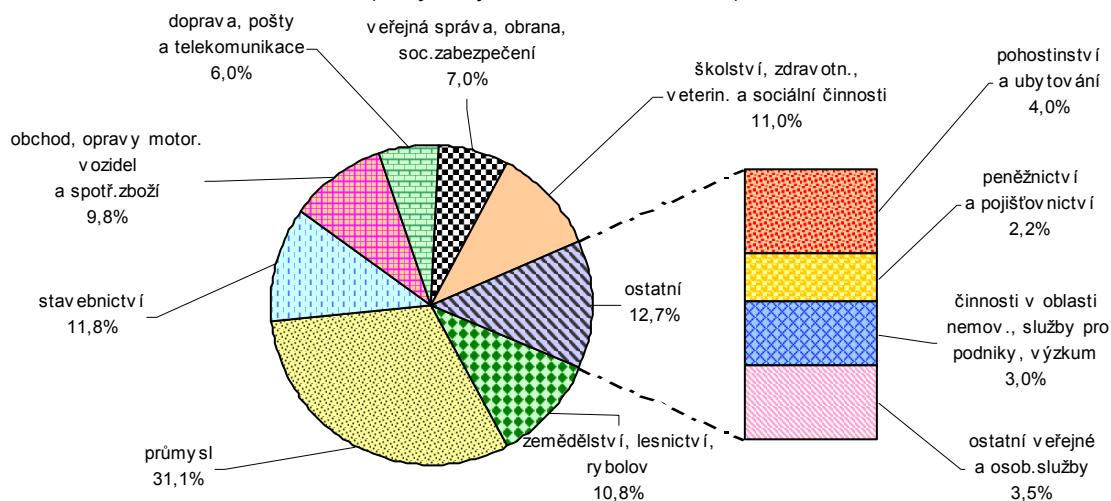
	1869	1880	1890	1900	1910	1921	1930	1950	1961	1970	1980	1991	2001
Počet obyvatel celkem	70 984	70 541	68 405	68 135	67 442	63 220	60 379	45 781	44 591	43 084	46 661	46 607	47 138
v sídle SO ORP	12 294	12 314	12 032	12 836	13 602	12 788	13 591	12 080	12 621	14 675	19 923	21 822	22 695
Počet domů ¹⁾ celkem	9 153	9 515	9 529	9 503	9 777	10 106	11 166	10 729	9 787	9 570	9 393	8 832	8 991
v sídle SO ORP	1 181	1 204	1 201	1 189	1 284	1 348	1 721	1 953	1 959	2 110	2 426	2 463	2 714

¹⁾ do roku 1950 uvedeny domy celkem, v letech 1961 až 2001 pouze domy trvale obydlené

Ekonomická aktivita obyvatelstva podle výsledků sčítání lidu, domů a bytů

	Ekonomicky aktivní celkem	v tom				Ekonomicky neaktivní celkem	z toho		Nezjištěná ekonomická aktivita
		zaměstnané osoby			nezaměstnaní		nepracující důchodci	děti, žáci, studenti, učni a ostatní závislé osoby	
		celkem	z toho						
			pracující důchodci	ženy na mateřské dovolené ¹⁾					
Správní obvod celkem									
Celkem 1991	24 256	23 832	1 154	1 451	424	22 351	9 075	13 097	-
v %	100,0	98,3	4,8	6,0	1,7	100,0	40,6	58,6	x
Celkem 2001	24 043	22 618	719	330	1 425	22 858	10 139	11 368	237
v %	100,0	94,1	3,0	1,4	5,9	100,0	44,4	49,7	x
v tom:									
muži	13 338	12 539	380	-	799	9 457	3 635	5 738	146
ženy	10 705	10 079	339	330	626	13 401	6 504	5 630	91
Sídlo správního obvodu									
Celkem 1991	11 824	11 611	562	712	213	9 998	3 318	6 572	-
v %	100,0	98,2	4,8	6,0	1,8	100,0	33,2	65,7	x
Celkem 2001	11 998	11 367	406	168	631	10 585	4 279	5 681	112
v %	100,0	94,7	3,4	1,4	5,3	100,0	40,4	53,7	x
v tom:									
muži	6 419	6 061	203	-	358	4 439	1 529	2 868	64
ženy	5 579	5 306	203	168	273	6 146	2 750	2 813	48

¹⁾ v roce 1991 včetně osob na další mateřské dovolené (do 3 let věku dítěte) a osob pobírajících rodičovský příspěvek

 Struktura ekonomicky aktivního obyvatelstva podle odvětví
 (ze zjištěných odvětví; SLDB 2001)


Nezaměstnanost k 31. 12. 2003

	Uchazeči o zaměstnání celkem	z toho (%)			Index počtu uchazečů 2003/2002 (%)	Volná pracovní místa	Počet uchazečů na 1 volné místo	Registrovaná míra nezaměstnanosti (%) ¹⁾		
		ženy	absolventi a mladiství	osoby se změněnou pracovní schopností				2002	2003	
									celkem	ženy
Celkem	1 489	882	166	264	112,0	94	15,8	5,53	6,19	8,24
Sídlo SO ORP	619	358	76	102	122,6	44	14,1	4,21	5,16	6,42
mimo sídlo ORP	870	524	90	162	105,5	50	17,4	6,85	7,22	10,22

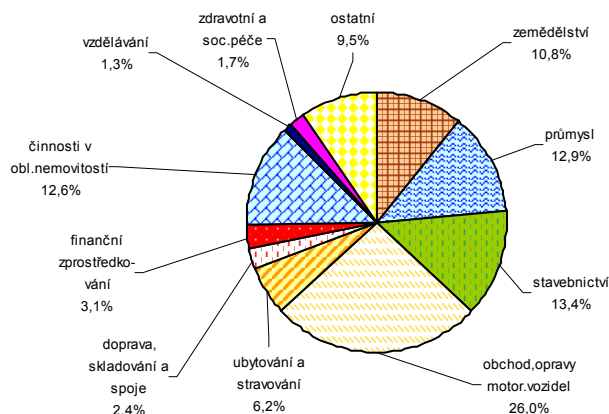
¹⁾ registrovaná míra nezaměstnanosti je počítána na počet ekonomicky aktivních podle SLDB k 1. 3. 2001

Ekonomické subjekty se sídlem na území správního obvodu k 31. 12. 2003

Ekonomické subjekty podle počtu zaměstnanců

Počet zaměstnanců	Počet subjektů celkem	v tom			
		v sídle správního obvodu		v ostatních obcích	
		celkem	podíl (%)	celkem	podíl (%)
Celkem	9 603	4 956	100,0	4 647	100,0
neuveдено	2 332	1 261	25,4	1 071	23,0
bez zaměstnanců	6 133	3 033	61,2	3 100	66,7
1 - 5	779	451	9,1	328	7,1
6 - 19	227	133	2,7	94	2,0
20 - 99	111	66	1,3	45	1,0
100 - 499	19	10	0,2	9	0,2
500 - 999	2	2	0,0	-	x
1 000 a více	-	-	x	-	x

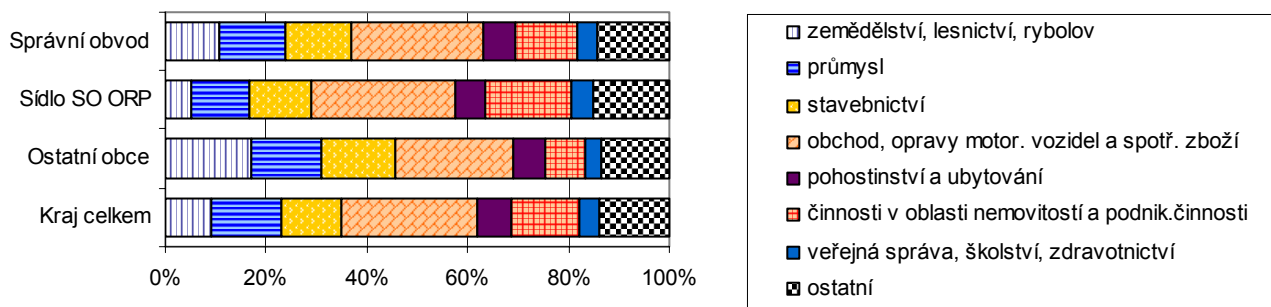
Struktura podle odvětví činnosti



Ekonomické subjekty podle právní formy

	Počet subjektů celkem	v tom			
		v sídle správního obvodu		v ostatních obcích	
		celkem	podíl (%)	celkem	podíl (%)
Celkem	9 603	4 956	100,0	4 647	100,0
z toho:					
fyzické osoby	7 871	3 996	80,6	3 875	83,4
z toho zapsané v obchodním rejstříku	67	38	1,0	29	0,7
obchodní společnosti	647	408	8,2	239	5,1
z toho akciové společnosti	39	25	6,1	14	5,9
družstva	50	17	0,3	33	0,7
státní podniky	3	3	0,1	-	x

Struktura subjektů podle odvětví činnosti



Největší zaměstnavatelé (subjekty se sídlem na území správního obvodu)

Název	Převažující činnost
Jítka a.s., Jindřichův Hradec	tkaní bavlnářských tkanin
Okresní nemocnice Jindřichův Hradec	ústavní zdravotní péče
STAVCENT a.s., Jindřichův Hradec	výstavba pozemních a inženýrských staveb
Jednota, spotřební družstvo v Jindřichově Hradci	maloobchodní prodej
Ústav sociálních služeb Jindřichův Hradec	ústavní sociální péče
Obal Rozkoš Jindřichův Hradec s.r.o., Střížkovice	výroba drobných kovových obalů
Kasalova pila, s.r.o., Jindřichův Hradec	výroba stavebně truhlářská a tesařská

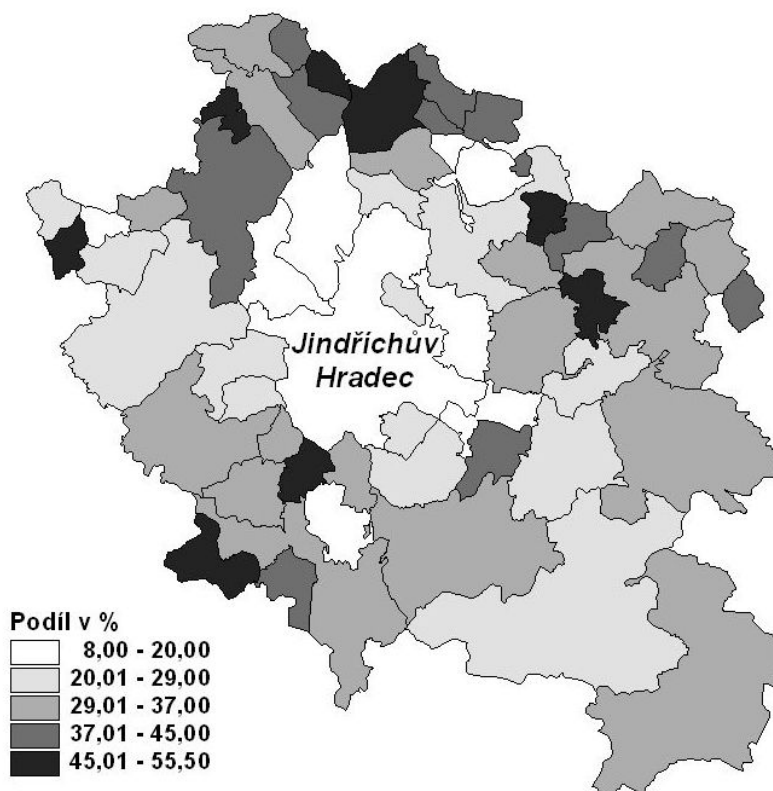
Bytový fond podle výsledků sčítání lidu, domů a bytů

		Trvale obydlené byty					Neobydlené byty		
		celkem	z toho byty		na 1 000 obyvatel ¹⁾	na 100 cenzových domácností	celkem	podíl na bytovém fondu celkem (%)	na 1 000 obyvatel ¹⁾
			v rodinných domech	v bytových domech					
Správní obvod celkem	1991	16 042	8 168	7 694	344,2	92,6	3 079	16,1	66,1
	2001	16 806	8 769	7 841	356,5	89,9	4 156	19,8	88,2
	rozdíl	764	601	147	12,3	-2,7	1 077	²⁾ 3,7	22,1
	rozdíl v %	4,8	7,4	1,9	x	x	35,0	x	x
Sídlo správního obvodu	1991	7 496	2 071	5 348	343,5	93,6	452	5,7	20,7
	2001	8 149	2 418	5 651	359,1	90,4	716	8,1	31,5
	rozdíl	653	347	303	16,1	-3,2	264	²⁾ 2,4	10,9
	rozdíl v %	8,7	16,8	5,7	x	x	58,4	x	x

¹⁾ v SLDB 2001 včetně cizinců s dlouhodobým pobytem

²⁾ v procentních bodech

Podíl neobydlených bytů na bytech celkem v roce 2001



Vybrané ukazatele bytové výstavby

	Dokončené byty celkem	z toho			Průměrná obytná plocha 1 dokončeného bytu v m ²	Průměrná hodnota dokončené stavby v tis. Kč ¹⁾	Zrušené byty celkem
		v rodinných domech	v bytových domech	v nástavbách, přístavbách a vestavbách			
1997	49	29	13	7	68,6	1 245,6	-
1998	45	21	22	2	63,8	1 304,2	-
1999	47	32	8	5	75,9	1 607,2	8
2000	48	41	-	3	85,6	1 948,2	1
2001	105	56	41	7	77,0	1 622,9	2
2002	143	69	14	41	65,0	1 558,5	2
2003	121	59	1	7	65,0	1 790,7	2

¹⁾ hodnota stavby je uvedena bez hodnoty pozemku

SPRÁVNÍ OBVOD ORP JINDŘICHŮV HRADEC

Obyvatelstvo ve věku 15 a více let podle pohlaví a nejvyššího ukončeného vzdělání podle výsledků sčítání lidu, domů a bytů

	1991			2001		
	celkem	muži	ženy	celkem	muži	ženy
Obyvatelstvo celkem	36 475	17 446	19 029	39 193	18 896	20 297
v tom se vzděláním (v %):						
základní včetně neukončeného	36,3	27,3	44,5	25,3	18,6	31,5
střední odborné bez maturity vč. vyučených	36,4	45,3	28,3	40,5	48,6	33,0
úplné střední všeobecné s maturitou	3,1	2,6	3,5	3,8	3,1	4,5
úplné střední odborné s maturitou vč. vyučených s maturitou	16,8	16,3	17,2	19,4	18,3	20,4
nástavbové studium	.	.	.	1,9	1,2	2,5
vyšší odborné	0,2	0,2	0,3	0,9	0,9	0,9
vysokoškolské	5,1	6,7	3,6	6,7	8,0	5,4
bez vzdělání	0,8	0,3	1,3	0,5	0,3	0,7
nezjištěno	1,3	1,3	1,3	1,0	0,9	1,1

Postavení správního obvodu v kraji ve vybraných ukazatelích (kraj = 100 %)

