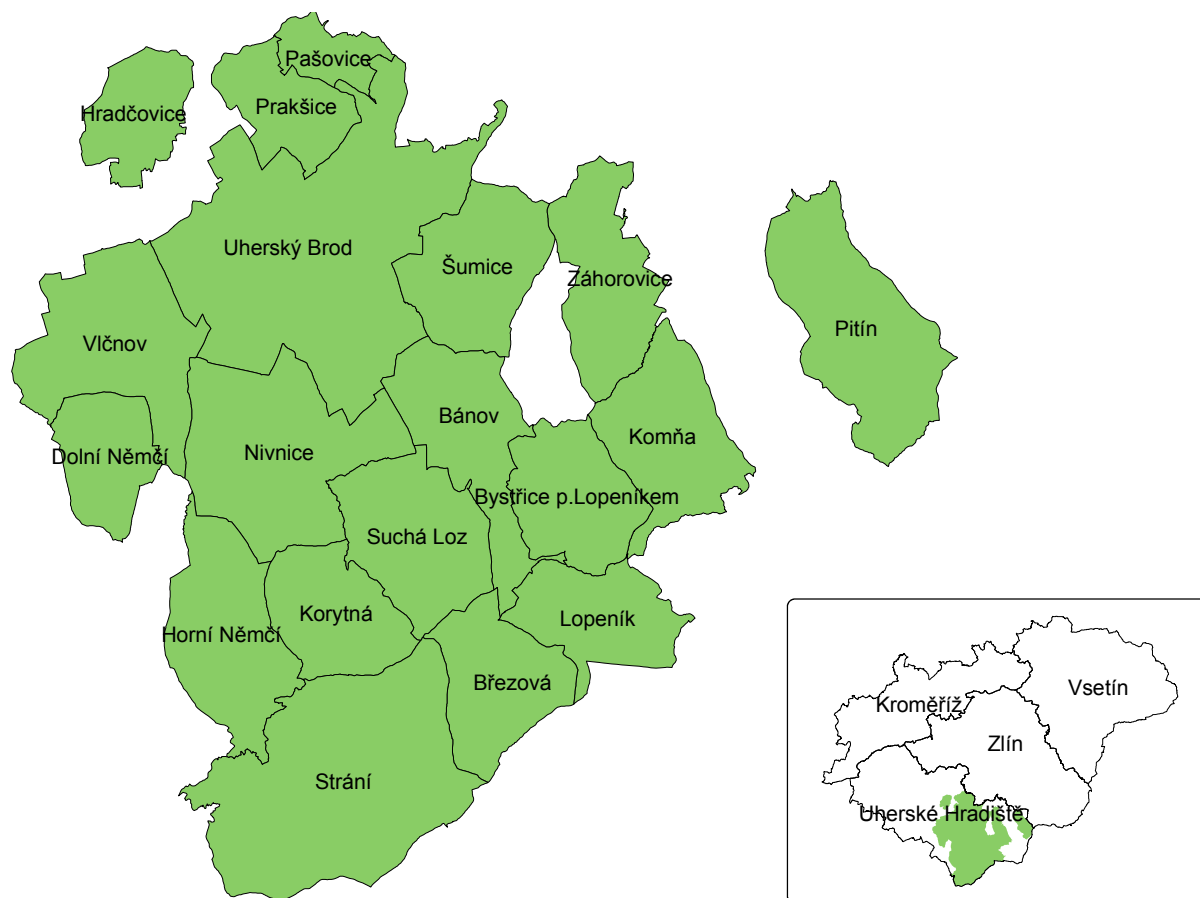


### 23. Uherskobrodsko, sdružení měst a obcí



**Rok vzniku:** 2002

**Předmět činnosti:** Všestranný rozvoj zaměřený na aktivity spojené s regionálním rozvojem, ochranou přírody a životního prostředí, rozvojem cestovního, využití všech potencionálních možností k urychlení ekonomického rozvoje tohoto regionu.

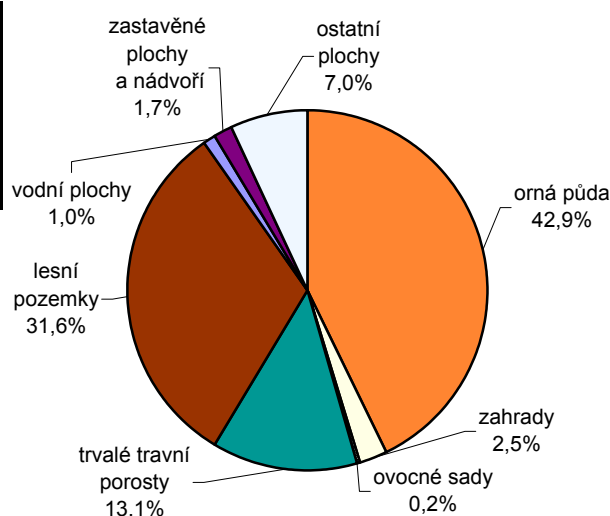
**Tab. 23.1** Členské obce mikroregionu

	Rozloha (ha)	Počet obyvatel	Hustota (os./km <sup>2</sup> )	Míra registrované nezaměstnanosti (%)	Trvale obydlené byty	Neobydlené byty
Bánov	1 624,9	2 091	128,7	10,07	619	71
Březová	1 377,0	1 103	80,1	12,11	347	89
Bystřice pod Lopeníkem	1 342,7	801	59,7	14,37	288	80
Dolní Němčí	991,2	2 963	298,9	3,80	940	76
Horní Němčí	1 805,3	856	47,4	7,83	279	96
Hradčovice	926,1	984	106,3	8,94	281	64
Komňa	1 637,7	560	34,2	11,16	197	44
Korytná	1 278,3	960	75,1	8,14	326	71
Lopeník	1 252,9	188	15,0	10,81	89	112
Nivnice	2 547,6	3 253	127,7	6,18	1 022	124
Pašovice	483,5	721	149,1	5,25	203	33
Pitín	2 305,9	930	40,3	12,10	307	69
Prakšice	957,1	957	100,0	7,00	272	65
Strání	3 975,9	3 753	94,4	7,47	1 155	105
Suchá Loz	1 701,2	1 070	62,9	9,67	333	35
Šumice	1 569,7	1 762	112,3	8,33	536	57
Uherský Brod	5 206,3	17 424	334,7	7,94	6 259	570
Vlčnov	2 130,1	3 020	141,8	7,28	991	225
Záhorovice	1 491,2	1 065	71,4	11,27	325	47

**Tab. 23.2 Obyvatelstvo podle věku k 31. 12. 2004**

	Celkem	Muži	Ženy
<b>Celkem</b>	<b>44 461</b>	<b>21 937</b>	<b>22 524</b>
0 - 14	6 933	3 560	3 373
15 - 64	31 069	15 871	15 198
65 +	6 459	2 506	3 953
Index stáří <sup>1)</sup>	93,2	70,4	117,2

<sup>1)</sup> počet osob ve věku 65 + na 100 dětí ve věku 0 - 14 let

**Graf 23.1 Struktura druhů pozemků k 31. 12. 2004**

**Tab. 23.3 Nezaměstnanost k 31. 12. 2005**

Uchazeči o zaměstnání	Míra registrované nezaměstnanosti (%)
1 718	7,98

**Tab. 23.4 Domovní a bytový fond (SLDB 2001)**

Domy celkem	v tom				Byty celkem	v tom			
	trvale obydlené			neobydlené		trvale obydlené			neobydlené
	celkem	z toho:				celkem	z toho:		
	rodinné domy	bytové domy		celkem	v rodinných domech	v bytových domech			
11 572	9 889	9 501	328	1 683	16 802	14 769	10 442	4 269	2 033

**Tab. 23.5 Vybrané ukazatele bytové výstavby**

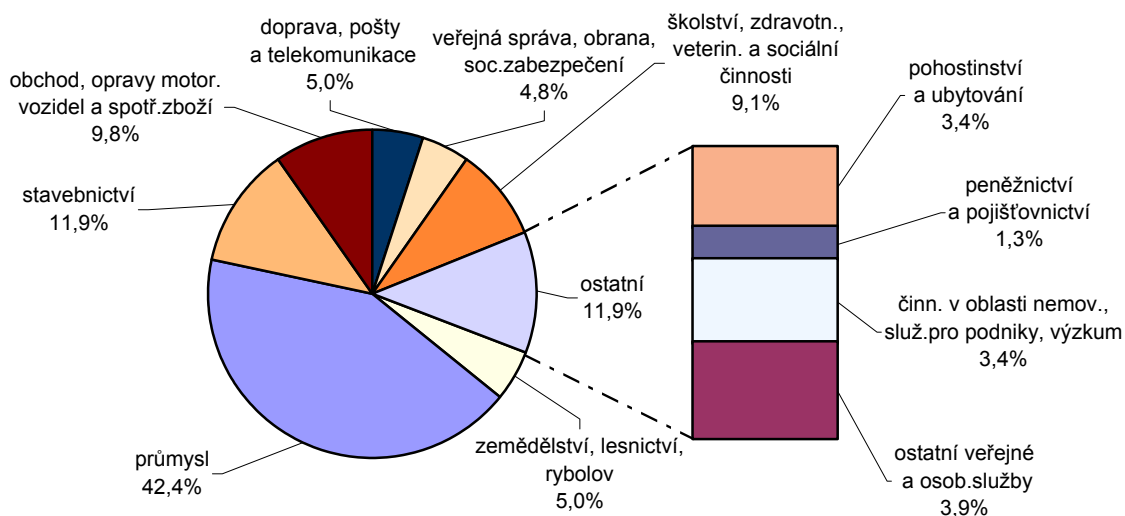
Rok	Dokončené byty celkem	z toho :				Průměrná obytná plocha 1 dokončeného bytu v m <sup>2</sup>	Průměrná hodnota dokončené stavby v tis. Kč <sup>1)</sup>	Zrušené byty celkem
		v rodinných domech	v bytových domech	v nástavbách, přístavbách a vestavbách	v penziencech			
2000	125	54	-	46	-	72,2	1 978,6	26
2001	122	56	27	33	-	70,2	1 996,3	25
2002	116	35	-	45	27	61,4	1 777,3	17
2003	122	53	42	23	-	72,5	2 331,1	19
2004	101	43	24	27	-	67,0	2 071,6	30

<sup>1)</sup> hodnota stavby je uvedena bez hodnoty pozemku

**Tab. 23.6 Ekonomická aktivita obyvatelstva podle výsledků sčítání lidu, domů a bytů (SLDB 2001)**

	Ekonomicky aktivní celkem	v tom				Ekonomicky neaktivní celkem	z toho:			Nezjištěná ekonomická aktivita
		zaměstnané osoby			nezaměstnaní		nepracující důchodci	děti, žáci, studenti, učni a ostatní závislé osoby		
		celkem	pracující důchodci	ženy na mateřské dovolené						
<b>Celkem</b>	<b>21 536</b>	<b>19 807</b>	<b>446</b>	<b>362</b>	<b>1 729</b>	<b>23 151</b>	<b>10 647</b>	<b>11 100</b>	<b>98</b>	
v %	100,0	92,0	2,1	1,7	8,0	100,0	46,0	47,9	x	
v tom:										
muži	12 311	11 339	244	-	972	9 709	3 998	5 620	59	
ženy	9 225	8 468	202	362	757	13 442	6 649	5 480	39	

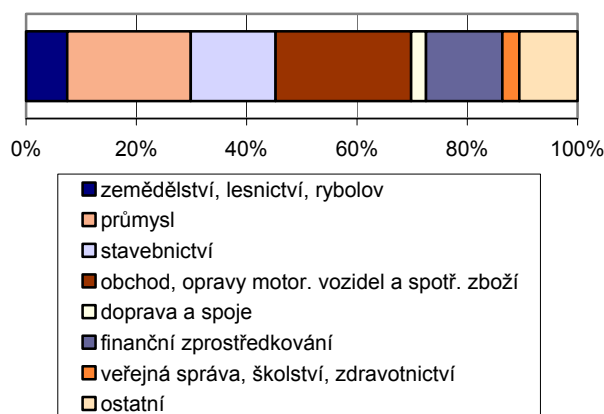
**Graf 23.2 Struktura ekonomicky aktivního obyvatelstva podle odvětví (SLDB 2001)**



**Tab. 23.7 Ekonomické subjekty podle právní formy k 31. 12. 2005**

	Počet subjektů celkem	Podíl v %
<b>Celkem</b>	<b>8 703</b>	<b>100,0</b>
z toho:		
fyzické osoby	7 573	87,0
z toho zapsané v obchodním rejstříku	51	0,6
obchodní společnosti	549	6,3
z toho akciové společnosti	26	0,3
družstva	16	0,2
státní podniky	-	-

**Graf 23.3 Struktura ekonomických subjektů podle odvětví činnosti k 31. 12. 2005**



**Tab. 23.8 Vybavení mikroregionů vybranými druhy zařízení k 31. 12. 2004**

počet zařízení

Kanalizace s napojením na ČOV	Plynofikace	Pracoviště policie <sup>1)</sup>	Pošta	Peněžní ústavy a jejich úřadovny	Pojišťovna a její úřadovny	Školství									
						mateřská škola	základní škola	střední škola <sup>2)</sup>	základní umělecká škola						
počet obcí						6	18	4	19	20	6	25	21	7	2
Zdravotnictví <sup>1)</sup>			Sociální zabezpečení			Kultura		Sport							
ordinace praktického lékaře		lékárna	domov důchodců	domov - pension pro důchodce	dům s pečovatelskou službou	kino	muzeum	tělo-cvična	stadion, hřiště						
pro dospělé	pro děti														
27	9	8	-	2	4	1	9	24	32						

<sup>1)</sup> včetně detašovaných pracovišť

<sup>2)</sup> gymnázia, střední odborné školy, střední odborná učiliště, vyšší odborné školy