

SOUBORNÉ INFORMACE

Ročník 2008

Informace o regionech, městech a obcích

Ostrava, 2. června 2008

Č. j.: 284/2008-7118

VYBRANÉ ÚDAJE O REGIONU SOUDRŽNOSTI MORAVSKOSLEZSKO

Zpracoval: ČSÚ, oddělení regionálních analýz a informačních služeb Ostrava
Vedoucí oddělení: Ing. Taťana Glozygová
Informační služby: tel.: 595 131 230, e-mail: infoservis_ov@czso.cz
Kontaktní zaměstnanec: Ing. Jan Dehner, tel.: 595 131 232, e-mail: jan.dehner@czso.cz

Český statistický úřad, Ostrava
2008

Zajímají Vás nejnovější údaje o inflaci, HDP, obyvatelstvu, průměrných mzdách a mnohé další? Najdete je na stránkách ČSÚ na Internetu:

[WWW.CZSO.CZ](http://www.czso.cz)

Údaje o Moravskoslezském kraji naleznete také na Internetu:

www.ostrava.czso.cz

OBSAH

Obce k 1. 1. 2007	4
Obyvatelstvo k 1. 1. 2007	6
Hustota obyvatelstva k 1. 1. 2007	8
Index rozdrobenosti sídelní struktury k 1. 1. 2007	10
Podíl cizinců na celkovém počtu obyvatel k 31. 12. 2006	12
Podíl rodáků na celkovém počtu obyvatel k 1. 3. 2001	14
Průměrný věk obyvatel k 1. 1. 2007	16
Index stáří k 1. 1. 2007	18
Naděje dožití mužů a žen při narození – průměr let 2001 – 2005	20
Daňové příjmy obcí na obyvatele v roce 2006	22
Podíl kapitálových výdajů obcí na celkových výdajích v roce 2006	24
Míra zaměstnanosti ve věkové skupině 15 – 64 let k 1. 3. 2001	26
Míra nezaměstnanosti k 1. 1. 2007	28
Podíl dlouhodobě nezaměstnaných na celkovém počtu uchazečů o zaměstnání k 1. 1. 2007	30
Průměrná hrubá měsíční mzda v roce 2006 – fyzické osoby	32
Průměrná měsíční výše starobního důchodu v prosinci 2006	33
Intenzita „privátní“ bytové výstavby v letech 2002 – 2006	34
Intenzita „veřejné“ bytové výstavby v letech 2002 – 2006	36
Podíl neobydlených bytů sloužících k rekreaci na celkovém počtu neobydlených bytů k 1. 3. 2001	38
Podíl trvale obydlených bytů připojených na veřejnou kanalizaci na celkovém počtu trvale obydlených bytů k 1. 3. 2001	40
Podíl trvale obydlených bytů s vodovodem na celkovém počtu trvale obydlených bytů k 1. 3. 2001	42
Podíl trvale obydlených bytů se zavedeným plynem na celkovém počtu trvale obydlených bytů k 1. 3. 2001	44
Počet registrovaných pacientů na 1 praktického lékaře pro dospělé v roce 2006	46
Počet obyvatel odpovídající územní jednotky na 1 praktického zubního lékaře v roce 2006	48
Lůžka v hromadných ubytovacích zařízeních na 1 000 obyvatel v roce 2006	50
Místa v domovech důchodců na 1 000 obyvatel ve věku 65 a více let v roce 2006	52
Zjištěné trestné činy na 1 000 obyvatel v roce 2006	53
Délka silnic I. až III. třídy na km ² v roce 2006	54
Registrované osobní automobily na 1 000 obyvatel k 31. 12. 2006	55
Podíl obcí připojených na veřejnou kanalizaci s čistírnou odpadních vod z celkového počtu obcí v roce 2006	56
Podíl chráněných území na celkové výměře k 1. 1. 2007	58
Bonita zemědělské půdy	60

ÚVOD

Na základě ústavního zákona č. 347/97 Sb., ze dne 3. prosince 1997 o vytvoření vyšších územních samosprávných celků, byla Česká republika 1. ledna 2000 rozdělena na 14 krajů. Podle tohoto zákona a usnesení vlády České republiky č. 707/1998, zavedl Český statistický úřad podle § 19 odst. 1 zákona č. 89/1995 Sb., o státní statistické službě a po dohodě se Statistickým úřadem Evropských společenství (Eurostatem) "**Klasifikaci územních statistických jednotek – CZ-NUTS**".

Klasifikace NUTS (*La Nomenclature des Unités Territoriales Statistiques*) je základním systematickým nástrojem pro potřeby statistické, analytické a pro potřeby poskytování statistických informací Evropské unii. Využívá se ke statistickému monitorování a k analýzám sociální a ekonomické situace v regionech a pro potřeby přípravy, realizace a hodnocení regionální politiky. Od roku 1988 je klasifikace NUTS používána v legislativě EU, na úrovni NUTS2 zejména pro úkoly spojené s čerpáním z tzv. Strukturálních fondů EU.

S účinností od 1. ledna 2008 byla Klasifikace územních statistických jednotek CZ-NUTS aktualizována sdělením ČSÚ č. 201/2007 Sb., v souladu s nařízením Evropského parlamentu a Rady (ES) č. 1059/2003 a nařízením Komise (ES) č. 105/2007, kde jsou promítnuty nové změny územních statistických jednotek členských států EU. V aktualizované klasifikaci CZ-NUTS došlo k následujícím změnám:

- Byla zrušena úroveň NUTS4 (okresy) – zrušením úrovně NUTS4 je klasifikace CZ-NUTS uvedena do souladu s evropskou klasifikací NUTS, která končí na úrovni NUTS3. Regionální členění území je řešeno novým systémem LAU (*Local Administrative Units*), kde na úroveň LAU1 byla v Eurostatu automaticky převedena bývalá úroveň NUTS4 a úroveň LAU2 je tvořena obcemi. Hlavní město Praha se v systému LAU dále nečlení. Systém LAU není v EU zaváděn legislativními nástroji.
- V rámci postupného narovnávání skladebnosti územních struktur byl změněn kód NUTS3 u dvou krajů: Vysočina – nově CZ063 (místo stávajícího kódu CZ061) a Jihomoravský kraj – nově CZ064 (místo stávajícího kódu CZ062).

Moravskoslezský kraj je shodný s regionem soudržnosti Moravskoslezsko (NUTS2). Tímto materiálem se tak Český statistický úřad Ostrava snaží přispět ke vzájemnému poznání krajů, okresů a správních obvodů obcí s rozšířenou působností v rámci celého regionu a nabídnout přehledné a srozumitelné informace. Tato publikace je však jen malým zlomkem toho, co může statistika nabídnout.

Poznámka: Relativní údaje jsou počítány na stav obyvatel k 1. 1. 2007. Pokud údaje v čitateli nelze přepočítat na územní strukturu 2007, jsou relativní údaje počítány na stav obyvatel k 31. 12. 2006.

Obce k 1. 1. 2007

Obec je základním územním samosprávným společenstvím občanů, tvoří územní celek, který je vymezen hranicí obce. Má jedno nebo více katastrálních území. Je veřejnoprávní korporací, má vlastní majetek. V právních vztazích vystupuje svým jménem a nese odpovědnost z těchto vztahů vyplývající.

REGIONY SOUDRŽNOSTI ČESKÉ REPUBLIKY (NUTS2)

	Ukazatel
Česká republika	6 249
v tom regiony soudržnosti:	
Praha	1
Střední Čechy	1 146
Jihozápad	1 124
Severozápad	486
Severovýchod	1 114
Jihovýchod	1 377
Střední Morava	702
Moravskoslezsko	299

OKRESY REGIONU SOUDRŽNOSTI MORAVSKOSLEZSKO

			Ukazatel
Oblast Moravskoslezsko			299
v tom okresy:			
Moravskoslezský kraj	Bruntál	BR	67
	Frydek-Místek	FM	72
	Karviná	KI	17
	Nový Jičín	NJ	53
	Opava	OP	77
	Ostrava-město	OV	13

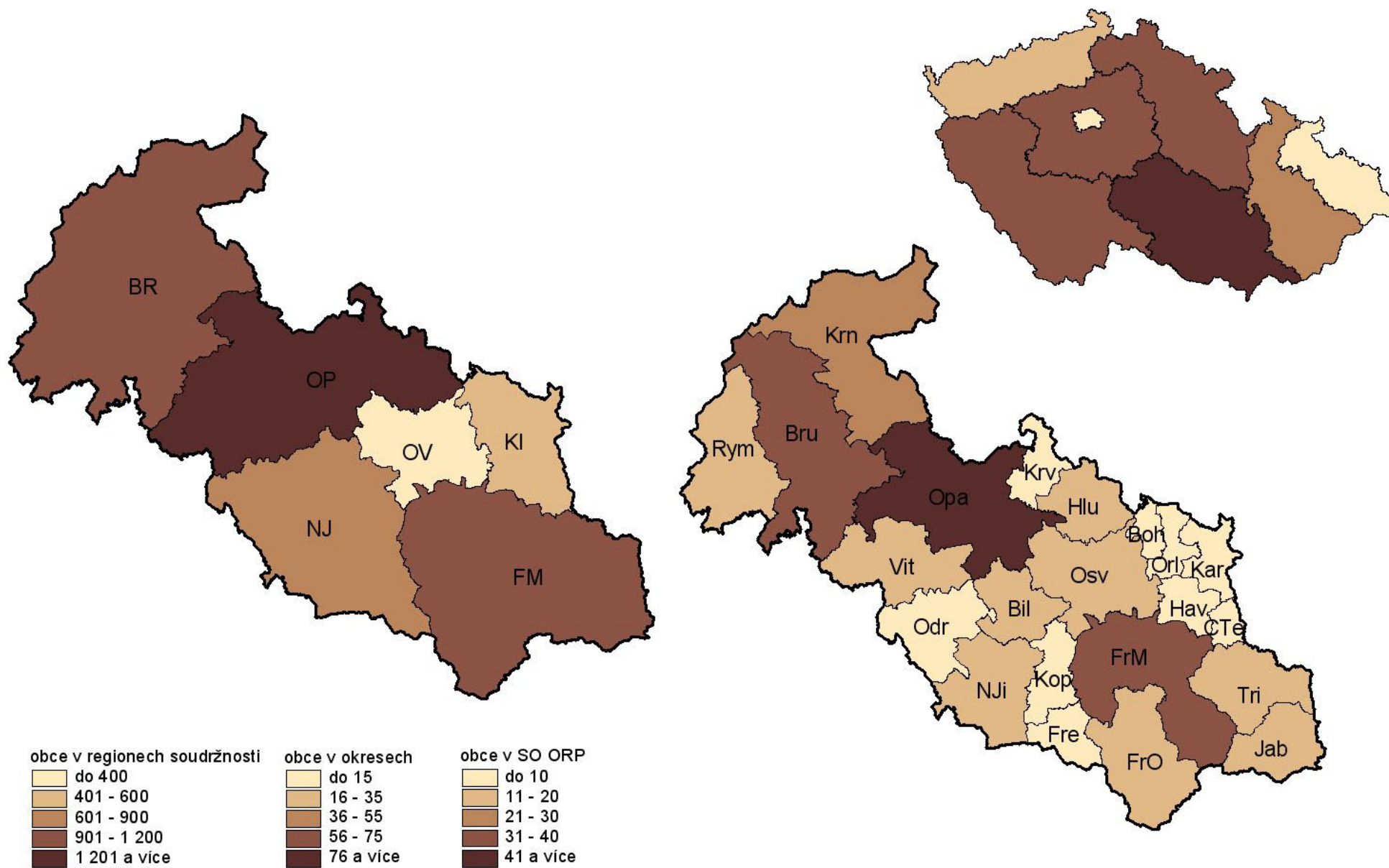
SPRÁVNÍ OBVODY OBCÍ S ROZŠÍŘENOU PŮSOBNOSTÍ REGIONU SOUDRŽNOSTI MORAVSKOSLEZSKO

			Ukazatel
Oblast Moravskoslezsko			299
v tom SO ORP:			
Moravskoslezský kraj	Bilovec	Bil	12
	Bohumín	Boh	2
	Bruntál	Bru	31
	Český Těšín	CTe	2
	Frenštát pod Radhoštěm	Fre	6
	Frydek-Místek	FrM	37
	Frydlant nad Ostravicí	FrO	11
	Havířov	Hav	5
	Hlučín	Hlu	15
	Jablunkov	Jab	12
	Karviná	Kar	4
	Kopřivnice	Kop	10
	Kravaře	Krv	9
	Krnov	Krn	25
	Nový Jičín	NJi	15
	Odry	Odr	10
	Opava	Opa	41
	Orlová	Orl	4
Ostrava	Osv	13	
Rýmařov	Rym	11	
Třinec	Tri	12	
Vitkov	Vit	12	

KRAJE ČESKÉ REPUBLIKY (NUTS3)

	Ukazatel
Česká republika	6 249
v tom kraje:	
Hl. město Praha	1
Středočeský	1 146
Jihočeský	623
Plzeňský	501
Karlovarský	132
Ústecký	354
Liberecký	215
Královéhradecký	448
Pardubický	451
Vysočina	704
Jihomoravský	673
Olomoucký	398
Zlínský	304
Moravskoslezský	299

Obce k 1. 1. 2007



Obyvatelstvo k 1. 1. 2007

Stav obyvatel udává počet obyvatel k určitému okamžiku. Do počtu obyvatel jsou zahrnuty všechny osoby, s trvalým i dlouhodobým pobytem v daném území, a to bez ohledu na státní občanství. Do počtu obyvatel jsou podle zákona o pobytu cizinců (č. 326/1999 Sb., o pobytu cizinců) zahrnuti cizinci s trvalým pobytem, cizinci s přechodným pobytem na základě víza nad 90 dnů a cizinci, kterým byl přiznán azyl (podle zákona č. 325/1999 Sb., o azylu). Od 1. 5. 2004 v návaznosti na tzv. Euronovelu zákona č. 326/1999 Sb., o pobytu cizinců, se údaje týkají občanů zemí EU s přechodným pobytem na území ČR a občanů třetích zemí s dlouhodobým pobytem.

REGIONY SOUDRŽNOSTI ČESKÉ REPUBLIKY (NUTS2)

	Ukazatel
Česká republika	10 287 189
v tom regiony soudržnosti:	
Praha	1 188 126
Střední Čechy	1 175 254
Jihozápad	1 184 543
Severozápad	1 127 867
Severovýchod	1 488 168
Jihovýchod	1 644 208
Střední Morava	1 229 733
Moravskoslezsko	1 249 290

OKRESY REGIONU SOUDRŽNOSTI MORAVSKOSLEZSKO

			Ukazatel
Oblast Moravskoslezsko			1 249 290
v tom okresy:			
Moravskoslezský kraj	Bruntál	BR	98 173
	Frydek-Místek	FM	209 585
	Karviná	KI	275 754
	Nový Jičín	NJ	151 957
	Opava	OP	176 624
	Ostrava-město	OV	337 197

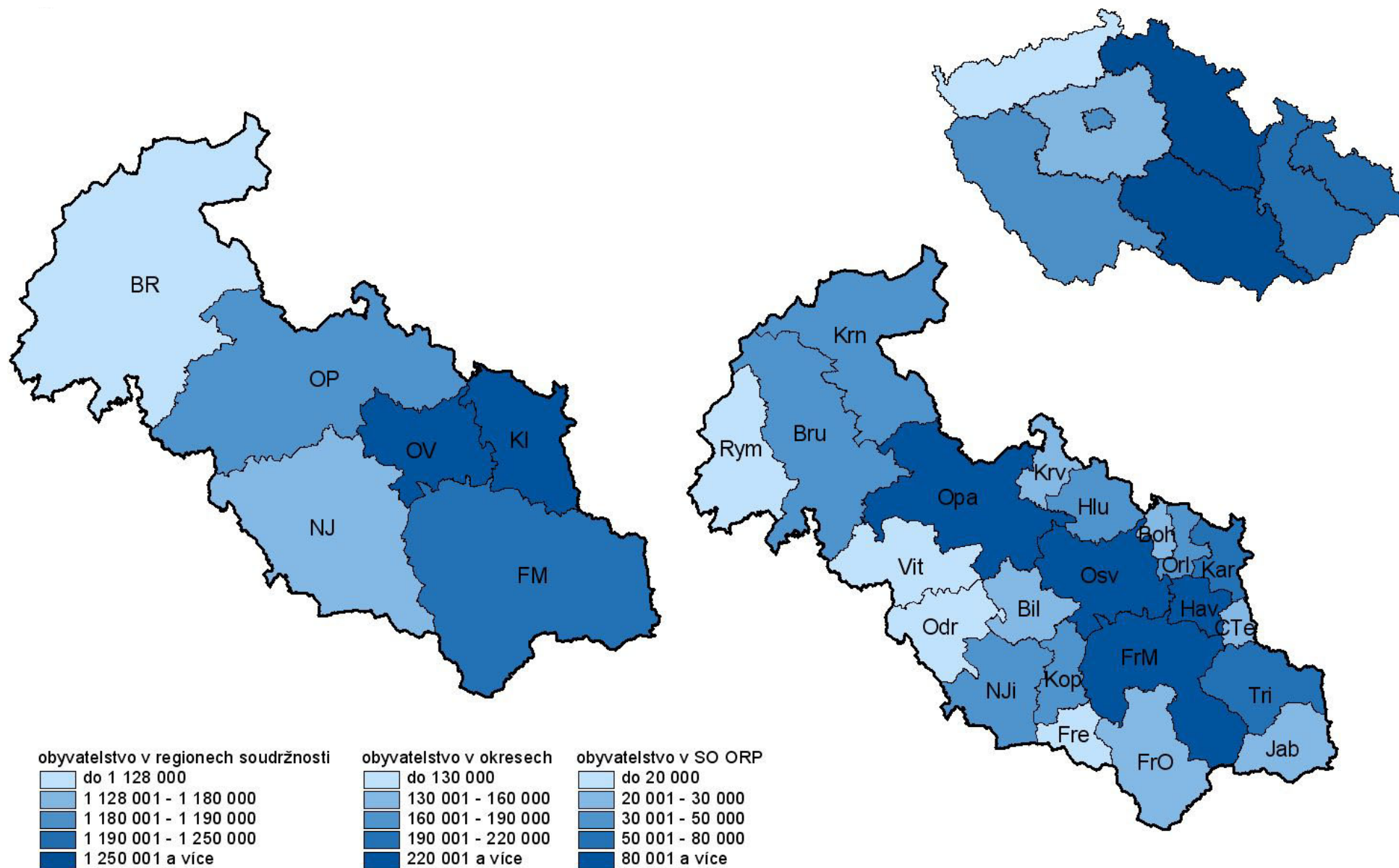
SPRÁVNÍ OBVODY OBCÍ S ROZŠÍŘENOU PŮSOBNOSTÍ REGIONU SOUDRŽNOSTI MORAVSKOSLEZSKO

		Ukazatel	
Oblast Moravskoslezsko		1 249 290	
v tom SO ORP:			
Moravskoslezský kraj	Bilovec	Bil	25 798
	Bohumín	Boh	29 792
	Bruntál	Bru	38 979
	Český Těšín	CTe	26 869
	Frenštát pod Radhoštěm	Fre	18 828
	Frydek-Místek	FrM	108 988
	Frydlant nad Ostravicí	FrO	22 501
	Havířov	Hav	98 679
	Hlučín	Hlu	39 723
	Jablunkov	Jab	22 464
	Karviná	Kar	73 997
	Kopřivnice	Kop	41 621
	Kravaře	Krv	21 035
	Krnov	Krn	42 459
	Nový Jičín	NJi	48 217
	Odry	Odr	17 493
	Opava	Opa	101 771
Orlová	Orl	46 417	
Ostrava	Osv	337 197	
Rýmařov	Rym	16 735	
Třinec	Tri	55 632	
Vitkov	Vit	14 095	

KRAJE ČESKÉ REPUBLIKY (NUTS3)

	Ukazatel
Česká republika	10 287 189
v tom kraje:	
Hl. město Praha	1 188 126
Středočeský	1 175 254
Jihočeský	630 006
Plzeňský	554 537
Karlovarský	304 602
Ústecký	823 265
Liberecký	430 774
Královéhradecký	549 643
Pardubický	507 751
Vysočina	511 645
Jihomoravský	1 132 563
Olomoucký	639 894
Zlínský	589 839
Moravskoslezský	1 249 290

Obyvatelstvo k 1. 1. 2007



Hustota obyvatelstva k 1. 1. 2007 (osoby/km²)

Ukazatel sleduje průměrný počet obyvatel bydlících na daném území, vyjadřuje průměrný počet obyvatel na jednotku plochy v daném regionu a roce. Hustota obyvatelstva přímo souvisí mimo jiné s mírou urbanizace regionu a s efektivností dopravní obslužnosti.

REGIONY SOUDRŽNOSTI ČESKÉ REPUBLIKY (NUTS2)

	Ukazatel
Česká republika	130,4
v tom regiony soudržnosti:	
Praha	2 395,0
Střední Čechy	106,7
Jihozápad	67,2
Severozápad	130,4
Severovýchod	119,6
Jihovýchod	117,5
Střední Morava	133,2
Moravskoslezsko	230,2

OKRESY REGIONU SOUDRŽNOSTI MORAVSKOSLEZSKO

			Ukazatel
Oblast Moravskoslezsko			230,2
v tom okresy:			
Moravskoslezský kraj	Bruntál	BR	63,9
	Frydek-Místek	FM	173,4
	Karviná	KI	774,1
	Nový Jičín	NJ	172,4
	Opava	OP	158,7
	Ostrava-město	OV	1 017,1

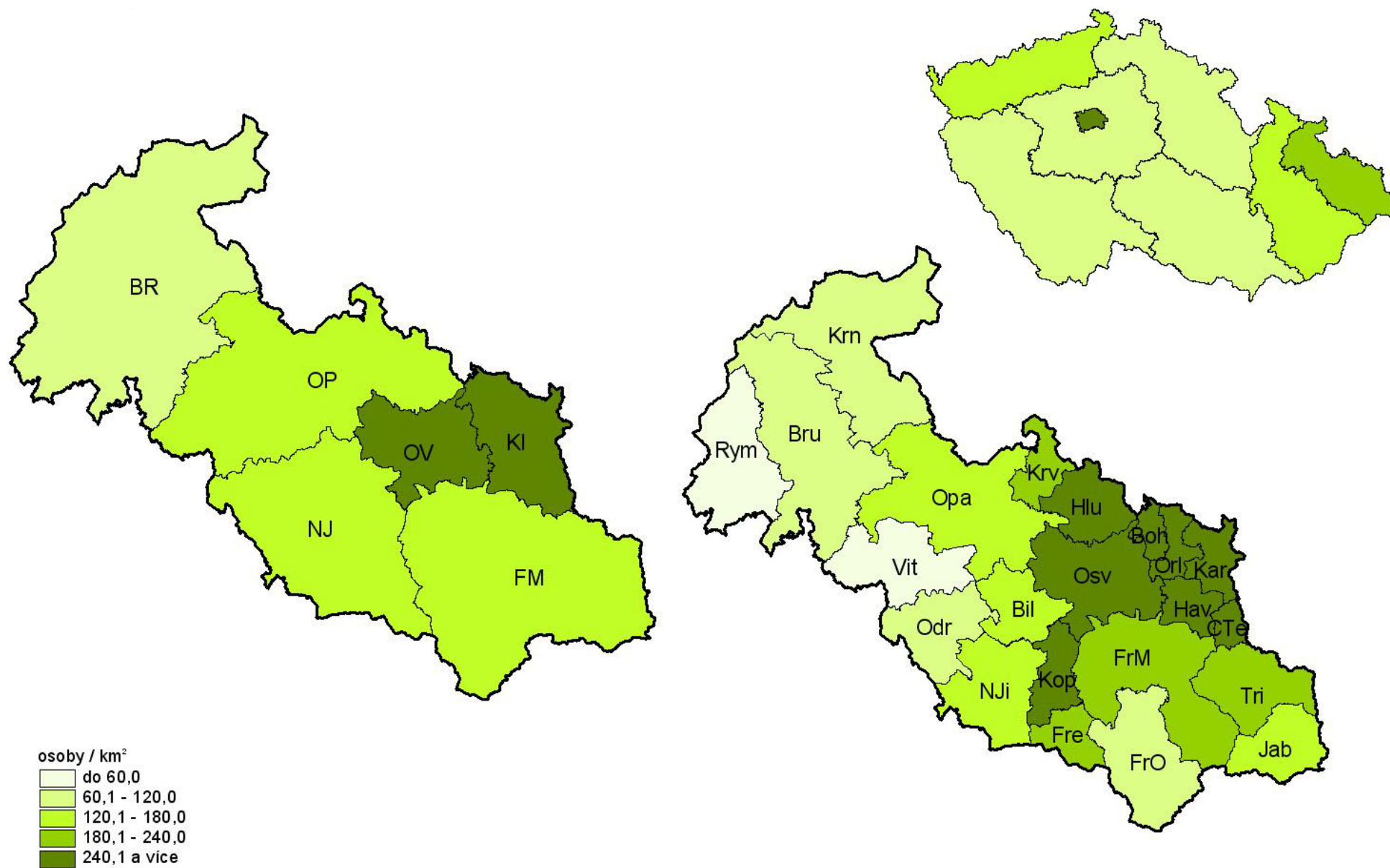
SPRÁVNÍ OBVODY OBCÍ S ROZŠÍŘENOU PŮSOBNOSTÍ REGIONU SOUDRŽNOSTI MORAVSKOSLEZSKO

			Ukazatel
Oblast Moravskoslezsko			230,2
v tom SO ORP:			
Moravskoslezský kraj	Bilovec	Bil	158,9
	Bohumín	Boh	619,9
	Bruntál	Bru	61,9
	Český Těšín	CTe	604,9
	Frenštát pod Radhoštěm	Fre	190,9
	Frydek-Místek	FrM	226,9
	Frydlant nad Ostravicí	FrO	70,9
	Havířov	Hav	1 118,8
	Hlučín	Hlu	240,3
	Jablunkov	Jab	127,5
	Karviná	Kar	700,8
	Kopřivnice	Kop	343,2
	Kravaře	Krv	209,1
	Krnov	Krn	73,9
	Nový Jičín	NJi	175,1
	Odry	Odr	78,1
	Opava	Opa	179,5
Orlová	Orl	663,5	
Ostrava	Osv	1 017,1	
Rýmařov	Rym	50,4	
Třinec	Tri	237,1	
Vitkov	Vit	50,3	

KRAJE ČESKÉ REPUBLIKY (NUTS3)

	Ukazatel
Česká republika	130,4
v tom kraje:	
Hl. město Praha	2 395,0
Středočeský	106,7
Jihočeský	62,6
Plzeňský	73,3
Karlovarský	91,9
Ústecký	154,3
Liberecký	136,2
Královéhradecký	115,5
Pardubický	112,4
Vysočina	75,3
Jihomoravský	157,4
Olomoucký	121,5
Zlínský	148,8
Moravskoslezský	230,2

Hustota obyvatelstva k 1. 1. 2007



Index rozdrobenosti sídelní struktury k 1. 1. 2007

Index rozdrobenosti sídelní struktury je váženým průměrem, založeným na podílech obyvatel v nejmenších obcích (z celkového počtu obyvatel).

$IR = 3 \times p1 + 2 \times p2 + p3$, kde

p1 – podíl obyvatel v obcích do 199 obyvatel včetně,

p2 – podíl obyvatel v obcích s 200 až 499 obyvateli včetně,

p3 – podíl obyvatel v obcích s 500 až 999 obyvateli včetně.

REGIONY SOUDRŽNOSTI ČESKÉ REPUBLIKY (NUTS2)

	Ukazatel
Česká republika	27,3
v tom regiony soudržnosti:	
Praha	-
Střední Čechy	46,9
Jihozápad	40,1
Severozápad	19,2
Severovýchod	35,8
Jihovýchod	37,5
Střední Morava	25,5
Moravskoslezsko	8,3

OKRESY REGIONU SOUDRŽNOSTI MORAVSKOSLEZSKO

			Ukazatel
Oblast Moravskoslezsko			8,3
v tom okresy:			
Moravskoslezský kraj	Bruntál	BR	33,8
	Frydek-Místek	FM	10,7
	Karviná	KI	-
	Nový Jičín	NJ	13,5
	Opava	OP	14,2
	Ostrava-město	OV	0,8

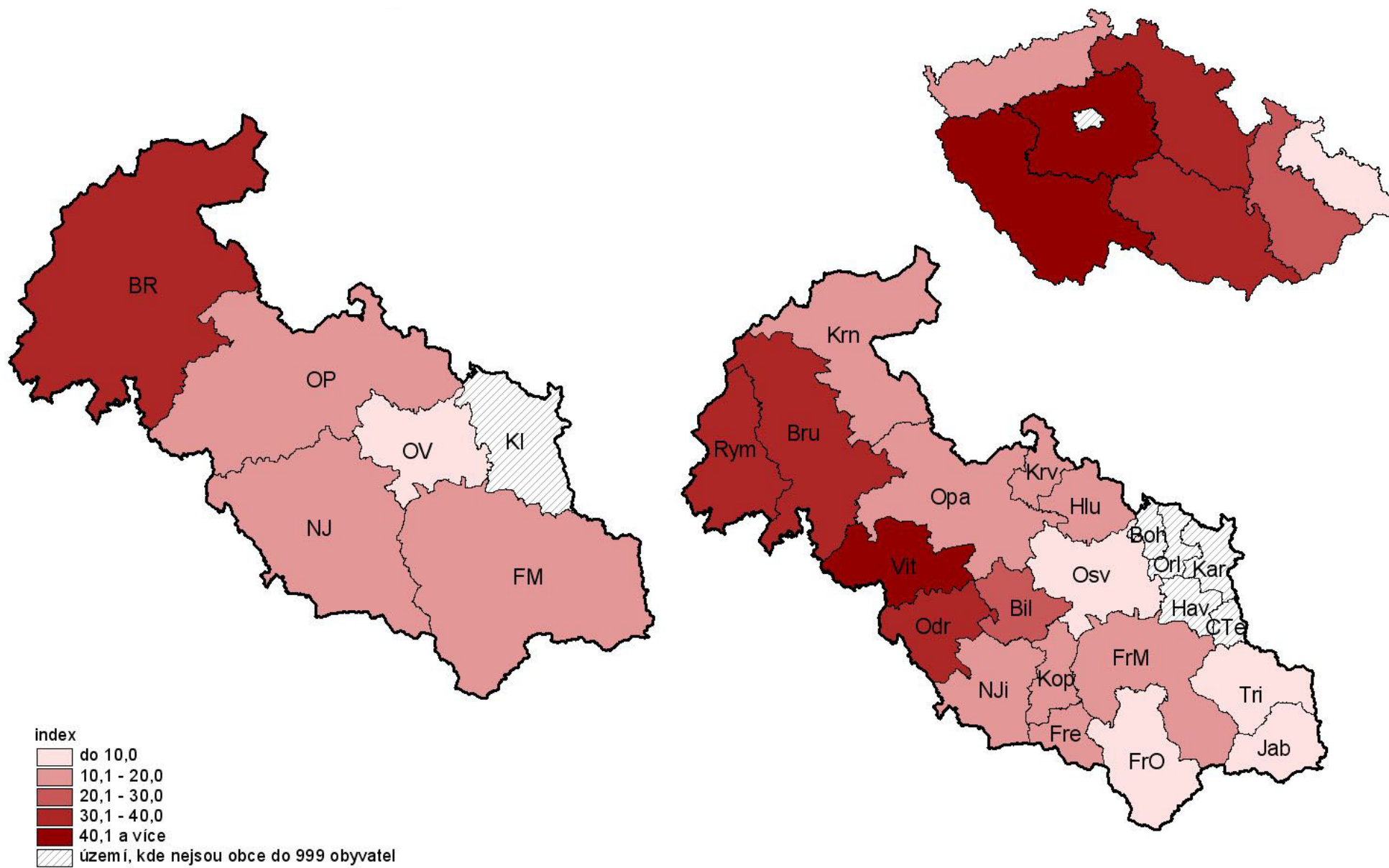
SPRÁVNÍ OBVODY OBCÍ S ROZŠÍŘENOU PŮSOBNOSTÍ REGIONU SOUDRŽNOSTI MORAVSKOSLEZSKO

		Ukazatel	
Oblast Moravskoslezsko		8,3	
v tom SO ORP:			
Moravskoslezský kraj	Bilovec	Bil	27,0
	Bohumín	Boh	-
	Bruntál	Bru	32,1
	Český Těšín	CTe	-
	Frenštát pod Radhoštěm	Fre	18,5
	Frydek-Místek	FrM	10,9
	Frydlant nad Ostravicí	FrO	7,0
	Havířov	Hav	-
	Hlučín	Hlu	12,4
	Jablunkov	Jab	9,5
	Karviná	Kar	-
	Kopřivnice	Kop	14,6
	Kravaře	Krv	12,4
	Krnov	Krn	18,7
	Nový Jičín	NJi	14,4
	Odry	Odr	31,2
	Opava	Opa	13,7
Orlová	Orl	-	
Ostrava	Osv	0,8	
Rýmařov	Rym	35,2	
Třinec	Tri	5,1	
Vitkov	Vit	41,0	

KRAJE ČESKÉ REPUBLIKY (NUTS3)

	Ukazatel
Česká republika	27,3
v tom kraje:	
Hl. město Praha	-
Středočeský	46,9
Jihočeský	41,7
Plzeňský	38,2
Karlovarský	17,7
Ústecký	19,8
Liberecký	22,5
Královéhradecký	38,9
Pardubický	43,6
Vysočina	60,6
Jihomoravský	27,1
Olomoucký	27,3
Zlínský	23,6
Moravskoslezský	8,3

Index rozdrobenosti sídelní struktury k 1. 1. 2007



Podíl cizinců na celkovém počtu obyvatel k 31. 12. 2006 (%)

údaje v územní struktuře roku 2006

Za cizince se považuje osoba, která nemá české státní občanství. Cizinec smí na území ČR pobývat přechodně nebo trvale. Dlouhodobé pobyty nad 90 dnů zahrnují přechodné pobyty občanů EU a dále víza nad 90 dnů a povolení k dlouhodobému pobytu občanů nečlenských zemí.

REGIONY SOUDRŽNOSTI ČESKÉ REPUBLIKY (NUTS2)

	Ukazatel
Česká republika	3,1
v tom regiony soudržnosti:	
Praha	8,7
Střední Čechy	3,6
Jihozápad	2,4
Severozápad	3,8
Severovýchod	2,3
Jihovýchod	2,1
Střední Morava	1,2
Moravskoslezsko	1,6

OKRESY REGIONU SOUDRŽNOSTI MORAVSKOSLEZSKO

			Ukazatel
Oblast Moravskoslezsko			1,6
v tom okresy:			
Moravskoslezský kraj	Bruntál	BR	0,7
	Frydek-Místek	FM	1,2
	Karviná	KI	2,5
	Nový Jičín	NJ	0,9
	Opava	OP	0,6
	Ostrava-město	OV	2,3

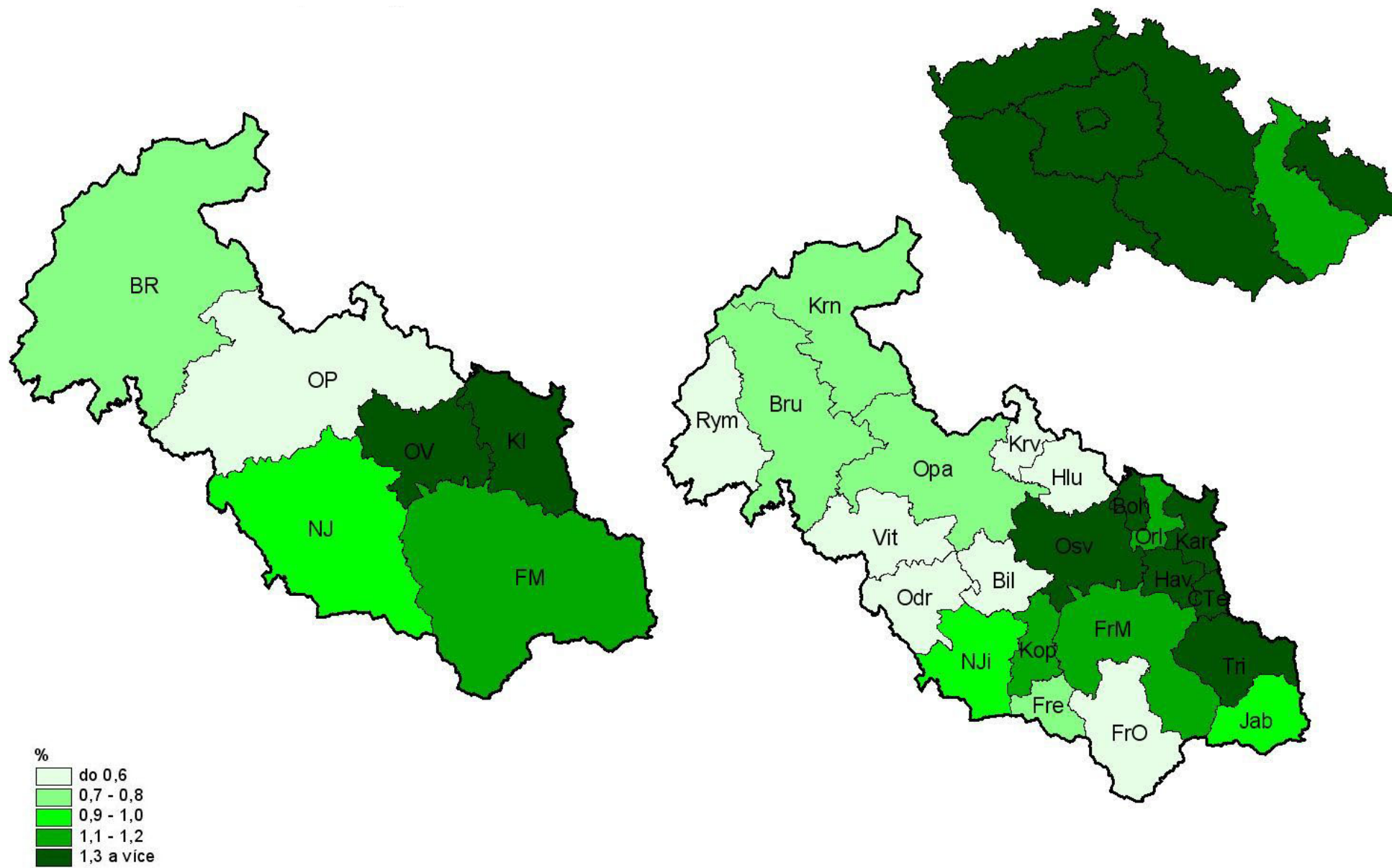
SPRÁVNÍ OBVODY OBCÍ S ROZŠÍŘENOU PŮSOBNOSTÍ REGIONU SOUDRŽNOSTI MORAVSKOSLEZSKO

		Ukazatel	
Oblast Moravskoslezsko		1,6	
v tom SO ORP:			
Moravskoslezský kraj	Bilovec	Bil	0,6
	Bohumín	Boh	1,5
	Bruntál	Bru	0,7
	Český Těšín	CTe	2,7
	Frenštát pod Radhoštěm	Fre	0,8
	Frydek-Místek	FrM	1,1
	Frydlant nad Ostravicí	FrO	0,6
	Havířov	Hav	1,8
	Hlučín	Hlu	0,5
	Jablunkov	Jab	1,0
	Karviná	Kar	5,1
	Kopřivnice	Kop	1,2
	Kravaře	Krv	0,4
	Krnov	Krn	0,8
	Nový Jičín	NJi	0,9
	Odry	Odr	0,6
	Opava	Opa	0,7
Orlová	Orl	1,2	
Ostrava	Osv	2,4	
Rýmařov	Rym	0,6	
Třinec	Tri	1,5	
Vitkov	Vit	0,4	

KRAJE ČESKÉ REPUBLIKY (NUTS3)

	Ukazatel
Česká republika	3,1
v tom kraje:	
Hl. město Praha	8,7
Středočeský	3,6
Jihočeský	2,0
Plzeňský	2,8
Karlovarský	5,3
Ústecký	3,2
Liberecký	3,1
Královéhradecký	2,4
Pardubický	1,5
Vysočina	1,4
Jihomoravský	2,5
Olomoucký	1,3
Zlínský	1,1
Moravskoslezský	1,6

Podíl cizinců na celkovém počtu obyvatel k 31. 12. 2006



Podíl rodáků na celkovém počtu obyvatel k 1. 3. 2001 (%)

údaje v územní struktuře roku 2007

Zdroj: SLDB 2001

Otázka na bydliště matky v době narození sčítané osoby ve „sčítacím listu osob“ umožnila zjistit počet obyvatel, kteří se narodili v obci svého současného trvalého bydliště, nebo jinak řečeno, kteří měli v době sčítání trvalé bydliště v obci, ve které měla trvalé bydliště i jejich matka v době jejich narození. Podíl rodáků z celkového počtu obyvatel tedy vyjadřuje, jaké procento obyvatel obce se v dané obci také narodilo. Velikost výsledného podílu vypovídá mimo jiné o skutečnosti, že rodákům zpravidla více záleží na dané obci.

REGIONY SOUDRŽNOSTI ČESKÉ REPUBLIKY (NUTS2)

	Ukazatel
Česká republika	52,5
v tom regiony soudržnosti:	
Praha	61,8
Střední Čechy	47,6
Jihozápad	49,0
Severozápad	44,3
Severovýchod	49,6
Jihovýchod	56,4
Střední Morava	54,4
Moravskoslezsko	55,1

OKRESY REGIONU SOUDRŽNOSTI MORAVSKOSLEZSKO

			Ukazatel
Oblast Moravskoslezsko			55,1
v tom okresy:			
Moravskoslezský kraj	Bruntál	BR	46,3
	Frydek-Místek	FM	55,0
	Karviná	KI	48,9
	Nový Jičín	NJ	53,1
	Opava	OP	59,8
	Ostrava-město	OV	61,2

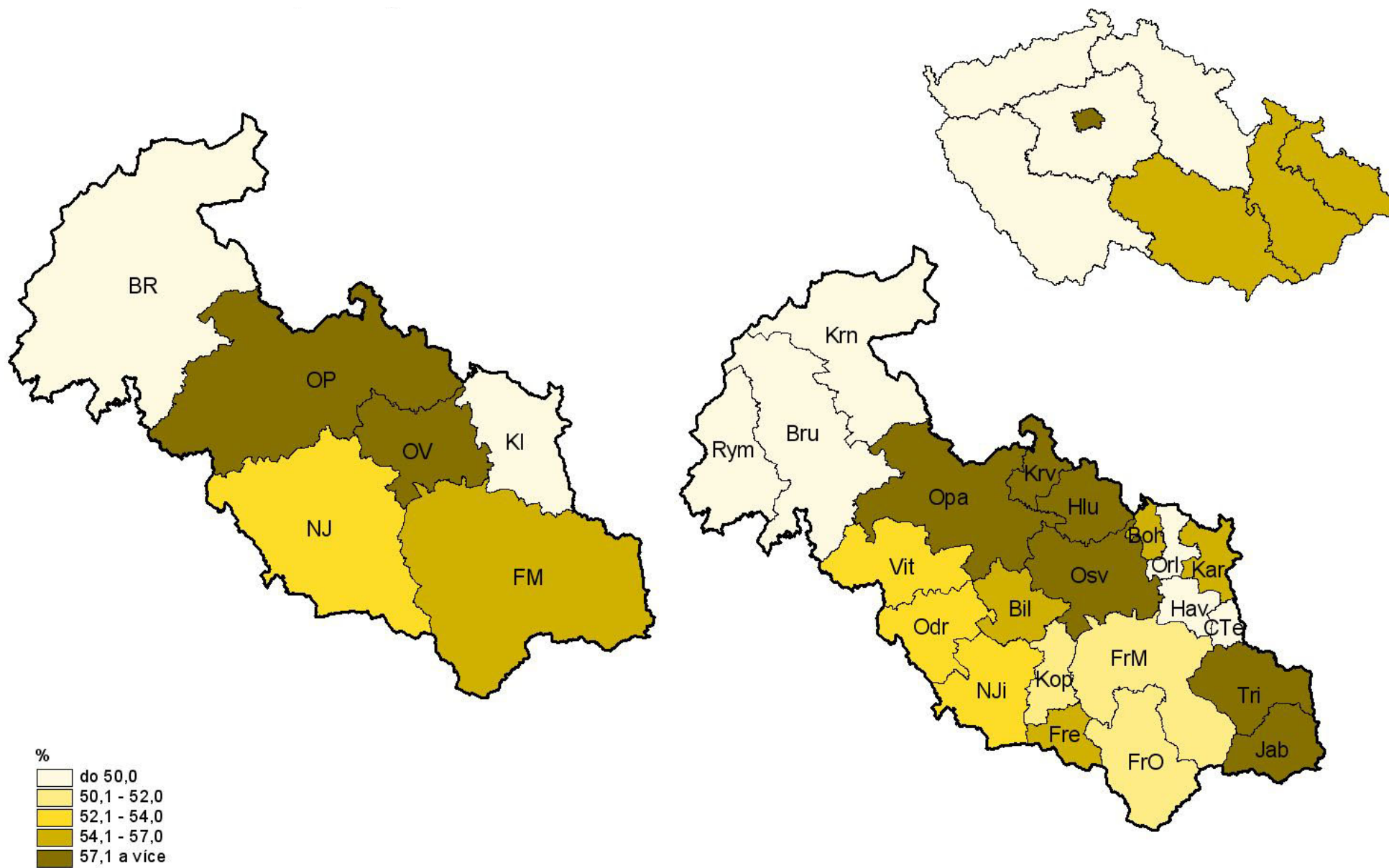
SPRÁVNÍ OBVODY OBCÍ S ROZŠÍŘENOU PŮSOBNOSTÍ REGIONU SOUDRŽNOSTI MORAVSKOSLEZSKO

		Ukazatel	
Oblast Moravskoslezsko		55,1	
v tom SO ORP:			
Moravskoslezský kraj	Bilovec	Bil	54,6
	Bohumín	Boh	54,3
	Bruntál	Bru	44,0
	Český Těšín	CTe	49,3
	Frenštát pod Radhoštěm	Fre	54,3
	Frydek-Místek	FrM	50,9
	Frydlant nad Ostravicí	FrO	50,1
	Havířov	Hav	43,0
	Hlučín	Hlu	59,3
	Jablunkov	Jab	64,1
	Karviná	Kar	56,1
	Kopřivnice	Kop	51,0
	Kravaře	Krv	69,7
	Krnov	Krn	48,7
	Nový Jičín	NJi	53,9
	Odry	Odr	52,5
	Opava	Opa	59,1
Orlová	Orl	46,2	
Ostrava	Osv	61,2	
Rýmařov	Rym	46,0	
Třinec	Tri	61,3	
Vitkov	Vit	52,5	

KRAJE ČESKÉ REPUBLIKY (NUTS3)

	Ukazatel
Česká republika	52,5
v tom kraje:	
Hl. město Praha	61,8
Středočeský	47,6
Jihočeský	48,0
Plzeňský	50,1
Karlovarský	42,9
Ústecký	44,9
Liberecký	46,7
Královéhradecký	49,8
Pardubický	51,6
Vysočina	54,8
Jihomoravský	57,1
Olomoucký	52,1
Zlínský	56,8
Moravskoslezský	55,1

Podíl rodáků na celkovém počtu obyvatel k 1. 3. 2001



Průměrný věk obyvatel k 1. 1. 2007

Průměrný věk je aritmetickým průměrem věku všech jedinců v dané populaci.

REGIONY SOUDRŽNOSTI ČESKÉ REPUBLIKY (NUTS2)

	Ukazatel
Česká republika	40,2
v tom regiony soudržnosti:	
Praha	41,8
Střední Čechy	40,0
Jihozápad	40,3
Severozápad	39,3
Severovýchod	40,1
Jihovýchod	40,3
Střední Morava	40,1
Moravskoslezsko	39,7

OKRESY REGIONU SOUDRŽNOSTI MORAVSKOSLEZSKO

			Ukazatel
Oblast Moravskoslezsko			39,7
v tom okresy:			
Moravskoslezský kraj	Bruntál	BR	39,1
	Frydek-Místek	FM	39,6
	Karviná	KI	39,7
	Nový Jičín	NJ	39,0
	Opava	OP	39,6
	Ostrava-město	OV	40,1

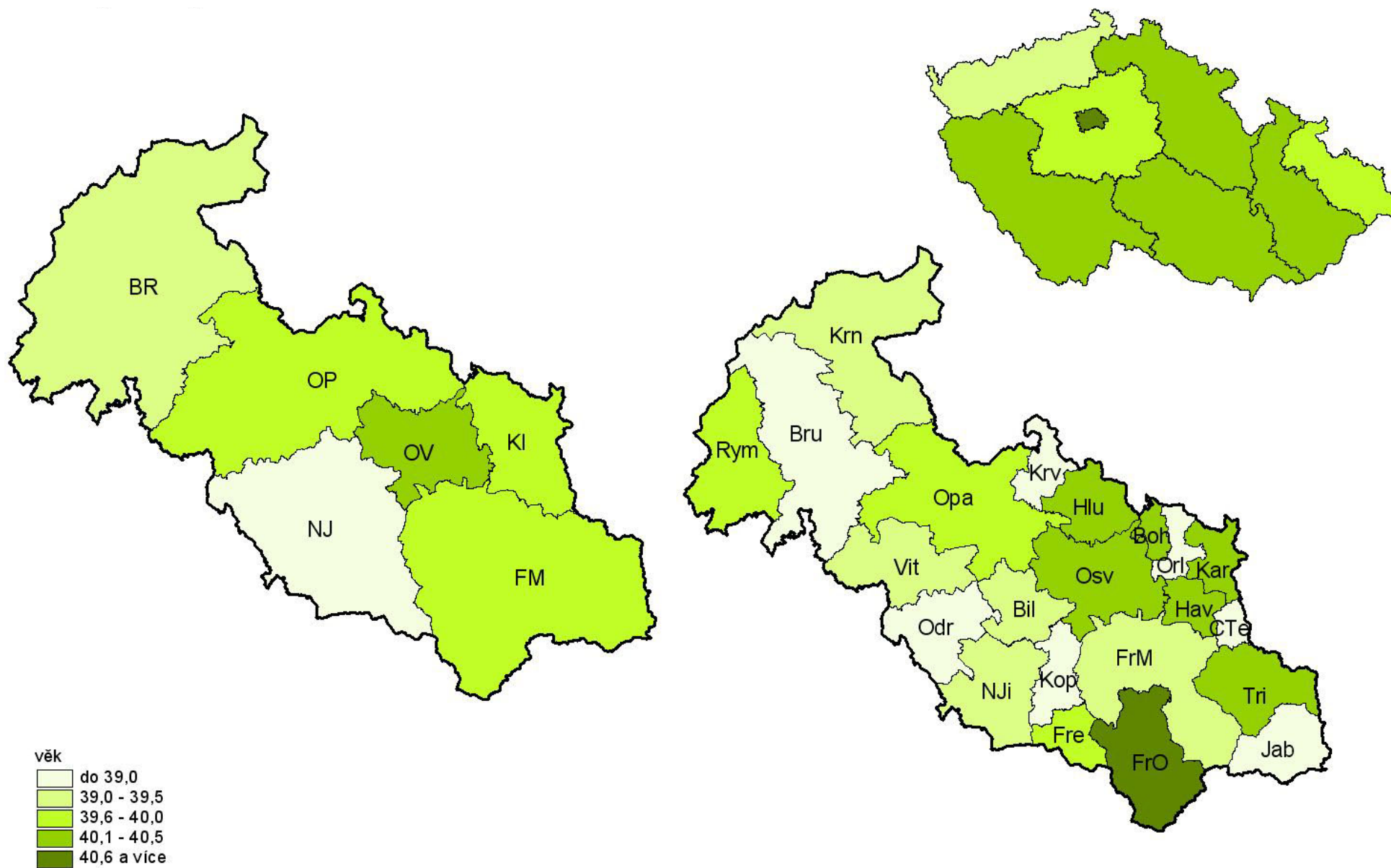
SPRÁVNÍ OBVODY OBCÍ S ROZŠÍŘENOU PŮSOBNOSTÍ REGIONU SOUDRŽNOSTI MORAVSKOSLEZSKO

			Ukazatel
Oblast Moravskoslezsko			39,7
v tom SO ORP:			
Moravskoslezský kraj	Bilovec	Bil	39,2
	Bohumín	Boh	40,1
	Bruntál	Bru	38,3
	Český Těšín	CTe	38,8
	Frenštát pod Radhoštěm	Fre	39,9
	Frydek-Místek	FrM	39,4
	Frydlant nad Ostravicí	FrO	40,9
	Havířov	Hav	40,2
	Hlučín	Hlu	40,2
	Jablunkov	Jab	38,4
	Karviná	Kar	40,1
	Kopřivnice	Kop	38,5
	Kravaře	Krv	38,5
	Krnov	Krn	39,5
	Nový Jičín	NJi	39,1
	Odry	Odr	38,7
	Opava	Opa	39,7
Orlová	Orl	38,4	
Ostrava	Osv	40,1	
Rýmařov	Rym	39,6	
Třinec	Tri	40,1	
Vitkov	Vit	39,2	

KRAJE ČESKÉ REPUBLIKY (NUTS3)

	Ukazatel
Česká republika	40,2
v tom kraje:	
Hl. město Praha	41,8
Středočeský	40,0
Jihočeský	40,1
Plzeňský	40,6
Karlovarský	39,4
Ústecký	39,2
Liberecký	39,7
Královéhradecký	40,6
Pardubický	40,0
Vysočina	39,8
Jihomoravský	40,5
Olomoucký	40,1
Zlínský	40,2
Moravskoslezský	39,7

Průměrný věk obyvatel k 1. 1. 2007



Index stáří k 1. 1. 2007

Index stáří je velmi často používanou charakteristikou věkové struktury obyvatelstva, která vypovídá o stárnutí populace. Vyjadřuje, kolik obyvatel ze starších věkových skupin připadá na sto dětí, v tomto případě kolik obyvatel ve věku 65 a více let připadá na 100 dětí do 15 let věku.

REGIONY SOUDRŽNOSTI ČESKÉ REPUBLIKY (NUTS2)

	Ukazatel
Česká republika	100,2
v tom regiony soudržnosti:	
Praha	128,8
Střední Čechy	95,5
Jihozápad	101,3
Severozápad	84,4
Severovýchod	97,5
Jihovýchod	103,3
Střední Morava	102,0
Moravskoslezsko	93,5

OKRESY REGIONU SOUDRŽNOSTI MORAVSKOSLEZSKO

			Ukazatel
Oblast Moravskoslezsko			93,5
v tom okresy:			
Moravskoslezský kraj	Bruntál	BR	80,4
	Frydek-Místek	FM	93,0
	Karviná	KI	94,9
	Nový Jičín	NJ	84,0
	Opava	OP	96,7
	Ostrava-město	OV	99,8

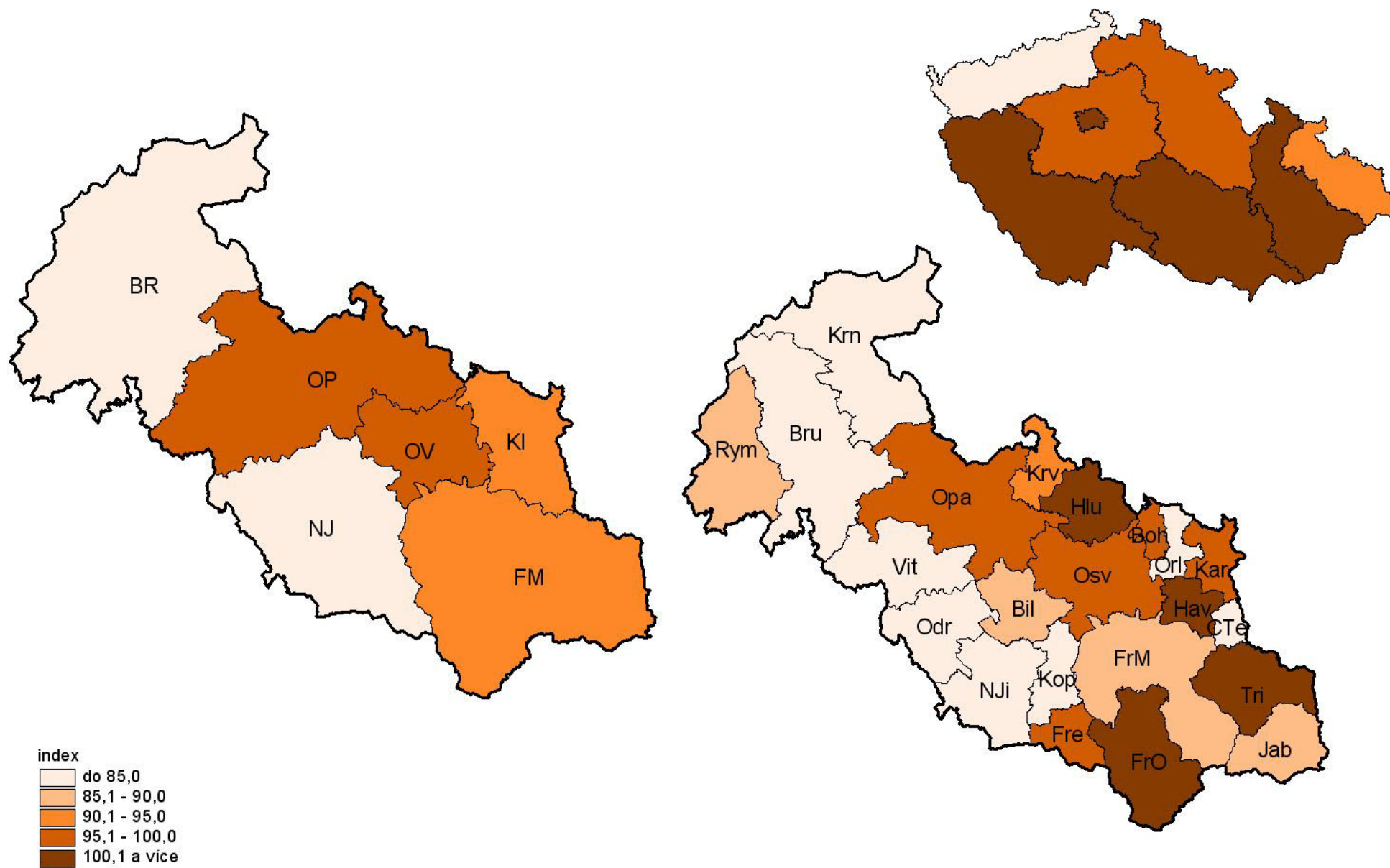
SPRÁVNÍ OBVODY OBCÍ S ROZŠÍŘENOU PŮSOBNOSTÍ REGIONU SOUDRŽNOSTI MORAVSKOSLEZSKO

		Ukazatel	
Oblast Moravskoslezsko		93,5	
v tom SO ORP:			
Moravskoslezský kraj	Bilovec	Bil	85,1
	Bohumín	Boh	96,2
	Bruntál	Bru	72,8
	Český Těšín	CTe	83,4
	Frenštát pod Radhoštěm	Fre	98,2
	Frydek-Místek	FrM	86,1
	Frydlant nad Ostravicí	FrO	108,2
	Havířov	Hav	105,2
	Hlučín	Hlu	106,4
	Jablunkov	Jab	86,6
	Karviná	Kar	99,3
	Kopřivnice	Kop	80,6
	Kravaře	Krv	90,1
	Krnov	Krn	84,7
	Nový Jičín	NJi	82,2
	Odry	Odr	80,9
	Opava	Opa	96,2
	Orlová	Orl	73,9
Ostrava	Osv	99,8	
Rýmařov	Rym	88,0	
Třinec	Tri	103,6	
Vitkov	Vit	84,3	

KRAJE ČESKÉ REPUBLIKY (NUTS3)

	Ukazatel
Česká republika	100,2
v tom kraje:	
Hl. město Praha	128,8
Středočeský	95,5
Jihočeský	97,7
Plzeňský	105,5
Karlovarský	88,4
Ústecký	83,0
Liberecký	89,0
Královéhradecký	103,7
Pardubický	98,1
Vysočina	97,4
Jihomoravský	106,1
Olomoucký	100,3
Zlínský	103,7
Moravskoslezský	93,5

Index stáří k 1. 1. 2007



Naděje dožití mužů a žen při narození – průměr let 2001 – 2005

údaje v územní struktuře příslušných let

Vyjadřuje počet roků, který v průměru prožije osoba právě narozená za předpokladu, že po celou dobu jejího života se nezmění řád vymírání zjištěný úmrtnostní tabulkou zkonstruovanou pro dané období. Jedná se tedy o hypotetický údaj, který říká, kolika let by se právě narozený člověk dožil, pokud by úroveň a struktura úmrtnosti zůstala stejná jako v daném roce.

REGIONY SOUDRŽNOSTI ČESKÉ REPUBLIKY (NUTS2)

	Ukazatel
Muži	
Česká republika	72,31
v tom regiony soudržnosti:	
Praha	74,09
Střední Čechy	72,14
Jihozápad	72,61
Severozápad	70,79
Severovýchod	72,80
Jihovýchod	72,90
Střední Morava	72,18
Moravskoslezsko	70,90
Ženy	
Česká republika	78,72
v tom regiony soudržnosti:	
Praha	79,46
Střední Čechy	78,34
Jihozápad	78,75
Severozápad	77,11
Severovýchod	78,94
Jihovýchod	79,38
Střední Morava	79,14
Moravskoslezsko	78,20

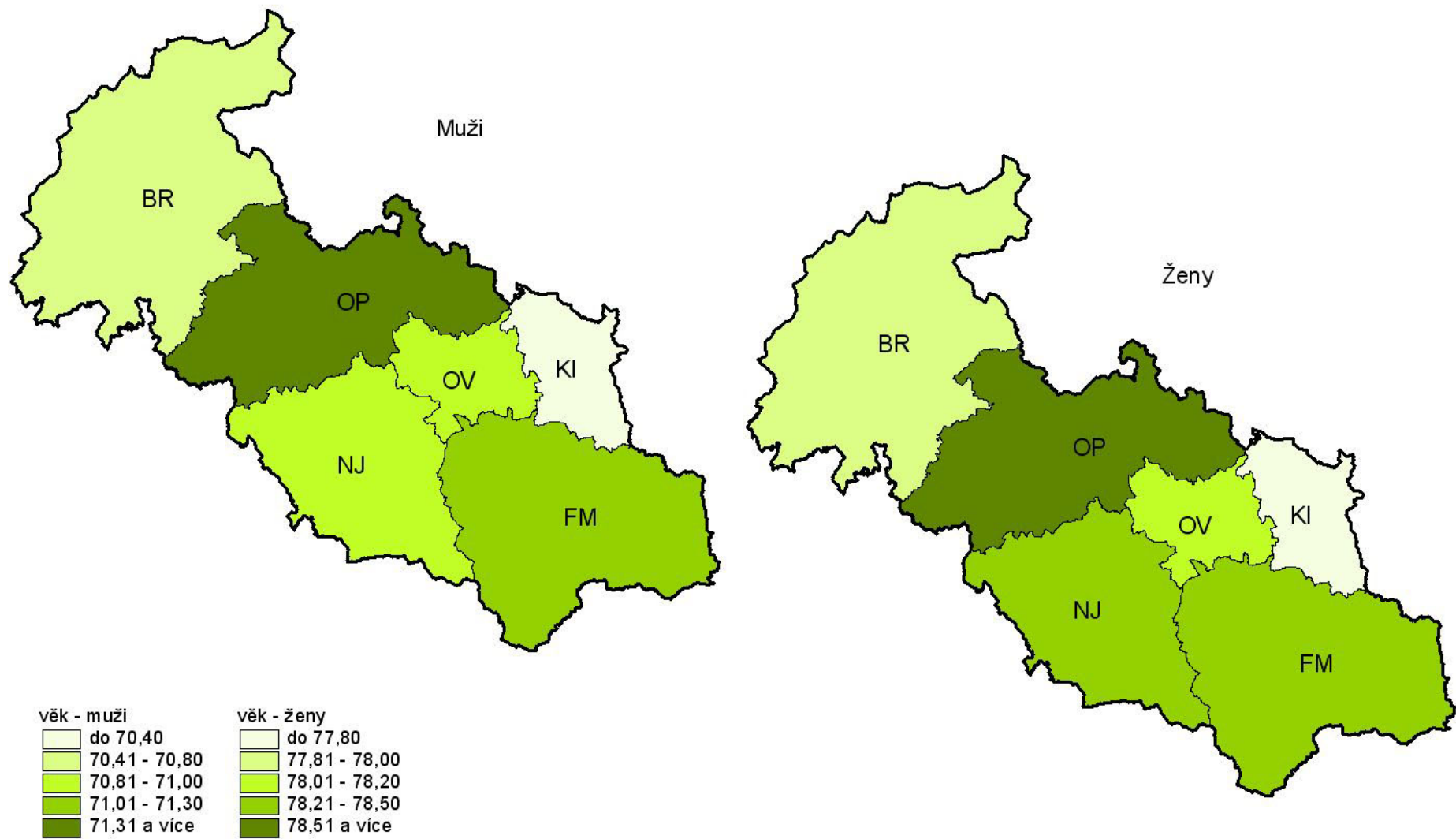
KRAJE ČESKÉ REPUBLIKY (NUTS3)

	Ukazatel
Muži	
Česká republika	72,31
v tom kraje:	
Hl. město Praha	74,09
Středočeský	72,14
Jihočeský	72,65
Plzeňský	72,56
Karlovarský	72,20
Ústecký	70,27
Liberecký	72,05
Královéhradecký	73,32
Pardubický	72,88
Vysočina	73,12
Jihomoravský	72,80
Olomoucký	72,36
Zlínský	71,98
Moravskoslezský	70,90
Ženy	
Česká republika	78,72
v tom kraje:	
Hl. město Praha	79,46
Středočeský	78,34
Jihočeský	78,90
Plzeňský	78,59
Karlovarský	77,63
Ústecký	76,92
Liberecký	78,46
Královéhradecký	79,25
Pardubický	79,02
Vysočina	79,21
Jihomoravský	79,46
Olomoucký	79,02
Zlínský	79,28
Moravskoslezský	78,20

OKRESY REGIONU SOUDRŽNOSTI MORAVSKOSLEZSKO

	Ukazatel	
Muži		
Oblast Moravskoslezsko		
70,90		
v tom okresy:		
Moravskoslezský kraj	Bruntál BR	70,71
	Frýdek-Místek FM	71,28
	Karviná KI	70,32
	Nový Jičín NJ	71,00
	Opava OP	71,41
Ostrava-město OV	70,89	
Ženy		
Oblast Moravskoslezsko		
78,20		
v tom okresy:		
Moravskoslezský kraj	Bruntál BR	77,97
	Frýdek-Místek FM	78,47
	Karviná KI	77,76
	Nový Jičín NJ	78,47
	Opava OP	78,69
	Ostrava-město OV	78,06

Naděje dožití mužů a žen při narození – průměr let 2001 – 2005



Daňové příjmy obcí na obyvatele v roce 2006 (tis. Kč)

údaje v územní struktuře roku 2007

Zdroj: Ministerstvo financí České republiky, ARIS

Daňové příjmy jsou reprezentovány v rozpočtové skladbě Třídou 1. Představují povinné neopětované (bez přímé protihodnoty) příjmy plynoucí z daní, pojistného, sociálního a zdravotního pojištění, poplatků včetně doplatků daní a sankcí za pozdní či nesprávné zaplacení a jsou základním a převažujícím zdrojem financí pro místní rozpočty. Příjmy z daní jsou dány platnými rozpočtovými pravidly Ministerstva financí ČR. Získané prostředky lze vynaložit na rozvoj obce a uspokojování potřeb občanů. Ukazatel souvisí s mírou finanční soběstačnosti obcí a regionů. Daňové příjmy zahrnují daně z příjmu, zisku a kapitálových výnosů, daně ze zboží a služeb v tuzemsku, daně a poplatky z vybraných činností a služeb, daně a cla za zboží a služby ze zahraničí, majetkové daně, pojistné na sociální zabezpečení, příspěvek na státní politiku zaměstnanosti a veřejné zdravotní pojištění, ostatní daňové příjmy.

REGIONY SOUDRŽNOSTI ČESKÉ REPUBLIKY (NUTS2)

	Ukazatel
Česká republika	12,7
v tom regiony soudržnosti:	
Praha	32,5
Střední Čechy	9,1
Jihozápad	10,6
Severozápad	9,8
Severovýchod	9,2
Jihovýchod	11,2
Střední Morava	9,3
Moravskoslezsko	11,5

OKRESY REGIONU SOUDRŽNOSTI MORAVSKOSLEZSKO

			Ukazatel
Oblast Moravskoslezsko			11,5
v tom okresy:			
Moravskoslezský kraj	Bruntál	BR	8,5
	Frydek-Místek	FM	8,8
	Karviná	KI	9,5
	Nový Jičín	NJ	8,2
	Opava	OP	8,9
	Ostrava-město	OV	18,4

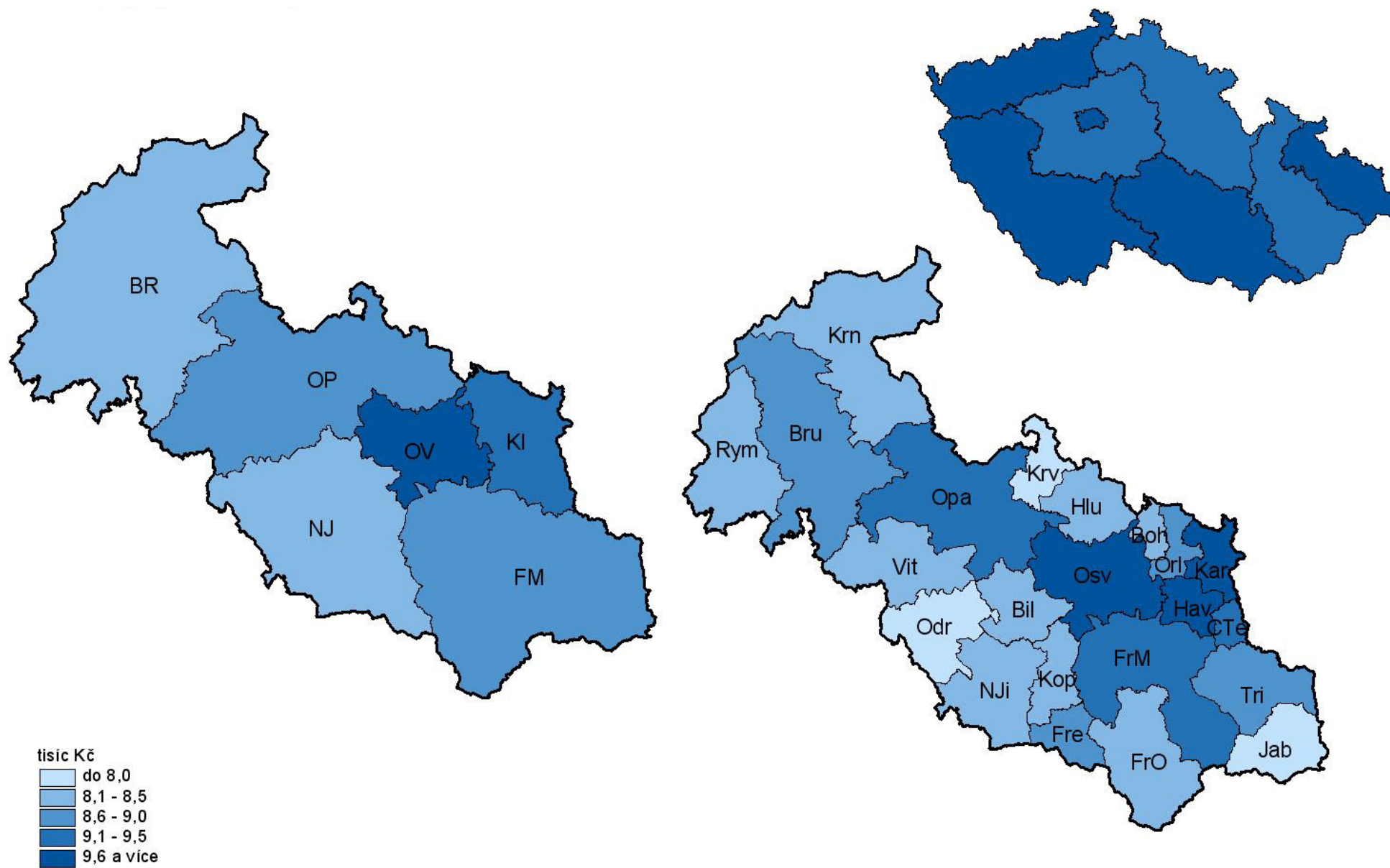
SPRÁVNÍ OBVODY OBCÍ S ROZŠÍŘENOU PŮSOBNOSTÍ REGIONU SOUDRŽNOSTI MORAVSKOSLEZSKO

			Ukazatel
Oblast Moravskoslezsko			11,5
v tom SO ORP:			
Moravskoslezský kraj	Bilovec	Bil	8,1
	Bohumín	Boh	8,5
	Bruntál	Bru	8,7
	Český Těšín	CTe	9,4
	Frenštát pod Radhoštěm	Fre	8,6
	Frydek-Místek	FrM	9,3
	Frydlant nad Ostravicí	FrO	8,3
	Havířov	Hav	9,8
	Hlučín	Hlu	8,2
	Jablunkov	Jab	7,1
	Karviná	Kar	10,0
	Kopřivnice	Kop	8,3
	Kravaře	Krv	7,4
	Krnov	Krn	8,5
	Nový Jičín	NJi	8,3
	Odry	Odr	7,6
	Opava	Opa	9,5
Orlová	Orl	8,9	
Ostrava	Osv	18,4	
Rýmařov	Rym	8,2	
Třinec	Tri	8,8	
Vitkov	Vit	8,2	

KRAJE ČESKÉ REPUBLIKY (NUTS3)

	Ukazatel
Česká republika	12,7
v tom kraje:	
Hl. město Praha	32,5
Středočeský	9,1
Jihočeský	9,3
Plzeňský	12,0
Karlovarský	9,8
Ústecký	9,9
Liberecký	9,8
Královéhradecký	9,0
Pardubický	9,0
Vysočina	8,7
Jihomoravský	12,3
Olomoucký	9,6
Zlínský	8,9
Moravskoslezský	11,5

Daňové příjmy obcí na obyvatele v roce 2006



Podíl kapitálových výdajů obcí na celkových výdajích v roce 2006 (%)

údaje v územní struktuře roku 2007

Zdroj: Ministerstvo financí České republiky, ARIS

Ukazatel charakterizuje objem investovaných prostředků v roce 2006.

Výdaje dělíme na běžné, které představují neinvestiční nákupy, transfery a půjčky, a kapitálové, které zahrnují investiční nákupy (tj. opětované výdaje na pořízení hmotného a nehmotného dlouhodobého majetku, akcií a majetkových účastí jako nástroje rozpočtové politiky – seskupení položek 61 a 62 rozpočtové skladby); investiční transfery (tj. neopětované výdaje charakteru dotací a příspěvků na investiční účely poskytovaných mimo rozpočtovou jednotku – seskupení položek 63 a 67 rozpočtové skladby) a investiční půjčky (tj. nevratně poskytované prostředky jiným subjektům na investiční účely – seskupení položek 64 rozpočtové skladby).

REGIONY SOUDRŽNOSTI ČESKÉ REPUBLIKY (NUTS2)

	Ukazatel
Česká republika	33,4
v tom regiony soudržnosti:	
Praha	32,3
Střední Čechy	38,6
Jihozápad	33,7
Severozápad	28,7
Severovýchod	32,2
Jihovýchod	36,1
Střední Morava	37,6
Moravskoslezsko	29,0

OKRESY REGIONU SOUDRŽNOSTI MORAVSKOSLEZSKO

			Ukazatel
Oblast Moravskoslezsko			29,0
v tom okresy:			
Moravskoslezský kraj	Bruntál	BR	25,4
	Frydek-Místek	FM	35,7
	Karviná	KI	21,6
	Nový Jičín	NJ	26,1
	Opava	OP	30,9
	Ostrava-město	OV	30,6

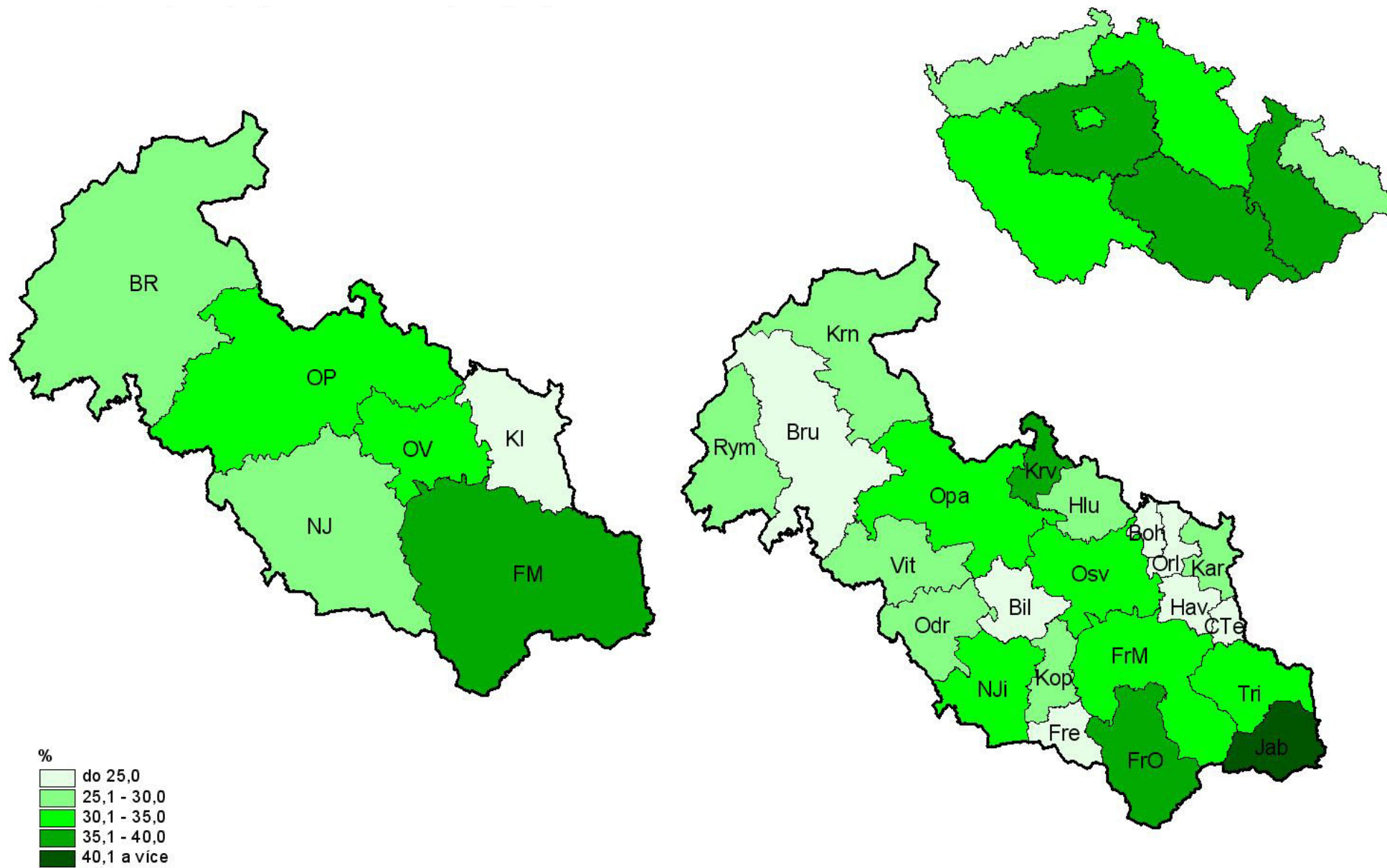
SPRÁVNÍ OBVODY OBCÍ S ROZŠÍŘENOU PŮSOBNOSTÍ REGIONU SOUDRŽNOSTI MORAVSKOSLEZSKO

			Ukazatel
Oblast Moravskoslezsko			29,0
v tom SO ORP:			
Moravskoslezský kraj	Bilovec	Bil	13,5
	Bohumín	Boh	24,3
	Bruntál	Bru	23,6
	Český Těšín	CTe	16,0
	Frenštát pod Radhoštěm	Fre	18,9
	Frydek-Místek	FrM	34,9
	Frydlant nad Ostravicí	FrO	35,6
	Havířov	Hav	21,2
	Hlučín	Hlu	30,0
	Jablunkov	Jab	47,8
	Karviná	Kar	26,0
	Kopřivnice	Kop	29,2
	Kravaře	Krv	37,2
	Krnov	Krn	25,5
	Nový Jičín	NJi	31,2
	Odry	Odr	26,3
	Opava	Opa	30,1
Orlová	Orl	15,0	
Ostrava	Osv	30,6	
Rýmařov	Rym	29,6	
Třinec	Tri	31,7	
Vitkov	Vit	30,0	

KRAJE ČESKÉ REPUBLIKY (NUTS3)

	Ukazatel
Česká republika	33,4
v tom kraje:	
Hl. město Praha	32,3
Středočeský	38,6
Jihočeský	33,5
Plzeňský	33,8
Karlovarský	30,7
Ústecký	28,0
Liberecký	32,2
Královéhradecký	31,0
Pardubický	33,4
Vysočina	35,8
Jihomoravský	36,2
Olomoucký	38,4
Zlínský	36,5
Moravskoslezský	29,0

Podíl kapitálových výdajů obcí na celkových výdajích v roce 2006



Míra zaměstnanosti ve věkové skupině 15 – 64 let k 1. 3. 2001 (%)

údaje v územní struktuře roku 2007

Zdroj: SLDB 2001

Ukazatel je vyjádřen jako podíl zaměstnaných osob ve věku 15 – 64 let na celkovém počtu obyvatel v této věkové skupině. Odráží míru pracovního zapojení osob v rizikové věkové skupině a souvisí také s celkovou situací na trhu práce.

REGIONY SOUDRŽNOSTI ČESKÉ REPUBLIKY (NUTS2)

	Ukazatel
Česká republika	65,7
v tom regiony soudržnosti:	
Praha	71,0
Střední Čechy	68,6
Jihozápad	68,1
Severozápad	62,6
Severovýchod	67,5
Jihovýchod	65,1
Střední Morava	64,2
Moravskoslezsko	59,2

OKRESY REGIONU SOUDRŽNOSTI MORAVSKOSLEZSKO

			Ukazatel
Oblast Moravskoslezsko			59,2
v tom okresy:			
Moravskoslezský kraj	Bruntál	BR	60,2
	Frydek-Místek	FM	59,7
	Karviná	KI	55,6
	Nový Jičín	NJ	61,2
	Opava	OP	62,6
	Ostrava-město	OV	58,7

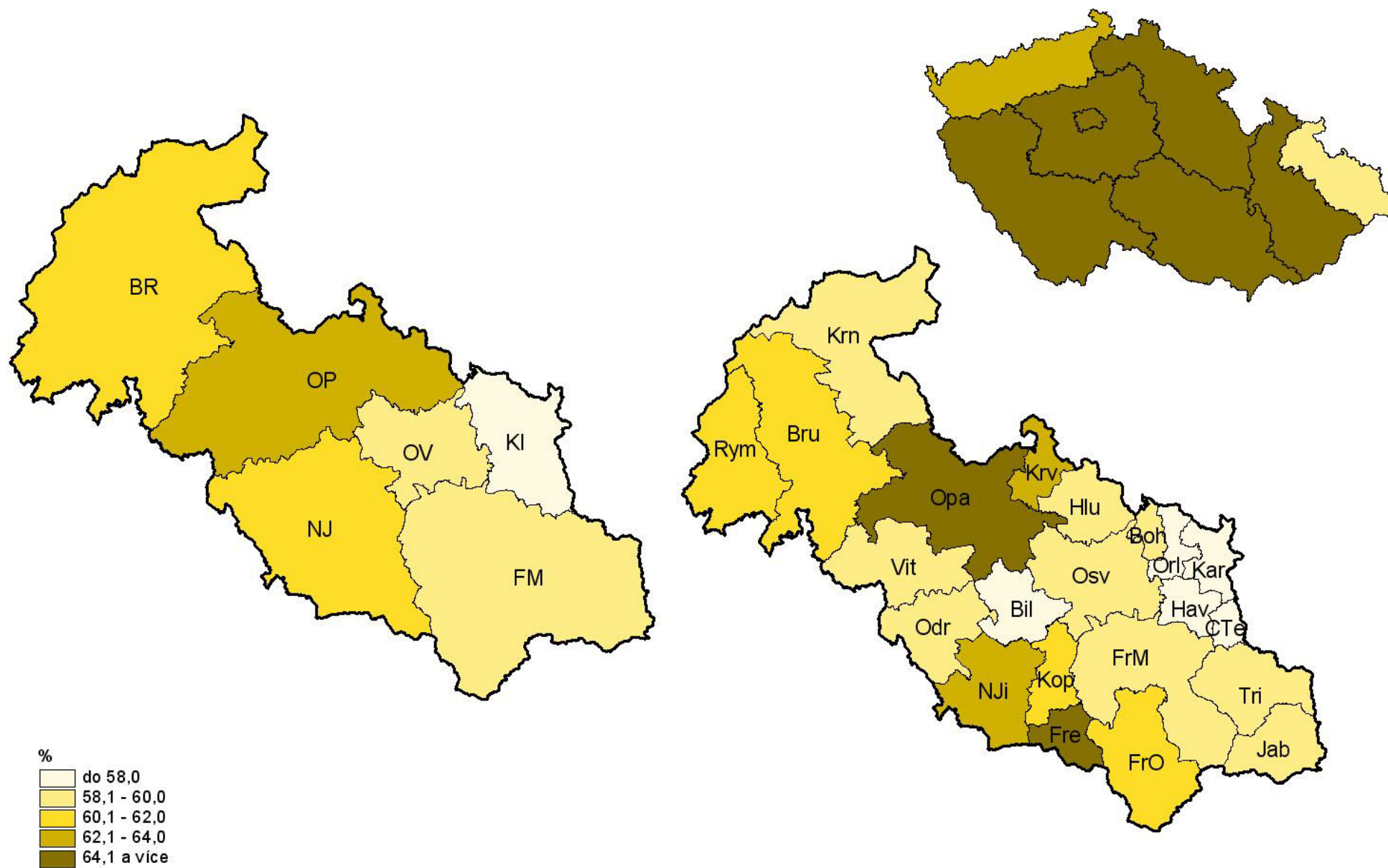
SPRÁVNÍ OBVODY OBCÍ S ROZŠÍŘENOU PŮSOBNOSTÍ REGIONU SOUDRŽNOSTI MORAVSKOSLEZSKO

		Ukazatel	
Oblast Moravskoslezsko		59,2	
v tom SO ORP:			
Moravskoslezský kraj	Bilovec	Bil	57,3
	Bohumín	Boh	58,6
	Bruntál	Bru	60,5
	Český Těšín	CTe	57,9
	Frenštát pod Radhoštěm	Fre	64,3
	Frydek-Místek	FrM	59,5
	Frydlant nad Ostravicí	FrO	60,3
	Havířov	Hav	54,5
	Hlučín	Hlu	59,1
	Jablunkov	Jab	59,4
	Karviná	Kar	54,6
	Kopřivnice	Kop	62,0
	Kravaře	Krv	62,3
	Krnov	Krn	60,0
	Nový Jičín	NJi	62,6
	Odry	Odr	58,3
	Opava	Opa	64,5
Orlová	Orl	56,4	
Ostrava	Osv	58,7	
Rýmařov	Rym	60,2	
Třinec	Tri	59,8	
Vitkov	Vit	59,3	

KRAJE ČESKÉ REPUBLIKY (NUTS3)

	Ukazatel
Česká republika	65,7
v tom kraje:	
Hl. město Praha	71,0
Středočeský	68,6
Jihočeský	68,1
Plzeňský	68,1
Karlovarský	65,9
Ústecký	61,4
Liberecký	68,5
Královéhradecký	67,8
Pardubický	66,3
Vysočina	66,2
Jihomoravský	64,5
Olomoucký	63,4
Zlínský	65,0
Moravskoslezský	59,2

Míra zaměstnanosti ve věkové skupině 15 – 64 let k 1. 3. 2001



Míra nezaměstnanosti k 1. 1. 2007 (%)

Zdroj: Ministerstvo práce a sociálních věcí České republiky

Podle metodiky platné od 1. 7. 2004 se míra registrované nezaměstnanosti vypočte jako podíl mezi dosažitelnými neumístěnými uchazeči o zaměstnání (kteří mohou bezprostředně nastoupit do zaměstnání při nabídce vhodného pracovního místa a kteří nemají žádnou objektivní překážku pro přijetí do zaměstnání) a součtem počtu zaměstnaných z VŠPS, pracujících cizinců registrovaných na úřadech práce nebo s platným povolením k zaměstnávání či živnostenským oprávněním a počtu dosažitelných neumístěných uchazečů o zaměstnání (klouzávy roční průměr).

V tabulce za správní obvody obcí s rozšířenou působností jsou míry nezaměstnanosti vypočteny jako počet dosažitelných uchazečů o zaměstnání k 31. 12. 2006 na 100 ekonomicky aktivních obyvatel ze SLDB 2001.

REGIONY SOUDRŽNOSTI ČESKÉ REPUBLIKY (NUTS2)

	Ukazatel
Česká republika	7,67
v tom regiony soudržnosti:	
Praha	2,72
Střední Čechy	5,32
Jihozápad	5,64
Severozápad	12,50
Severovýchod	6,73
Jihovýchod	8,28
Střední Morava	8,38
Moravskoslezsko	12,58

OKRESY REGIONU SOUDRŽNOSTI MORAVSKOSLEZSKO

			Ukazatel
Oblast Moravskoslezsko			12,58
v tom okresy:			
Moravskoslezský kraj	Bruntál	BR	13,41
	Frydek-Místek	FM	10,55
	Karviná	KI	16,89
	Nový Jičín	NJ	8,89
	Opava	OP	10,51
	Ostrava-město	OV	12,93

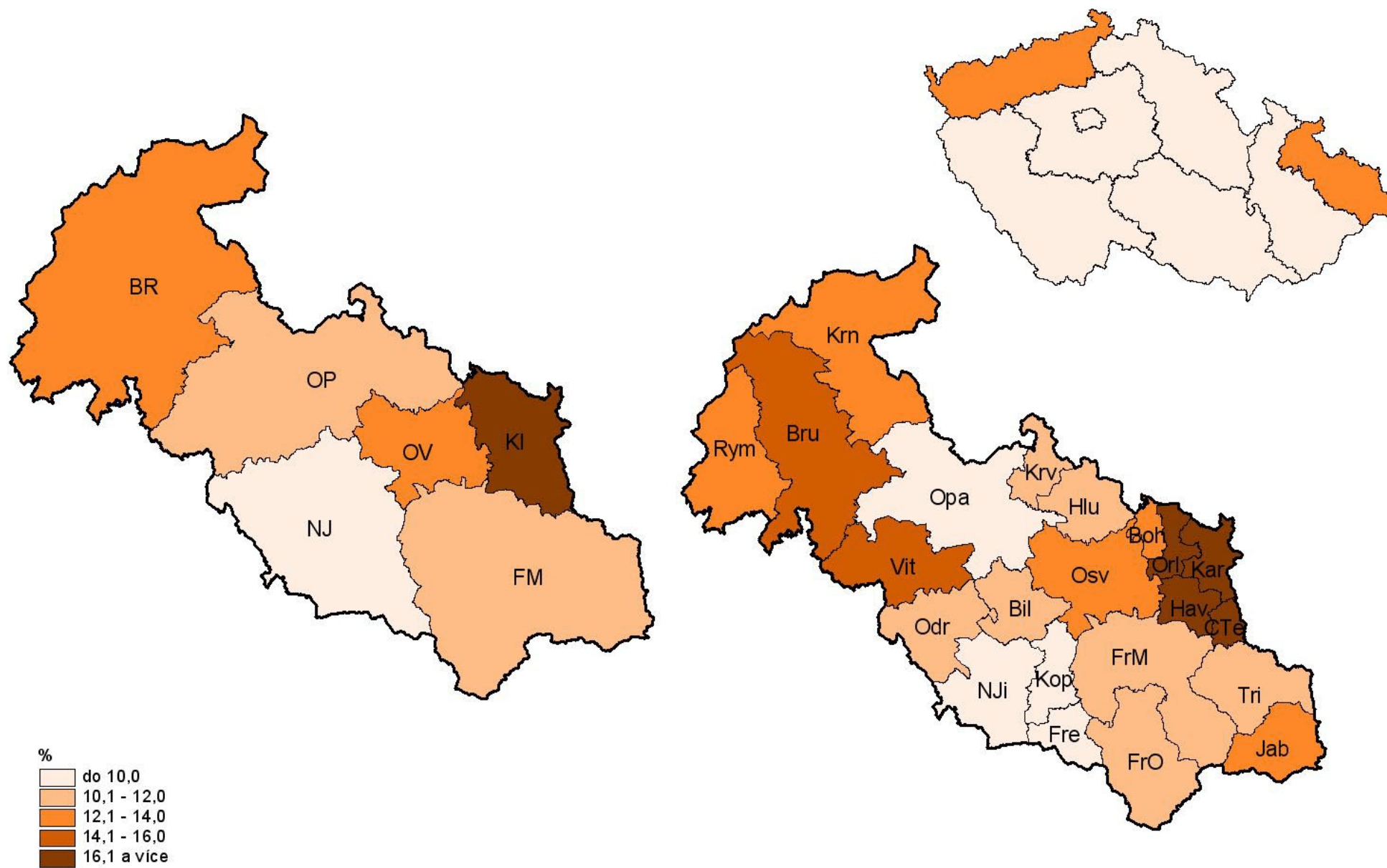
SPRÁVNÍ OBVODY OBCÍ S ROZŠÍŘENOU PŮSOBNOSTÍ REGIONU SOUDRŽNOSTI MORAVSKOSLEZSKO

			Ukazatel
Oblast Moravskoslezsko			12,8
v tom SO ORP:			
Moravskoslezský kraj	Bilovec	Bil	10,7
	Bohumín	Boh	13,4
	Bruntál	Bru	15,1
	Český Těšín	CTe	16,3
	Frenštát pod Radhoštěm	Fre	6,7
	Frydek-Místek	FrM	11,1
	Frydlant nad Ostravicí	FrO	11,1
	Havířov	Hav	16,8
	Hlučín	Hlu	10,3
	Jablunkov	Jab	12,1
	Karviná	Kar	18,9
	Kopřivnice	Kop	8,7
	Kravaře	Krv	11,6
	Krnov	Krn	12,2
	Nový Jičín	NJi	9,1
	Odry	Odr	10,9
	Opava	Opa	9,9
	Orlová	Orl	18,0
Ostrava	Osv	12,9	
Rýmařov	Rym	12,7	
Třinec	Tri	10,6	
Vitkov	Vit	14,5	

KRAJE ČESKÉ REPUBLIKY (NUTS3)

	Ukazatel
Česká republika	7,67
v tom kraje:	
Hl. město Praha	2,72
Středočeský	5,32
Jihočeský	5,68
Plzeňský	5,60
Karlovarský	9,20
Ústecký	13,77
Liberecký	7,04
Královéhradecký	6,32
Pardubický	6,91
Vysočina	7,10
Jihomoravský	8,82
Olomoucký	8,97
Zlínský	7,75
Moravskoslezský	12,58

Míra nezaměstnanosti k 1. 1. 2007



Podíl dlouhodobě nezaměstnaných na celkovém počtu uchazečů o zaměstnání k 1. 1. 2007 (%)

Zdroj: Ministerstvo práce a sociálních věcí České republiky

Významným sociálním problémem je tzv. dlouhodobá nezaměstnanost. Lidé na delší dobu vyřazení z pracovního procesu ztrácejí pracovní návyky i základní kontakt s běžným společenským životem. Dlouhodobě nezaměstnaní jsou uchazeči o zaměstnání evidovaní na úřadech práce déle než 1 rok.

REGIONY SOUDRŽNOSTI ČESKÉ REPUBLIKY (NUTS2)

	Ukazatel
Česká republika	41,2
v tom regiony soudržnosti:	
Praha	24,3
Střední Čechy	34,2
Jihozápad	32,3
Severozápad	49,2
Severovýchod	34,3
Jihovýchod	40,7
Střední Morava	39,9
Moravskoslezsko	50,8

OKRESY REGIONU SOUDRŽNOSTI MORAVSKOSLEZSKO

			Ukazatel
Oblast Moravskoslezsko			50,8
v tom okresy:			
Moravskoslezský kraj	Bruntál	BR	49,1
	Frydek-Místek	FM	42,0
	Karviná	KI	57,4
	Nový Jičín	NJ	44,4
	Opava	OP	43,7
	Ostrava-město	OV	53,7

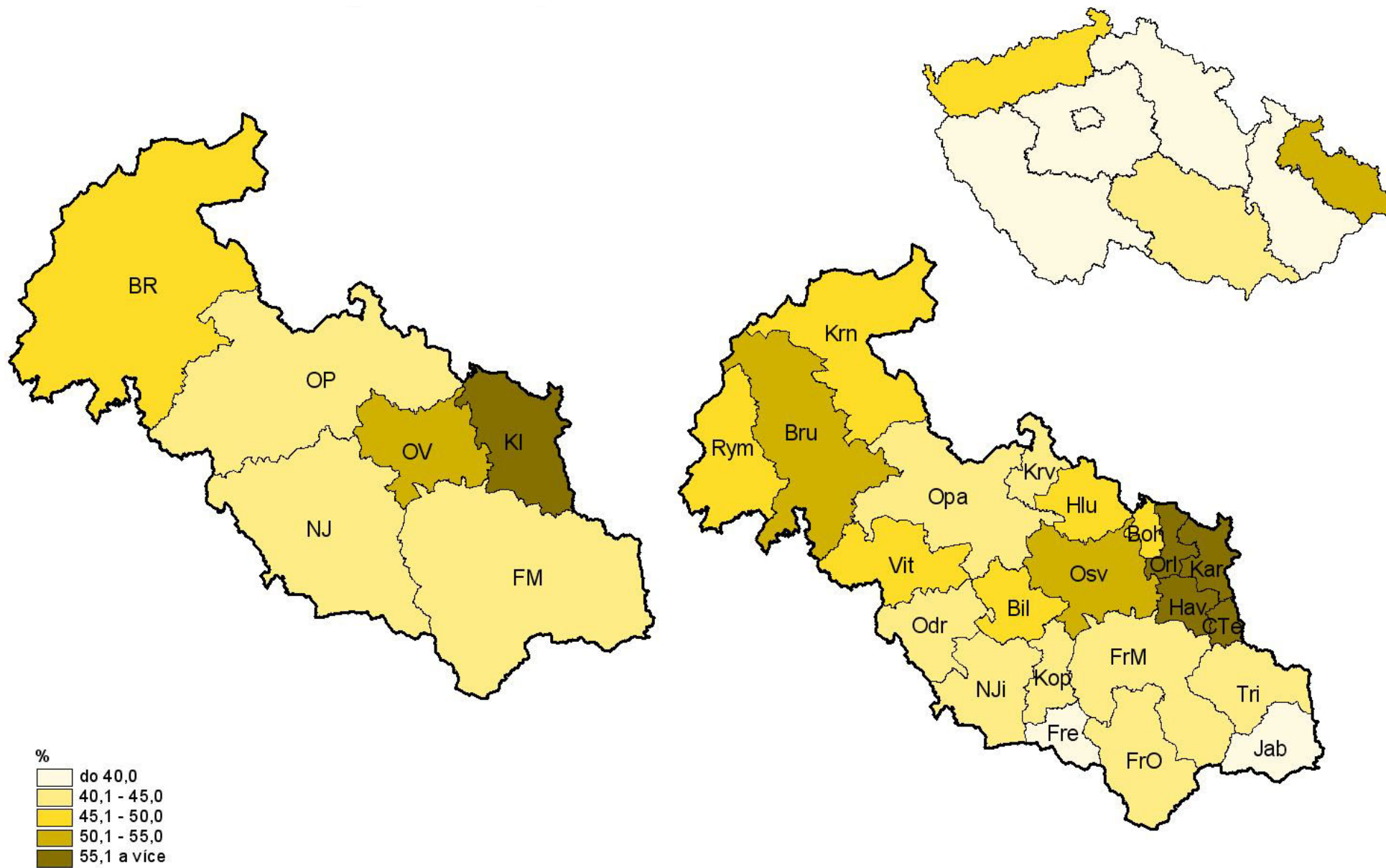
SPRÁVNÍ OBVODY OBCÍ S ROZŠÍŘENOU PŮSOBNOSTÍ REGIONU SOUDRŽNOSTI MORAVSKOSLEZSKO

			Ukazatel
Oblast Moravskoslezsko			50,8
v tom SO ORP:			
Moravskoslezský kraj	Bílovec	Bil	47,9
	Bohumín	Boh	49,3
	Bruntál	Bru	51,1
	Český Těšín	CTe	55,3
	Frenštát pod Radhoštěm	Fre	38,4
	Frydek-Místek	FrM	42,5
	Frydlant nad Ostravicí	FrO	42,1
	Havířov	Hav	56,2
	Hlučín	Hlu	46,9
	Jablunkov	Jab	36,8
	Karviná	Kar	62,4
	Kopřivnice	Kop	44,7
	Kravaře	Krv	42,6
	Krnov	Krn	47,1
	Nový Jičín	NJi	43,6
	Odry	Odr	44,2
	Opava	Opa	42,0
Orlová	Orl	56,9	
Ostrava	Osv	53,7	
Rýmařov	Rym	48,5	
Třinec	Tri	43,1	
Vitkov	Vit	47,8	

KRAJE ČESKÉ REPUBLIKY (NUTS3)

	Ukazatel
Česká republika	41,2
v tom kraje:	
Hl. město Praha	24,3
Středočeský	34,2
Jihočeský	30,2
Plzeňský	34,7
Karlovarský	43,1
Ústecký	50,8
Liberecký	35,7
Královéhradecký	32,4
Pardubický	35,0
Vysočina	38,9
Jihomoravský	41,4
Olomoucký	39,9
Zlínský	40,0
Moravskoslezský	50,8

Podíl dlouhodobě nezaměstnaných na celkovém počtu uchazečů o zaměstnání k 1. 1. 2007



Průměrná hrubá měsíční mzda v roce 2006 – fyzické osoby (Kč)

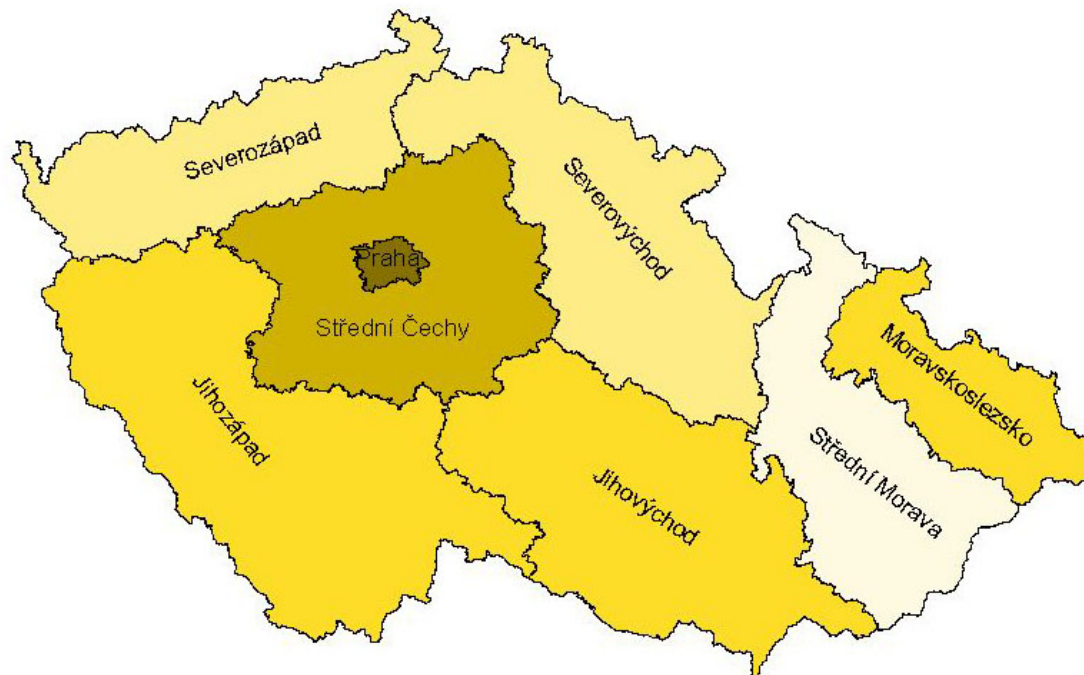
údaje v územní struktuře roku 2006

Předběžné údaje.

Průměrná hrubá měsíční mzda představuje podíl mezd bez ostatních osobních nákladů připadající na jednoho zaměstnance evidenčního počtu za měsíc. Do mezd se zahrnují základní mzdy a platy, příplatky a doplatky ke mzdě nebo platu, prémie a odměny, náhrady mezd a platů, odměny za pracovní pohotovost a jiné složky mzdy nebo platu, které byly v daném období zaměstnancům zúčtovány k výplatě. Jedná se o hrubé mzdy, tj. před snížením o pojistné na všeobecné zdravotní pojištění a sociální zabezpečení, zálohové splátky daně z příjmů fyzických osob a další zákonné nebo se zaměstnancem dohodnuté srážky. Údaje o průměrných hrubých měsíčních mzdách jsou uvedeny za všechny osoby zahrnuté do evidenčního počtu zaměstnanců u ekonomických subjektů

a) podnikatelské sféry s 20 a více zaměstnanci, vč. zaměstnanců u soukromých podnikatelů nezapsaných do obchodního rejstříku, v odvětví peněžnictví a pojišťovnictví bez ohledu na počet zaměstnanců

b) nepodnikatelské sféry, tj. za zaměstnance všech organizací plně nebo částečně financovaných ze státního či místního rozpočtu a institucí, které neohospodaří za účelem zisku (např. veřejné prospěšné instituce, zdravotní pojišťovny apod.). Včetně zaměstnanců ozbrojených složek Ministerstva obrany a Ministerstva vnitra.




REGIONY SOUDRŽNOSTI ČESKÉ REPUBLIKY (NUTS2)

	Ukazatel
Česká republika	20 207
v tom regiony soudržnosti:	
Praha	25 281
Střední Čechy	19 812
Jihozápad	18 231
Severozápad	17 786
Severovýchod	17 537
Jihovýchod	18 137
Střední Morava	17 240
Moravskoslezsko	18 690

KRAJE ČESKÉ REPUBLIKY (NUTS3)

	Ukazatel
Česká republika	20 207
v tom kraje:	
Hl. město Praha	25 281
Středočeský	19 812
Jihočeský	17 732
Plzeňský	18 731
Karlovarský	16 998
Ústecký	18 097
Liberecký	18 120
Královéhradecký	17 313
Pardubický	17 269
Vysočina	17 622
Jihomoravský	18 356
Olomoucký	17 087
Zlínský	17 387
Moravskoslezský	18 690



Průměrná měsíční výše starobního důchodu v prosinci 2006 (Kč)

údaje v územní struktuře roku 2006

Zdroj: Ministerstvo práce a sociálních věcí ČR, Česká správa důchodového zabezpečení

Průměrná měsíční výše starobního důchodu je zveřejňována vždy podle stavu k prosinci daného roku, do výpočtu jsou zahrnuti pouze příjemci důchodů v České republice (bez důchodů vyplácených do ciziny a ostatních důchodů).

REGIONY SOUDRŽNOSTI ČESKÉ REPUBLIKY (NUTS2)

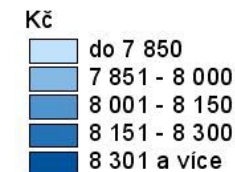
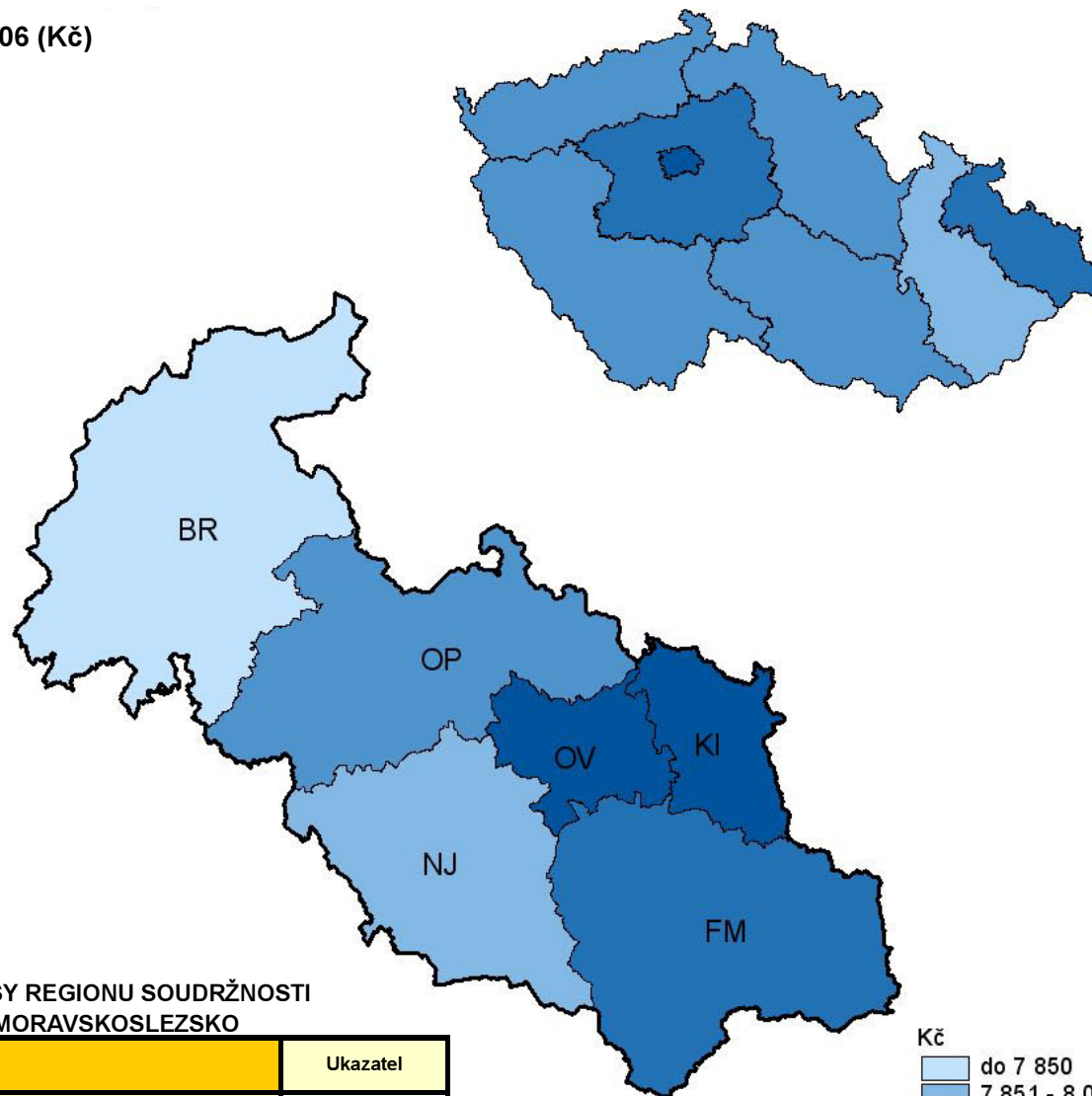
	Ukazatel
Česká republika	8 187
v tom regiony soudržnosti:	
Praha	8 768
Střední Čechy	8 195
Jihozápad	8 111
Severozápad	8 123
Severovýchod	8 055
Jihovýchod	8 049
Střední Morava	7 979
Moravskoslezsko	8 260

KRAJE ČESKÉ REPUBLIKY (NUTS3)

	Ukazatel
Česká republika	8 187
v tom kraje:	
Hl. město Praha	8 768
Středočeský	8 195
Jihočeský	8 077
Plzeňský	8 147
Karlovarský	8 073
Ústecký	8 142
Liberecký	8 114
Královéhradecký	8 066
Pardubický	7 997
Vysočina	7 943
Jihomoravský	8 097
Olomoucký	7 969
Zlínský	7 991
Moravskoslezský	8 260

OKRESY REGIONU SOUDRŽNOSTI MORAVSKOSLEZSKO

				Ukazatel
Oblast Moravskoslezsko				8 260
v tom okresy:				
Moravskoslezský kraj	Bruntál	BR		7 807
	Frydek-Místek	FM		8 229
	Karviná	KI		8 519
	Nový Jičín	NJ		7 961
	Opava	OP		8 067
	Ostrava-město	OV		8 436



Intenzita „privátní“ bytové výstavby v letech 2002 – 2006 (%)

údaje v územní struktuře roku 2007

Ukazatel vyjadřuje podíl dokončených bytů, jejichž vlastníkem je fyzická osoba, na celkovém počtu dokončených bytů.

Za dokončené byty se považují byty, jejichž výstavba byla ve sledovaném období v budovách pro bydlení, nových i stávajících dokončena, tj. na které vydaná kolaudační rozhodnutí nabyla právní moci. Do celkového počtu bytů jsou zahrnuty všechny typy bytů (garsoniéry, dvougarnsoniéry, jedno-, dvou-, tří-, čtyř-, pěti- a vícepokojové byty). Vlastníkem dokončeného bytu může být fyzická osoba, družstvo (všechny typy), obec a ostatní právnické osoby.

REGIONY SOUDRŽNOSTI ČESKÉ REPUBLIKY (NUTS2)

	Ukazatel
Česká republika	53,1
v tom regiony soudržnosti:	
Praha	17,3
Střední Čechy	62,6
Jihozápad	57,1
Severozápad	55,5
Severovýchod	55,9
Jihovýchod	56,6
Střední Morava	67,0
Moravskoslezsko	77,3

OKRESY REGIONU SOUDRŽNOSTI MORAVSKOSLEZSKO

			Ukazatel
Oblast Moravskoslezsko			77,3
v tom okresy:			
Moravskoslezský kraj	Bruntál	BR	46,9
	Frydek-Místek	FM	83,4
	Karviná	KI	72,0
	Nový Jičín	NJ	83,1
	Opava	OP	88,7
	Ostrava-město	OV	74,3

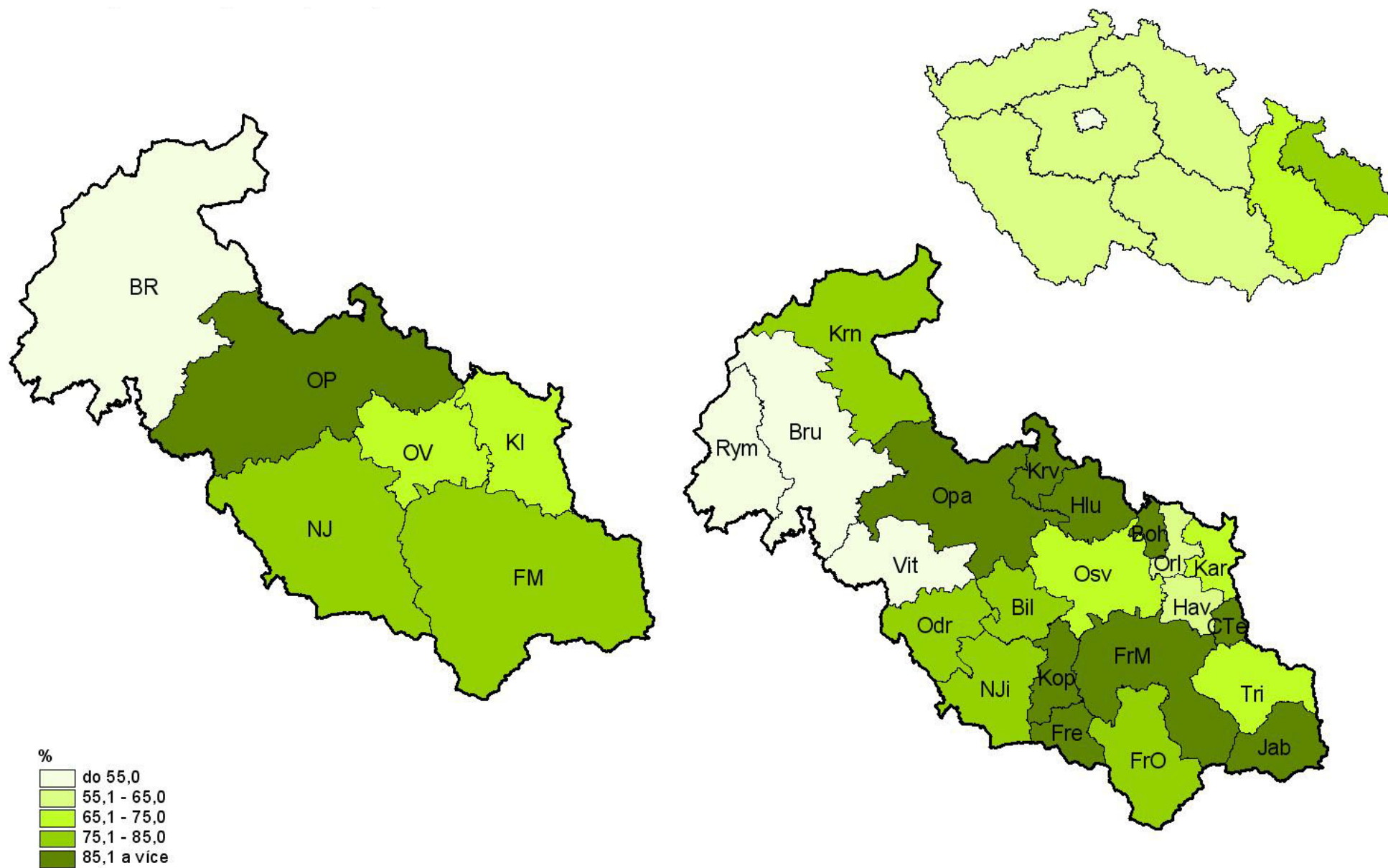
SPRÁVNÍ OBVODY OBCÍ S ROZŠÍŘENOU PŮSOBNOSTÍ REGIONU SOUDRŽNOSTI MORAVSKOSLEZSKO

		Ukazatel	
Oblast Moravskoslezsko		77,3	
v tom SO ORP:			
Moravskoslezský kraj	Bílovec	Bil	77,2
	Bohumín	Boh	89,7
	Bruntál	Bru	37,0
	Český Těšín	CTe	95,8
	Frenštát pod Radhoštěm	Fre	85,4
	Frydek-Místek	FrM	91,0
	Frydlant nad Ostravicí	FrO	79,4
	Havířov	Hav	64,4
	Hlučín	Hlu	86,3
	Jablunkov	Jab	90,8
	Karviná	Kar	68,2
	Kopřivnice	Kop	88,6
	Kravaře	Krv	96,5
	Krnov	Krn	76,0
	Nový Jičín	NJi	80,2
	Odry	Odr	80,9
	Opava	Opa	92,8
	Orlová	Orl	63,9
Ostrava	Osv	74,3	
Rýmařov	Rym	53,9	
Třinec	Tri	72,1	
Vitkov	Vit	48,1	

KRAJE ČESKÉ REPUBLIKY (NUTS3)

	Ukazatel
Česká republika	53,1
v tom kraje:	
Hl. město Praha	17,3
Středočeský	62,6
Jihočeský	63,0
Plzeňský	51,4
Karlovarský	49,9
Ústecký	59,0
Liberecký	50,2
Královéhradecký	59,2
Pardubický	57,1
Vysočina	62,6
Jihomoravský	54,2
Olomoucký	66,3
Zlínský	67,7
Moravskoslezský	77,3

Intenzita „privátní“ bytové výstavby v letech 2002 – 2006



Intenzita „veřejné“ bytové výstavby v letech 2002 – 2006 (%)

údaje v územní struktuře roku 2007

Ukazatel vyjadřuje podíl dokončených bytů, jejichž vlastníkem je obec, na celkovém počtu dokončených bytů.

Za dokončené byty se považují byty, jejichž výstavba byla ve sledovaném období v budovách pro bydlení, nových i stávajících dokončena, tj. na které vydaná kolaudační rozhodnutí nabyla právní moci. Do celkového počtu bytů jsou zahrnuty všechny typy bytů (garsoniéry, dvougarnsoniéry, jedno-, dvou-, tří-, čtyř-, pěti- a vícepokojové byty). Vlastníkem dokončeného bytu může být fyzická osoba, družstvo (všechny typy), obec a ostatní právnické osoby.

REGIONY SOUDRŽNOSTI ČESKÉ REPUBLIKY (NUTS2)

	Ukazatel
Česká republika	19,8
v tom regiony soudržnosti:	
Praha	10,5
Střední Čechy	12,4
Jihozápad	28,8
Severozápad	35,7
Severovýchod	25,0
Jihovýchod	21,6
Střední Morava	20,0
Moravskoslezsko	18,1

OKRESY REGIONU SOUDRŽNOSTI MORAVSKOSLEZSKO

			Ukazatel
Oblast Moravskoslezsko			18,1
v tom okresy:			
Moravskoslezský kraj	Bruntál	BR	51,0
	Frydek-Místek	FM	13,9
	Karviná	KI	26,2
	Nový Jičín	NJ	11,5
	Opava	OP	5,8
	Ostrava-město	OV	16,1

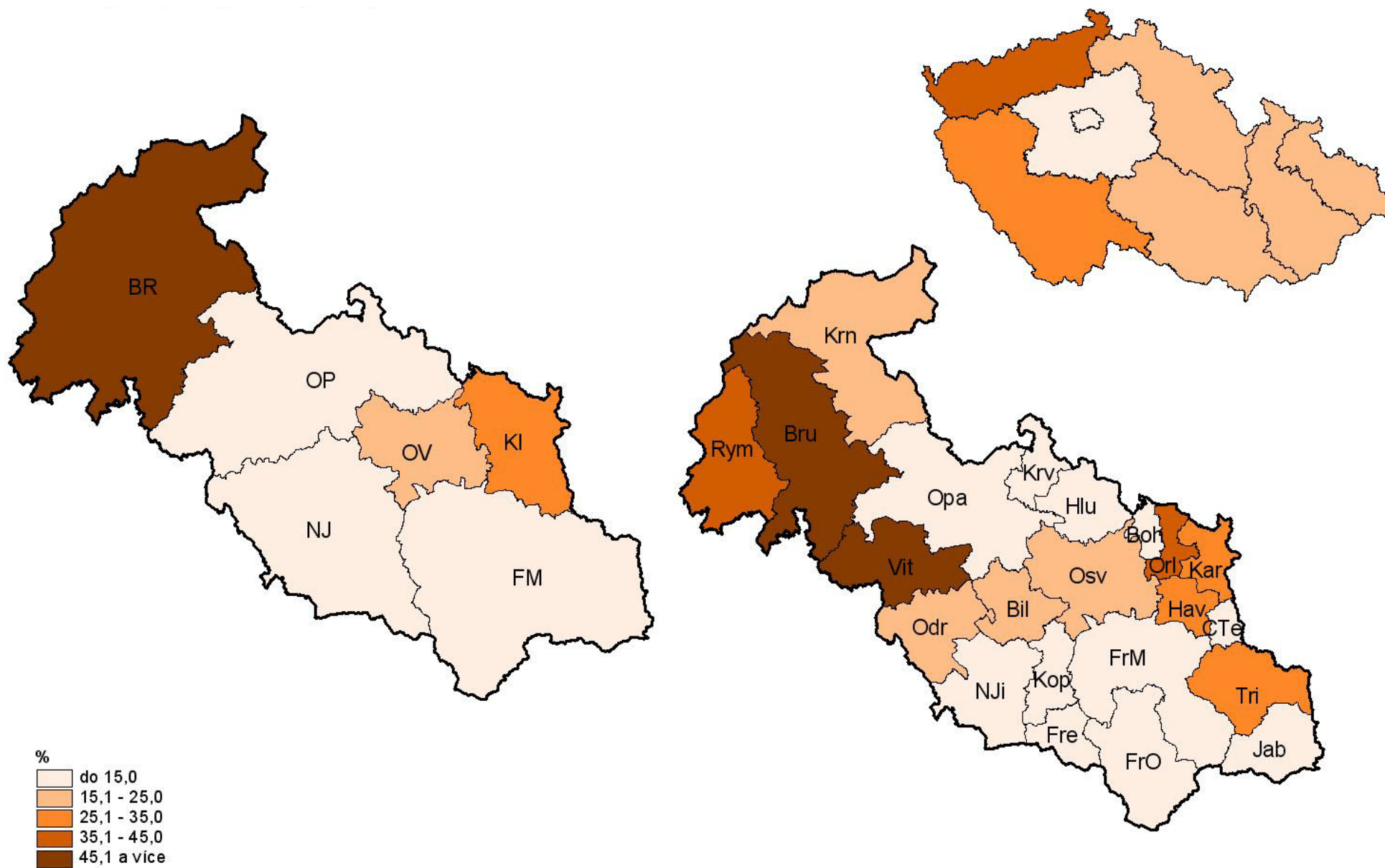
SPRÁVNÍ OBVODY OBCÍ S ROZŠÍŘENOU PŮSOBNOSTÍ REGIONU SOUDRŽNOSTI MORAVSKOSLEZSKO

		Ukazatel	
Oblast Moravskoslezsko		18,1	
v tom SO ORP:			
Moravskoslezský kraj	Bilovec	Bil	22,8
	Bohumín	Boh	10,3
	Bruntál	Bru	61,4
	Český Těšín	CTe	0,5
	Frenštát pod Radhoštěm	Fre	-
	Frydek-Místek	FrM	7,2
	Frydlant nad Ostravicí	FrO	13,2
	Havířov	Hav	32,7
	Hlučín	Hlu	4,1
	Jablunkov	Jab	8,7
	Karviná	Kar	31,4
	Kopřivnice	Kop	8,2
	Kravaře	Krv	3,5
	Krnov	Krn	21,5
	Nový Jičín	NJi	12,3
	Odry	Odr	19,1
	Opava	Opa	2,1
Orlová	Orl	35,1	
Ostrava	Osv	16,1	
Rýmařov	Rym	42,6	
Třinec	Tri	26,3	
Vitkov	Vit	50,9	

KRAJE ČESKÉ REPUBLIKY (NUTS3)

	Ukazatel
Česká republika	19,8
v tom kraje:	
Hl. město Praha	10,5
Středočeský	12,4
Jihočeský	26,9
Plzeňský	30,7
Karlovarský	39,1
Ústecký	33,5
Liberecký	18,2
Královéhradecký	23,8
Pardubický	31,5
Vysočina	20,5
Jihomoravský	22,1
Olomoucký	21,2
Zlínský	18,9
Moravskoslezský	18,1

Intenzita „veřejné“ bytové výstavby v letech 2002 – 2006



Podíl neobydlených bytů sloužících k rekreaci na celkovém počtu neobydlených bytů k 1. 3. 2001 (%)

údaje v územní struktuře roku 2007

Byt je obydlen trvale, jestliže je v něm hlášena alespoň jedna osoba k trvalému pobytu. Ve všech ostatních případech je byt trvale neobydlený z různých důvodů (např. obydlen přechodně, slouží k rekreaci, přestavba bytu, nezpůsobilost k bydlení). Neobydlený byt může být v obydleném domě nebo neobydleném domě. Ukazatel vyjadřuje podíl neobydlených bytů v rekreačních chalupách nevyčleněných z bytového fondu na celkovém počtu neobydlených bytů.

REGIONY SOUDRŽNOSTI ČESKÉ REPUBLIKY (NUTS2)

	Ukazatel
Česká republika	32,5
v tom regiony soudržnosti:	
Praha	0,8
Střední Čechy	43,8
Jihozápad	45,4
Severozápad	25,9
Severovýchod	44,4
Jihovýchod	30,7
Střední Morava	22,5
Moravskoslezsko	20,8

OKRESY REGIONU SOUDRŽNOSTI MORAVSKOSLEZSKO

			Ukazatel
Oblast Moravskoslezsko			20,8
v tom okresy:			
Moravskoslezský kraj	Bruntál	BR	56,2
	Frydek-Místek	FM	29,6
	Karviná	KI	8,3
	Nový Jičín	NJ	17,0
	Opava	OP	15,7
	Ostrava-město	OV	4,5

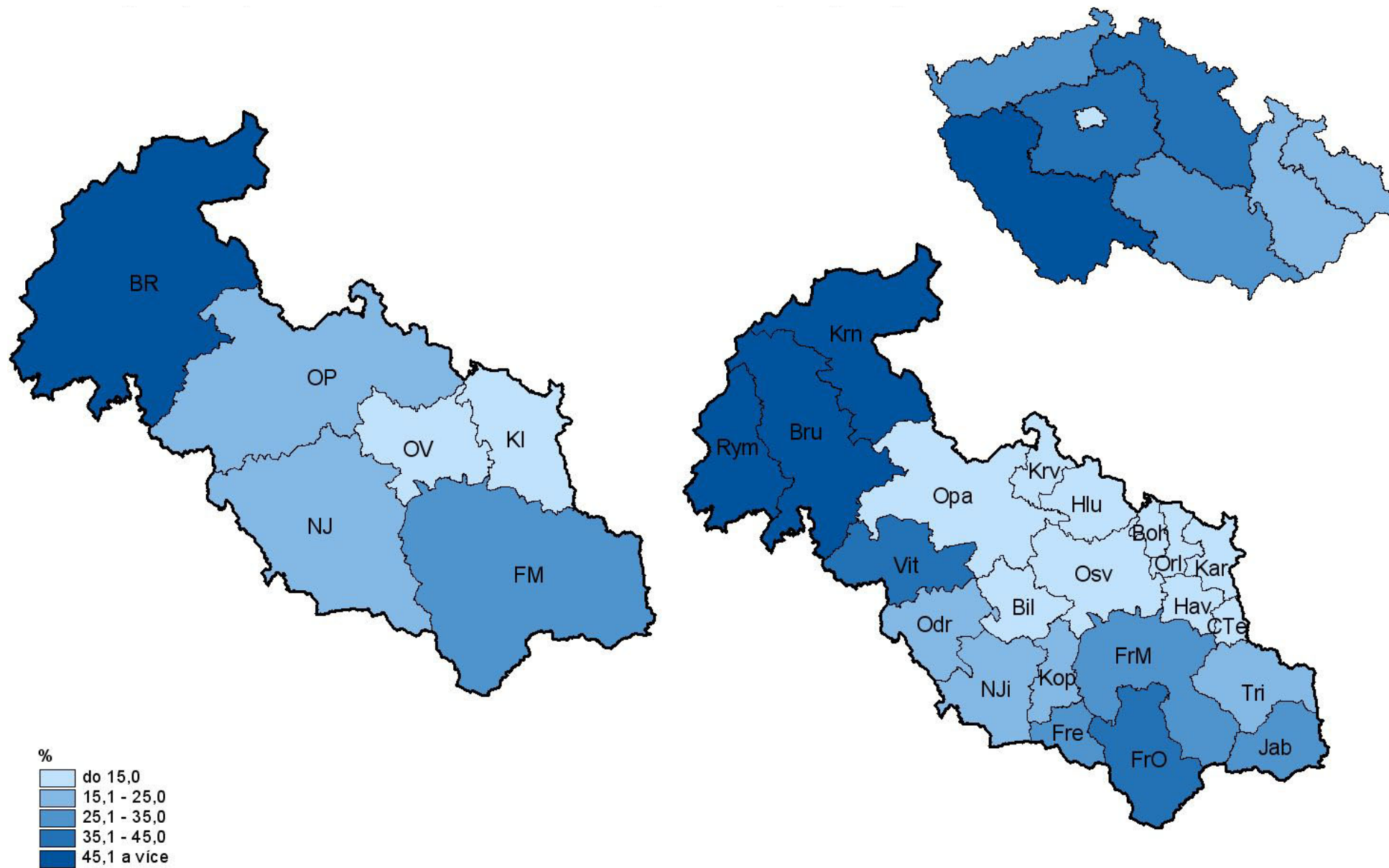
SPRÁVNÍ OBVODY OBCÍ S ROZŠÍŘENOU PŮSOBNOSTÍ REGIONU SOUDRŽNOSTI MORAVSKOSLEZSKO

		Ukazatel	
Oblast Moravskoslezsko		20,8	
v tom SO ORP:			
Moravskoslezský kraj	Bilovec	Bil	10,3
	Bohumín	Boh	6,6
	Bruntál	Bru	49,1
	Český Těšín	CTe	8,7
	Frenštát pod Radhoštěm	Fre	30,5
	Frydek-Místek	FrM	26,9
	Frydlant nad Ostravicí	FrO	45,0
	Havířov	Hav	9,4
	Hlučín	Hlu	7,1
	Jablunkov	Jab	26,7
	Karviná	Kar	6,8
	Kopřivnice	Kop	15,4
	Kravaře	Krv	5,8
	Krnov	Krn	58,6
	Nový Jičín	NJi	15,4
	Odry	Odr	17,0
	Opava	Opa	14,7
Orlová	Orl	8,9	
Ostrava	Osv	4,5	
Rýmařov	Rym	61,8	
Třinec	Tri	23,9	
Vitkov	Vit	44,3	

KRAJE ČESKÉ REPUBLIKY (NUTS3)

	Ukazatel
Česká republika	32,5
v tom kraje:	
Hl. město Praha	0,8
Středočeský	43,8
Jihočeský	49,1
Plzeňský	40,3
Karlovarský	17,3
Ústecký	28,1
Liberecký	48,7
Královéhradecký	43,5
Pardubický	41,6
Vysočina	44,2
Jihomoravský	22,0
Olomoucký	21,9
Zlínský	23,1
Moravskoslezský	20,8

Podíl neobydlených bytů sloužících k rekreaci na celkovém počtu neobydlených bytů k 1. 3. 2001



Podíl trvale obydlených bytů připojených na veřejnou kanalizaci na celkovém počtu trvale obydlených bytů k 1. 3. 2001 (%)

údaje v územní struktuře roku 2007

Rozhodujícím aspektem při hodnocení tohoto ukazatele je likvidace splaškových vod.

REGIONY SOUDRŽNOSTI ČESKÉ REPUBLIKY (NUTS2)

	Ukazatel
Česká republika	74,8
v tom regiony soudržnosti:	
Praha	96,9
Střední Čechy	58,1
Jihozápad	74,6
Severozápad	83,4
Severovýchod	67,1
Jihovýchod	74,0
Střední Morava	70,3
Moravskoslezsko	72,5

OKRESY REGIONU SOUDRŽNOSTI MORAVSKOSLEZSKO

			Ukazatel
Oblast Moravskoslezsko			72,5
v tom okresy:			
Moravskoslezský kraj	Bruntál	BR	65,0
	Frydek-Místek	FM	56,6
	Karviná	KI	82,2
	Nový Jičín	NJ	65,0
	Opava	OP	54,5
	Ostrava-město	OV	86,4

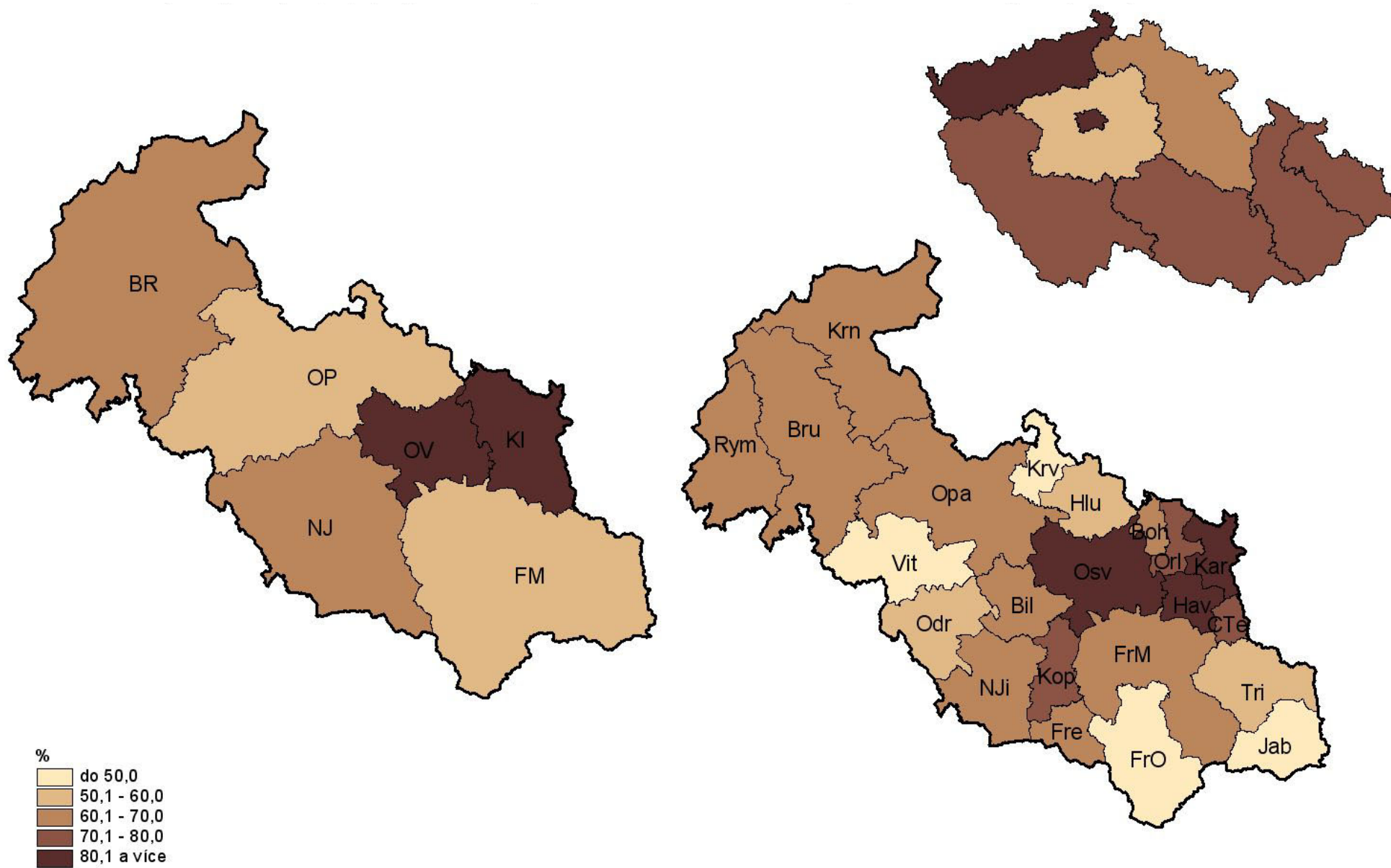
SPRÁVNÍ OBVODY OBCÍ S ROZŠÍŘENOU PŮSOBNOSTÍ REGIONU SOUDRŽNOSTI MORAVSKOSLEZSKO

		Ukazatel	
Oblast Moravskoslezsko		72,5	
v tom SO ORP:			
Moravskoslezský kraj	Bilovec	Bil	61,8
	Bohumín	Boh	69,9
	Bruntál	Bru	69,5
	Český Těšín	CTe	76,4
	Frenštát pod Radhoštěm	Fre	60,2
	Frydek-Místek	FrM	65,0
	Frydlant nad Ostravicí	FrO	35,9
	Havířov	Hav	89,5
	Hlučín	Hlu	53,3
	Jablunkov	Jab	25,3
	Karviná	Kar	84,8
	Kopřivnice	Kop	79,3
	Kravaře	Krv	23,3
	Krnov	Krn	62,1
	Nový Jičín	NJi	60,7
	Odry	Odr	51,2
	Opava	Opa	62,3
Orlová	Orl	73,7	
Ostrava	Osv	86,4	
Rýmařov	Rym	61,9	
Třinec	Tri	58,6	
Vitkov	Vit	42,8	

KRAJE ČESKÉ REPUBLIKY (NUTS3)

	Ukazatel
Česká republika	74,8
v tom kraje:	
Hl. město Praha	96,9
Středočeský	58,1
Jihočeský	77,8
Plzeňský	71,1
Karlovarský	85,4
Ústecký	82,7
Liberecký	67,8
Královéhradecký	68,8
Pardubický	64,5
Vysočina	70,6
Jihomoravský	75,5
Olomoucký	68,1
Zlínský	72,8
Moravskoslezský	72,5

Podíl trvale obydlených bytů připojených na veřejnou kanalizaci na celkovém počtu trvale obydlených bytů k 1. 3. 2001



Podíl trvale obydlených bytů s vodovodem na celkovém počtu trvale obydlených bytů k 1. 3. 2001 (%)

údaje v územní struktuře roku 2007

Ukazatel zahrnuje připojení na vodovod z veřejné sítě, kdy je vodovod vybudován pro celou obec nebo její část, a připojení na vodovod domácí, který je vybudován pouze pro jeden dům nebo pro malou skupinu domů.

REGIONY SOUDRŽNOSTI ČESKÉ REPUBLIKY (NUTS2)

	Ukazatel
Česká republika	98,5
v tom regiony soudržnosti:	
Praha	99,1
Střední Čechy	97,4
Jihozápad	98,2
Severozápad	98,8
Severovýchod	98,5
Jihovýchod	98,4
Střední Morava	98,2
Moravskoslezsko	99,2

OKRESY REGIONU SOUDRŽNOSTI MORAVSKOSLEZSKO

			Ukazatel
Oblast Moravskoslezsko			99,2
v tom okresy:			
Moravskoslezský kraj	Bruntál	BR	98,7
	Frydek-Místek	FM	98,7
	Karviná	KI	99,4
	Nový Jičín	NJ	99,0
	Opava	OP	99,1
	Ostrava-město	OV	99,6

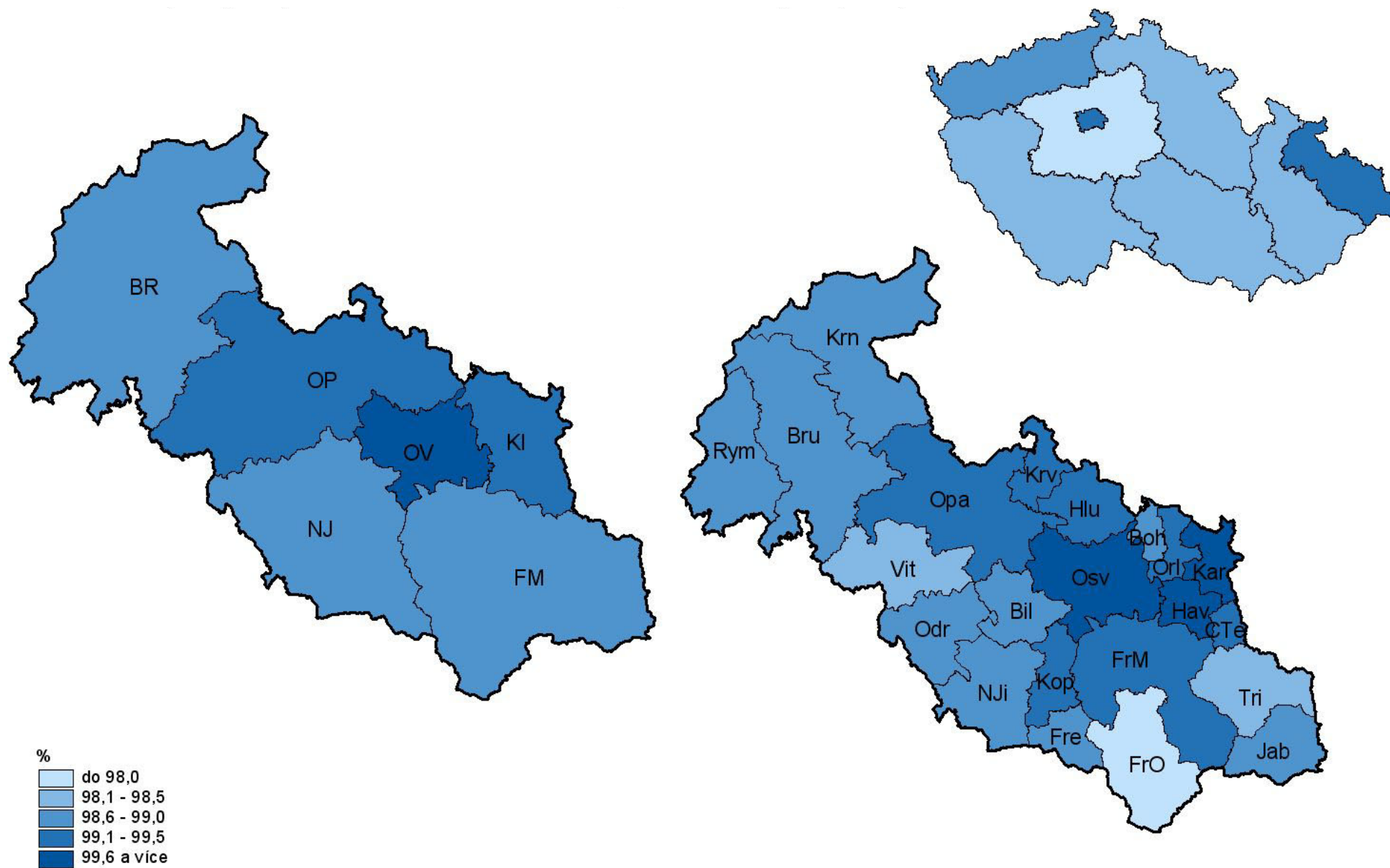
SPRÁVNÍ OBVODY OBCÍ S ROZŠÍŘENOU PŮSOBNOSTÍ REGIONU SOUDRŽNOSTI MORAVSKOSLEZSKO

			Ukazatel
Oblast Moravskoslezsko			99,2
v tom SO ORP:			
Moravskoslezský kraj	Bilovec	Bil	98,9
	Bohumín	Boh	99,0
	Bruntál	Bru	98,9
	Český Těšín	CTe	99,4
	Frenštát pod Radhoštěm	Fre	98,6
	Frydek-Místek	FrM	99,2
	Frydlant nad Ostravicí	FrO	97,6
	Havířov	Hav	99,6
	Hlučín	Hlu	99,2
	Jablunkov	Jab	98,7
	Karviná	Kar	99,6
	Kopřivnice	Kop	99,4
	Kravaře	Krv	99,1
	Krnov	Krn	98,6
	Nový Jičín	NJi	98,9
	Odry	Odr	98,6
	Opava	Opa	99,2
	Orlová	Orl	99,2
Ostrava	Osv	99,6	
Rýmařov	Rym	98,7	
Třinec	Tri	98,3	
Vitkov	Vit	98,4	

KRAJE ČESKÉ REPUBLIKY (NUTS3)

	Ukazatel
Česká republika	98,5
v tom kraje:	
Hl. město Praha	99,1
Středočeský	97,4
Jihočeský	98,4
Plzeňský	98,0
Karlovarský	99,1
Ústecký	98,7
Liberecký	98,6
Královéhradecký	98,3
Pardubický	98,6
Vysočina	98,6
Jihomoravský	98,3
Olomoucký	98,4
Zlínský	98,1
Moravskoslezský	99,2

Podíl trvale obydlených bytů s vodovodem na celkovém počtu trvale obydlených bytů k 1. 3. 2001



Podíl trvale obydlených bytů se zavedeným plynem na celkovém počtu trvale obydlených bytů k 1. 3. 2001 (%)

údaje v územní struktuře roku 2007

Samotné napojení trvale obydleného bytu na plyn je možné dvojím způsobem – buď je napojen na plyn z veřejné sítě (jeho spotřeba se zaznamenává plynoměrem) nebo je plyn odebírán z domovního zásobníku (domovní zásobník na plyn – minimálně na 1 tunu, přičemž se neuvádějí tlakové láhve na propanbutan).

REGIONY SOUDRŽNOSTI ČESKÉ REPUBLIKY (NUTS2)

	Ukazatel
Česká republika	64,1
v tom regiony soudržnosti:	
Praha	73,9
Střední Čechy	44,3
Jihozápad	47,7
Severozápad	68,2
Severovýchod	52,1
Jihovýchod	72,7
Střední Morava	70,7
Moravskoslezsko	79,9

OKRESY REGIONU SOUDRŽNOSTI MORAVSKOSLEZSKO

			Ukazatel
Oblast Moravskoslezsko			79,9
v tom okresy:			
Moravskoslezský kraj	Bruntál	BR	57,3
	Frydek-Místek	FM	69,4
	Karviná	KI	84,7
	Nový Jičín	NJ	74,5
	Opava	OP	80,5
	Ostrava-město	OV	89,6

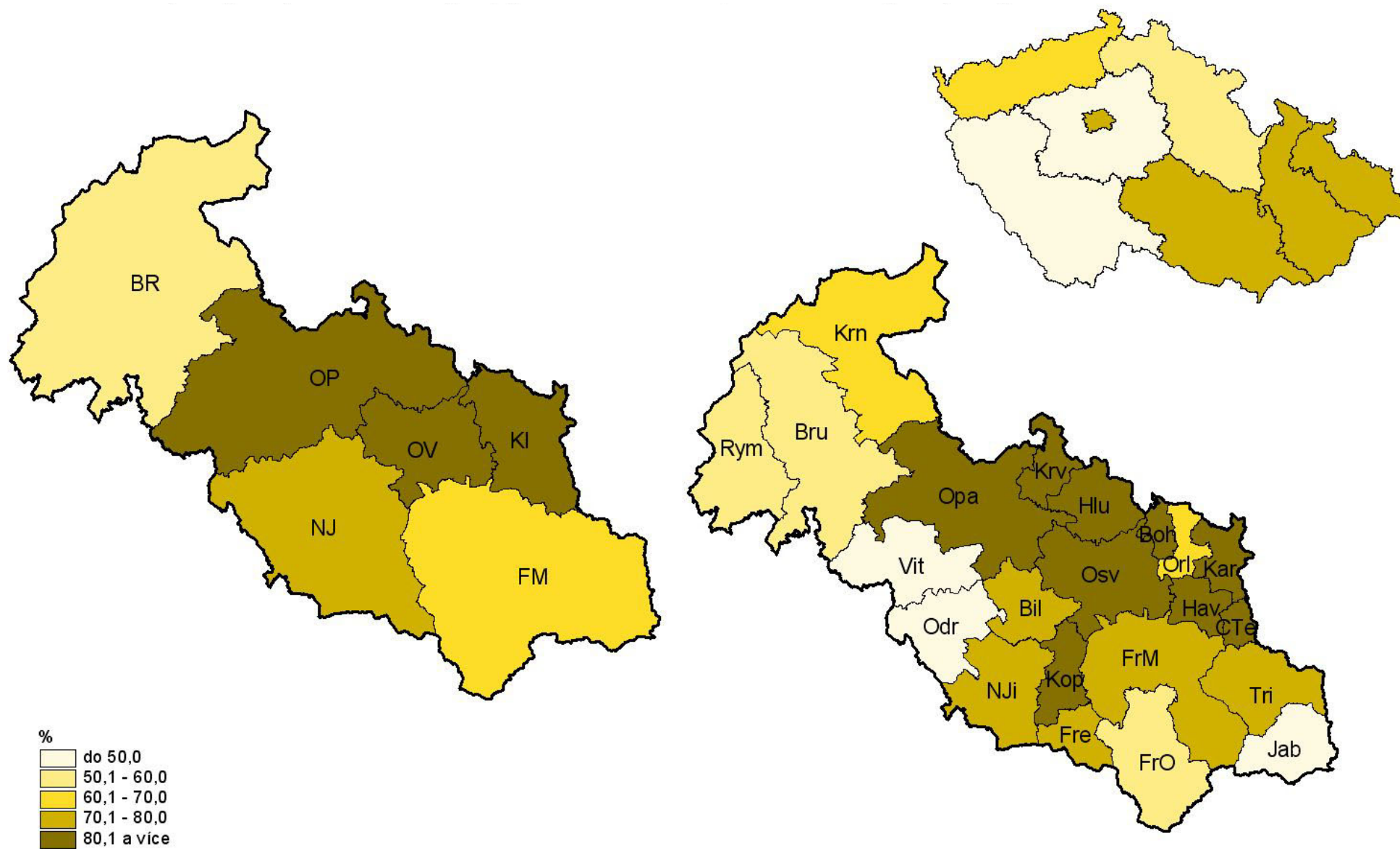
SPRÁVNÍ OBVODY OBCÍ S ROZŠÍŘENOU PŮSOBNOSTÍ REGIONU SOUDRŽNOSTI MORAVSKOSLEZSKO

			Ukazatel
Oblast Moravskoslezsko			79,9
v tom SO ORP:			
Moravskoslezský kraj	Bilovec	Bil	76,1
	Bohumín	Boh	80,4
	Bruntál	Bru	51,8
	Český Těšín	CTe	88,9
	Frenštát pod Radhoštěm	Fre	70,5
	Frydek-Místek	FrM	74,3
	Frydlant nad Ostravicí	FrO	55,0
	Havířov	Hav	91,4
	Hlučín	Hlu	89,0
	Jablunkov	Jab	42,0
	Karviná	Kar	87,5
	Kopřivnice	Kop	86,0
	Kravaře	Krv	87,1
	Krnov	Krn	65,0
	Nový Jičín	NJi	78,6
	Odry	Odr	35,4
	Opava	Opa	82,7
Orlová	Orl	65,8	
Ostrava	Osv	89,6	
Rýmařov	Rym	50,9	
Třinec	Tri	74,7	
Vitkov	Vit	31,2	

KRAJE ČESKÉ REPUBLIKY (NUTS3)

	Ukazatel
Česká republika	64,1
v tom kraje:	
Hl. město Praha	73,9
Středočeský	44,3
Jihočeský	35,7
Plzeňský	60,9
Karlovarský	71,1
Ústecký	67,2
Liberecký	49,2
Královéhradecký	48,3
Pardubický	59,0
Vysočina	51,3
Jihomoravský	81,9
Olomoucký	71,1
Zlínský	70,3
Moravskoslezský	79,9

Podíl trvale obydlených bytů se zavedeným plynem na celkovém počtu trvale obydlených bytů k 1. 3. 2001



Počet registrovaných pacientů na 1 praktického lékaře pro dospělé v roce 2006

údaje v územní struktuře roku 2006

Zdroj: Ústav zdravotnických informací a statistiky

REGIONY SOUDRŽNOSTI ČESKÉ REPUBLIKY (NUTS2)

	Ukazatel
Česká republika	1 600
v tom regiony soudržnosti:	
Praha	1 450
Střední Čechy	1 650
Jihozápad	1 542
Severozápad	1 748
Severovýchod	1 645
Jihovýchod	1 592
Střední Morava	1 516
Moravskoslezsko	1 630

OKRESY REGIONU SOUDRŽNOSTI MORAVSKOSLEZSKO

			Ukazatel
Oblast Moravskoslezsko			1 630
v tom okresy:			
Moravskoslezský kraj	Bruntál	BR	1 747
	Frydek-Místek	FM	1 583
	Karviná	KI	1 783
	Nový Jičín	NJ	1 733
	Opava	OP	1 604
	Ostrava-město	OV	1 510

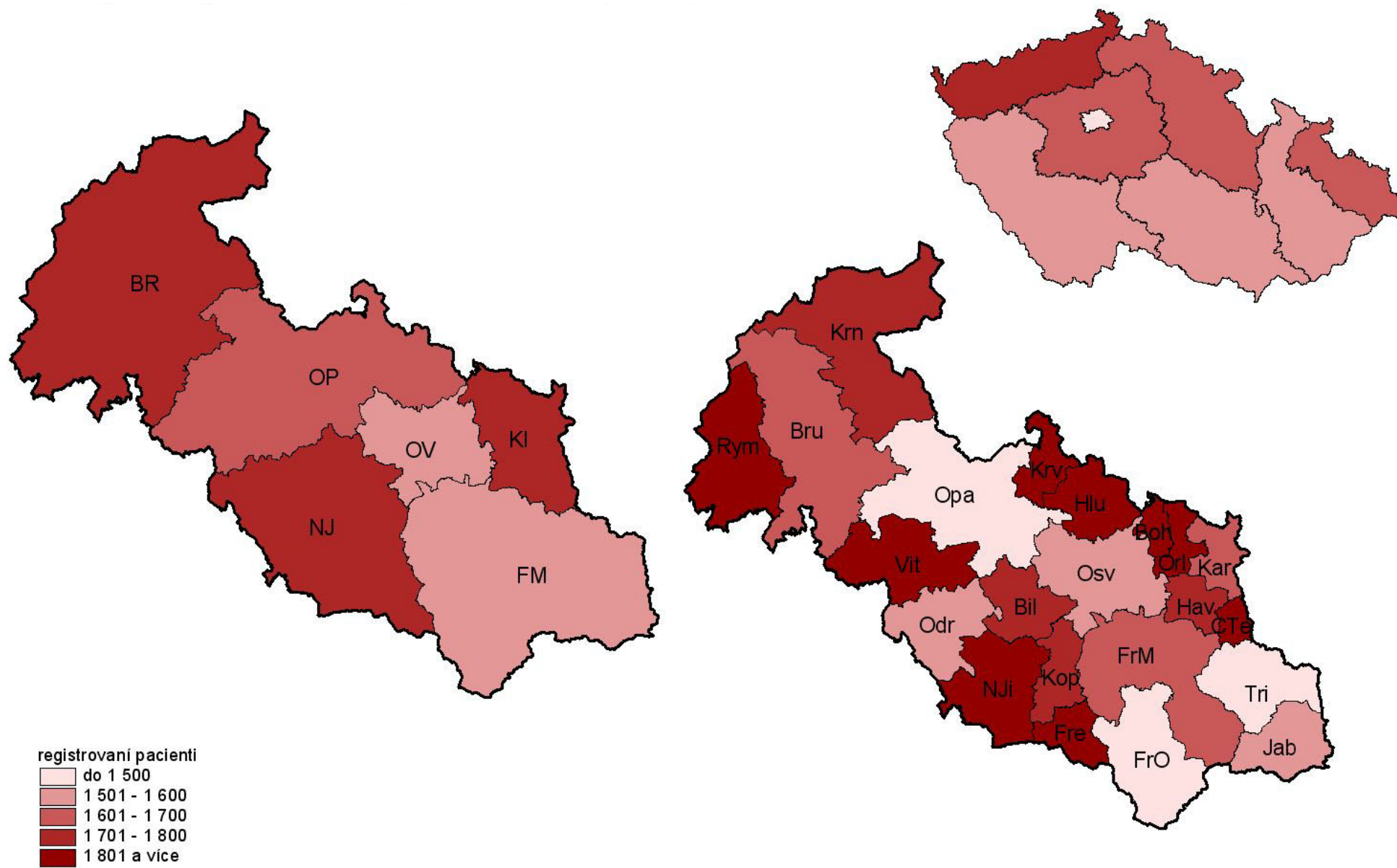
SPRÁVNÍ OBVODY OBCÍ S ROZŠÍŘENOU PŮSOBNOSTÍ REGIONU SOUDRŽNOSTI MORAVSKOSLEZSKO

		Ukazatel	
Oblast Moravskoslezsko		1 630	
v tom SO ORP:			
Moravskoslezský kraj	Bilovec	Bil	1 720
	Bohumín	Boh	2 033
	Bruntál	Bru	1 684
	Český Těšín	CTe	2 051
	Frenštát pod Radhoštěm	Fre	1 850
	Frydek-Místek	FrM	1 675
	Frydlant nad Ostravicí	FrO	1 423
	Havířov	Hav	1 709
	Hlučín	Hlu	1 890
	Jablunkov	Jab	1 574
	Karviná	Kar	1 601
	Kopřivnice	Kop	1 750
	Kravaře	Krv	1 858
	Krnov	Krn	1 733
	Nový Jičín	NJi	1 810
	Odry	Odr	1 526
Opava	Opa	1 473	
Orlová	Orl	2 137	
Ostrava	Osv	1 510	
Rýmařov	Rym	1 918	
Třinec	Tri	1 487	
Vitkov	Vit	1 938	

KRAJE ČESKÉ REPUBLIKY (NUTS3)

	Ukazatel
Česká republika	1 600
v tom kraje:	
Hl. město Praha	1 450
Středočeský	1 650
Jihočeský	1 561
Plzeňský	1 521
Karlovarský	1 727
Ústecký	1 755
Liberecký	1 647
Královéhradecký	1 607
Pardubický	1 683
Vysočina	1 703
Jihomoravský	1 542
Olomoucký	1 457
Zlínský	1 580
Moravskoslezský	1 630

Počet registrovaných pacientů na 1 praktického lékaře pro dospělé v roce 2006



Počet obyvatel odpovídající územní jednotky na 1 praktického zubního lékaře v roce 2006

údaje v územní struktuře roku 2006

Zdroj: Ústav zdravotnických informací a statistiky

REGIONY SOUDRŽNOSTI ČESKÉ REPUBLIKY (NUTS2)

	Ukazatel
Česká republika	1 720
v tom regiony soudržnosti:	
Praha	1 131
Střední Čechy	2 347
Jihozápad	1 618
Severozápad	2 082
Severovýchod	1 781
Jihovýchod	2 063
Střední Morava	1 657
Moravskoslezsko	1 818

OKRESY REGIONU SOUDRŽNOSTI MORAVSKOSLEZSKO

			Ukazatel
Oblast Moravskoslezsko			1 818
v tom okresy:			
Moravskoslezský kraj	Bruntál	BR	2 127
	Frydek-Místek	FM	1 839
	Karviná	KI	2 000
	Nový Jičín	NJ	2 136
	Opava	OP	1 896
	Ostrava-město	OV	1 470

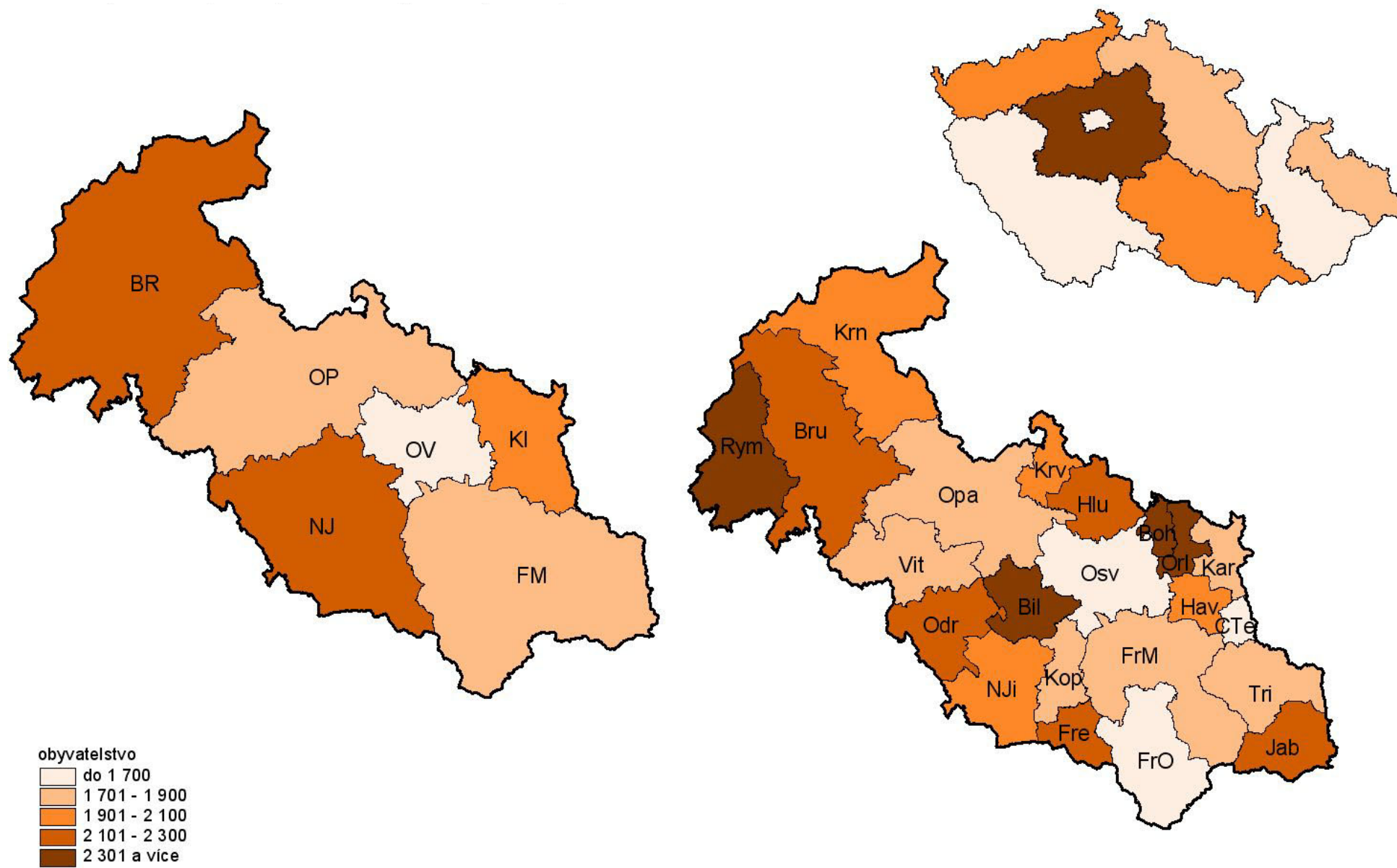
SPRÁVNÍ OBVODY OBCÍ S ROZŠÍŘENOU PŮSOBNOSTÍ REGIONU SOUDRŽNOSTI MORAVSKOSLEZSKO

		Ukazatel	
Oblast Moravskoslezsko		1 818	
v tom SO ORP:			
Moravskoslezský kraj	Bilovec	Bil	2 866
	Bohumín	Boh	2 483
	Bruntál	Bru	2 166
	Český Těšín	CTe	1 581
	Frenštát pod Radhoštěm	Fre	2 296
	Frydek-Místek	FrM	1 803
	Frydlant nad Ostravicí	FrO	1 395
	Havířov	Hav	2 077
	Hlučín	Hlu	2 219
	Jablunkov	Jab	2 246
	Karviná	Kar	1 820
	Kopřivnice	Kop	1 813
	Kravaře	Krv	1 939
	Krnov	Krn	1 989
	Nový Jičín	NJi	1 968
	Odry	Odr	2 187
	Opava	Opa	1 768
	Orlová	Orl	2 338
Ostrava	Osv	1 545	
Rýmařov	Rym	2 391	
Třinec	Tri	1 720	
Vitkov	Vit	1 807	

KRAJE ČESKÉ REPUBLIKY (NUTS3)

	Ukazatel
Česká republika	1 720
v tom kraje:	
Hl. město Praha	1 131
Středočeský	2 347
Jihočeský	1 711
Plzeňský	1 514
Karlovarský	1 918
Ústecký	2 143
Liberecký	1 935
Královéhradecký	1 607
Pardubický	1 838
Vysočina	1 950
Jihomoravský	2 114
Olomoucký	1 694
Zlínský	1 618
Moravskoslezský	1 818

Počet obyvatel odpovídající územní jednotky na 1 praktického zubního lékaře v roce 2006



Lůžka v hromadných ubytovacích zařízeních na 1 000 obyvatel v roce 2006

údaje v územní struktuře roku 2007

Lůžka v ubytovacích zařízeních udávají počet stálých lůžek, která slouží pro noční odpočinek hostů (bez lůžek příležitostných). Místa pro stany a karavany udávají počet stanovišť pro umístění stanů, obytných přívěsů a karavanů. Hromadná ubytovací zařízení jsou pak zařízení s minimálně pěti pokoji nebo deseti lůžky, která pravidelně (nebo nepravidelně) poskytují přechodné ubytování hostům (včetně dětí) za účelem dovolené, zájezdu, lázeňské péče, služební cesty, školení, kurzu, kongresu, symposia, pobytu dětí ve škole v přírodě, v letních a zimních táborech. Mezi hromadná ubytovací zařízení patří hotely, pensiony, turistické ubytovny, chatové osady, kempy a ostatní ubytovací zařízení.

REGIONY SOUDRŽNOSTI ČESKÉ REPUBLIKY (NUTS2)

	Ukazatel
Česká republika	43,0
v tom regiony soudržnosti:	
Praha	58,6
Střední Čechy	24,8
Jihozápad	63,2
Severozápad	42,1
Severovýchod	70,3
Jihovýchod	30,4
Střední Morava	33,2
Moravskoslezsko	20,3

OKRESY REGIONU SOUDRŽNOSTI MORAVSKOSLEZSKO

			Ukazatel
Oblast Moravskoslezsko			20,3
v tom okresy:			
Moravskoslezský kraj	Bruntál	BR	64,2
	Frydek-Místek	FM	41,4
	Karviná	KI	6,6
	Nový Jičín	NJ	22,4
	Opava	OP	14,0
	Ostrava-město	OV	8,1

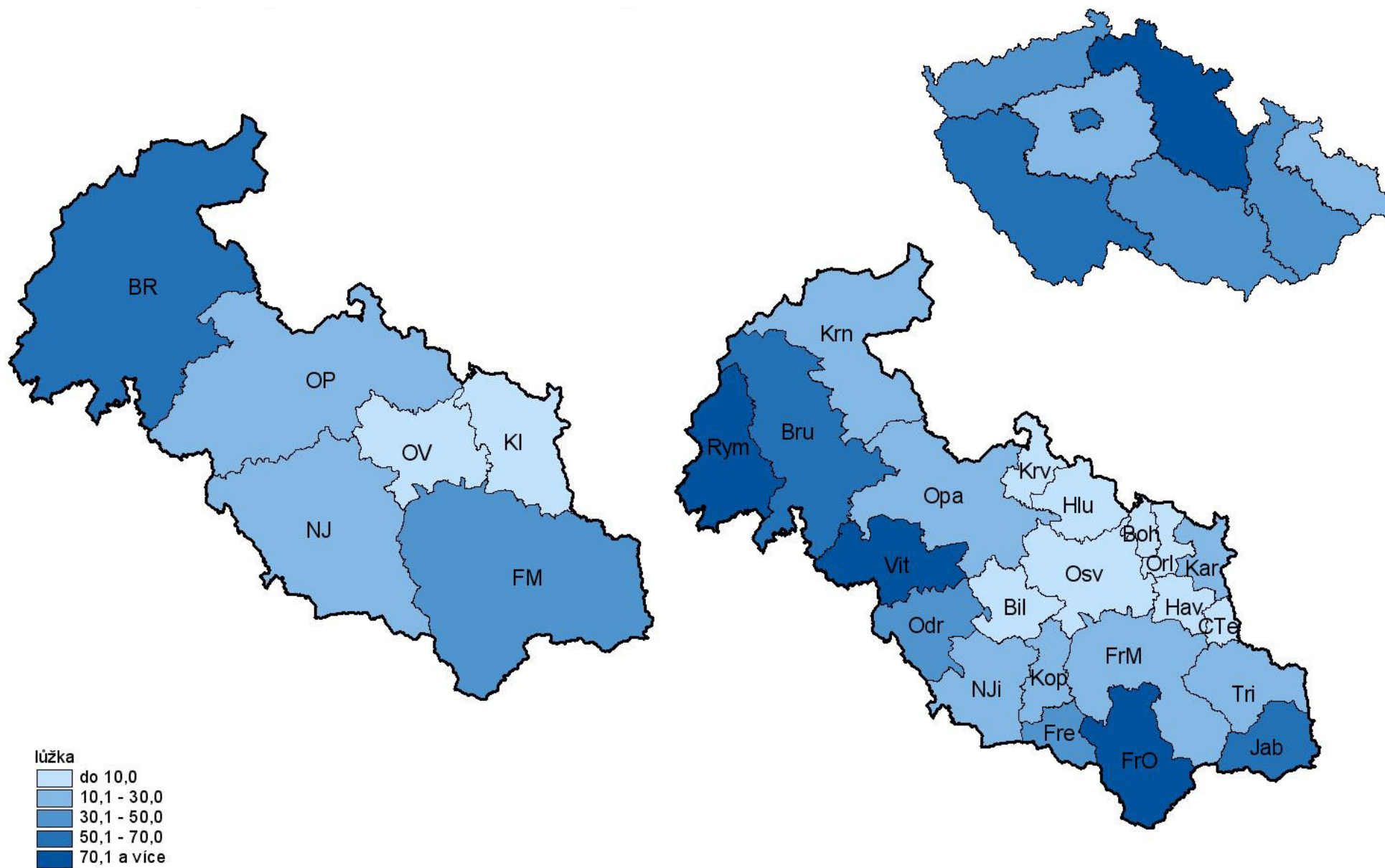
SPRÁVNÍ OBVODY OBCÍ S ROZŠÍŘENOU PŮSOBNOSTÍ REGIONU SOUDRŽNOSTI MORAVSKOSLEZSKO

			Ukazatel
Oblast Moravskoslezsko			20,3
v tom SO ORP:			
Moravskoslezský kraj	Bilovec	Bil	6,8
	Bohumín	Boh	1,1
	Bruntál	Bru	69,3
	Český Těšín	CTe	4,9
	Frenštát pod Radhoštěm	Fre	50,0
	Frydek-Místek	FrM	19,0
	Frydlant nad Ostravicí	FrO	182,6
	Havířov	Hav	5,2
	Hlučín	Hlu	5,2
	Jablunkov	Jab	64,8
	Karviná	Kar	15,4
	Kopřivnice	Kop	22,0
	Kravaře	Krv	4,1
	Krnov	Krn	18,7
	Nový Jičín	NJi	14,0
	Odry	Odr	40,1
	Opava	Opa	10,1
Orlová	Orl	0,3	
Ostrava	Osv	8,1	
Rýmařov	Rym	167,7	
Třinec	Tri	18,6	
Vitkov	Vit	81,9	

KRAJE ČESKÉ REPUBLIKY (NUTS3)

	Ukazatel
Česká republika	43,0
v tom kraje:	
Hl. město Praha	58,6
Středočeský	24,8
Jihočeský	84,9
Plzeňský	38,4
Karlovarský	94,8
Ústecký	22,7
Liberecký	94,4
Královéhradecký	87,2
Pardubický	31,5
Vysočina	38,4
Jihomoravský	26,8
Olomoucký	29,9
Zlínský	36,9
Moravskoslezský	20,3

Lůžka v hromadných ubytovacích zařízeních na 1 000 obyvatel v roce 2006



Místa v domovech důchodců na 1 000 obyvatel ve věku 65 a více let v roce 2006

údaje v územní struktuře roku 2006

Domovy důchodců jsou určeny především pro staré občany, kteří dosáhli věku rozhodného pro přiznání důchodu a kteří pro trvalé změny zdravotního stavu, potřebují komplexní péči, jež jim nemůže být zajištěna členy jejich rodiny ani pečovatelskou službou nebo jinými službami sociální péče, a dále pro staré občany, kteří toto umístění nezbytně potřebují z jiných vážných důvodů. Nemohou však být přijati občané, jejichž zdravotní stav vyžaduje léčení a ošetřování v lůžkovém zdravotnickém zařízení.

REGIONY SOUDRŽNOSTI ČESKÉ REPUBLIKY (NUTS2)

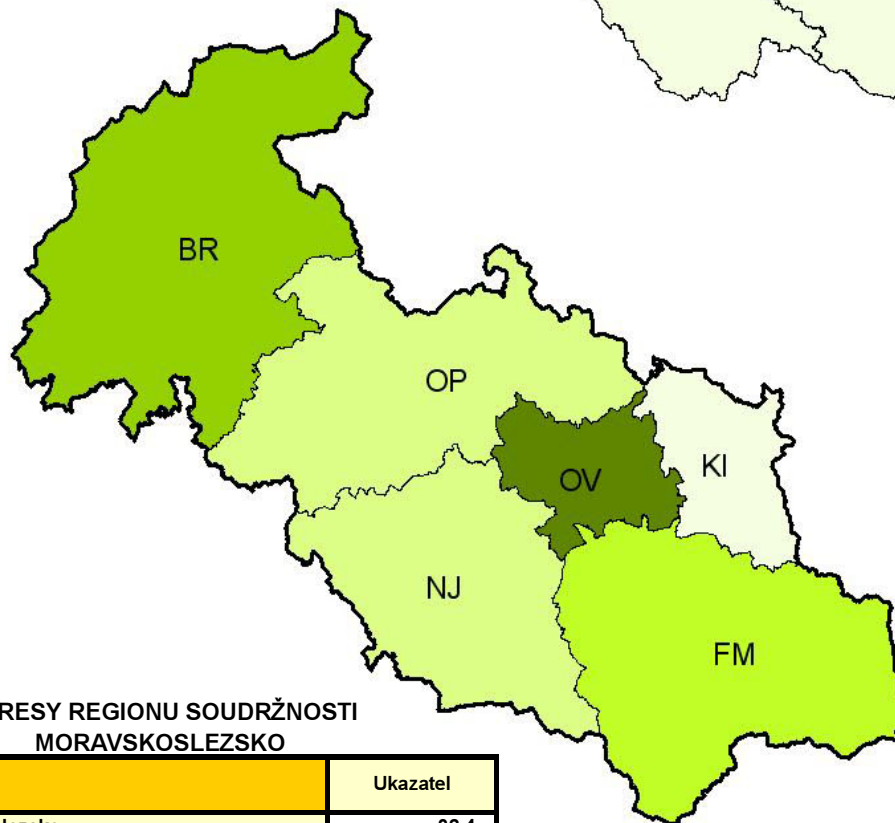
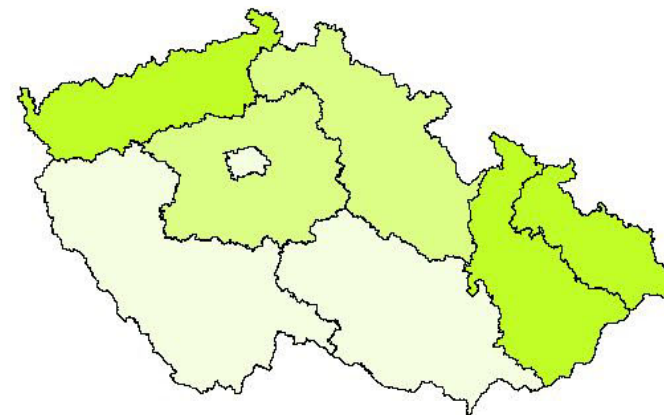
	Ukazatel
Česká republika	26,1
v tom regiony soudržnosti:	
Praha	13,5
Střední Čechy	26,8
Jihozápad	23,2
Severozápad	33,8
Severovýchod	26,2
Jihovýchod	24,7
Střední Morava	30,8
Moravskoslezsko	32,4

KRAJE ČESKÉ REPUBLIKY (NUTS3)

	Ukazatel
Česká republika	26,1
v tom kraje:	
Hl. město Praha	13,5
Středočeský	26,8
Jihočeský	31,2
Plzeňský	14,5
Karlovarský	18,1
Ústecký	39,8
Liberecký	21,7
Královéhradecký	28,0
Pardubický	27,5
Vysočina	28,8
Jihomoravský	22,9
Olomoucký	30,1
Zlínský	31,5
Moravskoslezský	32,4

OKRESY REGIONU SOUDRŽNOSTI MORAVSKOSLEZSKO

			Ukazatel
Oblast Moravskoslezsko			32,4
v tom okresy:			
Moravskoslezský kraj	Bruntál	BR	43,5
	Frydek-Místek	FM	31,6
	Karviná	KI	18,8
	Nový Jičín	NJ	27,1
	Opava	OP	29,5
	Ostrava-město	OV	45,6



Zjištěné trestné činy na 1 000 obyvatel v roce 2006

údaje v územní struktuře roku 2006

Zdroj: Ministerstvo vnitra ČR, Policejní prezidium ČR

REGIONY SOUDRŽNOSTI ČESKÉ REPUBLIKY (NUTS2)

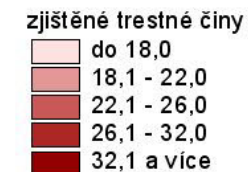
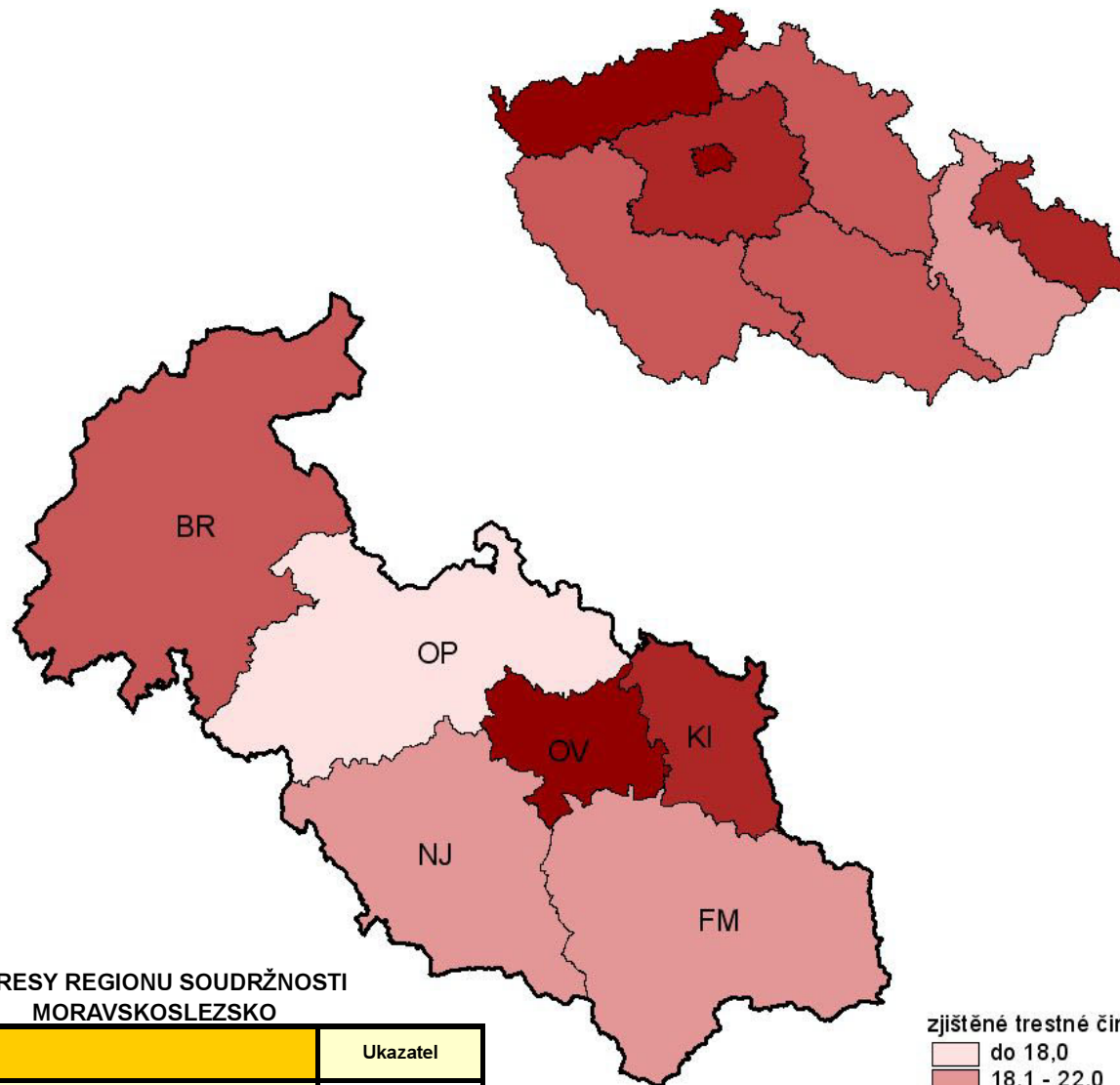
	Ukazatel
Česká republika	32,7
v tom regiony soudržnosti:	
Praha	75,7
Střední Čechy	31,9
Jihozápad	25,4
Severozápad	37,5
Severovýchod	24,2
Jihovýchod	24,5
Střední Morava	19,5
Moravskoslezsko	29,4

KRAJE ČESKÉ REPUBLIKY (NUTS3)

	Ukazatel
Česká republika	32,7
v tom kraje:	
Hl. město Praha	75,7
Středočeský	31,9
Jihočeský	25,6
Plzeňský	25,2
Karlovarský	31,1
Ústecký	39,9
Liberecký	34,4
Královéhradecký	21,0
Pardubický	18,9
Vysočina	16,0
Jihomoravský	28,3
Olomoucký	22,0
Zlínský	16,8
Moravskoslezský	29,4

OKRESY REGIONU SOUDRŽNOSTI MORAVSKOSLEZSKO

		Ukazatel	
Oblast Moravskoslezsko		29,4	
v tom okresy:			
Moravskoslezský kraj	Bruntál	BR	22,2
	Frydek-Místek	FM	19,3
	Karviná	KI	30,2
	Nový Jičín	NJ	19,1
	Opava	OP	17,7
	Ostrava-město	OV	50,5



Délka silnic I. až III. třídy na km² v roce 2006 (km)

údaje v územní struktuře roku 2006

Zdroj: Ředitelství silnic a dálnic ČR

Silnice I. třídy je určena zejména pro dálkovou a mezinárodní dopravu, silnice II. třídy pro dopravu mezi okresy a silnice III. třídy k vzájemnému spojení obcí nebo jejich napojení na ostatní pozemní komunikace.

REGIONY SOUDRŽNOSTI ČESKÉ REPUBLIKY (NUTS2)

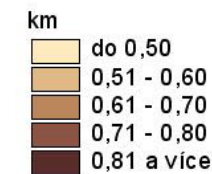
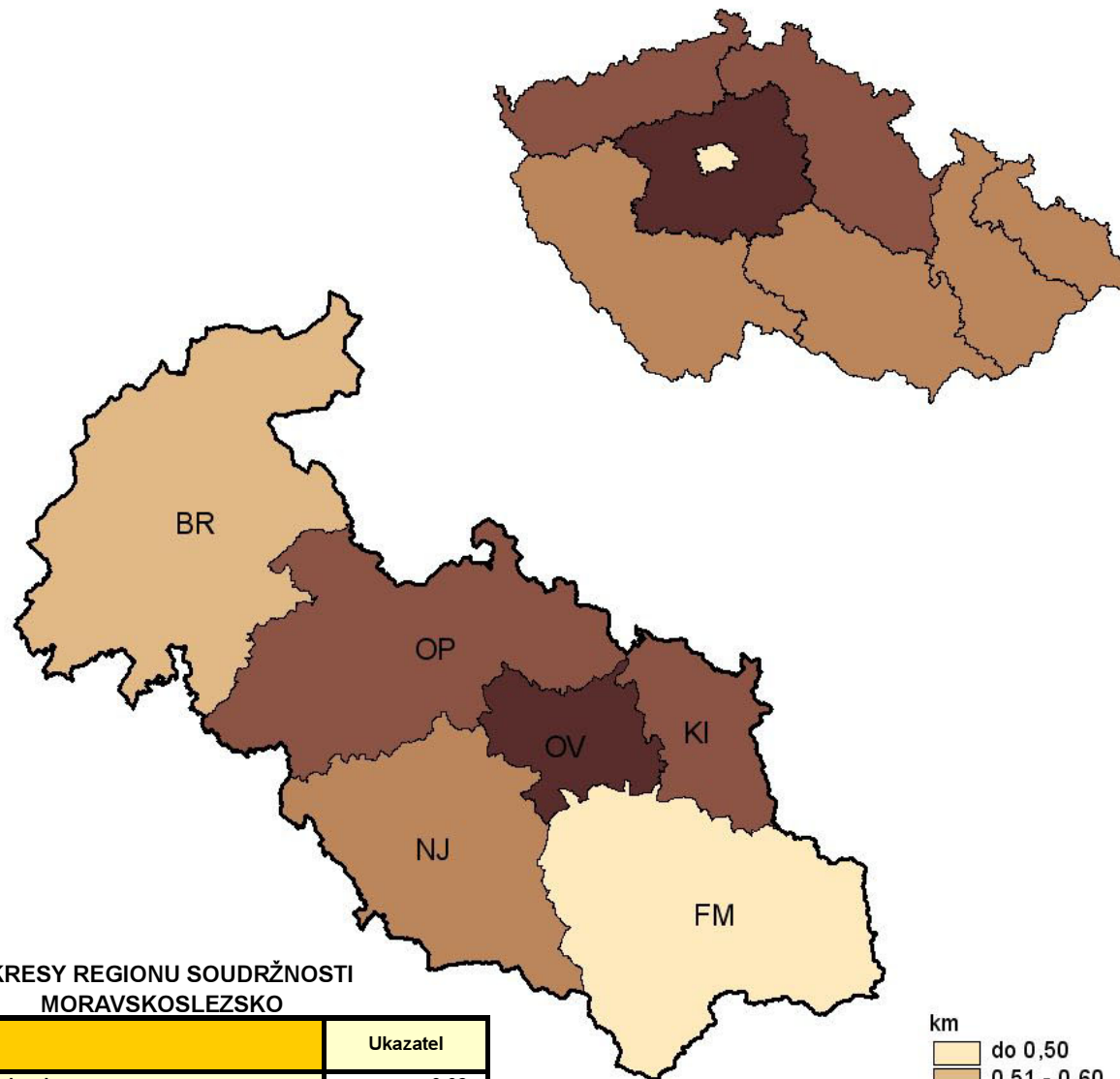
	Ukazatel
Česká republika	0,70
v tom regiony soudržnosti:	
Praha	0,12
Střední Čechy	0,85
Jihozápad	0,63
Severozápad	0,71
Severovýchod	0,79
Jihovýchod	0,67
Střední Morava	0,62
Moravskoslezsko	0,62

KRAJE ČESKÉ REPUBLIKY (NUTS3)

	Ukazatel
Česká republika	0,70
v tom kraje:	
Hl. město Praha	0,12
Středočeský	0,85
Jihočeský	0,61
Plzeňský	0,66
Karlovarský	0,62
Ústecký	0,78
Liberecký	0,77
Královéhradecký	0,79
Pardubický	0,79
Vysočina	0,74
Jihomoravský	0,61
Olomoucký	0,68
Zlínský	0,54
Moravskoslezský	0,62

OKRESY REGIONU SOUDRŽNOSTI MORAVSKOSLEZSKO

		Ukazatel	
Oblast Moravskoslezsko		0,62	
v tom okresy:			
Moravskoslezský kraj	Bruntál	BR	0,55
	Frydek-Místek	FM	0,46
	Karviná	KI	0,80
	Nový Jičín	NJ	0,70
	Opava	OP	0,72
	Ostrava-město	OV	0,89



Registrované osobní automobily na 1 000 obyvatel k 31. 12. 2006

údaje v územní struktuře roku 2006

Zdroj: Ministerstvo vnitra ČR, Centrální registr vozidel

REGIONY SOUDRŽNOSTI ČESKÉ REPUBLIKY (NUTS2)

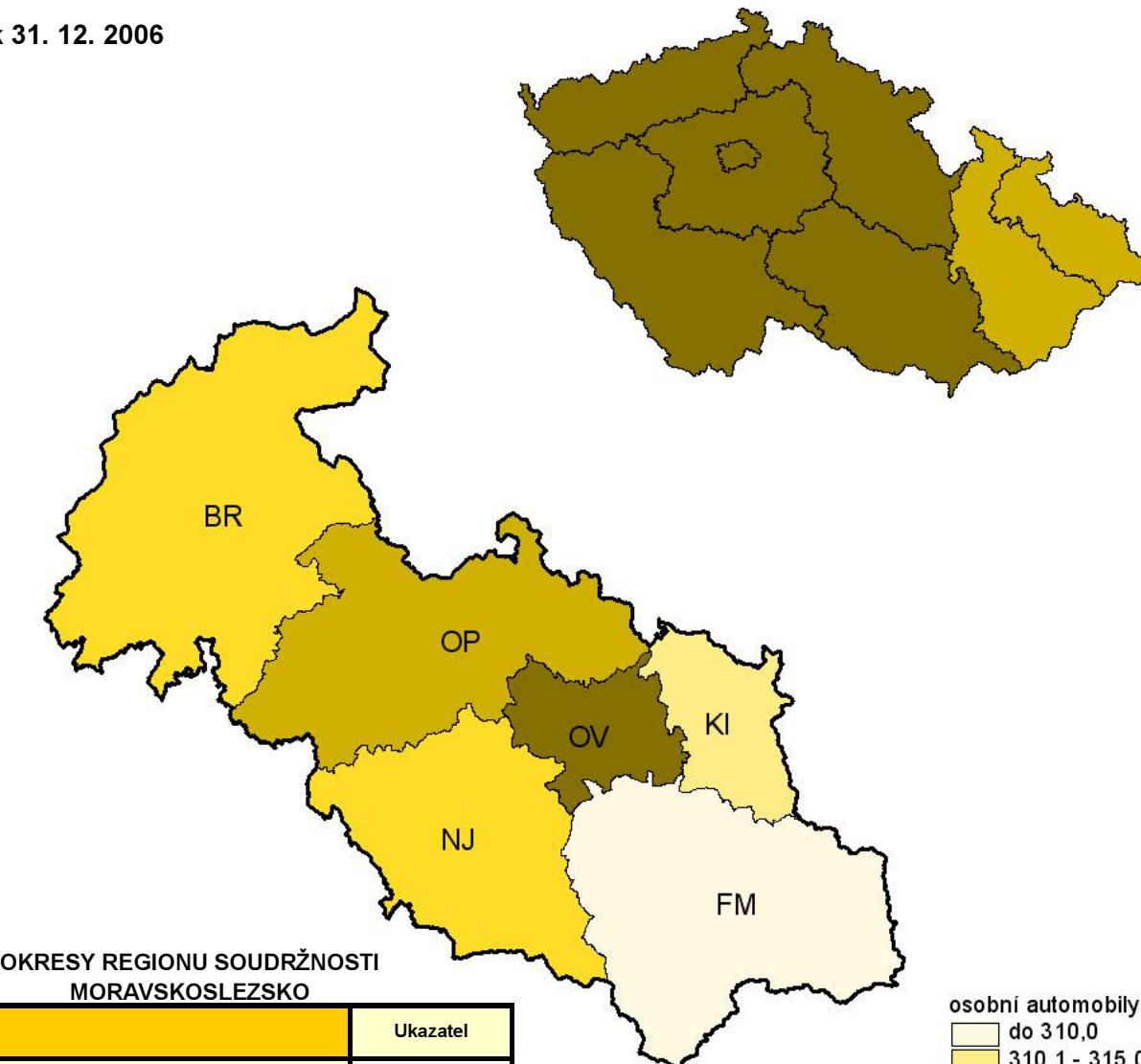
	Ukazatel
Česká republika	399,4
v tom regiony soudržnosti:	
Praha	514,1
Střední Čechy	436,6
Jihozápad	436,7
Severozápad	382,6
Severovýchod	399,0
Jihovýchod	375,6
Střední Morava	337,6
Moravskoslezsko	327,8

KRAJE ČESKÉ REPUBLIKY (NUTS3)

	Ukazatel
Česká republika	399,4
v tom kraje:	
Hl. město Praha	514,1
Středočeský	436,6
Jihočeský	428,4
Plzeňský	446,1
Karlovarský	382,9
Ústecký	382,5
Liberecký	393,2
Královéhradecký	410,9
Pardubický	390,9
Vysočina	379,7
Jihomoravský	373,8
Olomoucký	333,9
Zlínský	341,7
Moravskoslezský	327,8

OKRESY REGIONU SOUDRŽNOSTI MORAVSKOSLEZSKO

			Ukazatel
Oblast Moravskoslezsko			327,8
v tom okresy:			
Moravskoslezský kraj	Bruntál	BR	315,2
	Frydek-Místek	FM	309,2
	Karviná	KI	311,9
	Nový Jičín	NJ	319,6
	Opava	OP	325,5
	Ostrava-město	OV	365,0



osobní automobily

- do 310,0
- 310,1 - 315,0
- 315,1 - 325,0
- 325,1 - 355,0
- 355,1 a více

Vybrané údaje o regionu soudržnosti Moravskoslezsko

Podíl obcí připojených na veřejnou kanalizaci s čistírnou odpadních vod z celkového počtu obcí v roce 2006 (%)

údaje v územní struktuře roku 2007

Za kanalizaci s napojením na čistírnu odpadních vod je považována funkční splašková kanalizace, kterou je vybavena obec nebo alespoň jedna její část a která je ukončena čistírnou (biologickou, mechanickou či jinou) odpadních vod. Uvedena je i v případě zkušebního provozu čistírny.

REGIONY SOUDRŽNOSTI ČESKÉ REPUBLIKY (NUTS2)

	Ukazatel
Česká republika	36,8
v tom regiony soudržnosti:	
Praha	100,0
Střední Čechy	39,4
Jihozápad	36,6
Severozápad	61,5
Severovýchod	29,5
Jihovýchod	28,0
Střední Morava	41,7
Moravskoslezsko	43,5

OKRESY REGIONU SOUDRŽNOSTI MORAVSKOSLEZSKO

			Ukazatel
Oblast Moravskoslezsko			43,5
v tom okresy:			
Moravskoslezský kraj	Bruntál	BR	46,3
	Frydek-Místek	FM	45,8
	Karviná	KI	94,1
	Nový Jičín	NJ	37,7
	Opava	OP	27,3
	Ostrava-město	OV	69,2

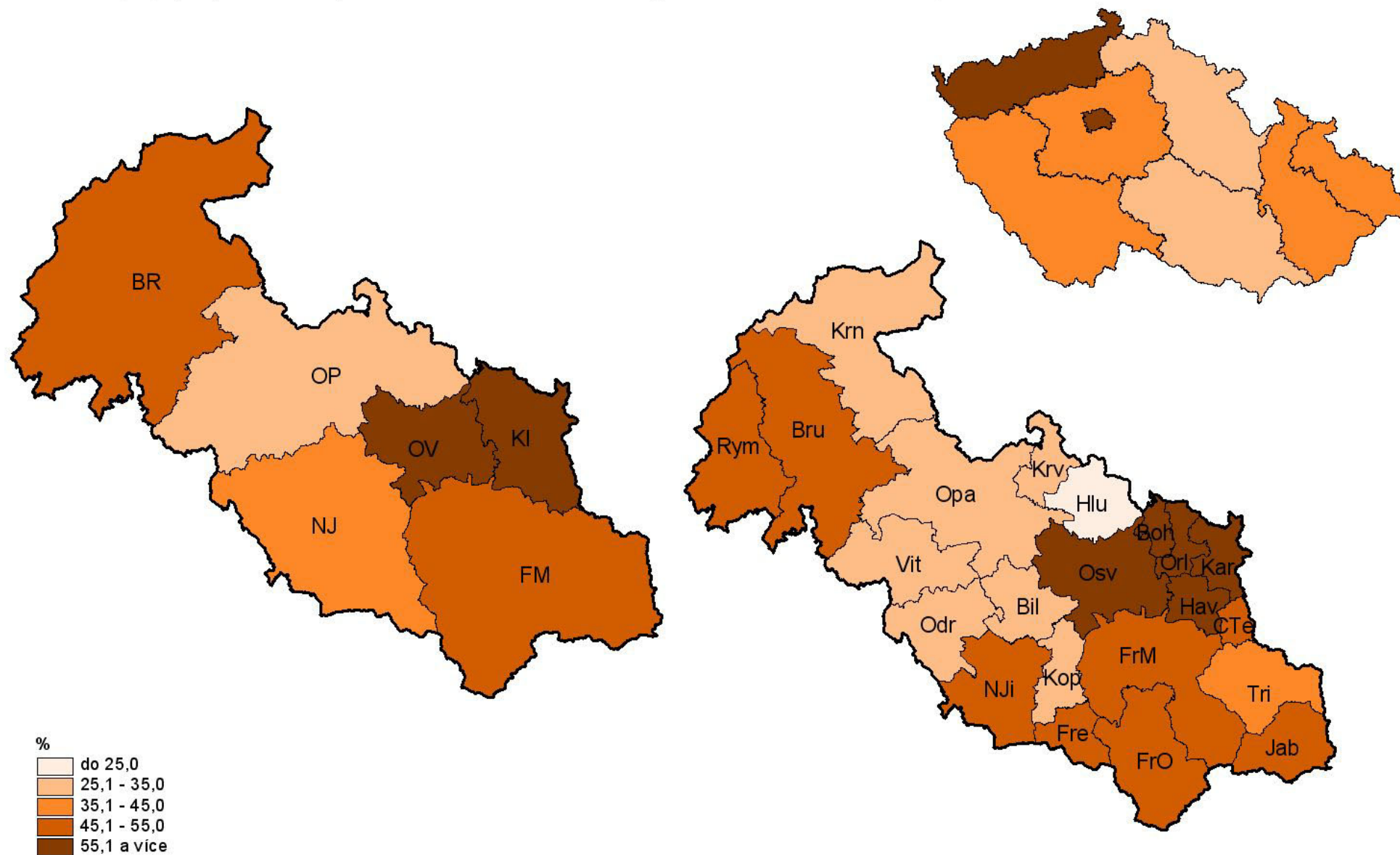
SPRÁVNÍ OBVODY OBCÍ S ROZŠÍŘENOU PŮSOBNOSTÍ REGIONU SOUDRŽNOSTI MORAVSKOSLEZSKO

			Ukazatel
Oblast Moravskoslezsko			43,5
v tom SO ORP:			
Moravskoslezský kraj	Bilovec	Bil	33,3
	Bohumín	Boh	100,0
	Bruntál	Bru	54,8
	Český Těšín	CTe	50,0
	Frenštát pod Radhoštěm	Fre	50,0
	Frydek-Místek	FrM	45,9
	Frydlant nad Ostravicí	FrO	45,5
	Havířov	Hav	100,0
	Hlučín	Hlu	20,0
	Jablunkov	Jab	50,0
	Karviná	Kar	100,0
	Kopřivnice	Kop	30,0
	Kravaře	Krv	33,3
	Krnov	Krn	32,0
	Nový Jičín	NJi	46,7
	Odry	Odr	30,0
	Opava	Opa	26,8
Orlová	Orl	100,0	
Ostrava	Osv	69,2	
Rýmařov	Rym	54,5	
Třinec	Tri	41,7	
Vitkov	Vit	33,3	

KRAJE ČESKÉ REPUBLIKY (NUTS3)

	Ukazatel
Česká republika	36,8
v tom kraje:	
Hl. město Praha	100,0
Středočeský	39,4
Jihočeský	39,6
Plzeňský	32,7
Karlovarský	75,8
Ústecký	56,2
Liberecký	38,6
Královéhradecký	27,0
Pardubický	27,7
Vysočina	22,0
Jihomoravský	34,2
Olomoucký	45,2
Zlínský	37,2
Moravskoslezský	43,5

Podíl obcí připojených na veřejnou kanalizaci s čistírnou odpadních vod z celkového počtu obcí v roce 2006



Podíl chráněných území na celkové výměře k 1. 1. 2007 (%)

Podle zákona ČNR č. 114/1992 Sb., o ochraně přírody a krajiny, je rozlišováno 6 kategorií zvláště chráněných území: národní parky a chráněné krajinné oblasti – označované jako velkoplošná chráněná území, národní přírodní rezervace, přírodní rezervace, národní přírodní památky a přírodní památky, označované jako maloplošná chráněná území.

REGIONY SOUDRŽNOSTI ČESKÉ REPUBLIKY (NUTS2)

	Ukazatel
Česká republika	15,8
v tom regiony soudržnosti:	
Praha	5,0
Střední Čechy	8,6
Jihozápad	18,4
Severozápad	24,0
Severovýchod	19,1
Jihovýchod	8,0
Střední Morava	19,3
Moravskoslezsko	16,9

OKRESY REGIONU SOUDRŽNOSTI MORAVSKOSLEZSKO

			Ukazatel
Oblast Moravskoslezsko			16,9
v tom okresy:			
Moravskoslezský kraj	Bruntál	BR	18,4
	Frydek-Místek	FM	41,9
	Karviná	KI	0,6
	Nový Jičín	NJ	14,7
	Opava	OP	0,8
	Ostrava-město	OV	4,0

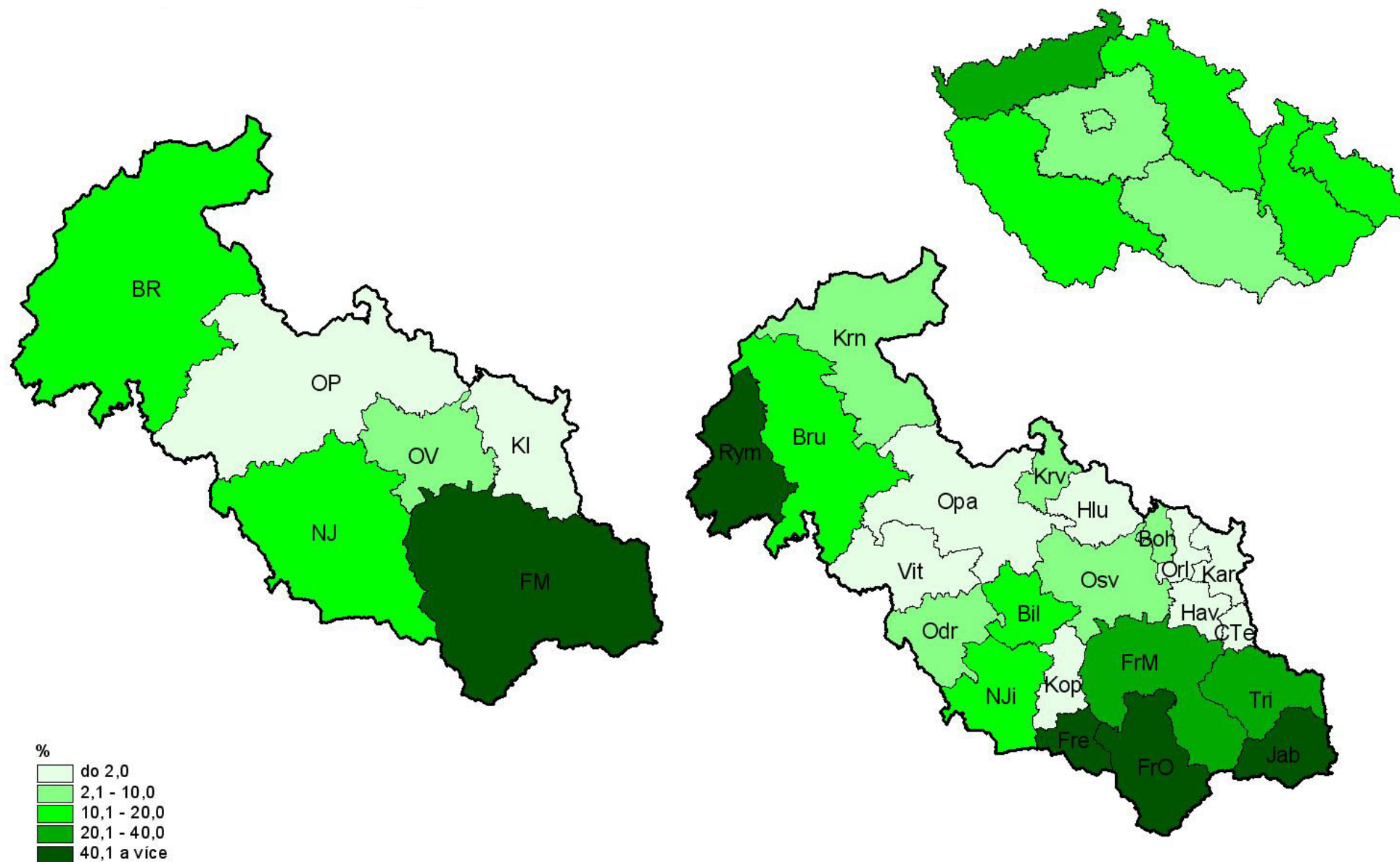
SPRÁVNÍ OBVODY OBCÍ S ROZŠÍŘENOU PŮSOBNOSTÍ REGIONU SOUDRŽNOSTI MORAVSKOSLEZSKO

		Ukazatel	
Oblast Moravskoslezsko		16,9	
v tom SO ORP:			
Moravskoslezský kraj	Bilovec	Bil	12,8
	Bohumín	Boh	3,2
	Bruntál	Bru	19,7
	Český Těšín	CTe	0,3
	Frenštát pod Radhoštěm	Fre	49,7
	Frydek-Místek	FrM	29,7
	Frydlant nad Ostravicí	FrO	69,5
	Havířov	Hav	0,5
	Hlučín	Hlu	1,0
	Jablunkov	Jab	43,6
	Karviná	Kar	-
	Kopřivnice	Kop	1,1
	Kravaře	Krv	3,2
	Krnov	Krn	4,4
	Nový Jičín	NJi	19,7
	Odry	Odr	2,1
	Opava	Opa	0,6
Orlová	Orl	0,1	
Ostrava	Osv	4,0	
Rýmařov	Rym	40,5	
Třinec	Tri	36,0	
Vitkov	Vit	0,2	

KRAJE ČESKÉ REPUBLIKY (NUTS3)

	Ukazatel
Česká republika	15,8
v tom kraje:	
Hl. město Praha	5,0
Středočeský	8,6
Jihočeský	20,1
Plzeňský	16,1
Karlovarský	19,5
Ústecký	26,8
Liberecký	31,2
Královéhradecký	20,1
Pardubický	9,6
Vysočina	9,4
Jihomoravský	6,7
Olomoucký	11,3
Zlínský	29,8
Moravskoslezský	16,9

Podíl chráněných území na celkové výměře k 1. 1. 2007



Bonita zemědělské půdy (Kč/m²)

Zdroj: Ministerstvo zemědělství České republiky

Bonita zemědělské půdy představuje průměrnou úřední cenu zemědělské půdy, která je počítána jako vážený aritmetický průměr cen v jednotlivých katastrech, kde vahou je výměra zemědělské půdy. Průměrné ceny zemědělských pozemků za jednotlivá katastrální území jsou stanoveny podle vyhlášky Ministerstva zemědělství České republiky č. 463/2002, ve znění ke dni 1. ledna 2007.

