

# OBYVATELSTVO PLZEŇSKÉHO KRAJE

2020

Obyvatelstvo

Plzeň, 30. června 2021

Kód publikace: 130051-21

Č. j.: CSU-006427/2021

Zpracoval: Krajská správa ČSÚ v Plzni, Oddělení informačních služeb a správy registrů

Ředitel odboru: Ing. Miloslav Chlad, Ph.D.

Kontaktní osoba: Mgr. Tereza Mildorfová, e-mail: [tereza.mildorfova@czso.cz](mailto:tereza.mildorfova@czso.cz)

---

© Český statistický úřad, Plzeň, 2021

Zajímají Vás nejnovější údaje o inflaci, HDP, obyvatelstvu, průměrných mzdách a mnohé další? Najdete je na stránkách ČSÚ na internetu: [www.czso.cz](http://www.czso.cz)

## KONTAKTY V ÚSTŘEDÍ

**Český statistický úřad** | Na padesátém 81, 100 82 Praha 10 | tel.: 274 051 111 | [www.czso.cz](http://www.czso.cz)

**Oddělení informačních služeb** | tel.: 274 052 304, 274 052 451 | e-mail: [infoservis@czso.cz](mailto:infoservis@czso.cz)

**Prodejna publikací ČSÚ** | tel.: 274 052 361 | e-mail: [prodejna@czso.cz](mailto:prodejna@czso.cz)

**Evropská data (ESDS), mezinárodní srovnání** | tel.: 274 052 347, 274 052 757 | e-mail: [esds@czso.cz](mailto:esds@czso.cz)

**Ústřední statistická knihovna** | tel.: 274 052 361 | e-mail: [knihovna@czso.cz](mailto:knihovna@czso.cz)

## INFORMAČNÍ SLUŽBY V REGIONECH

**Hl. m. Praha** | Na padesátém 81, 100 82 Praha 10 | tel.: 274 052 673, 274 054 223  
e-mail: [infoservispraha@czso.cz](mailto:infoservispraha@czso.cz) | [www.praha.czso.cz](http://www.praha.czso.cz)

**Středočeský kraj** | Na padesátém 81, 100 82 Praha 10 | tel.: 274 054 175  
e-mail: [infoservisstc@czso.cz](mailto:infoservisstc@czso.cz) | [www.stredocesky.czso.cz](http://www.stredocesky.czso.cz)

**České Budějovice** | Žižkova 1, 370 77 České Budějovice | tel.: 386 718 440, 386 718 450  
e-mail: [infoserviscb@czso.cz](mailto:infoserviscb@czso.cz) | [www.cbudejovice.czso.cz](http://www.cbudejovice.czso.cz)

**Plzeň** | Slovanská alej 36, 326 64 Plzeň | tel.: 377 612 108, 377 612 145  
e-mail: [infoservisplzen@czso.cz](mailto:infoservisplzen@czso.cz) | [www.plzen.czso.cz](http://www.plzen.czso.cz)

**Karlovy Vary** | Závodní 360/94, 360 06 Karlovy Vary | tel.: 353 114 529, 353 114 525  
e-mail: [infoserviskv@czso.cz](mailto:infoserviskv@czso.cz) | [www.kvary.czso.cz](http://www.kvary.czso.cz)

**Ústí nad Labem** | Špálova 2684, 400 11 Ústí nad Labem | tel.: 472 706 176, 472 706 121  
e-mail: [infoservisul@czso.cz](mailto:infoservisul@czso.cz) | [www.ustinadlabem.czso.cz](http://www.ustinadlabem.czso.cz)

**Liberec** | Nám. Dr. Edvarda Beneše 585/26, 460 01 Liberec 1 | tel.: 485 238 811  
e-mail: [infoservislibc@czso.cz](mailto:infoservislibc@czso.cz) | [www.liberec.czso.cz](http://www.liberec.czso.cz)

**Hradec Králové** | Myslivečkova 914, 500 03 Hradec Králové 3 | tel.: 495 762 322, 495 762 317  
e-mail: [infoservisvhk@czso.cz](mailto:infoservisvhk@czso.cz) | [www.hradeckralove.czso.cz](http://www.hradeckralove.czso.cz)

**Pardubice** | V Ráji 872, 531 53 Pardubice | tel.: 466 743 480, 466 743 418  
e-mail: [infoservispa@czso.cz](mailto:infoservispa@czso.cz) | [www.pardubice.czso.cz](http://www.pardubice.czso.cz)

**Jihlava** | Ke Skalce 30, 586 01 Jihlava | tel.: 567 109 062, 567 109 073  
e-mail: [infoservisvys@czso.cz](mailto:infoservisvys@czso.cz) | [www.jihlava.czso.cz](http://www.jihlava.czso.cz)

**Brno** | Jezuitská 2, 601 59 Brno | tel.: 542 528 115, 542 528 200  
e-mail: [infoservisbrno@czso.cz](mailto:infoservisbrno@czso.cz) | [www.brno.czso.cz](http://www.brno.czso.cz)

**Olomouc** | Jeremenkova 1142/42, 772 11 Olomouc | tel.: 585 731 516, 585 731 511  
e-mail: [infoservisolom@czso.cz](mailto:infoservisolom@czso.cz) | [www.olomouc.czso.cz](http://www.olomouc.czso.cz)

**Zlín** | tř. Tomáše Bati 1565, 761 76 Zlín | tel.: 577 004 932, 577 004 935  
e-mail: [infoservis-zl@czso.cz](mailto:infoservis-zl@czso.cz) | [www.zlin.czso.cz](http://www.zlin.czso.cz)

**Ostrava** | Repinova 17, 702 03 Ostrava | tel.: 595 131 223, 595 131 230  
e-mail: [infoservis\\_ov@czso.cz](mailto:infoservis_ov@czso.cz) | [www.ostrava.czso.cz](http://www.ostrava.czso.cz)

ISBN: 978-80-250-3123-0 (pdf)

© Český statistický úřad, Plzeň, 2021



## OBSAH

<b>ÚVOD</b>	3
<b>PLZEŇSKÝ KRAJ</b>	
1.1 Pohyb obyvatelstva	6
1.2 Věkové složení obyvatelstva	6
1.3 Vývoj věkového složení obyvatelstva	7
<b>OKRESY PLZEŇSKÉHO KRAJE</b>	
2.1 Pohyb obyvatelstva	11
2.2 Věkové složení obyvatelstva	14
<b>SPRÁVNÍ OBVODY OBCÍ S ROZŠÍŘENOU PŮSOBNOSTÍ PLZEŇSKÉHO KRAJE</b>	
3.1 Pohyb obyvatelstva	17
3.2 Věkové složení obyvatelstva	21
<b>SPRÁVNÍ OBVODY OBCÍ S POVĚŘENÝM OBECNÍM ÚŘADEM PLZEŇSKÉHO KRAJE</b>	
4.1 Pohyb obyvatelstva	24
4.2 Věkové složení obyvatelstva	27
<b>OBCE PLZEŇSKÉHO KRAJE</b>	
5.1 Pohyb obyvatelstva	34
5.2 Věkové složení obyvatelstva	64
<b>GRAFY</b>	
1. Vývoj věkového složení obyvatelstva Plzeňského kraje	7
2. Vývoj věkového složení obyvatelstva Plzeňského kraje - muži	8
3. Vývoj věkového složení obyvatelstva Plzeňského kraje - ženy	9
4. Věkové složení obyvatelstva Plzeňského kraje	10
5. Věkové složení obyvatelstva v okresech Plzeňského kraje	15
6. Obyvatelstvo ve správních obvodech obcí s rozšířenou působností Plzeňského kraje	18

## KARTOGRAMY A KARTODIAGRAMY

1. Územně-administrativní uspořádání Plzeňského kraje	5
2. Přirozený přírůstek/úbytek obyvatel v okresech Plzeňského kraje	12
3. Přírůstek/úbytek obyvatel stěhováním v okresech Plzeňského kraje	13
4. Věková struktura obyvatelstva v okresech Plzeňského kraje	16
5. Přirozený přírůstek/úbytek obyvatel ve SO ORP Plzeňského kraje	19
6. Přírůstek/úbytek obyvatel stěhováním ve SO ORP Plzeňského kraje	20
7. Podíl dětí ve věku 0–14 let ve SO POÚ Plzeňského kraje	33
8. Index stáří v obcích Plzeňského kraje	94
9. Průměrný věk v obcích Plzeňského kraje	95



## ÚVOD

Na základě statistických hlášení o narození a úmrtí, které předkládají matriční úřady, a ze souborů stěhování, které jsou přebírány z Informačního systému evidence obyvatel Ministerstva vnitra, zpracoval Český statistický úřad bilanci obyvatel za rok 2020. Data zahrnují osoby, které mají v ČR trvalé bydliště, a to bez ohledu na státní občanství.

Krajská správa ČSÚ v Plzni vydává jako každoročně publikaci obsahující údaje o stavu, pohybu a věkové struktuře obyvatel. Publikace zahrnuje data za Plzeňský kraj, okresy, správní obvody obcí s rozšířenou působností (SO ORP), správní obvody obcí s pověřeným obecním úřadem (SO POÚ) a obce.

**Pohyb obyvatel** znamená přírůstek počtu obyvatel za sledované období narozením a přistěhováním a úbytek počtu obyvatel za sledované období úmrtím nebo odstěhováním.

**Počáteční stav obyvatel** je stav, který udává počet obyvatel mezi 31. prosincem předchozího roku a 1. lednem následujícího roku. **Střední stav obyvatel** je stav obyvatel z 30. 6. na 1. 7. příslušného roku. **Koncový stav obyvatel** je stav, kterým končí sledované období zpravidla 31. prosince.

**Živě narozené** jsou děti narozené v České republice, které přežijí 24 hodin po porodu.

Za **zemřelou osobu** je ve statistice považována osoba, za kterou matrika obecního nebo městského úřadu zaslala hlášení o úmrtí.

**Přirozený přírůstek (úbytek) obyvatelstva** je rozdíl mezi počtem narozených dětí a zemřelých osob v daném roce.

**Stěhováním** se rozumí změna obce trvalého bydliště osoby na území ČR (vnitřní stěhování) nebo přes hranice ČR (zahraniční stěhování).

**Přírůstek (úbytek) stěhováním** je rozdíl mezi přistěhovanými na dané území a vystěhovanými z daného území.

**Celkový přírůstek (úbytek) obyvatelstva** je součtem přirozeného přírůstku a přírůstku stěhováním. Vyjadřuje rozdíl mezi koncovým a počátečním stavem obyvatelstva na daném území.

Zařazení do **věkových skupin** je posuzováno podle dosaženého věku bez zaokrouhlování. V publikaci je populace rozdělena podle pětiletých věkových skupin, u nejvyšších věkových skupin 85 let a více se osoby sumarizují za několik skupin.

**Index stáří** je poměr počtu osob ve věku 65 let a více na 100 osob ve věku 0–14 let.

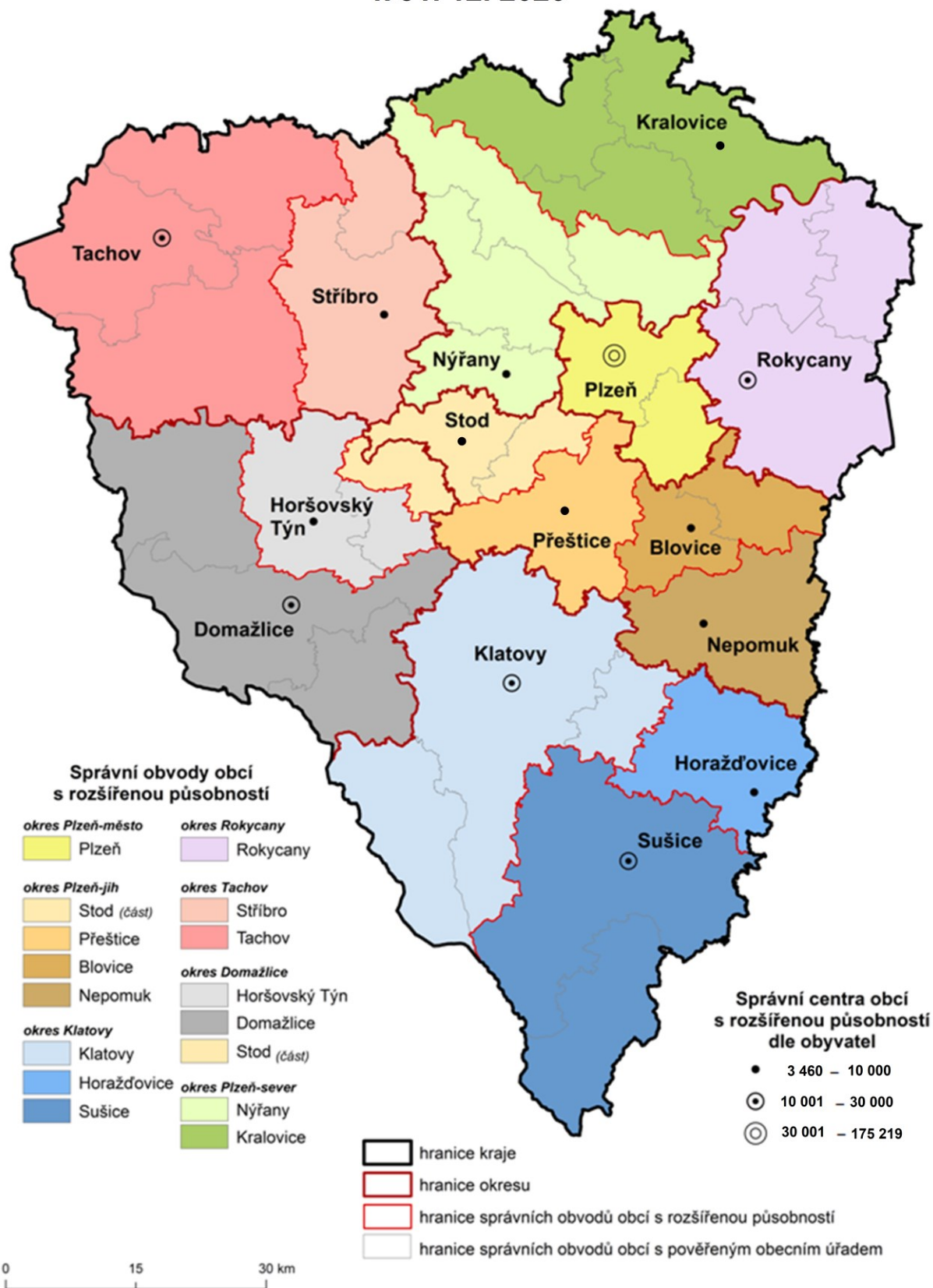
## ZNAČKY V TABULKÁCH

- nulový údaj (jev se nevyskytoval)
- 0 nenulový údaj, jehož velikost je menší než polovina jednotky v tabulce
- x číselný údaj není logicky možný
- . údaj není k dispozici nebo není dostatečně spolehlivý
- i.d. údaj nelze zveřejnit (individuální nebo důvěrný údaj)

Výpočty v tabulkách jsou prováděny z nezaokrouhlených údajů (včetně součtů)



## Územně-administrativní uspořádání Plzeňského kraje k 31. 12. 2020



Zdroj: ČSÚ, 2021

Tab. 1.1 Pohyb obyvatelstva Plzeňského kraje v roce 2020

	Stav k 1. 1.	Narození	Zemřelí	Přistě- hovalí z ČR	Přistě- hovalí z ciziny	Vystě- hovalí do ČR	Vystě- hovalí do ciziny	Přírůstek migrací	Přírůstek celkem	Stav k 31. 12.	Stav k 1. 7.
<b>Celkem</b>	<b>589 899</b>	<b>5 876</b>	<b>7 066</b>	<b>13 726</b>	<b>3 501</b>	<b>13 168</b>	<b>1 727</b>	<b>2 332</b>	<b>1 142</b>	<b>591 041</b>	<b>590 889</b>
v tom:											
muži	293 394	2 995	3 774	6 580	2 127	6 305	1 199	1 203	424	293 818	293 904
ženy	296 505	2 881	3 292	7 146	1 374	6 863	528	1 129	718	297 223	296 985

Tab. 1.2 Věkové složení obyvatelstva Plzeňského kraje k 31. 12. 2020

	Celkem	Muži	Ženy
<b>Celkem</b>	<b>591 041</b>	<b>293 818</b>	<b>297 223</b>
0	5 892	2 993	2 899
1–4	24 523	12 535	11 988
5–9	29 455	15 041	14 414
10–14	32 430	16 534	15 896
15–19	26 410	13 489	12 921
20–24	25 990	13 353	12 637
25–29	34 127	17 792	16 335
30–34	39 831	20 831	19 000
35–39	41 989	21 961	20 028
40–44	48 971	25 302	23 669
45–49	49 170	25 288	23 882
50–54	38 337	19 801	18 536
55–59	37 101	18 746	18 355
60–64	35 180	17 234	17 946
65–69	38 408	18 286	20 122
70–74	34 770	15 828	18 942
75–79	23 700	9 981	13 719
80–84	13 731	5 347	8 384
85–89	7 681	2 532	5 149
90–94	2 815	817	1 998
95+	530	127	403
0–14	92 300	47 103	45 197
15–64	377 106	193 797	183 309
65+	121 635	52 918	68 717

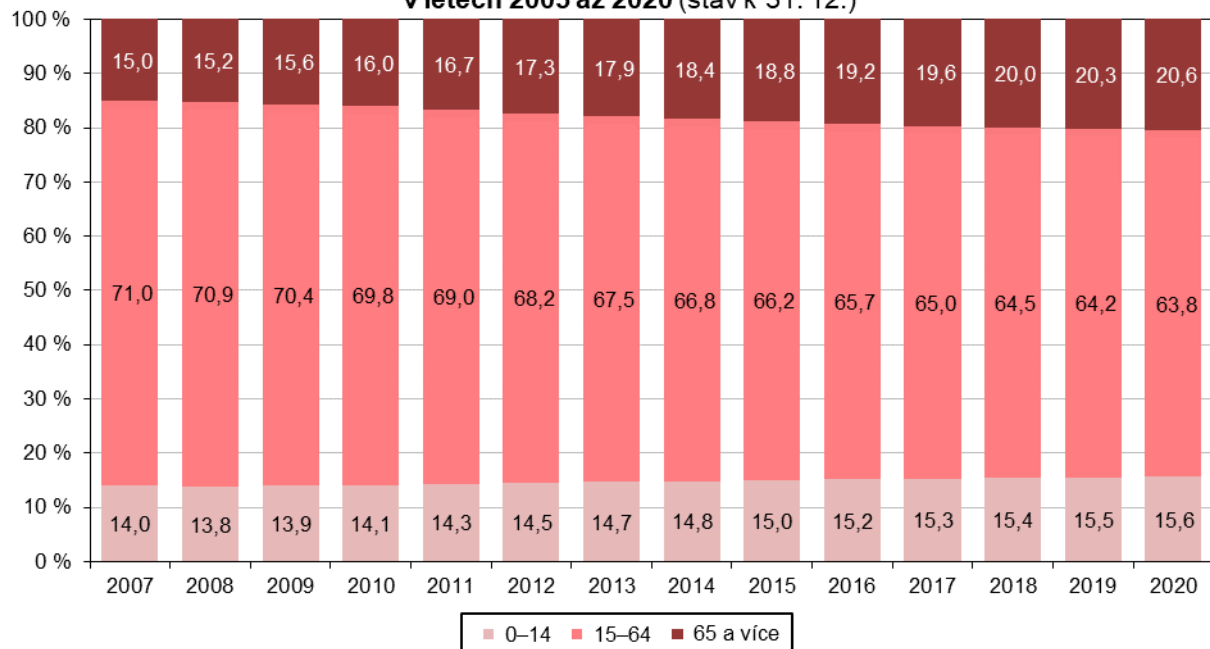




**Tab. 1.3 Vývoj věkového složení obyvatelstva Plzeňského kraje v letech 2007 až 2020 - celkem**  
(stav k 31. 12.)

	2007	2008	2009	2010	2011	2012	2013	2014	2015	2016	2017	2018	2019	2020
<b>Celkem</b>	<b>561 074</b>	<b>569 627</b>	<b>571 863</b>	<b>572 045</b>	<b>571 709</b>	<b>572 687</b>	<b>573 469</b>	<b>575 123</b>	<b>576 616</b>	<b>578 629</b>	<b>580 816</b>	<b>584 672</b>	<b>589 899</b>	<b>591 041</b>
0	6 094	6 418	6 442	6 268	5 588	5 789	5 505	5 687	5 858	5 940	6 080	6 074	6 052	5 892
1–4	21 435	22 592	24 005	24 905	25 703	25 071	24 388	23 440	22 887	23 136	23 327	23 897	24 339	24 523
5–9	24 233	24 595	25 077	25 703	26 595	27 900	29 478	30 954	31 891	31 692	31 275	30 433	29 823	29 455
10–14	26 771	25 200	24 107	23 960	24 027	24 411	24 730	25 177	25 762	26 910	28 256	29 906	31 479	32 430
15–19	33 790	33 560	32 315	30 584	28 466	26 926	25 314	24 284	24 210	24 457	24 915	25 240	25 789	26 410
20–24	37 121	38 108	37 838	36 855	35 819	34 923	34 125	32 859	31 219	29 409	28 142	26 876	26 244	25 990
25–29	42 782	42 616	41 463	40 579	39 285	38 697	38 306	37 987	37 474	37 049	36 392	36 226	35 720	34 127
30–34	50 124	50 875	49 685	47 682	45 433	43 742	42 233	41 039	40 331	40 093	39 761	39 811	40 230	39 831
35–39	39 354	42 744	45 737	48 064	50 013	50 928	50 646	49 359	47 718	45 788	44 258	43 108	42 452	41 989
40–44	38 167	38 206	37 746	37 846	38 359	40 023	42 699	45 667	48 225	50 358	51 386	51 364	50 517	48 971
45–49	34 849	35 816	37 006	37 627	38 182	38 472	38 006	37 710	38 061	38 646	40 405	43 260	46 510	49 170
50–54	41 883	40 618	38 970	37 088	35 809	34 842	35 292	36 595	37 490	38 111	38 396	38 082	37 941	38 337
55–59	41 888	42 026	42 010	42 174	42 128	41 256	39 770	38 153	36 357	35 203	34 296	34 822	36 215	37 101
60–64	38 326	39 499	40 074	41 006	40 826	40 528	40 573	40 656	40 849	40 763	39 805	38 421	36 898	35 180
65–69	26 467	28 285	30 138	31 149	33 559	35 960	37 111	37 706	38 615	38 316	38 124	38 208	38 327	38 408
70–74	20 756	20 732	20 942	21 809	22 718	23 830	25 463	27 128	28 099	30 192	32 346	33 450	34 018	34 770
75–79	18 709	18 666	18 455	17 939	17 616	17 247	17 364	17 682	18 431	19 206	20 234	21 597	22 993	23 700
80–84	12 018	12 059	12 298	12 827	13 270	13 468	13 426	13 516	13 207	12 956	12 756	13 041	13 278	13 731
85–89	4 896	5 681	6 084	6 340	6 459	6 641	6 747	6 993	7 284	7 611	7 729	7 828	7 873	7 681
90–94	1 129	1 035	1 143	1 301	1 589	1 773	2 049	2 272	2 370	2 439	2 532	2 551	2 691	2 815
95+	282	296	328	339	265	260	244	259	278	354	401	477	510	530
0–14	78 533	78 805	79 631	80 836	81 913	83 171	84 101	85 258	86 398	87 678	88 938	90 310	91 693	92 300
15–64	398 284	404 068	402 844	399 505	394 320	390 337	386 964	384 309	381 934	379 877	377 756	377 210	378 516	377 106
65+	84 257	86 754	89 388	91 704	95 476	99 179	102 404	105 556	108 284	111 074	114 122	117 152	119 690	121 635

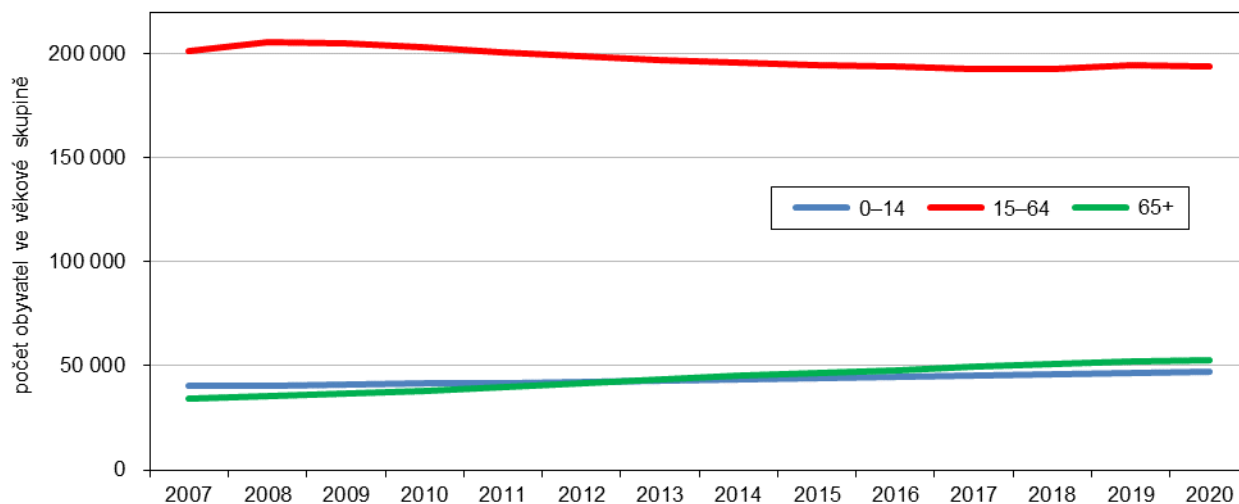
**Vývoj věkového složení obyvatelstva Plzeňského kraje v letech 2005 až 2020 (stav k 31. 12.)**



**Tab. 1.3 Vývoj věkového složení obyvatelstva Plzeňského kraje v letech 2007 až 2020 - muži**

(stav k 31. 12.)

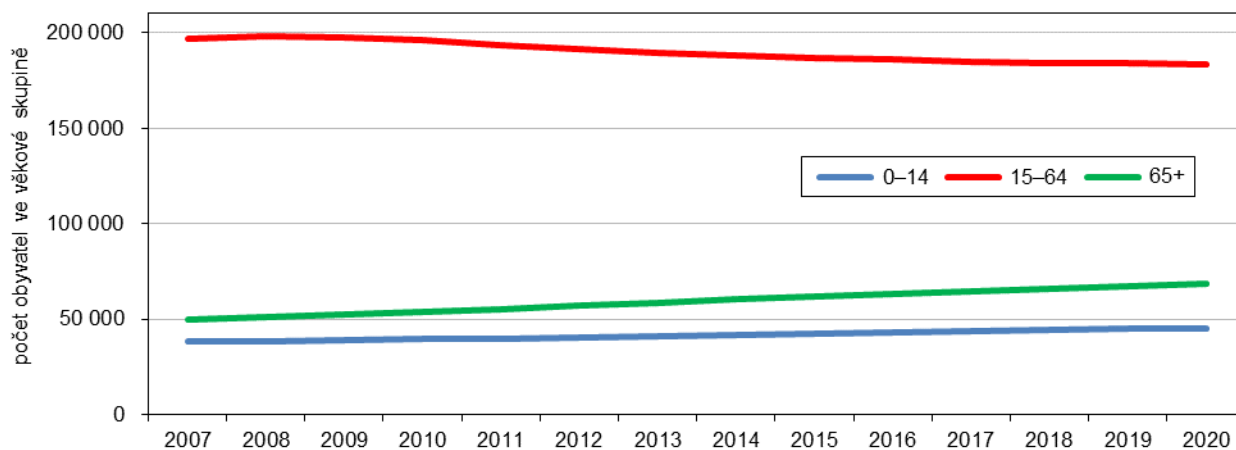
	2007	2008	2009	2010	2011	2012	2013	2014	2015	2016	2017	2018	2019	2020
<b>Celkem</b>	<b>276 348</b>	<b>281 627</b>	<b>282 848</b>	<b>282 760</b>	<b>282 798</b>	<b>283 250</b>	<b>283 647</b>	<b>284 689</b>	<b>285 647</b>	<b>286 667</b>	<b>287 844</b>	<b>290 226</b>	<b>293 394</b>	<b>293 818</b>
0	3 058	3 276	3 321	3 186	2 824	2 875	2 775	2 948	3 072	3 026	3 104	3 143	3 119	2 993
1–4	11 060	11 585	12 306	12 748	13 114	12 793	12 354	11 810	11 598	11 825	11 978	12 289	12 501	12 535
5–9	12 372	12 534	12 775	13 152	13 700	14 302	15 090	15 873	16 259	16 100	15 867	15 423	15 121	15 041
10–14	13 820	12 958	12 376	12 289	12 268	12 459	12 591	12 820	13 151	13 830	14 448	15 299	16 102	16 534
15–19	17 247	17 200	16 626	15 764	14 676	13 901	13 044	12 473	12 404	12 466	12 697	12 821	13 126	13 489
20–24	19 055	19 724	19 546	18 986	18 315	17 815	17 452	16 871	16 054	15 142	14 533	13 887	13 548	13 353
25–29	22 166	22 297	21 733	21 120	20 249	19 914	19 666	19 453	19 223	18 990	18 654	18 680	18 586	17 792
30–34	25 523	26 079	25 488	24 538	23 516	22 757	21 964	21 381	20 947	20 770	20 610	20 694	20 999	20 831
35–39	20 244	22 122	23 603	24 693	25 621	26 087	25 966	25 348	24 604	23 786	23 050	22 482	22 246	21 961
40–44	19 674	19 728	19 546	19 550	19 930	20 692	22 126	23 569	24 792	25 765	26 329	26 321	25 988	25 302
45–49	17 539	18 184	18 830	19 257	19 647	19 861	19 583	19 522	19 730	20 028	20 861	22 435	24 036	25 288
50–54	20 951	20 328	19 493	18 508	18 004	17 547	17 862	18 573	19 147	19 548	19 707	19 537	19 573	19 801
55–59	20 839	20 890	20 855	20 934	20 838	20 477	19 757	18 968	18 069	17 550	17 130	17 464	18 210	18 746
60–64	18 335	18 976	19 328	19 885	20 042	19 901	19 892	19 918	19 966	19 836	19 433	18 807	18 086	17 234
65–69	12 258	13 138	14 021	14 464	15 592	16 703	17 331	17 743	18 318	18 335	18 250	18 237	18 291	18 286
70–74	8 935	9 029	9 148	9 591	10 115	10 661	11 439	12 192	12 539	13 466	14 448	15 030	15 430	15 828
75–79	7 404	7 432	7 343	7 236	7 144	7 021	7 112	7 312	7 724	8 108	8 618	9 261	9 807	9 981
80–84	4 133	4 221	4 403	4 596	4 791	4 935	4 942	4 955	4 944	4 886	4 818	4 960	5 126	5 347
85–89	1 391	1 606	1 746	1 847	1 945	2 051	2 150	2 326	2 399	2 482	2 543	2 598	2 601	2 532
90–94	281	265	296	345	405	433	498	575	635	650	680	753	778	817
95+	63	55	65	71	62	65	53	59	72	78	86	105	120	127
0–14	40 310	40 353	40 778	41 375	41 906	42 429	42 810	43 451	44 080	44 781	45 397	46 154	46 843	47 103
15–64	201 573	205 528	205 048	203 235	200 838	198 952	197 312	196 076	194 936	193 881	193 004	193 128	194 398	193 797
65+	34 465	35 746	37 022	38 150	40 054	41 869	43 525	45 162	46 631	48 005	49 443	50 944	52 153	52 918

**Vývoj věkového složení obyvatelstva Plzeňského kraje v letech 2007 až 2020 - muži**

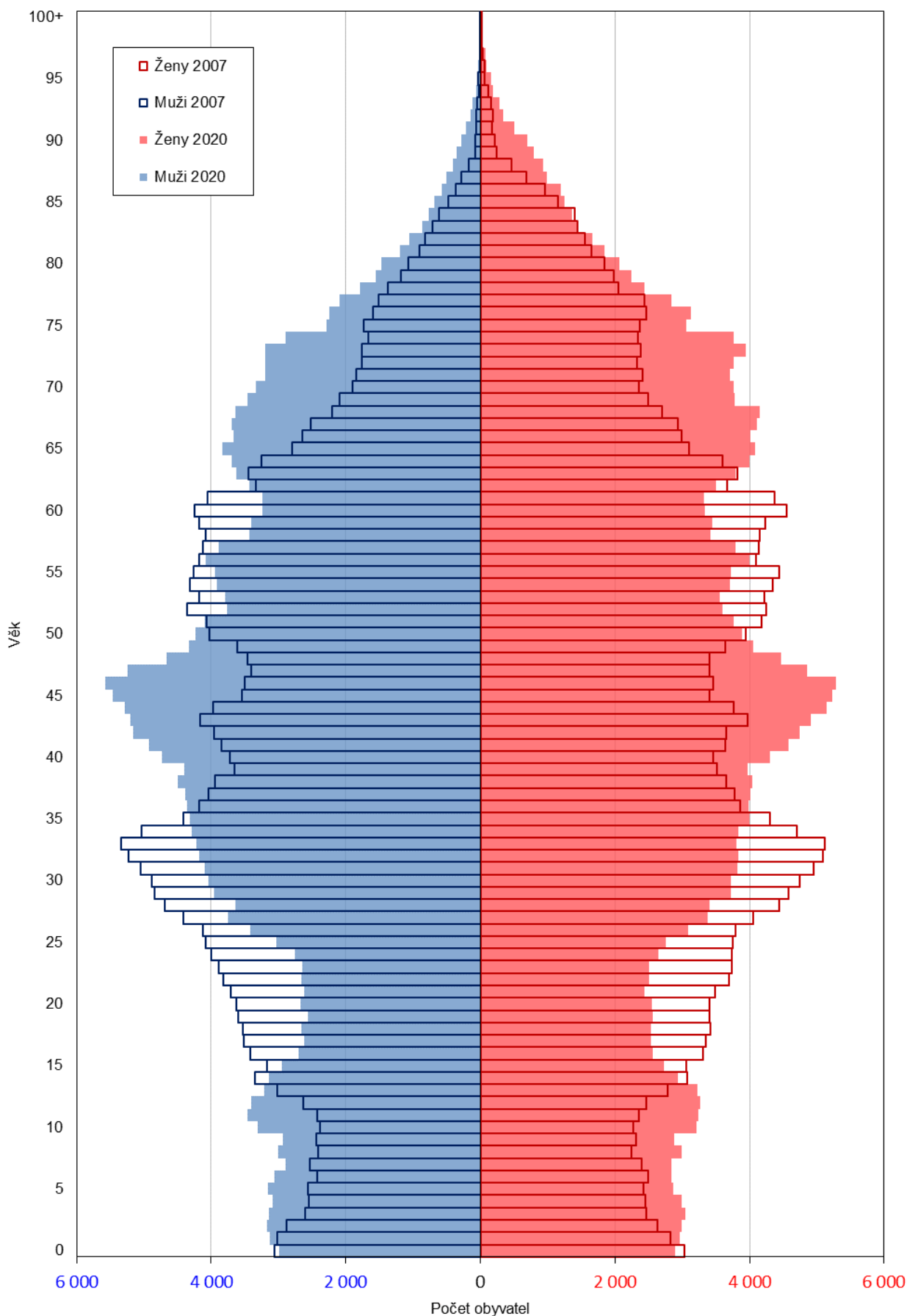
**Tab. 1.3 Vývoj věkového složení obyvatelstva Plzeňského kraje v letech 2007 až 2020 - ženy**

(stav k 31. 12.)

	2007	2008	2009	2010	2011	2012	2013	2014	2015	2016	2017	2018	2019	2020
<b>Celkem</b>	<b>284 726</b>	<b>288 000</b>	<b>289 015</b>	<b>289 285</b>	<b>288 911</b>	<b>289 437</b>	<b>289 822</b>	<b>290 434</b>	<b>290 969</b>	<b>291 962</b>	<b>292 972</b>	<b>294 446</b>	<b>296 505</b>	<b>297 223</b>
0	3 036	3 142	3 121	3 082	2 764	2 914	2 730	2 739	2 786	2 914	2 976	2 931	2 933	2 899
1–4	10 375	11 007	11 699	12 157	12 589	12 278	12 034	11 630	11 289	11 311	11 349	11 608	11 838	11 988
5–9	11 861	12 061	12 302	12 551	12 895	13 598	14 388	15 081	15 632	15 592	15 408	15 010	14 702	14 414
10–14	12 951	12 242	11 731	11 671	11 759	11 952	12 139	12 357	12 611	13 080	13 808	14 607	15 377	15 896
15–19	16 543	16 360	15 689	14 820	13 790	13 025	12 270	11 811	11 806	11 991	12 218	12 419	12 663	12 921
20–24	18 066	18 384	18 292	17 869	17 504	17 108	16 673	15 988	15 165	14 267	13 609	12 989	12 696	12 637
25–29	20 616	20 319	19 730	19 459	19 036	18 783	18 640	18 534	18 251	18 059	17 738	17 546	17 134	16 335
30–34	24 601	24 796	24 197	23 144	21 917	20 985	20 269	19 658	19 384	19 323	19 151	19 117	19 231	19 000
35–39	19 110	20 622	22 134	23 371	24 392	24 841	24 680	24 011	23 114	22 002	21 208	20 626	20 206	20 028
40–44	18 493	18 478	18 200	18 296	18 429	19 331	20 573	22 098	23 433	24 593	25 057	25 043	24 529	23 669
45–49	17 310	17 632	18 176	18 370	18 535	18 611	18 423	18 188	18 331	18 618	19 544	20 825	22 474	23 882
50–54	20 932	20 290	19 477	18 580	17 805	17 295	17 430	18 022	18 343	18 563	18 689	18 545	18 368	18 536
55–59	21 049	21 136	21 155	21 240	21 290	20 779	20 013	19 185	18 288	17 653	17 166	17 358	18 005	18 355
60–64	19 991	20 523	20 746	21 121	20 784	20 627	20 681	20 738	20 883	20 927	20 372	19 614	18 812	17 946
65–69	14 209	15 147	16 117	16 685	17 967	19 257	19 780	19 963	20 297	19 981	19 874	19 971	20 036	20 122
70–74	11 821	11 703	11 794	12 218	12 603	13 169	14 024	14 936	15 560	16 726	17 898	18 420	18 588	18 942
75–79	11 305	11 234	11 112	10 703	10 472	10 226	10 252	10 370	10 707	11 098	11 616	12 336	13 186	13 719
80–84	7 885	7 838	7 895	8 231	8 479	8 533	8 484	8 561	8 263	8 070	7 938	8 081	8 152	8 384
85–89	3 505	4 075	4 338	4 493	4 514	4 590	4 597	4 667	4 885	5 129	5 186	5 230	5 272	5 149
90–94	848	770	847	956	1 184	1 340	1 551	1 697	1 735	1 789	1 852	1 798	1 913	1 998
95+	219	241	263	268	203	195	191	200	206	276	315	372	390	403
0–14	38 223	38 452	38 853	39 461	40 007	40 742	41 291	41 807	42 318	42 897	43 541	44 156	44 850	45 197
15–64	196 711	198 540	197 796	196 270	193 482	191 385	189 652	188 233	186 998	185 996	184 752	184 082	184 118	183 309
65+	49 792	51 008	52 366	53 554	55 422	57 310	58 879	60 394	61 653	63 069	64 679	66 208	67 537	68 717

**Vývoj věkového složení obyvatelstva Plzeňského kraje v letech 2007 až 2020 - ženy**

Věkové složení obyvatelstva Plzeňského kraje v letech 2007 a 2020  
(stav k 31. 12.)



Tab. 2.1 Pohyb obyvatelstva v okresech Plzeňského kraje v roce 2020 - celkem

	Stav k 1. 1.	Narození	Zemřelí	Přistě- hováří z ČR	Přistě- hováří z ciziny	Vystě- hováří do ČR	Vystě- hováří do ciziny	Přírůstek migrací	Přírůstek celkem	Stav k 31. 12.	Stav k 1. 7.
Domažlice	62 062	599	813	1 463	252	1 424	355	-64	-278	61 784	62 112
Klatovy	86 405	832	1 157	1 894	264	1 834	151	173	-152	86 253	86 360
Plzeň-město	194 280	1 985	2 247	3 694	1 866	3 974	764	822	560	194 840	194 807
Plzeň-jih	63 488	611	785	1 555	245	1 408	91	301	127	63 615	63 516
Plzeň-sever	79 979	809	918	2 445	243	1 810	77	801	692	80 671	80 309
Rokycany	49 349	506	554	1 277	187	1 180	96	188	140	49 489	49 389
Tachov	54 336	534	592	1 398	444	1 538	193	111	53	54 389	54 396

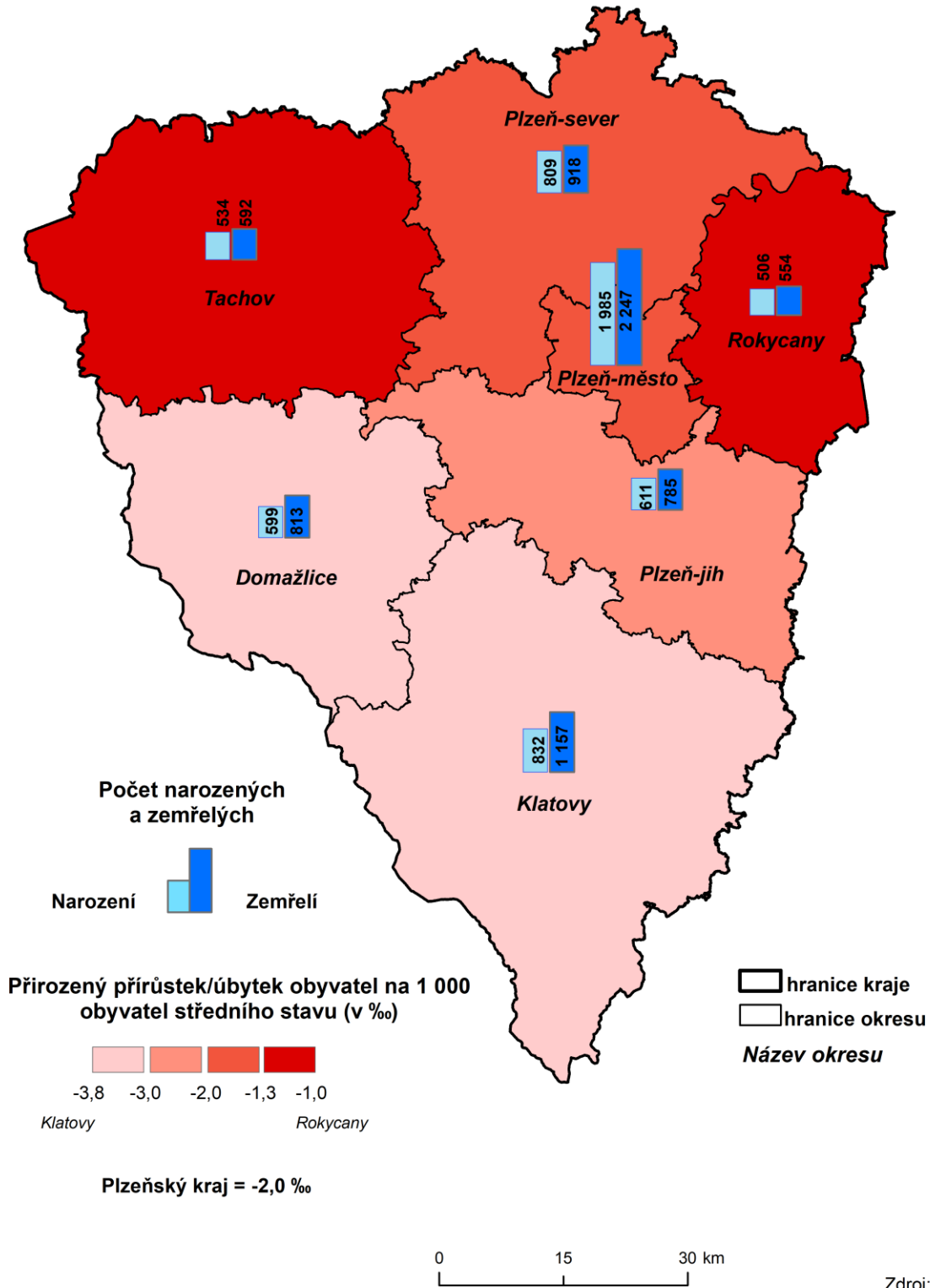
Tab. 2.1 Pohyb obyvatelstva v okresech Plzeňského kraje v roce 2020 - muži

	Stav k 1. 1.	Narození	Zemřelí	Přistě- hováří z ČR	Přistě- hováří z ciziny	Vystě- hováří do ČR	Vystě- hováří do ciziny	Přírůstek migrací	Přírůstek celkem	Stav k 31. 12.	Stav k 1. 7.
Domažlice	31 031	295	421	696	146	679	275	-112	-238	30 793	31 030
Klatovy	42 924	395	645	892	164	870	109	77	-173	42 751	42 847
Plzeň-město	95 098	1 046	1 171	1 783	1 093	1 928	504	444	319	95 417	95 424
Plzeň-jih	32 174	298	429	740	157	640	62	195	64	32 238	32 213
Plzeň-sever	40 068	421	522	1 162	169	854	46	431	330	40 398	40 236
Rokycany	24 674	256	282	604	148	558	56	138	112	24 786	24 697
Tachov	27 425	284	304	703	250	776	147	30	10	27 435	27 457

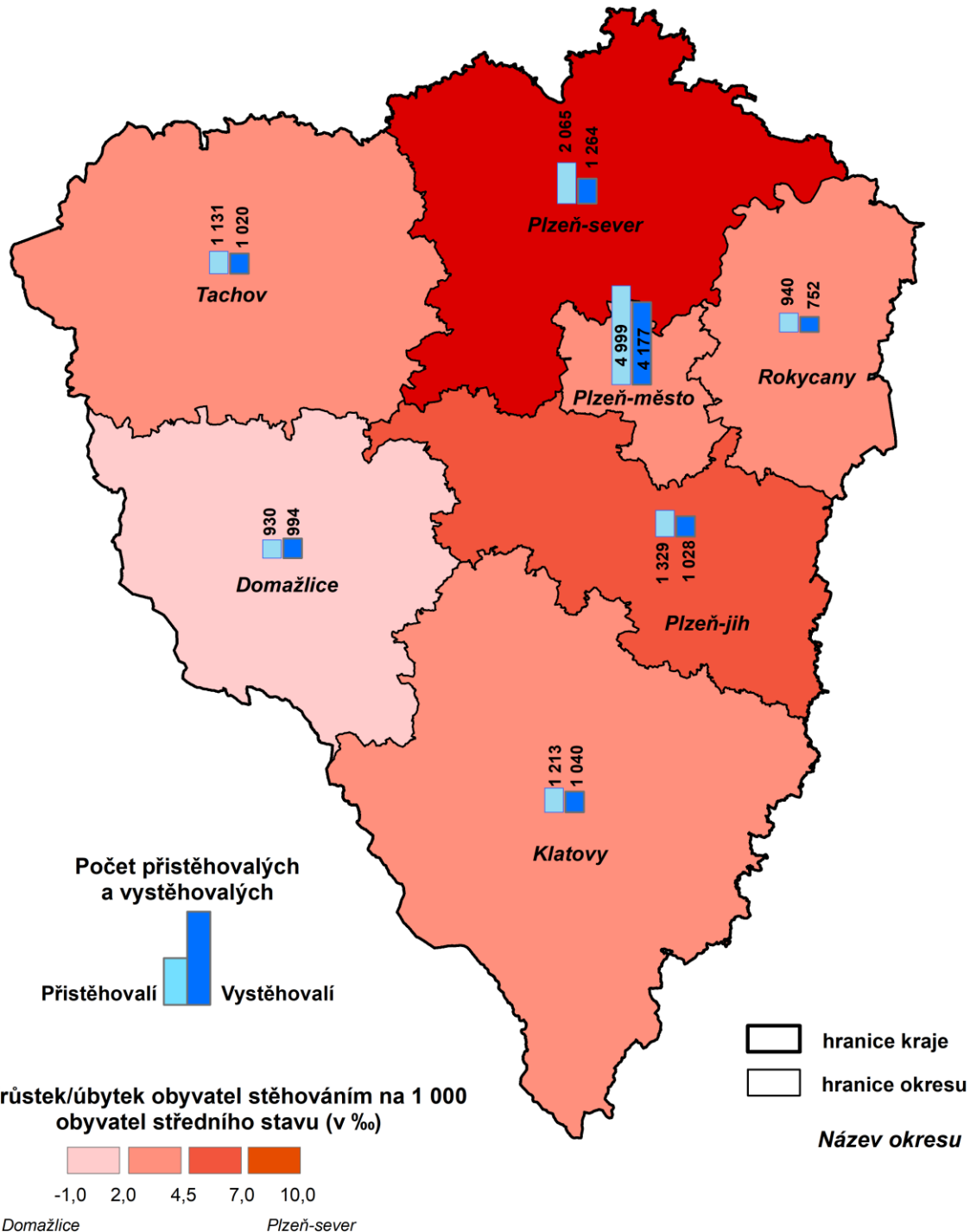
Tab. 2.1 Pohyb obyvatelstva v okresech Plzeňského kraje v roce 2020 - ženy

	Stav k 1. 1.	Narození	Zemřelí	Přistě- hováří z ČR	Přistě- hováří z ciziny	Vystě- hováří do ČR	Vystě- hováří do ciziny	Přírůstek migrací	Přírůstek celkem	Stav k 31. 12.	Stav k 1. 7.
Domažlice	31 031	304	392	767	106	745	80	48	-40	30 991	31 082
Klatovy	43 481	437	512	1 002	100	964	42	96	21	43 502	43 513
Plzeň-město	99 182	939	1 076	1 911	773	2 046	260	378	241	99 423	99 383
Plzeň-jih	31 314	313	356	815	88	768	29	106	63	31 377	31 303
Plzeň-sever	39 911	388	396	1 283	74	956	31	370	362	40 273	40 073
Rokycany	24 675	250	272	673	39	622	40	50	28	24 703	24 692
Tachov	26 911	250	288	695	194	762	46	81	43	26 954	26 939

## Přirozený přírůstek/úbytek obyvatel v okresech Plzeňského kraje v roce 2020



# Přírůstek/úbytek obyvatel stěhováním v okresech Plzeňského kraje v roce 2020



Tab. 2.2 Věkové složení obyvatelstva v okresech Plzeňského kraje k 31. 12. 2020 - celkem

	0	1–4	5–9	10–14	15–19	20–24	25–29	30–34	35–39	40–44	45–49
Domažlice	599	2 572	3 128	3 588	3 017	2 848	3 641	3 942	3 986	4 972	5 254
Klatovy	833	3 249	4 045	4 618	4 155	3 926	4 847	5 065	5 357	6 670	7 088
Plzeň-město	1 973	8 235	9 798	10 262	7 963	7 996	10 990	14 364	15 294	16 562	15 755
Plzeň-jih	614	2 676	3 158	3 515	2 836	2 842	3 560	4 036	4 410	5 330	5 481
Plzeň-sever	826	3 382	4 188	4 758	3 821	3 665	4 794	5 239	5 680	6 977	6 928
Rokycany	513	2 090	2 492	2 647	2 153	2 148	2 876	3 286	3 405	4 094	4 114
Tachov	534	2 319	2 646	3 042	2 465	2 565	3 419	3 899	3 857	4 366	4 550

dokončení

	50–54	55–59	60–64	65–69	70–74	75–79	80–84	85–89	90–94	95+	Celkem
Domažlice	4 108	3 899	3 771	4 070	3 785	2 294	1 297	733	230	50	61 784
Klatovy	5 830	5 767	5 546	6 066	5 552	3 723	2 114	1 268	448	86	86 253
Plzeň-město	12 019	11 641	11 015	12 137	10 968	8 656	5 043	2 873	1 109	187	194 840
Plzeň-jih	4 118	4 034	3 764	4 352	3 887	2 488	1 413	767	277	57	63 615
Plzeň-sever	5 281	4 963	4 633	5 093	4 545	2 901	1 714	889	331	63	80 671
Rokycany	3 287	3 096	3 002	3 274	3 005	1 955	1 098	661	249	44	49 489
Tachov	3 694	3 701	3 449	3 416	3 028	1 683	1 052	490	171	43	54 389

Tab. 2.2 Věkové složení obyvatelstva v okresech Plzeňského kraje k 31. 12. 2020 - muži

	0	1–4	5–9	10–14	15–19	20–24	25–29	30–34	35–39	40–44	45–49
Domažlice	295	1 331	1 601	1 784	1 528	1 485	1 891	2 043	2 123	2 541	2 682
Klatovy	395	1 631	2 066	2 409	2 129	1 987	2 562	2 683	2 807	3 447	3 588
Plzeň-město	1 037	4 163	4 989	5 170	4 059	4 079	5 667	7 469	7 925	8 505	8 043
Plzeň-jih	296	1 387	1 660	1 791	1 437	1 504	1 863	2 133	2 334	2 798	2 883
Plzeň-sever	427	1 773	2 115	2 459	1 965	1 853	2 467	2 716	2 958	3 533	3 631
Rokycany	259	1 078	1 298	1 389	1 107	1 090	1 505	1 726	1 738	2 143	2 159
Tachov	284	1 172	1 312	1 532	1 264	1 355	1 837	2 061	2 076	2 335	2 302

dokončení

	50–54	55–59	60–64	65–69	70–74	75–79	80–84	85–89	90–94	95+	Celkem
Domažlice	2 127	1 995	1 835	2 003	1 743	971	504	229	68	14	30 793
Klatovy	3 020	2 877	2 780	2 869	2 631	1 552	809	376	114	19	42 751
Plzeň-město	6 088	5 752	5 143	5 682	4 702	3 563	2 010	989	333	49	95 417
Plzeň-jih	2 178	2 136	1 892	2 111	1 856	1 092	543	254	77	13	32 238
Plzeň-sever	2 749	2 496	2 332	2 425	2 113	1 258	700	315	100	13	40 398
Rokycany	1 721	1 591	1 500	1 580	1 348	851	415	211	69	8	24 786
Tachov	1 918	1 899	1 752	1 616	1 435	694	366	158	56	11	27 435





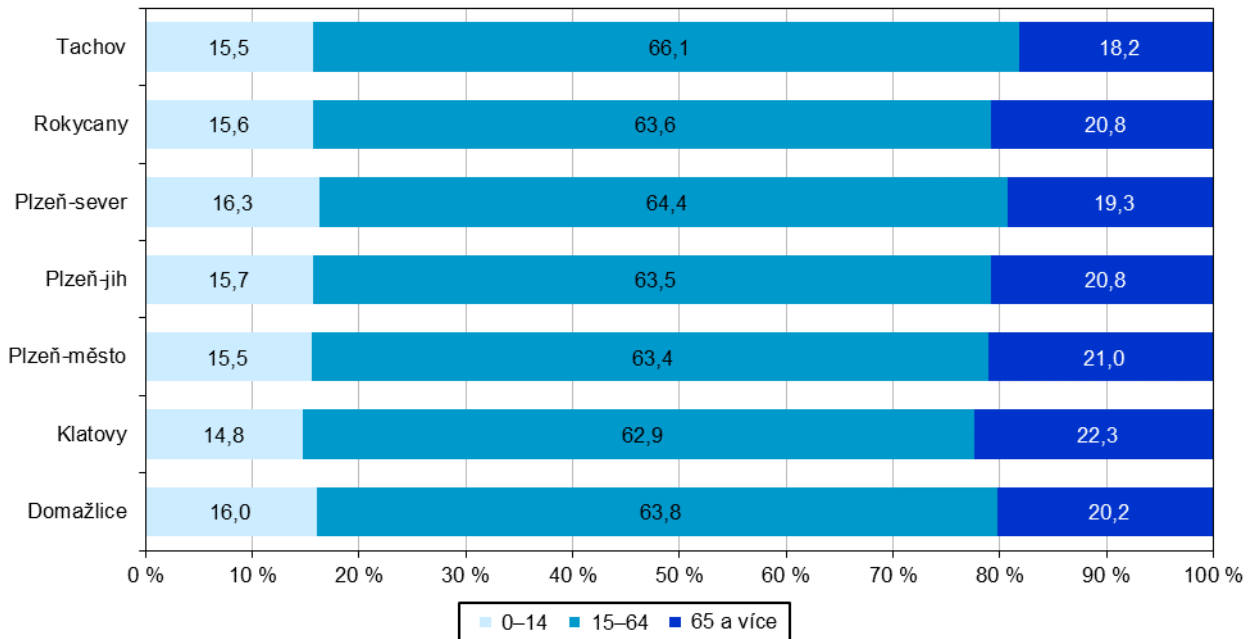
Tab. 2.2 Věkové složení obyvatelstva v okresech Plzeňského kraje k 31. 12. 2020 - ženy

	0	1-4	5-9	10-14	15-19	20-24	25-29	30-34	35-39	40-44	45-49
Domažlice	304	1 241	1 527	1 804	1 489	1 363	1 750	1 899	1 863	2 431	2 572
Klatovy	438	1 618	1 979	2 209	2 026	1 939	2 285	2 382	2 550	3 223	3 500
Plzeň-město	936	4 072	4 809	5 092	3 904	3 917	5 323	6 895	7 369	8 057	7 712
Plzeň-jih	318	1 289	1 498	1 724	1 399	1 338	1 697	1 903	2 076	2 532	2 598
Plzeň-sever	399	1 609	2 073	2 299	1 856	1 812	2 327	2 523	2 722	3 444	3 297
Rokycany	254	1 012	1 194	1 258	1 046	1 058	1 371	1 560	1 667	1 951	1 955
Tachov	250	1 147	1 334	1 510	1 201	1 210	1 582	1 838	1 781	2 031	2 248

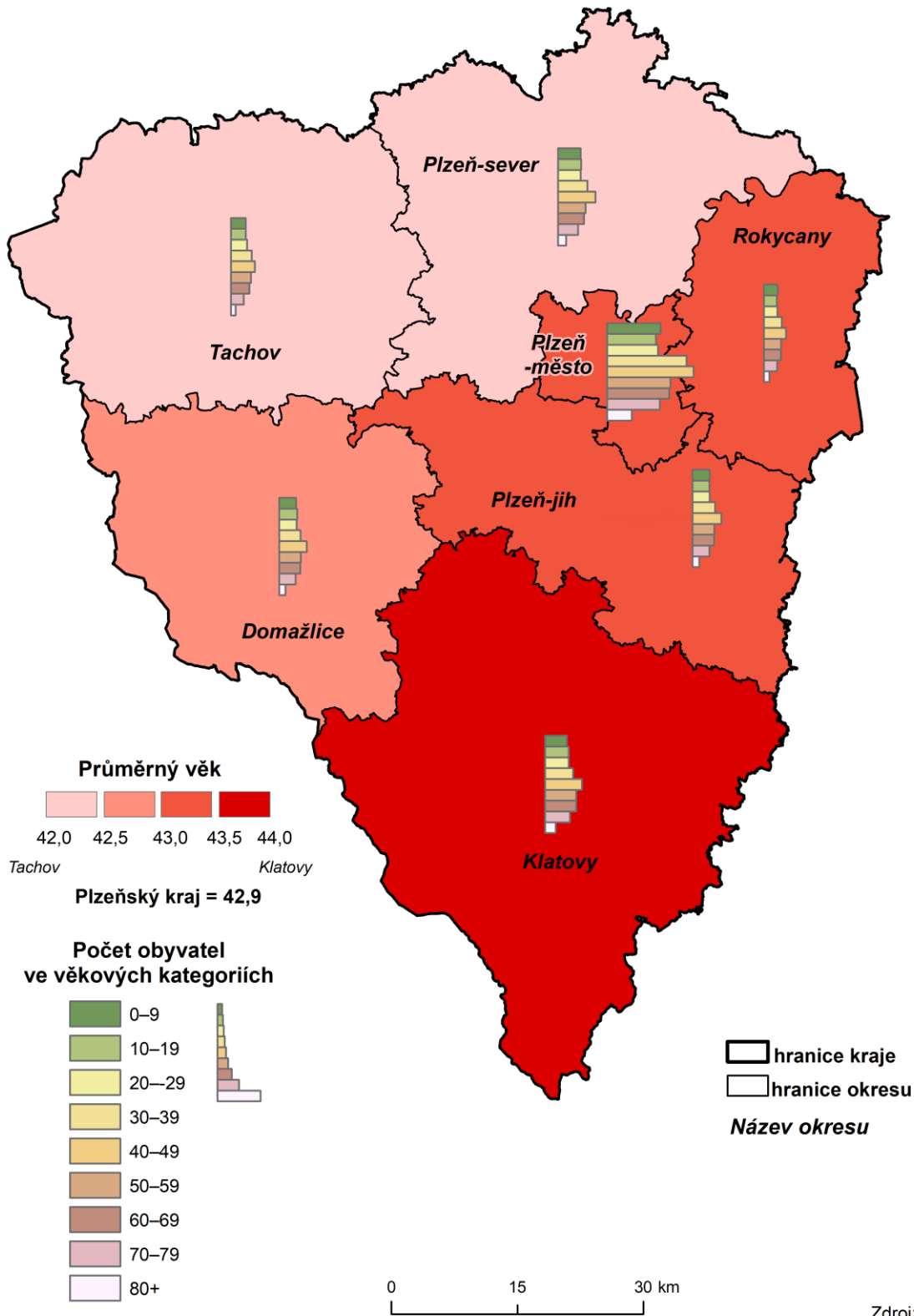
dokončení

	50-54	55-59	60-64	65-69	70-74	75-79	80-84	85-89	90-94	95+	Celkem
Domažlice	1 981	1 904	1 936	2 067	2 042	1 323	793	504	162	36	30 991
Klatovy	2 810	2 890	2 766	3 197	2 921	2 171	1 305	892	334	67	43 502
Plzeň-město	5 931	5 889	5 872	6 455	6 266	5 093	3 033	1 884	776	138	99 423
Plzeň-jih	1 940	1 898	1 872	2 241	2 031	1 396	870	513	200	44	31 377
Plzeň-sever	2 532	2 467	2 301	2 668	2 432	1 643	1 014	574	231	50	40 273
Rokycany	1 566	1 505	1 502	1 694	1 657	1 104	683	450	180	36	24 703
Tachov	1 776	1 802	1 697	1 800	1 593	989	686	332	115	32	26 954

Věkové složení obyvatelstva v okresech Plzeňského kraje k 31. 12. 2020



## Věková struktura obyvatelstva v okresech Plzeňského kraje k 31. 12. 2020



Tab. 3.1 Pohyb obyvatelstva ve SO ORP Plzeňského kraje v roce 2020 - celkem

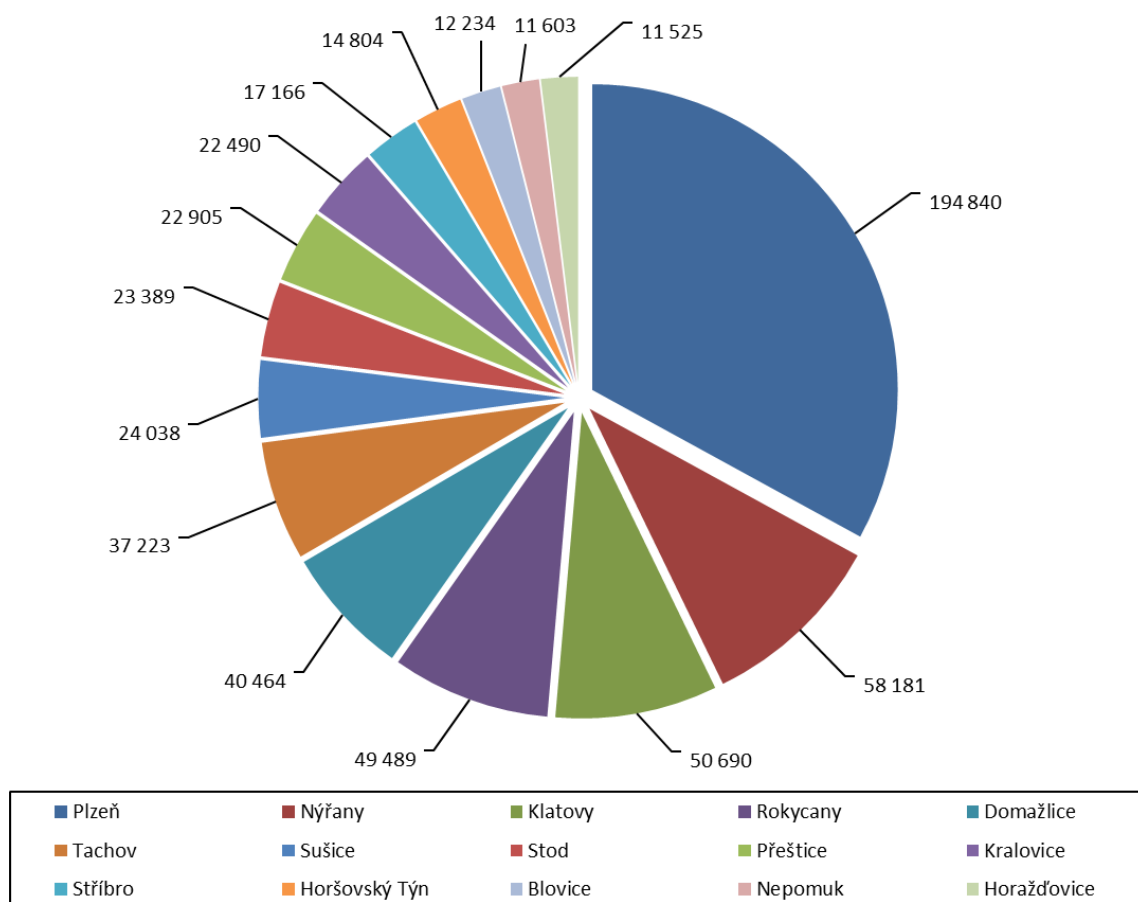
	Stav k 1. 1.	Živě narození	Zemřelí	Přistě- hováí z ČR	Přistě- hováí z ciziny	Vystě- hováí do ČR	Vystě- hováí do ciziny	Přírůstek migrací	Přírůstek celkem	Stav k 31. 12.	Stav k 1. 7.
Blovice	12 185	123	173	290	58	244	5	99	49	12 234	12 167
Domažlice	40 679	379	556	909	155	868	234	-38	-215	40 464	40 700
Horažďovice	11 535	103	148	223	35	214	9	35	-10	11 525	11 530
Horšovský Týn	14 825	144	175	402	50	364	78	10	-21	14 804	14 878
Klatovy	50 720	524	650	1 134	180	1 098	120	96	-30	50 690	50 709
Kralovice	22 367	209	312	629	83	470	16	226	123	22 490	22 392
Nepomuk	11 583	84	139	281	42	241	7	75	20	11 603	11 587
Nýřany	57 612	600	606	1 816	160	1 340	61	575	569	58 181	57 917
Plzeň	194 280	1 985	2 247	3 694	1 866	3 974	764	822	560	194 840	194 807
Přeštice	22 885	238	274	521	69	493	41	56	20	22 905	22 907
Rokycany	49 349	506	554	1 277	187	1 180	96	188	140	49 489	49 389
Stod	23 393	242	281	615	123	622	81	35	-4	23 389	23 389
Stříbro	17 190	173	182	436	55	463	43	-15	-24	17 166	17 229
Sušice	24 150	205	359	537	49	522	22	42	-112	24 038	24 121
Tachov	37 146	361	410	962	389	1 075	150	126	77	37 223	37 167

Tab. 3.1 Pohyb obyvatelstva ve SO ORP Plzeňského kraje v roce 2020 - muži

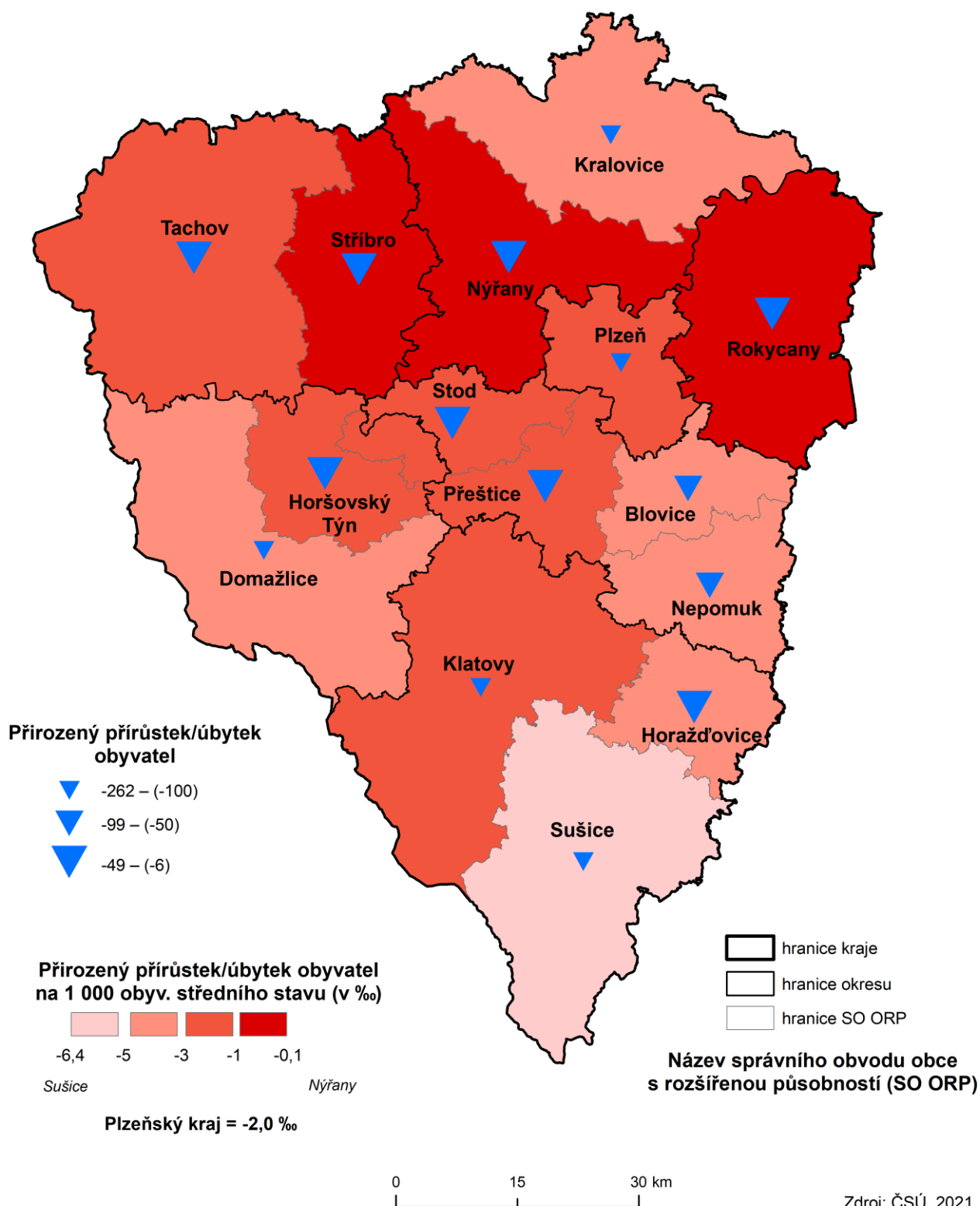
	Stav k 1. 1.	Živě narození	Zemřelí	Přistě- hováí z ČR	Přistě- hováí z ciziny	Vystě- hováí do ČR	Vystě- hováí do ciziny	Přírůstek migrací	Přírůstek celkem	Stav k 31. 12.	Stav k 1. 7.
Blovice	6 155	55	87	139	34	117	4	52	20	6 175	6 142
Domažlice	20 244	182	288	411	82	414	187	-108	-214	20 030	20 217
Horažďovice	5 794	60	93	104	25	100	4	25	-8	5 786	5 793
Horšovský Týn	7 501	73	97	209	26	168	49	18	-6	7 495	7 538
Klatovy	25 129	244	357	525	106	508	92	31	-82	25 047	25 089
Kralovice	11 240	102	185	313	52	212	12	141	58	11 298	11 262
Nepomuk	6 043	34	69	135	32	112	6	49	14	6 057	6 052
Nýřany	28 828	319	337	849	117	642	34	290	272	29 100	28 974
Plzeň	95 098	1 046	1 171	1 783	1 093	1 928	504	444	319	95 417	95 424
Přeštice	11 513	122	155	249	50	213	30	56	23	11 536	11 541
Rokycany	24 674	256	282	604	148	558	56	138	112	24 786	24 697
Stod	11 749	127	154	293	79	295	61	16	-11	11 738	11 753
Stříbro	8 700	89	95	225	28	233	35	-15	-21	8 679	8 722
Sušice	12 001	91	195	263	33	262	13	21	-83	11 918	11 965
Tachov	18 725	195	209	478	222	543	112	45	31	18 756	18 735

**Tab. 3.1 Pohyb obyvatelstva ve SO ORP Plzeňského kraje v roce 2020 - ženy**

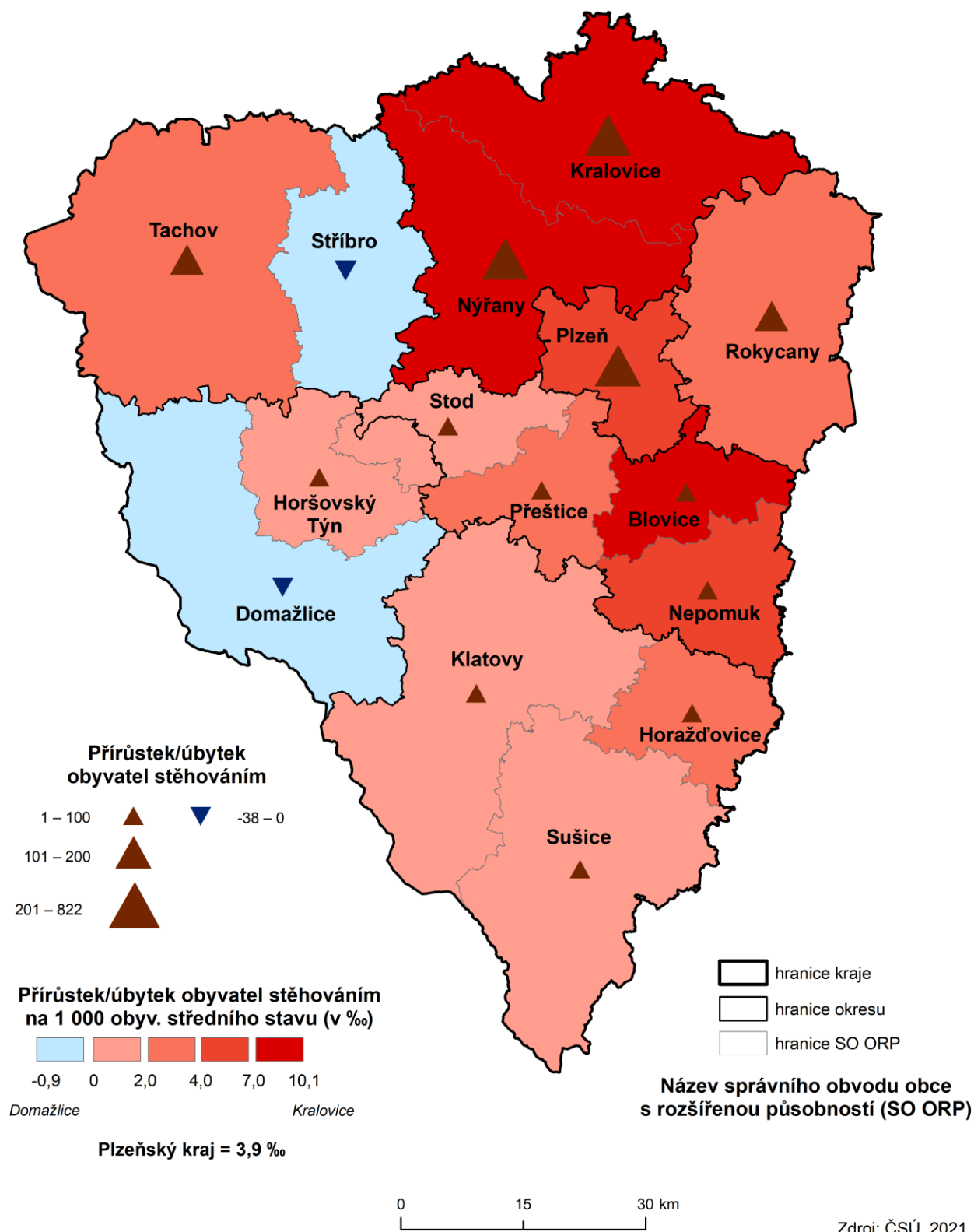
	Stav k 1. 1.	Živě narození	Zemřelí	Přistě- hováli z ČR	Přistě- hováli z ciziny	Vystě- hováli do ČR	Vystě- hováli do ciziny	Přírůstek migrací	Přírůstek celkem	Stav k 31. 12.	Stav k 1. 7.
Blovice	6 030	68	86	151	24	127	1	47	29	6 059	6 025
Domažlice	20 435	197	268	498	73	454	47	70	-1	20 434	20 483
Horažďovice	5 741	43	55	119	10	114	5	10	-2	5 739	5 737
Horšovský Týn	7 324	71	78	193	24	196	29	-8	-15	7 309	7 340
Klatovy	25 591	280	293	609	74	590	28	65	52	25 643	25 620
Kralovice	11 127	107	127	316	31	258	4	85	65	11 192	11 130
Nepomuk	5 540	50	70	146	10	129	1	26	6	5 546	5 535
Nýřany	28 784	281	269	967	43	698	27	285	297	29 081	28 943
Plzeň	99 182	939	1 076	1 911	773	2 046	260	378	241	99 423	99 383
Přeštice	11 372	116	119	272	19	280	11	-	-3	11 369	11 366
Rokycany	24 675	250	272	673	39	622	40	50	28	24 703	24 692
Stod	11 644	115	127	322	44	327	20	19	7	11 651	11 636
Stříbro	8 490	84	87	211	27	230	8	-	-3	8 487	8 507
Sušice	12 149	114	164	274	16	260	9	21	-29	12 120	12 156
Tachov	18 421	166	201	484	167	532	38	81	46	18 467	18 432

**Obyvatelstvo ve správních obvodech obcí s rozšířenou působností Plzeňského kraje k 31. 12. 2020**


## Přirozený přírůstek/úbytek obyvatel ve SO ORP Plzeňského kraje v roce 2020



## Přírůstek/úbytek obyvatel stěhováním ve SO ORP Plzeňského kraje v roce 2020



Tab. 3.2 Věkové složení obyvatelstva ve SO ORP Plzeňského kraje k 31. 12. 2020 - celkem

	0–4	5–9	10–14	15–19	20–24	25–29	30–34	35–39	40–44	45–49
Blovice	672	599	677	519	567	710	760	814	999	1 046
Domažlice	2 032	2 031	2 311	1 939	1 874	2 366	2 606	2 510	3 196	3 458
Horažďovice	496	506	590	551	541	652	638	642	865	979
Horšovský Týn	770	744	884	794	657	896	873	1 002	1 239	1 244
Klatovy	2 484	2 412	2 789	2 480	2 295	2 813	3 090	3 310	4 036	4 173
Kralovice	1 051	1 050	1 197	1 051	1 045	1 375	1 371	1 424	1 860	1 877
Nepomuk	497	552	604	515	488	607	651	795	962	960
Nýřany	3 157	3 138	3 561	2 770	2 620	3 419	3 868	4 256	5 117	5 051
Plzeň	10 208	9 798	10 262	7 963	7 996	10 990	14 364	15 294	16 562	15 755
Přeštice	1 220	1 156	1 295	1 025	1 055	1 268	1 475	1 628	1 941	1 969
Rokycany	2 603	2 492	2 647	2 153	2 148	2 876	3 286	3 405	4 094	4 114
Stod	1 270	1 204	1 332	1 061	1 049	1 354	1 613	1 647	1 965	2 058
Stříbro	922	845	908	781	736	1 057	1 214	1 204	1 413	1 337
Sušice	1 102	1 127	1 239	1 124	1 090	1 382	1 337	1 405	1 769	1 936
Tachov	1 931	1 801	2 134	1 684	1 829	2 362	2 685	2 653	2 953	3 213

dokončení

	50–54	55–59	60–64	65–69	70–74	75–79	80–84	85+	Celkem
Blovice	788	744	726	855	738	498	281	241	12 234
Domažlice	2 730	2 559	2 484	2 710	2 493	1 566	902	697	40 464
Horažďovice	769	785	798	817	737	546	346	267	11 525
Horšovský Týn	992	912	918	1 016	905	470	270	218	14 804
Klatovy	3 430	3 342	3 102	3 480	3 254	2 100	1 142	958	50 690
Kralovice	1 438	1 416	1 433	1 658	1 394	901	537	412	22 490
Nepomuk	763	773	726	918	794	483	307	208	11 603
Nýřany	3 843	3 547	3 200	3 435	3 151	2 000	1 177	871	58 181
Plzeň	12 019	11 641	11 015	12 137	10 968	8 656	5 043	4 169	194 840
Přeštice	1 509	1 468	1 354	1 455	1 313	889	491	394	22 905
Rokycany	3 287	3 096	3 002	3 274	3 005	1 955	1 098	954	49 489
Stod	1 444	1 477	1 327	1 468	1 429	876	459	356	23 389
Stříbro	1 169	1 203	1 131	1 037	1 009	574	383	243	17 166
Sušice	1 631	1 640	1 646	1 769	1 561	1 077	626	577	24 038
Tachov	2 525	2 498	2 318	2 379	2 019	1 109	669	461	37 223

Tab. 3.2 Věkové složení obyvatelstva ve SO ORP Plzeňského kraje k 31. 12. 2020 - muži

	0–4	5–9	10–14	15–19	20–24	25–29	30–34	35–39	40–44	45–49
Blovice	358	323	354	265	284	365	403	414	528	552
Domažlice	1 031	1 044	1 136	971	990	1 208	1 338	1 337	1 613	1 760
Horažďovice	260	248	304	293	276	371	355	342	443	510
Horšovský Týn	400	377	448	411	347	485	463	529	653	634
Klatovy	1 224	1 236	1 458	1 260	1 142	1 468	1 615	1 743	2 085	2 097
Kralovice	552	534	617	521	533	743	736	752	944	967
Nepomuk	245	273	300	263	250	338	368	438	543	532
Nýřany	1 648	1 581	1 842	1 444	1 320	1 724	1 980	2 206	2 589	2 664
Plzeň	5 200	4 989	5 170	4 059	4 079	5 667	7 469	7 925	8 505	8 043
Přeštice	624	627	639	505	575	675	747	862	991	1 025
Rokycany	1 337	1 298	1 389	1 107	1 090	1 505	1 726	1 738	2 143	2 159
Stod	651	617	698	550	543	683	857	877	1 011	1 062
Stříbro	462	423	451	411	389	548	656	662	746	712
Sušice	542	582	647	576	569	723	713	722	919	981
Tachov	994	889	1 081	853	966	1 289	1 405	1 414	1 589	1 590

dokončení

	50–54	55–59	60–64	65–69	70–74	75–79	80–84	85+	Celkem
Blovice	405	383	376	411	346	227	103	78	6 175
Domažlice	1 396	1 310	1 186	1 341	1 156	651	350	212	20 030
Horažďovice	417	387	411	404	340	236	121	68	5 786
Horšovský Týn	539	456	455	501	419	199	111	68	7 495
Klatovy	1 770	1 636	1 539	1 620	1 543	877	460	274	25 047
Kralovice	759	709	725	785	677	377	227	140	11 298
Nepomuk	428	443	361	476	393	213	126	67	6 057
Nýřany	1 990	1 787	1 607	1 640	1 436	881	473	288	29 100
Plzeň	6 088	5 752	5 143	5 682	4 702	3 563	2 010	1 371	95 417
Přeštice	799	776	669	698	620	382	196	126	11 536
Rokycany	1 721	1 591	1 500	1 580	1 348	851	415	288	24 786
Stod	738	763	680	687	665	391	161	104	11 738
Stříbro	603	601	601	480	485	223	143	83	8 679
Sušice	833	854	830	845	748	439	228	167	11 918
Tachov	1 315	1 298	1 151	1 136	950	471	223	142	18 756





Tab. 3.2 Věkové složení obyvatelstva ve SO ORP Plzeňského kraje k 31. 12. 2020 - ženy

	0–4	5–9	10–14	15–19	20–24	25–29	30–34	35–39	40–44	45–49
Blovice	314	276	323	254	283	345	357	400	471	494
Domažlice	1 001	987	1 175	968	884	1 158	1 268	1 173	1 583	1 698
Horažďovice	236	258	286	258	265	281	283	300	422	469
Horšovský Týn	370	367	436	383	310	411	410	473	586	610
Klatovy	1 260	1 176	1 331	1 220	1 153	1 345	1 475	1 567	1 951	2 076
Kralovice	499	516	580	530	512	632	635	672	916	910
Nepomuk	252	279	304	252	238	269	283	357	419	428
Nýřany	1 509	1 557	1 719	1 326	1 300	1 695	1 888	2 050	2 528	2 387
Plzeň	5 008	4 809	5 092	3 904	3 917	5 323	6 895	7 369	8 057	7 712
Přeštice	596	529	656	520	480	593	728	766	950	944
Rokycany	1 266	1 194	1 258	1 046	1 058	1 371	1 560	1 667	1 951	1 955
Stod	619	587	634	511	506	671	756	770	954	996
Stříbro	460	422	457	370	347	509	558	542	667	625
Sušice	560	545	592	548	521	659	624	683	850	955
Tachov	937	912	1 053	831	863	1 073	1 280	1 239	1 364	1 623

dokončení

	50–54	55–59	60–64	65–69	70–74	75–79	80–84	85+	Celkem
Blovice	383	361	350	444	392	271	178	163	6 059
Domažlice	1 334	1 249	1 298	1 369	1 337	915	552	485	20 434
Horažďovice	352	398	387	413	397	310	225	199	5 739
Horšovský Týn	453	456	463	515	486	271	159	150	7 309
Klatovy	1 660	1 706	1 563	1 860	1 711	1 223	682	684	25 643
Kralovice	679	707	708	873	717	524	310	272	11 192
Nepomuk	335	330	365	442	401	270	181	141	5 546
Nýřany	1 853	1 760	1 593	1 795	1 715	1 119	704	583	29 081
Plzeň	5 931	5 889	5 872	6 455	6 266	5 093	3 033	2 798	99 423
Přeštice	710	692	685	757	693	507	295	268	11 369
Rokycany	1 566	1 505	1 502	1 694	1 657	1 104	683	666	24 703
Stod	706	714	647	781	764	485	298	252	11 651
Stříbro	566	602	530	557	524	351	240	160	8 487
Sušice	798	786	816	924	813	638	398	410	12 120
Tachov	1 210	1 200	1 167	1 243	1 069	638	446	319	18 467

Tab. 4.1 Pohyb obyvatelstva ve SO POÚ Plzeňského kraje v roce 2020 - celkem

	Stav k 1. 1.	Narození	Zemřelí	Přistě- hováří z ČR	Přistě- hováří z ciziny	Vystě- hováří do ČR	Vystě- hováří do ciziny	Přírůstek migrací	Přírůstek celkem	Stav k 31. 12.	Stav k 1. 7.
Bezručice	2 651	35	33	74	9	79	-	4	6	2 657	2 670
Blovice	8 090	82	115	190	14	138	3	63	30	8 120	8 093
Bor	9 985	107	99	290	140	386	55	-11	-3	9 982	9 993
Dobřany	8 085	80	86	207	22	214	18	-3	-9	8 076	8 062
Domažlice	24 721	244	355	558	103	496	106	59	-52	24 669	24 757
Holýšov	6 558	76	82	152	47	192	43	-36	-42	6 516	6 534
Horažďovice	11 535	103	148	223	35	214	9	35	-10	11 525	11 530
Horšovský Týn	9 491	92	110	245	44	236	66	-13	-31	9 460	9 531
Kašperské Hory	2 036	13	27	57	6	44	4	15	1	2 037	2 037
Kdyně	9 702	80	121	194	36	221	31	-22	-63	9 639	9 695
Klatovy	40 019	431	525	890	139	852	105	72	-22	39 997	39 988
Kralovice	9 718	93	157	244	37	197	6	78	14	9 732	9 721
Manětín	2 964	25	36	95	4	70	1	28	17	2 981	2 966
Město Touškov	10 109	123	91	410	15	272	10	143	175	10 284	10 216
Nepomuk	11 583	84	139	281	42	241	7	75	20	11 603	11 587
Nýrsko	8 011	75	83	163	35	184	15	-1	-9	8 002	8 016
Nýřany	24 150	258	255	711	64	578	36	161	164	24 314	24 294
Planá	9 327	79	91	246	32	257	9	12	-	9 327	9 306
Plánice	2 690	18	42	81	6	62	-	25	1	2 691	2 705
Plasy	9 685	91	119	290	42	203	9	120	92	9 777	9 705
Plzeň	179 663	1 827	2 089	3 206	1 856	3 630	757	675	413	180 076	180 098
Poběžovice	6 256	55	80	157	16	151	97	-75	-100	6 156	6 248
Přeštice	22 885	238	274	521	69	493	41	56	20	22 905	22 907
Radnice	6 460	68	93	204	22	168	7	51	26	6 486	6 462
Rokycany	37 292	371	385	909	154	878	85	100	86	37 378	37 318
Spálené Poříčí	4 095	41	58	100	44	106	2	36	19	4 114	4 074
Staňkov	5 334	52	65	157	6	128	12	23	10	5 344	5 347
Starý Plzenec	14 617	158	158	488	10	344	7	147	147	14 764	14 709
Stod	8 750	86	113	256	54	216	20	74	47	8 797	8 793
Stříbro	14 539	138	149	362	46	384	43	-19	-30	14 509	14 559
Sušice	22 114	192	332	480	43	478	18	27	-113	22 001	22 084
Tachov	17 834	175	220	426	217	432	86	125	80	17 914	17 868
Třemošná	18 788	168	219	539	75	401	14	199	148	18 936	18 810
Všeruby	4 565	51	41	156	6	89	1	72	82	4 647	4 597
Zbiroh	5 597	67	76	164	11	134	4	37	28	5 625	5 609



Tab. 4.1 Pohyb obyvatelstva ve SO POÚ Plzeňského kraje v roce 2020 - muži

	Stav k 1. 1.	Narození	Zemřelí	Přistě- hováří z ČR	Přistě- hováří z ciziny	Vystě- hováří do ČR	Vystě- hováří do ciziny	Přírůstek migrací	Přírůstek celkem	Stav k 31. 12.	Stav k 1. 7.
Bezručice	1 314	16	18	40	2	34	-	8	6	1 320	1 328
Blovice	4 054	36	54	94	6	67	2	31	13	4 067	4 056
Bor	5 089	62	53	139	88	192	41	-6	3	5 092	5 094
Dobřany	4 067	38	51	95	11	100	13	-7	-20	4 047	4 051
Domažlice	12 269	119	173	252	53	244	80	-19	-73	12 196	12 271
Holýšov	3 286	40	36	76	38	97	39	-22	-18	3 268	3 275
Horažďovice	5 794	60	93	104	25	100	4	25	-8	5 786	5 793
Horšovský Týn	4 810	51	67	121	26	102	43	2	-14	4 796	4 836
Kašperské Hory	1 008	4	16	28	3	25	3	3	-9	999	1 002
Kdyně	4 792	43	67	90	17	97	21	-11	-35	4 757	4 775
Klatovy	19 714	206	278	410	85	405	82	8	-64	19 650	19 670
Kralovice	4 866	47	89	118	24	83	5	54	12	4 878	4 877
Manětín	1 520	10	28	49	4	34	1	18	-	1 520	1 518
Město Touškov	5 074	60	49	191	13	123	6	75	86	5 160	5 114
Nepomuk	6 043	34	69	135	32	112	6	49	14	6 057	6 052
Nýrsko	4 026	31	50	82	18	76	10	14	-5	4 021	4 028
Nýřany	12 031	138	135	338	37	274	18	83	86	12 117	12 117
Planá	4 694	38	56	112	19	124	6	1	-17	4 677	4 671
Plánice	1 389	7	29	33	3	27	-	9	-13	1 376	1 391
Plasy	4 854	45	68	146	24	95	6	69	46	4 900	4 867
Plzeň	87 866	949	1 081	1 561	1 084	1 773	497	375	243	88 109	88 151
Poběžovice	3 183	20	48	69	12	73	86	-78	-106	3 077	3 171
Přeštice	11 513	122	155	249	50	213	30	56	23	11 536	11 541
Radnice	3 267	33	48	93	17	69	6	35	20	3 287	3 272
Rokycany	18 641	189	194	426	126	429	48	75	70	18 711	18 654
Spálené Poříčí	2 101	19	33	45	28	50	2	21	7	2 108	2 086
Staňkov	2 691	22	30	88	-	66	6	16	8	2 699	2 702
Starý Plzenec	7 232	97	90	222	9	155	7	69	76	7 308	7 273
Stod	4 396	49	67	122	30	98	9	45	27	4 423	4 427
Stříbro	7 386	73	77	185	26	199	35	-23	-27	7 359	7 394
Sušice	10 993	87	179	235	30	237	10	18	-74	10 919	10 963
Tachov	8 942	95	100	227	115	227	65	50	45	8 987	8 970
Třemošná	9 390	90	126	251	62	198	10	105	69	9 459	9 394
Všeruby	2 333	31	27	69	5	47	-	27	31	2 364	2 349
Zbiroh	2 766	34	40	85	5	60	2	28	22	2 788	2 771

Tab. 4.1 Pohyb obyvatelstva ve SO POÚ Plzeňského kraje v roce 2020 - ženy

	Stav k 1. 1.	Narození	Zemřelí	Přistě- hováří z ČR	Přistě- hováří z ciziny	Vystě- hováří do ČR	Vystě- hováří do ciziny	Přírůstek migrací	Přírůstek celkem	Stav k 31. 12.	Stav k 1. 7.
Bezdrůžice	1 337	19	15	34	7	45	-	-4	-	1 337	1 342
Blovice	4 036	46	61	96	8	71	1	32	17	4 053	4 037
Bor	4 896	45	46	151	52	194	14	-5	-6	4 890	4 899
Dobřany	4 018	42	35	112	11	114	5	4	11	4 029	4 011
Domažlice	12 452	125	182	306	50	252	26	78	21	12 473	12 486
Holýšov	3 272	36	46	76	9	95	4	-14	-24	3 248	3 259
Horažďovice	5 741	43	55	119	10	114	5	10	-2	5 739	5 737
Horšovský Týn	4 681	41	43	124	18	134	23	-15	-17	4 664	4 695
Kašperské Hory	1 028	9	11	29	3	19	1	12	10	1 038	1 035
Kdyně	4 910	37	54	104	19	124	10	-11	-28	4 882	4 920
Klatovy	20 305	225	247	480	54	447	23	64	42	20 347	20 318
Kralovice	4 852	46	68	126	13	114	1	24	2	4 854	4 844
Manětín	1 444	15	8	46	-	36	-	10	17	1 461	1 448
Město Touškov	5 035	63	42	219	2	149	4	68	89	5 124	5 102
Nepomuk	5 540	50	70	146	10	129	1	26	6	5 546	5 535
Nýrsko	3 985	44	33	81	17	108	5	-15	-4	3 981	3 988
Nýřany	12 119	120	120	373	27	304	18	78	78	12 197	12 177
Planá	4 633	41	35	134	13	133	3	11	17	4 650	4 635
Plánice	1 301	11	13	48	3	35	-	16	14	1 315	1 314
Plasy	4 831	46	51	144	18	108	3	51	46	4 877	4 838
Plzeň	91 797	878	1 008	1 645	772	1 857	260	300	170	91 967	91 947
Poběžovice	3 073	35	32	88	4	78	11	3	6	3 079	3 077
Přeštice	11 372	116	119	272	19	280	11	-	-3	11 369	11 366
Radnice	3 193	35	45	111	5	99	1	16	6	3 199	3 190
Rokycany	18 651	182	191	483	28	449	37	25	16	18 667	18 664
Spálené Poříčí	1 994	22	25	55	16	56	-	15	12	2 006	1 988
Staňkov	2 643	30	35	69	6	62	6	7	2	2 645	2 645
Starý Plzenec	7 385	61	68	266	1	189	-	78	71	7 456	7 436
Stod	4 354	37	46	134	24	118	11	29	20	4 374	4 366
Stříbro	7 153	65	72	177	20	185	8	4	-3	7 150	7 165
Sušice	11 121	105	153	245	13	241	8	9	-39	11 082	11 121
Tachov	8 892	80	120	199	102	205	21	75	35	8 927	8 898
Třemošná	9 398	78	93	288	13	203	4	94	79	9 477	9 416
Všeruby	2 232	20	14	87	1	42	1	45	51	2 283	2 248
Zbiroh	2 831	33	36	79	6	74	2	9	6	2 837	2 838



Tab. 4.2 Věkové složení obyvatelstva ve SO POÚ Plzeňského kraje k 31. 12. 2020 - celkem

	0–4	5–9	10–14	15–19	20–24	25–29	30–34	35–39	40–44	45–49
Bezdrůžice	148	114	150	123	126	159	174	164	200	187
Blovice	422	388	455	340	371	466	489	532	635	734
Bor	581	507	649	461	496	637	773	721	824	843
Dobřany	421	447	488	391	327	424	540	577	731	748
Domažlice	1 273	1 296	1 405	1 131	1 091	1 387	1 617	1 561	1 978	2 044
Holýšov	369	353	393	284	317	379	463	474	537	552
Horažďovice	496	506	590	551	541	652	638	642	865	979
Horšovský Týn	538	497	559	502	431	582	585	650	764	802
Kašperské Hory	102	78	98	88	70	126	118	121	141	167
Kdyně	455	425	547	502	466	601	589	584	762	862
Klatovy	1 988	1 929	2 237	1 975	1 784	2 167	2 434	2 593	3 159	3 261
Kralovice	413	478	531	439	446	627	581	603	792	769
Manětín	136	117	140	151	137	179	150	176	260	256
Město Touškov	609	542	612	493	485	603	755	757	889	899
Nepomuk	497	552	604	515	488	607	651	795	962	960
Nýrsko	392	372	408	369	401	502	495	543	661	676
Nýřany	1 280	1 356	1 587	1 206	1 074	1 464	1 594	1 861	2 216	2 167
Planá	467	479	566	418	446	581	593	653	739	787
Plánice	104	111	144	136	110	144	161	174	216	236
Plasy	502	455	526	461	462	569	640	645	808	852
Plzeň	9 322	8 944	9 334	7 294	7 424	10 222	13 397	14 173	15 310	14 559
Poběžovice	304	310	359	306	317	378	400	365	456	552
Přeštice	1 220	1 156	1 295	1 025	1 055	1 268	1 475	1 628	1 941	1 969
Radnice	323	319	330	254	250	390	403	459	533	542
Rokycany	1 968	1 866	2 028	1 647	1 640	2 145	2 526	2 570	3 103	3 110
Spálené Poříčí	250	211	222	179	196	244	271	282	364	312
Staňkov	232	247	325	292	226	314	288	352	475	442
Starý Plzenec	886	854	928	669	572	768	967	1 121	1 252	1 196
Stod	480	404	451	386	405	551	610	596	697	758
Stříbro	774	731	758	658	610	898	1 040	1 040	1 213	1 150
Sušice	1 000	1 049	1 141	1 036	1 020	1 256	1 219	1 284	1 628	1 769
Tachov	883	815	919	805	887	1 144	1 319	1 279	1 390	1 583
Třemošná	993	995	1 074	859	824	1 069	1 208	1 300	1 627	1 584
Všeruby	275	245	288	212	237	283	311	338	385	401
Zbiroh	312	307	289	252	258	341	357	376	458	462

**Tab. 4.2 Věkové složení obyvatelstva ve SO POÚ Plzeňského kraje k 31. 12. 2020 - celkem**

dokončení

	50–54	55–59	60–64	65–69	70–74	75–79	80–84	85+	Celkem
Bezručice	174	182	196	174	163	102	74	47	2 657
Blovice	531	502	491	566	500	339	194	165	8 120
Bor	674	649	596	576	473	260	154	108	9 982
Dobřany	477	491	448	549	455	282	146	134	8 076
Domažlice	1 588	1 599	1 549	1 724	1 456	942	564	464	24 669
Holýšov	386	428	369	344	387	258	125	98	6 516
Horažďovice	769	785	798	817	737	546	346	267	11 525
Horšovský Týn	647	577	588	637	557	267	157	120	9 460
Kašperské Hory	136	161	133	162	145	86	59	46	2 037
Kdyně	712	589	545	590	611	412	229	158	9 639
Klatovy	2 706	2 593	2 401	2 757	2 557	1 720	930	806	39 997
Kralovice	623	638	678	717	580	404	220	193	9 732
Manětín	182	193	204	245	213	129	71	42	2 981
Město Touškov	690	628	537	603	573	310	180	119	10 284
Nepomuk	763	773	726	918	794	483	307	208	11 603
Nýrsko	536	560	497	537	516	274	165	98	8 002
Nýřany	1 571	1 453	1 246	1 318	1 266	836	497	322	24 314
Planá	630	616	613	621	538	288	175	117	9 327
Plánice	188	189	204	186	181	106	47	54	2 691
Plasy	633	585	551	696	601	368	246	177	9 777
Plzeň	11 125	10 762	10 141	11 218	10 130	8 067	4 742	3 912	180 076
Poběžovice	430	371	390	396	426	212	109	75	6 156
Přeštice	1 509	1 468	1 354	1 455	1 313	889	491	394	22 905
Radnice	421	395	387	444	448	291	147	150	6 486
Rokycany	2 514	2 359	2 237	2 446	2 194	1 464	846	715	37 378
Spálené Poříčí	257	242	235	289	238	159	87	76	4 114
Staňkov	345	335	330	379	348	203	113	98	5 344
Starý Plzenec	894	879	874	919	838	589	301	257	14 764
Stod	581	558	510	575	587	336	188	124	8 797
Stříbro	995	1 021	935	863	846	472	309	196	14 509
Sušice	1 495	1 479	1 513	1 607	1 416	991	567	531	22 001
Tachov	1 221	1 233	1 109	1 182	1 008	561	340	236	17 914
Třemošná	1 272	1 183	1 140	1 243	1 067	707	419	372	18 936
Všeruby	310	283	277	271	245	147	81	58	4 647
Zbiroh	352	342	378	384	363	200	105	89	5 625



Tab. 4.2 Věkové složení obyvatelstva ve SO POÚ Plzeňského kraje k 31. 12. 2020 - muži

	0–4	5–9	10–14	15–19	20–24	25–29	30–34	35–39	40–44	45–49
Bezručice	65	62	73	57	72	83	98	89	106	96
Blovice	230	208	240	168	184	238	246	277	325	387
Bor	295	248	332	236	263	353	391	400	435	429
Dobřany	213	234	258	212	194	210	274	298	363	378
Domažlice	659	683	690	573	597	689	833	831	1 005	1 023
Holýšov	195	180	200	146	148	198	242	257	275	288
Horažďovice	260	248	304	293	276	371	355	342	443	510
Horšovský Týn	281	244	286	264	224	322	311	332	406	416
Kašperské Hory	50	44	53	47	41	64	64	54	72	83
Kdyně	232	217	277	238	232	315	302	310	388	444
Klatovy	983	984	1 170	989	895	1 113	1 264	1 358	1 605	1 621
Kralovice	225	244	271	226	236	342	319	316	397	382
Manětín	72	62	70	64	67	104	76	102	128	142
Město Touškov	315	258	312	262	253	282	385	380	479	467
Nepomuk	245	273	300	263	250	338	368	438	543	532
Nýrsko	195	199	216	192	195	279	262	292	355	358
Nýřany	677	689	799	610	550	725	821	966	1 107	1 163
Planá	228	245	300	205	235	324	303	335	395	378
Plánice	46	53	72	79	52	76	89	93	125	118
Plasy	255	228	276	231	230	297	341	334	419	443
Plzeň	4 730	4 550	4 713	3 717	3 778	5 268	6 986	7 379	7 861	7 451
Poběžovice	140	144	169	160	161	204	203	196	220	293
Přeštice	624	627	639	505	575	675	747	862	991	1 025
Radnice	167	171	185	119	126	205	213	237	288	293
Rokycany	1 003	967	1 059	869	832	1 133	1 333	1 327	1 603	1 622
Spálené Poříčí	128	115	114	97	100	127	157	137	203	165
Staňkov	119	133	162	147	123	163	152	197	247	218
Starý Plzenec	470	439	457	342	301	399	483	546	644	592
Stod	243	203	240	192	201	275	341	322	373	396
Stříbro	397	361	378	354	317	465	558	573	640	616
Sušice	492	538	594	529	528	659	649	668	847	898
Tachov	471	396	449	412	468	612	711	679	759	783
Třemošná	516	514	596	455	395	566	601	677	804	832
Všeruby	140	120	135	117	122	151	173	183	199	202
Zbiroh	167	160	145	119	132	167	180	174	252	244

Tab. 4.2 Věkové složení obyvatelstva ve SO POÚ Plzeňského kraje k 31. 13. 2020 - muži

dokončení

	50–54	55–59	60–64	65–69	70–74	75–79	80–84	85+	Celkem
Bezručice	94	81	103	82	81	39	29	10	1 320
Blovice	256	266	256	275	234	152	74	51	4 067
Bor	366	337	301	288	212	120	51	35	5 092
Dobřany	243	246	228	255	221	124	55	41	4 047
Domažlice	797	799	735	857	678	394	211	142	12 196
Holýšov	192	229	194	161	168	121	43	31	3 268
Horažďovice	417	387	411	404	340	236	121	68	5 786
Horšovský Týn	337	292	297	311	262	116	58	37	4 796
Kašperské Hory	77	74	73	73	71	32	15	12	999
Kdyně	366	314	263	292	275	152	92	48	4 757
Klatovy	1 393	1 277	1 195	1 276	1 199	726	370	232	19 650
Kralovice	323	316	342	345	288	161	82	63	4 878
Manětín	105	101	96	118	113	53	34	13	1 520
Město Touškov	355	323	263	307	268	144	68	39	5 160
Nepomuk	428	443	361	476	393	213	126	67	6 057
Nýrsko	266	264	241	250	251	104	70	32	4 021
Nýřany	826	725	650	589	560	361	191	108	12 117
Planá	325	311	310	299	269	112	59	44	4 677
Plánice	111	95	103	94	93	47	20	10	1 376
Plasy	331	292	287	322	276	163	111	64	4 900
Plzeň	5 650	5 311	4 720	5 225	4 300	3 306	1 877	1 287	88 109
Poběžovice	233	197	188	192	203	105	47	22	3 077
Přeštice	799	776	669	698	620	382	196	126	11 536
Radnice	228	198	199	221	200	131	51	55	3 287
Rokycany	1 318	1 210	1 124	1 156	982	639	329	205	18 711
Spálené Poříčí	149	117	120	136	112	75	29	27	2 108
Staňkov	202	164	158	190	157	83	53	31	2 699
Starý Plzenec	438	441	423	457	402	257	133	84	7 308
Stod	303	288	258	271	276	146	63	32	4 423
Stříbro	509	520	498	398	404	184	114	73	7 359
Sušice	756	780	757	772	677	407	213	155	10 919
Tachov	624	650	540	549	469	239	113	63	8 987
Třemošná	651	605	549	603	491	305	181	118	9 459
Všeruby	158	134	145	141	117	71	33	23	2 364
Zbiroh	175	183	177	203	166	81	35	28	2 788





Tab. 4.2 Věkové složení obyvatelstva ve SO POÚ Plzeňského kraje k 31. 12. 2020 - ženy

	0–4	5–9	10–14	15–19	20–24	25–29	30–34	35–39	40–44	45–49
Bezdrůžice	83	52	77	66	54	76	76	75	94	91
Blovice	192	180	215	172	187	228	243	255	310	347
Bor	286	259	317	225	233	284	382	321	389	414
Dobřany	208	213	230	179	133	214	266	279	368	370
Domažlice	614	613	715	558	494	698	784	730	973	1 021
Holýšov	174	173	193	138	169	181	221	217	262	264
Horažďovice	236	258	286	258	265	281	283	300	422	469
Horšovský Týn	257	253	273	238	207	260	274	318	358	386
Kašperské Hory	52	34	45	41	29	62	54	67	69	84
Kdyně	223	208	270	264	234	286	287	274	374	418
Klatovy	1 005	945	1 067	986	889	1 054	1 170	1 235	1 554	1 640
Kralovice	188	234	260	213	210	285	262	287	395	387
Manětín	64	55	70	87	70	75	74	74	132	114
Město Touškov	294	284	300	231	232	321	370	377	410	432
Nepomuk	252	279	304	252	238	269	283	357	419	428
Nýrsko	197	173	192	177	206	223	233	251	306	318
Nýřany	603	667	788	596	524	739	773	895	1 109	1 004
Planá	239	234	266	213	211	257	290	318	344	409
Plánice	58	58	72	57	58	68	72	81	91	118
Plasy	247	227	250	230	232	272	299	311	389	409
Plzeň	4 592	4 394	4 621	3 577	3 646	4 954	6 411	6 794	7 449	7 108
Poběžovice	164	166	190	146	156	174	197	169	236	259
Přeštice	596	529	656	520	480	593	728	766	950	944
Radnice	156	148	145	135	124	185	190	222	245	249
Rokycany	965	899	969	778	808	1 012	1 193	1 243	1 500	1 488
Spálené Poříčí	122	96	108	82	96	117	114	145	161	147
Staňkov	113	114	163	145	103	151	136	155	228	224
Starý Plzenec	416	415	471	327	271	369	484	575	608	604
Stod	237	201	211	194	204	276	269	274	324	362
Stříbro	377	370	380	304	293	433	482	467	573	534
Sušice	508	511	547	507	492	597	570	616	781	871
Tachov	412	419	470	393	419	532	608	600	631	800
Třemošná	477	481	478	404	429	503	607	623	823	752
Všeruby	135	125	153	95	115	132	138	155	186	199
Zbiroh	145	147	144	133	126	174	177	202	206	218

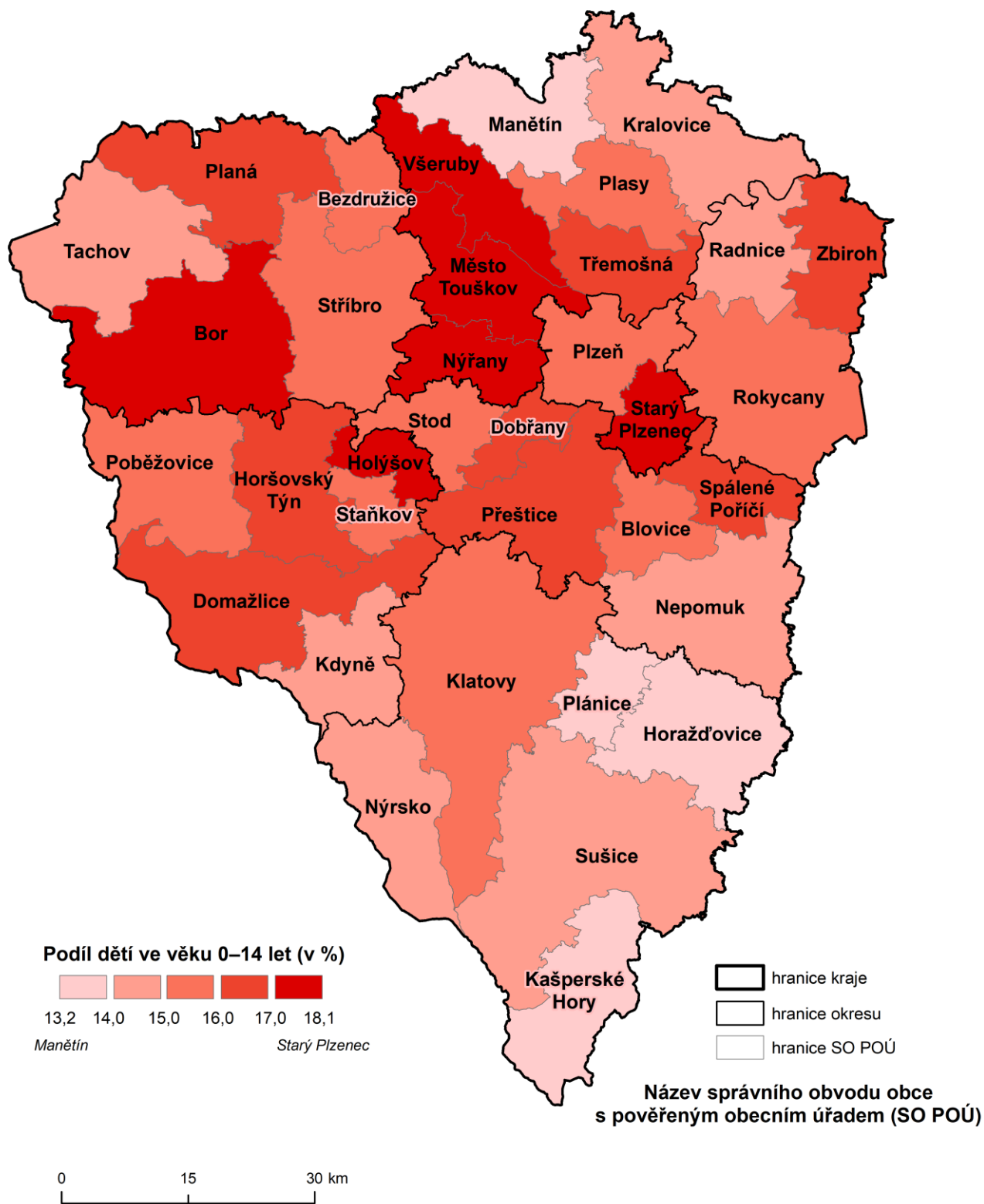
Tab. 4.2 Věkové složení obyvatelstva ve SO POÚ Plzeňského kraje k 31. 12. 2020 - ženy

dokončení

	50–54	55–59	60–64	65–69	70–74	75–79	80–84	85+	Celkem
Bezručice	80	101	93	92	82	63	45	37	1 337
Blovice	275	236	235	291	266	187	120	114	4 053
Bor	308	312	295	288	261	140	103	73	4 890
Dobřany	234	245	220	294	234	158	91	93	4 029
Domažlice	791	800	814	867	778	548	353	322	12 473
Holýšov	194	199	175	183	219	137	82	67	3 248
Horažďovice	352	398	387	413	397	310	225	199	5 739
Horšovský Týn	310	285	291	326	295	151	99	83	4 664
Kašperské Hory	59	87	60	89	74	54	44	34	1 038
Kdyně	346	275	282	298	336	260	137	110	4 882
Klatovy	1 313	1 316	1 206	1 481	1 358	994	560	574	20 347
Kralovice	300	322	336	372	292	243	138	130	4 854
Manětín	77	92	108	127	100	76	37	29	1 461
Město Touškov	335	305	274	296	305	166	112	80	5 124
Nepomuk	335	330	365	442	401	270	181	141	5 546
Nýrsko	270	296	256	287	265	170	95	66	3 981
Nýřany	745	728	596	729	706	475	306	214	12 197
Planá	305	305	303	322	269	176	116	73	4 650
Plánice	77	94	101	92	88	59	27	44	1 315
Plasy	302	293	264	374	325	205	135	113	4 877
Plzeň	5 475	5 451	5 421	5 993	5 830	4 761	2 865	2 625	91 967
Poběžovice	197	174	202	204	223	107	62	53	3 079
Přeštice	710	692	685	757	693	507	295	268	11 369
Radnice	193	197	188	223	248	160	96	95	3 199
Rokycany	1 196	1 149	1 113	1 290	1 212	825	517	510	18 667
Spálené Poříčí	108	125	115	153	126	84	58	49	2 006
Staňkov	143	171	172	189	191	120	60	67	2 645
Starý Plzenec	456	438	451	462	436	332	168	173	7 456
Stod	278	270	252	304	311	190	125	92	4 374
Stříbro	486	501	437	465	442	288	195	123	7 150
Sušice	739	699	756	835	739	584	354	376	11 082
Tachov	597	583	569	633	539	322	227	173	8 927
Třemošná	621	578	591	640	576	402	238	254	9 477
Všeruby	152	149	132	130	128	76	48	35	2 283
Zbiroh	177	159	201	181	197	119	70	61	2 837



## Podíl dětí ve věku 0–14 let ve SO POÚ Plzeňského kraje k 31. 12. 2020



Zdroj: ČSÚ, 2021

Tab. 5.1 Pohyb obyvatelstva v obcích Plzeňského kraje v roce 2020 - celkem

	Kód obce	Okres	Stav k 1. 1.	Narození	Zemřelí	Přistěhovaní z ČR	Přistěhovaní z ciziny	Vystěhovaní do ČR	Vystěhovaní do ciziny	Přírůstek migrací	Přírůstek celkem	Stav k 31. 12.	Stav k 1. 7.
Babylon	553433	DO	325	2	3	14	-	10	1	3	2	327	328
Bdeněves	566756	PS	720	10	6	39	-	12	-	27	31	751	733
Běhařov	541842	KT	224	4	3	-	-	6	6	-12	-11	213	223
Bělá nad Radbuzou	553441	DO	1 751	15	29	54	6	37	4	19	5	1 756	1 752
Benešovice	560723	TC	210	3	4	9	-	18	-	-9	-10	200	203
Běšiny	555797	KT	815	9	5	18	2	15	-	5	9	824	812
Bezděkov	555801	KT	918	8	7	42	2	13	1	30	31	949	933
Bezděkov	541095	RO	144	2	1	1	-	-	-	1	2	146	145
Bezdružice	560740	TC	938	15	10	15	1	31	-	-15	-10	928	931
Bezvěrov	558656	PS	669	5	9	27	1	13	-	15	11	680	675
Bílov	530239	PS	79	-	2	1	2	1	-	2	-	79	78
Biřkov	578088	KT	136	-	1	1	-	5	-	-4	-5	131	135
Blatnice	558672	PS	898	14	12	33	1	17	-	17	19	917	915
Blažim	566764	PS	64	-	-	7	-	1	-	6	6	70	66
Blížejov	553450	DO	1 546	18	18	54	13	34	2	31	31	1 577	1 566
Blovice	557587	PJ	4 128	39	61	76	7	62	-	21	-1	4 127	4 126
Bohy	566471	PS	128	1	2	2	-	4	-	-2	-3	125	125
Bolešiny	555835	KT	765	13	9	24	3	20	-	7	11	776	759
Bolkov	540463	PJ	55	-	2	3	-	-	-	3	1	56	55
Bor	560758	TC	4 486	46	39	112	97	185	29	-5	2	4 488	4 483
Borovno	566705	PJ	92	-	2	1	-	-	-	1	-1	91	91
Borovy	542156	PJ	230	2	2	6	1	-	-	7	7	237	233
Brnířov	566136	DO	406	5	4	7	1	9	1	-2	-1	405	407
Brod nad Tichou	541605	TC	248	5	2	5	-	6	-	-1	2	250	247
Brodeslavy	566489	PS	69	-	4	-	-	-	-	-	-4	65	69
Broumov	541401	TC	140	-	1	1	-	3	-	-2	-3	137	141
Břasy	559725	RO	2 286	20	24	63	18	55	2	24	20	2 306	2 283
Březina	559733	RO	371	9	6	15	1	4	-	12	15	386	381
Břežany	541923	KT	182	-	3	10	-	3	-	7	4	186	183
Bučí	558699	PS	171	1	-	-	-	-	-	-	1	172	171
Budětice	555894	KT	298	6	6	11	-	7	-	4	4	302	306
Bujesíly	559741	RO	68	1	1	1	-	-	-	1	1	69	68
Buková	546372	PJ	237	4	4	8	-	3	-	5	5	242	240
Bukovec	553506	DO	120	1	1	2	-	-	-	2	2	122	122
Bukovník	530085	KT	63	3	-	3	-	2	-	1	4	67	63
Bušovice	559750	RO	608	7	3	14	-	15	-	-1	3	611	606
Cebiv	560782	TC	276	1	4	9	-	12	-	-3	-6	270	270
Cekov	559768	RO	137	-	-	14	1	2	-	13	13	150	143
Ctiboř	579459	TC	323	-	2	2	-	8	-	-6	-8	315	320
Čachrov	555941	KT	506	1	6	23	1	17	1	6	1	507	503
Částkov	560804	TC	346	6	6	3	2	11	-	-6	-6	340	337
Čečovice	566080	DO	98	2	2	9	3	1	-	11	11	109	106
Čeminy	558711	PS	273	6	2	22	-	9	-	13	17	290	284
Čermná	553514	DO	251	5	2	10	2	3	4	5	8	259	257
Černíkov	553531	KT	358	4	4	19	7	16	-	10	10	368	366
Černíkovice	566632	PS	88	-	1	2	-	2	-	-	-1	87	87
Černošín	560812	TC	1 169	11	10	37	2	21	1	17	18	1 187	1 192
Černovice	566098	DO	161	1	23	8	-	4	-	4	-18	143	148
Čerňovice	530328	PS	207	4	5	9	-	1	1	7	6	213	211
Červené Poříčí	542172	KT	233	3	2	5	1	1	-	5	6	239	234
Česká Bříza	558745	PS	580	5	3	26	-	12	-	14	16	596	579
Česká Kubice	553549	DO	969	7	9	42	11	37	25	-9	-11	958	977



Tab. 5.1 Pohyb obyvatelstva v obcích Plzeňského kraje v roce 2020 - celkem

1. pokračování

	Kód obce	Okres	Stav k 1. 1.	Narození	Zemřelí	Přistěhovalí z ČR	Přistěhovalí z ciziny	Vystěhovalí do ČR	Vystěhovalí do ciziny	Přírůstek migrací	Přírůstek celkem	Stav k 31. 12.	Stav k 1. 7.
Čihaň	542024	KT	219	1	6	16	-	8	-	8	3	222	219
Čilá	540927	RO	18	-	-	-	-	-	-	-	-	18	18
Čimice	578495	KT	188	1	2	8	-	8	-	-	-1	187	189
Čížice	557641	PJ	569	9	4	15	1	17	2	-3	2	571	566
Čížkov	557650	PJ	667	6	11	23	1	12	-	12	7	674	666
Čmelíny	578568	PJ	131	2	2	-	-	7	-	-7	-7	124	124
Dešenice	556041	KT	706	5	6	16	1	9	1	7	6	712	710
Díly	553557	DO	393	9	7	7	-	11	-	-4	-2	391	387
Dlažov	556068	KT	483	10	3	11	-	14	-	-3	4	487	486
Dlouhá Ves	556076	KT	869	5	12	37	5	26	-	16	9	878	879
Dlouhý Újezd	560839	TC	397	3	6	13	4	13	-	4	1	398	406
Dnešice	557668	PJ	897	11	14	13	6	55	14	-50	-53	844	865
Dobršíň	530123	KT	105	-	1	-	-	3	-	-3	-4	101	103
Dobřany	557676	PJ	6 145	62	61	144	16	133	4	23	24	6 169	6 148
Dobříč	558770	PS	422	2	13	9	-	8	-	1	-10	412	418
Dobřív	559776	RO	1 321	13	12	41	-	39	1	1	2	1 323	1 317
Dolany	556106	KT	931	11	8	22	1	18	-	5	8	939	933
Dolany	558788	PS	295	1	6	8	-	3	-	5	-	295	297
Dolce	539945	PJ	302	1	11	1	-	4	-	-3	-13	289	297
Dolní Bělá	558796	PS	460	4	6	16	-	9	-	7	5	465	461
Dolní Hradiště	558800	PS	64	2	1	1	-	-	-	1	2	66	64
Dolní Lukavice	557684	PJ	1 003	11	9	39	-	25	1	13	15	1 018	1 014
Domažlice	553425	DO	11 094	106	181	254	37	208	46	37	-38	11 056	11 103
Domoraz	578517	KT	54	-	-	1	-	-	-	1	1	55	55
Drahkov	540251	PJ	139	2	2	8	-	5	-	3	3	142	144
Drahoňův Újezd	530379	RO	127	1	1	4	-	-	1	3	3	130	126
Drahotín	553573	DO	196	1	2	-	-	4	-	-4	-5	191	193
Dražeň	578665	PS	148	1	-	7	-	1	-	6	7	155	147
Draženov	553581	DO	428	4	5	3	3	7	1	-2	-3	425	426
Dražovice	566683	KT	163	1	-	2	-	4	-	-2	-1	162	162
Druztová	558834	PS	804	5	4	22	-	9	2	11	12	816	816
Dýšina	558851	PM	1 861	16	21	42	6	43	4	1	-4	1 857	1 863
Ejpovice	559792	RO	687	5	5	16	-	16	-	-	-	687	695
Erpužice	560855	TC	336	6	2	15	-	10	-	5	9	345	348
Frymburk	578525	KT	111	1	-	2	-	-	-	2	3	114	111
Halže	560863	TC	940	9	9	36	14	29	1	20	20	960	949
Hamry	578240	KT	122	-	-	-	-	1	-	-1	-1	121	122
Hartmanice	556181	KT	959	10	16	27	1	37	-	-9	-15	944	947
Hejná	541796	KT	162	2	1	1	-	3	-	-2	-1	161	161
Heřmanova Huť	558869	PS	1 806	17	28	56	3	34	7	18	7	1 813	1 806
Hlavňovice	556203	KT	483	3	10	10	3	3	-	10	3	486	489
Hlince	566390	PS	74	-	1	3	-	2	-	1	-	74	74
Hlohová	553620	DO	283	3	2	11	-	8	-	3	4	287	286
Hlohovčice	566641	DO	187	1	3	-	-	11	-	-11	-13	174	182
Hlohovice	559806	RO	322	10	5	13	2	7	-	8	13	335	328
Hnačov	542083	KT	97	1	1	-	-	2	-	-2	-2	95	96
Hněvnice	530221	PS	122	-	2	1	-	2	-	-1	-3	119	121
Holoubkov	559814	RO	1 456	16	10	30	5	44	2	-11	-5	1 451	1 450
Holovousy	566730	PS	55	-	2	-	-	-	-	-	-2	53	53
Holýšov	553654	DO	5 173	63	43	112	43	155	41	-41	-21	5 152	5 164
Honezovice	540668	PJ	260	3	2	6	-	5	2	-1	-	260	258
Hora Svatého Václava	566276	DO	63	1	-	-	-	1	-	-1	-	63	64

Tab. 5.1 Pohyb obyvatelstva v obcích Plzeňského kraje v roce 2020 - celkem

2. pokračování

	Kód obce	Okres	Stav k 1. 1.	Narození	Zemřelí	Přistěhováni z ČR	Přistěhováni z ciziny	Vystěhováni do ČR	Vystěhováni do ciziny	Přírůstek migrací	Přírůstek celkem	Stav k 31. 12.	Stav k 1. 7.
Horažďovice	556254	KT	5 240	46	74	89	3	88	3	1	-27	5 213	5 226
Horní Bělá	558877	PS	580	8	3	15	-	7	1	7	12	592	586
Horní Břiza	558885	PS	4 180	35	62	100	3	119	1	-17	-44	4 136	4 145
Horní Kamenice	553662	DO	255	4	4	4	1	8	-	-3	-3	252	255
Horní Kozolupy	541290	TC	256	1	2	11	3	3	-	11	10	266	264
Horní Lukavice	539821	PJ	466	2	5	15	15	23	1	6	3	469	469
Horská Kvilda	542091	KT	60	-	-	1	-	-	-	1	1	61	60
Horšice	557722	PJ	427	4	4	10	-	16	-	-6	-6	421	423
Horšovský Týn	553671	DO	5 034	44	58	107	24	111	53	-33	-47	4 987	5 038
Hostouň	553689	DO	1 318	14	14	28	1	41	85	-97	-97	1 221	1 314
Hošťka	560898	TC	428	5	8	27	6	5	2	26	23	451	446
Hradec	557731	PJ	556	4	8	41	-	10	-	31	27	583	571
Hrádek	556301	KT	1 394	6	18	29	1	30	-	-	-12	1 382	1 382
Hrádek	559822	RO	2 850	26	33	79	1	98	1	-19	-26	2 824	2 827
Hradešice	556319	KT	426	5	4	7	-	8	-	-1	-	426	428
Hradiště	566179	DO	181	4	6	15	1	2	1	13	11	192	188
Hradiště	557749	PJ	225	1	4	3	-	3	-	-	-3	222	224
Hradiště	541001	RO	36	-	1	2	-	1	-	1	-	36	37
Hromnice	558915	PS	1 240	17	10	40	10	31	-	19	26	1 266	1 243
Hůrky	559849	RO	233	2	3	2	1	7	-	-4	-5	228	232
Hvozd	558931	PS	249	4	2	6	1	8	-	-1	1	250	252
Hvoždany	566331	DO	37	-	-	2	-	-	-	2	2	39	37
Chanovice	556335	KT	702	8	4	19	31	8	3	39	43	745	723
Cheznovice	559857	RO	734	3	8	12	-	15	1	-4	-9	725	735
Chlistov	556343	KT	136	-	5	11	-	-	-	11	6	142	140
Chlum	557773	PJ	231	3	4	6	-	2	-	4	3	234	233
Chlum	540803	RO	49	-	-	4	-	3	-	1	1	50	52
Chlumčany	557781	PJ	2 417	31	35	49	16	67	2	-4	-8	2 409	2 427
Chlumy	540307	PJ	206	1	2	4	-	4	1	-1	-2	204	208
Chocenice	557803	PJ	590	5	5	12	2	9	-	5	5	595	595
Chocomyšl	553727	DO	114	1	2	4	-	1	-	3	2	116	116
Chodov	553735	DO	761	5	8	12	3	10	2	3	-	761	766
Chodová Planá	560901	TC	1 880	12	19	60	6	54	6	6	-1	1 879	1 872
Chodská Lhota	553743	DO	418	4	2	6	-	25	-	-19	-17	401	416
Chodský Újezd	560910	TC	799	3	8	21	3	15	-	9	4	803	800
Chomle	541141	RO	63	-	-	3	-	4	-	-1	-1	62	61
Chotěšov	557838	PJ	2 914	30	33	86	34	66	5	49	46	2 960	2 949
Chotíkov	558940	PS	1 221	11	8	53	2	28	1	26	29	1 250	1 229
Chrást	558966	PM	1 917	19	28	38	12	40	1	9	-	1 917	1 907
Chrastavice	553751	DO	385	2	-	8	-	5	1	2	4	389	387
Chříč	558974	PS	222	5	3	13	-	3	-	10	12	234	226
Chudenice	556378	KT	771	6	13	23	1	15	-	9	2	773	775
Chudenín	556386	KT	611	7	6	20	-	18	2	-	1	612	617
Chválenice	557846	PM	751	7	4	12	2	17	-	-3	-	751	764
Janovice nad Úhlavou	556394	KT	2 302	30	22	72	32	80	10	14	22	2 324	2 291
Jarov	578541	PJ	214	2	5	3	3	6	-	-	-3	211	214
Jarov	558982	PS	140	3	-	2	-	3	-	-1	2	142	140
Javor	541869	KT	72	1	2	2	-	1	-	1	-	72	70
Ježovy	541753	KT	235	1	5	7	-	9	1	-3	-7	228	229
Kaceřov	558991	PS	150	1	-	2	-	4	-	-2	-1	149	150
Kakejcov	579017	RO	97	-	-	7	-	3	-	4	4	101	104
Kamenec	566811	RO	64	-	-	7	-	2	-	5	5	69	69



Tab. 5.1 Pohyb obyvatelstva v obcích Plzeňského kraje v roce 2020 - celkem

3. pokračování

	Kód obce	Okres	Stav k 1. 1.	Narození	Zemřelí	Přistěhovalí z ČR	Přistěhovalí z ciziny	Vystěhovalí do ČR	Vystěhovalí do ciziny	Přírůstek migrací	Přírůstek celkem	Stav k 31. 12.	Stav k 1. 7.
Kamenný Újezd	541150	RO	848	13	6	36	-	32	-	4	11	859	860
Kanice	566144	DO	206	5	5	-	-	7	1	-8	-8	198	202
Kaničky	553778	DO	28	-	1	3	-	1	-	2	1	29	27
Kařez	559903	RO	681	8	9	30	-	13	-	17	16	697	693
Kařízek	530361	RO	52	-	-	-	-	1	-	-1	-1	51	51
Kasejovice	557862	PJ	1 288	10	19	37	18	15	3	37	28	1 316	1 306
Kašperské Hory	556432	KT	1 427	7	20	21	-	31	-	-10	-23	1 404	1 420
Kaznějov	559008	PS	3 049	26	33	80	8	76	4	8	1	3 050	3 055
Kbel	557871	PJ	303	2	6	5	-	2	-	3	-1	302	297
Kbelany	538183	PS	116	1	3	4	-	6	-	-2	-4	112	111
Kdyně	553786	DO	5 183	43	70	97	30	117	20	-10	-37	5 146	5 179
Kejnice	541826	KT	104	-	1	3	-	-	-	3	2	106	107
Klabava	559911	RO	467	3	4	12	-	8	-	4	3	470	468
Kladruby	559920	RO	156	1	-	2	-	5	-	-3	-2	154	156
Kladruby	560928	TC	1 640	16	16	26	6	30	4	-2	-2	1 638	1 655
Klášter	557897	PJ	227	1	4	15	-	6	-	9	6	233	226
Klatovy	555771	KT	22 257	238	299	376	72	453	51	-56	-117	22 140	22 220
Klenčí pod Čerchovem	553794	DO	1 350	15	17	33	13	35	8	3	1	1 351	1 358
Klenová	541851	KT	110	1	3	1	-	7	-	-6	-8	102	103
Kočín	578771	PS	120	1	1	1	-	1	-	-	-	120	120
Kočov	541559	TC	220	1	1	8	2	4	-	6	6	226	226
Kokašice	541494	TC	261	10	3	14	3	12	-	5	12	273	273
Kolinec	556467	KT	1 464	10	12	46	1	35	-	12	10	1 474	1 470
Koloveč	553816	DO	969	11	11	30	6	21	-	15	15	984	975
Konstantinovy Lázně	560952	TC	920	8	14	25	2	21	-	6	-	920	932
Kopidlo	559024	PS	141	2	6	2	1	1	-	2	-2	139	139
Kornatice	579033	RO	192	3	-	35	2	5	-	32	35	227	202
Koryta	559032	PS	133	4	2	3	-	5	-	-2	-	133	129
Kostelec	503916	TC	602	6	4	19	1	23	-	-3	-1	601	604
Kotovice	540633	PJ	315	5	6	1	-	4	2	-5	-6	309	305
Kout na Šumavě	553824	DO	1 124	7	14	24	1	19	3	3	-4	1 120	1 124
Kovčín	578177	KT	83	1	2	6	-	3	-	3	2	85	84
Kozlovice	540200	PJ	87	1	-	7	-	-	-	7	8	95	93
Kozojedy	559041	PS	586	4	14	20	1	13	-	8	-2	584	584
Kozolupy	559059	PS	1 092	7	12	27	1	36	-	-8	-13	1 079	1 095
Kožlany	559067	PS	1 439	16	22	47	13	26	2	32	26	1 465	1 430
Kralovice	559075	PS	3 478	29	49	68	14	79	1	2	-18	3 460	3 474
Kramolín	557943	PJ	112	1	1	-	-	1	-	-1	-1	111	113
Krašovice	559083	PS	361	4	5	6	-	12	-	-6	-7	354	351
Krsy	559091	PS	249	2	3	3	-	7	-	-4	-5	244	246
Křelovice	559105	PS	237	4	3	1	-	5	-	-4	-3	234	236
Křenice	556505	KT	204	4	4	2	-	4	-	-2	-2	202	202
Křenovy	553832	DO	147	1	5	3	-	1	-	2	-2	145	144
Kšice	560979	TC	217	1	2	18	1	2	-	17	16	233	230
Kunějovice	559121	PS	158	2	-	4	-	2	-	2	4	162	159
Kvášňovice	541931	KT	130	1	-	6	-	3	-	3	4	134	128
Kvíčovice	553841	DO	411	3	3	12	-	17	-	-5	-5	406	406
Kyšice	559130	PM	1 043	13	6	46	1	13	1	33	40	1 083	1 075
Ledce	559148	PS	847	6	8	9	2	16	-	-5	-7	840	840
Lesná	561002	TC	466	5	4	19	-	14	-	5	6	472	468
Lestkov	561011	TC	393	5	2	23	1	25	-	-1	2	395	386

Tab. 5.1 Pohyb obyvatelstva v obcích Plzeňského kraje v roce 2020 - celkem

4. pokračování

	Kód obce	Ok-res	Stav k 1. 1.	Narození	Zemřelí	Přistě-hovalí z ČR	Přistě-hovalí z ciziny	Vystě-hovalí do ČR	Vystě-hovalí do ciziny	Přírůstek migrací	Přírůstek celkem	Stav k 31. 12.	Stav k 1. 7.
Letiny	557951	PJ	670	6	20	28	-	9	-	19	5	675	665
Letkov	540561	PM	734	7	9	40	1	12	2	27	25	759	754
Lhota pod Radčem	567001	RO	313	5	6	7	1	7	-	1	-	313	315
Lhotka u Radnic	559946	RO	57	2	1	3	-	1	-	2	3	60	57
Lhůta	578606	PM	202	-	3	1	-	1	-	-	-3	199	201
Libkov	553859	DO	117	2	2	-	-	2	-	-2	-2	115	119
Liblín	559954	RO	272	1	27	14	-	5	-	9	-17	255	268
Líně	559164	PS	2 783	37	20	70	6	83	2	-9	8	2 791	2 798
Lisov	540064	PJ	125	2	-	9	-	2	-	7	9	134	132
Líšina	540617	PJ	166	2	1	4	-	5	1	-2	-1	165	161
Líšná	559962	RO	189	1	3	5	-	6	-	-1	-3	186	184
Líšťany	559172	PS	739	10	3	8	1	13	-	-4	3	742	737
Líté	566420	PS	203	2	5	9	-	3	-	6	3	206	208
Litohlavy	553611	RO	534	10	6	14	-	6	-	8	12	546	541
Lochovice	566462	PS	116	1	3	5	-	2	-	3	1	117	116
Lom u Tachova	541702	TC	460	9	3	13	-	11	-	2	8	468	464
Lomec	578070	KT	133	1	1	-	-	-	-	-	-	133	132
Losiná	558001	PM	1 360	12	12	40	1	34	1	6	6	1 366	1 354
Loučim	553867	DO	130	-	1	-	1	-	-	1	-	130	130
Louňová	558010	PJ	98	-	3	4	-	2	-	2	-1	97	97
Loza	566446	PS	262	1	1	8	-	5	-	3	3	265	262
Lužany	558028	PJ	667	12	15	18	-	4	-	14	11	678	670
Luženičky	553891	DO	399	5	5	13	1	8	-	6	6	405	400
Malý Bor	556629	KT	512	6	9	15	-	11	2	2	-1	511	513
Manětín	559202	PS	1 151	8	15	31	1	25	-	7	-	1 151	1 144
Maňovice	578410	KT	47	-	1	2	-	1	-	1	-	47	47
Meclov	553913	DO	1 193	9	12	26	1	26	3	-2	-5	1 188	1 205
Měčín	556637	KT	1 147	9	15	27	2	26	30	-27	-33	1 114	1 119
Medový Újezd	579009	RO	250	1	3	10	-	1	1	8	6	256	250
Měcholupy	539716	PJ	224	2	3	9	1	1	-	9	8	232	227
Merklín	558044	PJ	1 179	6	14	20	2	14	3	5	-3	1 176	1 179
Město Touškov	559211	PS	2 172	23	18	70	2	68	1	3	8	2 180	2 177
Mešno	579084	RO	85	1	-	-	-	5	-	-5	-4	81	80
Mezholezy	553921	DO	112	5	1	5	-	1	-	4	8	120	115
Mezholezy	553930	DO	116	1	2	2	1	1	1	1	-	116	117
Mezihoří	578461	KT	64	2	-	-	-	-	-	-	2	66	65
Milavče	553948	DO	596	8	6	4	-	6	-	-2	-	596	597
Mileč	558052	PJ	380	1	3	18	-	12	-	6	4	384	385
Milínov	530140	PJ	208	-	3	8	-	3	-	5	2	210	210
Milíře	541532	TC	271	3	7	15	-	11	7	-3	-7	264	272
Mirošov	559997	RO	2 274	25	58	77	8	52	-	33	-	2 274	2 267
Mířkov	553956	DO	293	5	-	18	4	11	2	9	14	307	306
Míšov	546399	PJ	121	2	1	1	-	4	-	-3	-2	119	119
Mladotice	559237	PS	549	4	9	13	5	10	3	5	-	549	556
Mladý Smolivec	558061	PJ	700	4	10	24	4	25	-	3	-3	697	708
Mlečice	560006	RO	296	4	1	12	-	12	-	-	3	299	299
Mlýnské Struhadlo	542059	KT	55	1	1	-	-	-	-	-	-	55	55
Mnichov	566292	DO	214	-	5	8	-	2	1	5	-	214	214
Močerady	599174	DO	62	-	-	-	-	4	-	-4	-4	58	62
Modrava	542148	KT	78	3	-	6	-	7	-	-1	2	80	75
Mohelnice	558079	PJ	63	1	2	1	-	1	-	-	-1	62	62





Tab. 5.1 Pohyb obyvatelstva v obcích Plzeňského kraje v roce 2020 - celkem

5. pokračování

	Kód obce	Ok-res	Stav k 1. 1.	Narození	Zemřelí	Přistě-hovalí z ČR	Přistě-hovalí z ciziny	Vystě-hovalí do ČR	Vystě-hovalí do ciziny	Přirůstek migrací	Přirůstek celkem	Stav k 31. 12.	Stav k 1. 7.
Mochtín	556718	KT	1 092	12	28	52	6	18	1	39	23	1 115	1 121
Mokrosuky	556726	KT	129	1	-	1	-	-	-	1	2	131	131
Mokrouše	540641	PM	271	5	-	31	1	8	-	24	29	300	287
Mrákov	553981	DO	1 133	8	21	24	2	17	5	4	-9	1 124	1 132
Mrtník	559245	PS	332	-	3	7	3	4	1	5	2	334	336
Mutěňín	553999	DO	260	2	4	12	-	1	-	11	9	269	266
Myslinka	566543	PS	203	1	1	7	-	3	-	4	4	207	204
Myslív	556734	KT	434	6	5	8	-	13	-	-5	-4	430	432
Myslovice	541745	KT	133	-	4	1	-	-	1	-	-4	129	132
Mýto	560014	RO	1 544	10	20	30	3	39	2	-8	-18	1 526	1 524
Nadryby	559253	PS	121	1	-	9	-	-	-	9	10	131	125
Nalžovské Hory	556751	KT	1 175	11	13	17	-	19	-	-2	-4	1 171	1 173
Nebílovy	540340	PJ	363	3	6	11	1	7	-	5	2	365	362
Nečtiny	559261	PS	634	6	10	24	1	20	1	4	-	634	636
Nehodiv	578223	KT	76	1	6	3	-	9	-	-6	-11	65	75
Nekmíř	559270	PS	516	5	5	14	1	7	-	8	8	524	524
Nekvasovy	558095	PJ	171	-	-	2	-	4	-	-2	-2	169	167
Nemanice	554006	DO	258	4	3	11	3	8	2	4	5	263	258
Němčice	599166	DO	142	-	5	3	-	-	1	2	-3	139	140
Němčovice	566837	RO	181	2	-	12	-	4	2	6	8	189	184
Nepomuk	558109	PJ	3 735	30	30	70	4	79	-	-5	-5	3 730	3 721
Netunice	558117	PJ	194	6	-	3	1	4	-	-	6	200	197
Neuměř	554022	DO	150	1	3	4	-	3	2	-1	-3	147	146
Neurazy	558125	PJ	866	9	12	10	1	17	1	-7	-10	856	860
Nevid	541192	RO	177	1	2	6	-	2	-	4	3	180	178
Nevolice	554031	DO	187	4	1	2	1	4	-	-1	2	189	187
Nevřeň	559288	PS	288	5	4	8	-	3	-	5	6	294	290
Nezamyslice	578533	KT	218	2	6	6	-	6	-	-	-4	214	214
Nezbavětice	553590	PM	243	2	4	9	-	13	-	-4	-6	237	233
Nezdice	542296	PJ	214	1	1	3	-	5	-	-2	-2	212	213
Šumavě	556815	KT	330	2	6	13	-	4	1	8	4	334	331
Nezděv	540102	PJ	103	-	1	-	-	-	-	-	-1	102	103
Nezvěstice	558141	PM	1 461	17	16	35	1	25	-	11	12	1 473	1 465
Nová Ves	599131	DO	145	2	2	1	1	7	-	-5	-5	140	144
Nová Ves	540269	PJ	287	2	1	10	-	14	-	-4	-3	284	284
Nové Mitrovce	558176	PJ	341	5	6	9	-	4	-	5	4	345	339
Nový Kramolín	554057	DO	222	4	5	4	-	6	-	-2	-3	219	223
Nýrsko	556831	KT	4 929	45	55	94	27	106	8	7	-3	4 926	4 925
Nýřany	559300	PS	6 996	77	82	137	20	159	10	-12	-17	6 979	7 007
Obora	559318	PS	556	4	12	22	3	8	-	17	9	565	551
Obora	541443	TC	156	2	3	9	-	3	-	6	5	161	156
Obytce	541915	KT	206	3	5	18	-	4	-	14	12	218	213
Olbramov	566888	TC	59	1	1	2	-	1	-	1	1	60	62
Olšany	541958	KT	204	3	-	5	-	8	-	-3	-	204	199
Oplot	539783	PJ	329	4	2	9	2	14	-	-3	-1	328	327
Osek	560057	RO	1 438	12	7	33	3	26	1	9	14	1 452	1 442
Oselce	558184	PJ	360	3	8	11	-	15	-	-4	-9	351	349
Bezručic	559326	PS	208	2	3	7	-	12	-	-5	-6	202	206
Ostrovec-Lhotka	566993	RO	107	1	4	1	-	2	-	-1	-4	103	106
Ostřetice	578061	KT	71	-	1	-	-	-	-	-	-1	70	71
Osvračín	554073	DO	631	4	6	28	-	16	1	11	9	640	636
Ošelín	541681	TC	168	1	2	4	-	3	-	1	-	168	164
Otěšice	540293	PJ	153	2	3	-	-	1	-	-1	-2	151	152

Tab. 5.1 Pohyb obyvatelstva v obcích Plzeňského kraje v roce 2020 - celkem

6. pokračování

	Kód obce	Okres	Stav k 1. 1.	Narození	Zemřelí	Přistěhováni z ČR	Přistěhováni z ciziny	Vystěhováni do ČR	Vystěhováni do ciziny	Přírůstek migrací	Přírůstek celkem	Stav k 31. 12.	Stav k 1. 7.
Otov	566209	DO	114	1	-	6	3	3	1	5	6	120	118
Pačejov	556912	KT	725	5	13	7	-	9	-	-2	-10	715	724
Pařezov	599182	DO	198	1	1	15	2	2	-	15	15	213	203
Pasečnice	554081	DO	208	3	-	6	-	2	-	4	7	215	213
Pastuchovice	566781	PS	70	1	2	-	-	2	-	-2	-3	67	67
Pec	554090	DO	232	-	4	4	-	3	-	1	-3	229	229
Pelechy	566373	DO	75	2	-	2	1	2	-	1	3	78	76
Pernarec	559334	PS	763	7	11	9	-	24	-	-15	-19	744	756
u Sušice	556921	KT	636	6	10	16	-	18	-	-2	-6	630	639
Planá	561134	TC	5 396	50	54	121	20	146	2	-7	-11	5 385	5 385
Pláně	530336	PS	262	3	4	11	-	10	1	-	-1	261	261
Plánice	556955	KT	1 663	9	20	40	1	33	-	8	-3	1 660	1 677
Plasy	559351	PS	2 716	26	32	91	28	57	2	60	54	2 770	2 718
Plešnice	559369	PS	281	2	1	5	1	9	-	-3	-2	279	273
Plískov	566861	RO	129	1	3	2	2	4	-	-	-2	127	129
Plzeň	554791	PM	174 842	1 779	2 034	3 080	1 837	3 534	751	632	377	175 219	175 253
Přovany	559377	PS	430	7	6	19	4	9	4	10	11	441	435
Poběžovice	554111	DO	1 581	13	15	25	4	43	6	-20	-22	1 559	1 567
Pocinovice	554120	DO	600	2	4	19	-	15	-	4	2	602	600
Poděvousy	566365	DO	244	3	2	3	-	6	-	-3	-2	242	240
Podmokly	551686	KT	148	-	3	-	-	1	-	-1	-4	144	145
Podmokly	560081	RO	250	-	4	6	-	14	-	-8	-12	238	249
Polánka	553565	PJ	44	-	-	2	-	2	-	-	-	44	44
Poleň	541788	KT	289	2	3	1	1	8	-	-6	-7	282	286
Postřekov	554138	DO	1 127	11	19	24	2	29	2	-5	-13	1 114	1 136
Potvorov	530247	PS	137	1	2	2	-	3	-	-1	-2	135	136
Prádlo	558231	PJ	250	1	1	14	-	3	1	10	10	260	253
Prášíly	556084	KT	154	1	2	6	-	5	-	1	-	154	154
Prostiboř	541486	TC	149	3	1	9	-	8	3	-2	-	149	150
Předenice	540412	PJ	247	5	2	8	-	9	-	-1	2	249	251
Předslav	557005	KT	803	12	8	14	3	17	1	-1	3	806	803
Přehýšov	559393	PS	459	9	8	14	-	6	-	8	9	468	461
Přestavky	530131	PJ	234	2	6	6	-	1	-	5	1	235	236
Přeštice	558249	PJ	7 131	62	85	121	16	179	17	-59	-82	7 049	7 074
Příchovice	558257	PJ	1 112	13	10	31	4	8	1	26	29	1 141	1 130
Příkosice	579131	RO	420	4	5	9	1	1	-	9	8	428	419
Přimda	561151	TC	1 608	22	13	47	8	62	14	-21	-12	1 596	1 614
Příšov	567086	PS	319	2	1	7	-	6	-	1	2	321	322
Přívětice	560111	RO	199	1	4	12	-	-	1	11	8	207	198
Ptenín	558265	PJ	203	1	2	11	1	3	-	9	8	211	207
Puclice	554154	DO	357	7	7	9	2	7	5	-1	-1	356	366
Rabí	557013	KT	494	4	10	18	-	12	2	4	-2	492	495
Radkovice	540421	PJ	102	-	-	3	-	-	-	3	3	105	102
Radnice	560120	RO	1 822	20	22	45	-	62	2	-19	-21	1 801	1 818
Raková	566942	RO	240	3	3	9	-	3	-	6	6	246	246
Rejštejn	557021	KT	247	3	5	16	3	2	1	16	14	261	251
Rochlov	559423	PS	304	5	2	3	-	7	-	-4	-1	303	303
Rokycany	559717	RO	14 383	130	132	251	108	354	73	-68	-70	14 313	14 382
Roupov	558290	PJ	257	1	1	17	-	3	-	14	14	271	260
Rozvadov	561169	TC	798	5	8	16	23	45	9	-15	-18	780	787
Rybnice	559431	PS	570	8	5	17	-	8	-	9	12	582	580
Rybník	554189	DO	177	3	1	2	-	11	-	-9	-7	170	173
Řeňče	558303	PJ	931	12	13	16	1	24	11	-18	-19	912	929



Tab. 5.1 Pohyb obyvatelstva v obcích Plzeňského kraje v roce 2020 - celkem

7. pokračování

	Kód obce	Okres	Stav k 1. 1.	Narození	Zemřelí	Přistěhovalí z ČR	Přistěhovalí z ciziny	Vystěhovalí do ČR	Vystěhovalí do ciziny	Přírůstek migrací	Přírůstek celkem	Stav k 31. 12.	Stav k 1. 7.
Sebečice	560146	RO	67	2	1	9	-	3	-	6	7	74	69
Seč	558311	PJ	309	5	3	10	-	11	-	-1	1	310	314
Sedlec	530271	PS	120	3	-	15	-	15	-	-	3	123	126
Sedliště	540692	PJ	106	2	1	4	-	-	-	4	5	111	110
Semnovice	554201	DO	255	4	2	6	-	22	-	-16	-14	241	252
Sirá	546488	RO	140	4	-	7	-	6	-	1	5	145	137
Skapce	579467	TC	119	2	-	2	-	6	-	-4	-2	117	117
Skašov	539937	PJ	214	1	6	5	-	7	-	-2	-7	207	211
Skomelno	566845	RO	211	3	3	8	1	5	-	4	4	215	210
Skořice	506664	RO	256	3	1	4	-	7	-	-3	-1	255	255
Slatina	578436	KT	104	-	-	1	-	1	1	-1	-1	103	103
Slatina	566748	PS	55	-	1	5	-	-	-	5	4	59	58
Smědčice	540722	RO	291	3	1	12	-	5	-	7	9	300	295
Soběkury	558346	PJ	608	4	8	5	-	8	-	-3	-7	601	607
Soběšice	557099	KT	384	4	5	20	-	12	-	8	7	391	384
Spálené Poříčí	558362	PJ	2 856	28	39	70	41	82	1	28	17	2 873	2 836
Spáňov	554251	DO	206	3	2	3	-	1	-	2	3	209	208
Srbice	554260	DO	381	3	5	7	1	11	-	-3	-5	376	375
Srby	554278	DO	480	6	9	13	1	7	4	3	-	480	480
Srby	540676	PJ	169	2	3	2	-	3	-	-1	-2	167	169
Srní	557111	KT	224	-	2	13	3	4	3	9	7	231	231
Staňkov	554294	DO	3 319	29	43	96	2	73	2	23	9	3 328	3 318
Staré Sedliště	561185	TC	1 263	18	17	40	2	38	1	3	4	1 267	1 259
Staré Sedlo	561193	TC	248	2	4	7	9	7	-	9	7	255	254
Starý Plzenec	558371	PM	5 151	61	55	165	2	153	-	14	20	5 171	5 163
Stod	558389	PJ	3 617	32	54	75	19	101	10	-17	-39	3 578	3 617
Strašice	560162	RO	2 565	41	24	57	3	40	3	17	34	2 599	2 567
Strašín	557129	KT	333	3	10	16	1	16	1	-	-7	326	324
Stráž	554316	DO	220	3	6	3	-	7	-	-4	-7	213	218
Stráž	561207	TC	1 204	12	11	61	-	38	2	21	22	1 226	1 224
Strážov	557137	KT	1 420	16	19	37	5	34	1	7	4	1 424	1 420
Střelice	540056	PJ	145	1	1	3	1	5	-	-1	-1	144	145
Stříbro	561215	TC	7 738	61	87	155	30	184	26	-25	-51	7 687	7 736
Střížovice	558401	PJ	379	5	2	11	2	12	-	1	4	383	374
Studánka	561223	TC	543	9	1	17	-	17	-	-	8	551	544
Studená	553603	PS	34	-	1	2	-	-	-	2	1	35	33
Sulislav	561231	TC	231	2	4	1	-	13	7	-19	-21	210	213
Sušice	557153	KT	11 032	104	172	170	26	192	11	-7	-75	10 957	11 027
Svéradice	557161	KT	324	2	3	5	-	12	-	-7	-8	316	319
Svojkovice	541176	RO	435	2	8	8	-	4	-	4	-2	433	430
Svojšíň	561258	TC	453	10	2	7	1	29	2	-23	-15	438	439
Sytno	557081	TC	317	2	3	7	-	5	-	2	1	318	316
Štáhlavy	558427	PM	2 815	32	35	78	1	52	4	23	20	2 835	2 826
Štěnovice	558435	PJ	2 161	31	17	57	5	31	2	29	43	2 204	2 190
Borek	539741	PM	592	4	10	41	-	13	-	28	22	614	605
Štichov	566101	DO	88	1	2	-	-	2	-	-2	-3	85	85
Štichovice	578797	PS	113	1	-	-	-	3	-	-3	-2	111	112
Štítov	579343	RO	57	-	2	-	-	-	-	-	-2	55	57
Švihov	557200	KT	1 661	14	20	34	-	24	-	10	4	1 665	1 656
Tachov	560715	TC	13 038	119	168	261	187	289	76	83	34	13 072	13 047
Tatiná	578983	PS	248	6	1	8	-	1	-	7	12	260	252
Těně	560189	RO	274	1	5	6	1	3	-	4	-	274	272
Terešov	566802	RO	185	2	1	6	-	5	-	1	2	187	184

Tab. 5.1 Pohyb obyvatelstva v obcích Plzeňského kraje v roce 2020 - celkem

8. pokračování

	Kód obce	Okres	Stav k 1. 1.	Narození	Zemřelí	Přistěhováni z ČR	Přistěhováni z ciziny	Vystěhováni do ČR	Vystěhováni do ciziny	Přírůstek migrací	Přírůstek celkem	Stav k 31. 12.	Stav k 1. 7.
Těškov	546526	RO	310	4	3	12	-	7	-	5	6	316	314
Tis u Blatna	559482	PS	111	1	1	2	-	-	-	2	2	113	113
Tisová	541621	TC	466	5	3	11	4	21	-	-6	-4	462	459
Tlučná	559491	PS	3 265	23	33	99	1	57	5	38	28	3 293	3 303
Tlumačov	554341	DO	429	1	6	12	-	5	-	7	2	431	430
Tojice	578614	PJ	100	-	2	1	1	-	-	2	-	100	100
Trhanov	554359	DO	535	3	6	7	13	11	4	5	2	537	533
Trnová	559504	PS	935	9	21	21	-	14	-	7	-5	930	927
Trokavec	579246	RO	103	1	2	8	-	4	-	4	3	106	108
Trpísty	561291	TC	272	2	2	8	1	1	-	8	8	280	272
Třebčice	578592	PJ	125	-	2	2	6	-	1	7	5	130	127
Třemešné	561304	TC	378	2	7	7	1	11	-	-3	-8	370	372
Třemošná	559521	PS	5 082	44	64	144	50	109	8	77	57	5 139	5 118
Tužice	553522	KT	95	-	-	-	-	1	-	-1	-1	94	94
Týček	546534	RO	222	9	2	8	-	4	-	4	11	233	228
Tymákov	558460	PM	1 037	11	10	36	1	16	-	21	22	1 059	1 057
Týnec	541885	KT	341	4	3	11	-	6	-	5	6	347	346
Týniště	539929	PJ	46	1	1	2	-	-	-	2	2	48	46
Úboč	566161	DO	131	1	2	1	-	-	1	-	-1	130	132
Úherce	546411	PS	374	4	4	16	1	12	2	3	3	377	384
Újezd	554383	DO	429	4	7	1	1	5	2	-5	-8	421	429
Újezd nade Mží	566594	PS	105	-	2	4	-	5	-	-1	-3	102	100
Újezd u Plánice	578321	KT	129	1	5	4	-	6	-	-2	-6	123	127
ho Kříže	546551	RO	243	2	3	4	-	7	-	-3	-4	239	241
Úlice	559555	PS	490	4	6	11	3	21	-	-7	-9	481	479
Únehle	541435	TC	135	1	-	4	-	2	-	2	3	138	135
Únějovice	554391	DO	110	-	2	-	-	-	-	-	-2	108	109
Úněšov	559563	PS	586	5	5	19	2	10	-	11	11	597	589
Únětice	540528	PJ	149	2	3	1	-	-	-	1	-	149	148
Úsilov	554405	DO	127	-	-	-	-	4	-	-4	-4	123	124
Úterý	559571	PS	464	4	7	9	1	7	1	2	-1	463	465
Útušice	558486	PJ	694	5	5	24	3	15	1	11	11	705	701
Vejprnice	559580	PS	4 302	40	29	152	16	83	1	84	95	4 397	4 343
Vejvanov	560227	RO	256	1	1	3	1	5	-	-1	-1	255	255
Velečín	578924	PS	65	-	2	7	-	-	-	7	5	70	68
Velhartice	557366	KT	850	7	11	16	1	20	2	-5	-9	841	841
Velké Hydčice	557374	KT	259	2	2	1	-	2	-	-1	-1	258	259
Velký Bor	557382	KT	551	4	7	18	1	12	-	7	4	555	552
Velký Malahov	554413	DO	249	4	3	12	-	13	-	-1	-	249	248
Ves Touškov	558494	PJ	367	3	4	7	-	17	-	-10	-11	356	361
Veselá	560235	RO	282	5	4	13	-	6	-	7	8	290	286
Vidice	554421	DO	178	-	1	4	-	10	1	-7	-8	170	175
Visky	579289	RO	59	1	-	2	-	-	-	2	3	62	61
Vlčí	566691	PJ	71	2	1	6	-	-	-	6	7	78	78
Vlčtejn	540706	PJ	91	2	1	-	-	-	-	-	1	92	92
Vlkanov	566250	DO	125	-	4	1	-	-	-	1	-3	122	124
Vochov	559601	PS	1 176	27	7	126	1	29	3	95	115	1 291	1 267
Volduchy	560251	RO	1 182	12	9	42	17	23	-	36	39	1 221	1 198
Vranov	579491	TC	181	1	-	6	4	6	-	4	5	186	184
Vrčeň	558559	PJ	343	1	1	4	6	14	-	-4	-4	339	344
Vrhavěč	557455	KT	879	9	12	27	-	12	-	15	12	891	883
Vřeskovice	566055	KT	324	3	5	9	-	9	1	-1	-3	321	327
Vstíř	558567	PJ	522	3	4	34	-	11	-	23	22	544	529



Tab. 5.1 Pohyb obyvatelstva v obcích Plzeňského kraje v roce 2020 - celkem

dokončení

	Kód obce	Ok-res	Stav k 1. 1.	Narození	Zem-řelí	Přistě-hovalí z ČR	Přistě-hovalí z ciziny	Vystě-hovalí do ČR	Vystě-hovalí do ciziny	Přírůstek migrací	Přírůstek celkem	Stav k 31. 12.	Stav k 1. 7.
Všehrady	566497	PS	53	-	-	2	-	-	-	2	2	55	54
Všekary	566071	DO	102	-	1	1	-	2	-	-1	-2	100	102
Všenice	566799	RO	269	1	-	7	-	4	-	3	4	273	269
Všepadly	554448	DO	42	-	-	2	-	1	-	1	1	43	41
Všeruby	554456	DO	819	6	12	26	2	20	5	3	-3	816	816
Všeruby	559628	PS	1 577	23	12	68	2	34	-	36	47	1 624	1 586
Výrov	566969	PS	450	7	6	9	-	5	-	4	5	455	454
Vysoká Libyně	530280	PS	222	2	5	2	-	3	-	-1	-4	218	221
Zadní Chodov	541362	TC	251	3	4	7	-	4	1	2	1	252	249
Zahořany	554464	DO	1 042	12	9	13	4	22	5	-10	-7	1 035	1 037
Zahrádka	578827	PS	136	1	1	10	-	-	-	10	10	146	144
Záchlumí	541664	TC	393	5	6	22	-	12	-	10	9	402	392
Zavlekov	557463	KT	423	4	7	14	1	12	-	3	-	423	424
Zbiroh	560260	RO	2 508	31	38	59	5	54	3	7	-	2 508	2 503
Zborovy	578312	KT	104	1	2	7	4	1	-	10	9	113	107
Zbůch	559661	PS	2 609	30	29	121	16	110	9	18	19	2 628	2 626
Zdemyslice	558583	PJ	630	9	3	16	-	8	-	8	14	644	629
Zemětice	558591	PJ	285	4	4	24	-	1	-	23	23	308	294
Zhoř	541460	TC	150	4	3	11	-	10	-	1	2	152	147
Zruč-Senec	559679	PS	3 341	30	33	129	9	62	3	73	70	3 411	3 359
Zvíkovec	541061	RO	207	-	3	1	2	3	-	-	-3	204	207
Žákava	530182	PJ	477	6	7	11	3	13	1	-	-1	476	479
Ždánov	554472	DO	157	2	-	-	-	1	-	-1	1	158	158
Ždírec	558605	PJ	462	2	3	15	-	12	3	-	-1	461	462
Železná Ruda	557528	KT	1 643	18	16	33	7	50	4	-14	-12	1 631	1 642
Žihle	559695	PS	1 309	14	20	25	1	27	-	-1	-7	1 302	1 312
Žihobce	557536	KT	601	6	11	5	1	14	-	-8	-13	588	595
Žichovice	557544	KT	654	6	9	17	3	23	1	-4	-7	647	648
Žilov	559709	PS	433	3	2	15	1	9	-	7	8	441	437
Žinkovy	558630	PJ	859	4	16	13	-	16	-	-3	-15	844	853
Životice	540137	PJ	42	1	1	5	-	1	-	4	4	46	45

Tab. 5.1 Pohyb obyvatelstva v obcích Plzeňského kraje v roce 2020 - muži

	Kód obce	Okres	Stav k 1. 1.	Narození	Zemřelí	Přistěhováni z ČR	Přistěhováni z ciziny	Vystěhováni do ČR	Vystěhováni do ciziny	Přírůstek migrací	Přírůstek celkem	Stav k 31. 12.	Stav k 1. 7.
Babylon	553433	DO	166	1	3	6	-	4	1	1	-1	165	169
Bdeněves	566756	PS	384	5	6	18	-	3	-	15	14	398	390
Běhařov	541842	KT	128	3	3	-	-	6	6	-12	-12	116	126
Bělá nad Radbuzou	553441	DO	896	3	17	25	4	20	4	5	-9	887	893
Benešovice	560723	TC	94	-	2	7	-	8	-	-1	-3	91	92
Běšiny	555797	KT	421	4	4	6	1	5	-	2	2	423	421
Bezděkov	555801	KT	454	6	5	19	2	8	1	12	13	467	462
Bezděkov	541095	RO	70	2	-	1	-	-	-	1	3	73	71
Bezdružice	560740	TC	469	7	6	9	1	18	-	-8	-7	462	466
Bezvěrov	558656	PS	343	3	8	15	1	4	-	12	7	350	348
Bílov	530239	PS	42	-	1	1	1	-	-	2	1	43	42
Biřkov	578088	KT	69	-	1	-	-	2	-	-2	-3	66	68
Blatnice	558672	PS	441	8	7	16	-	5	-	11	12	453	450
Blažim	566764	PS	34	-	-	5	-	-	-	5	5	39	37
Blížejov	553450	DO	801	9	8	23	10	12	1	20	21	822	812
Blovice	557587	PJ	2 051	12	27	40	3	31	-	12	-3	2 048	2 046
Bohy	566471	PS	64	1	2	1	-	-	-	1	-	64	63
Bolešiny	555835	KT	373	6	5	15	2	6	-	11	12	385	373
Bolkov	540463	PJ	23	-	1	3	-	-	-	3	2	25	24
Bor	560758	TC	2 282	28	18	54	69	99	22	2	12	2 294	2 288
Borovno	566705	PJ	44	-	1	1	-	-	-	1	-	44	43
Borovy	542156	PJ	115	-	-	3	1	-	-	4	4	119	117
Brnířov	566136	DO	216	3	3	3	-	4	1	-2	-2	214	216
Brod nad Tichou	541605	TC	122	4	2	1	-	2	-	-1	1	123	122
Brodeslavy	566489	PS	32	-	1	-	-	-	-	-	-1	31	32
Broumov	541401	TC	73	-	-	1	-	2	-	-1	-1	72	74
Břasy	559725	RO	1 135	10	13	29	14	19	2	22	19	1 154	1 138
Březina	559733	RO	192	4	3	7	1	3	-	5	6	198	196
Břežany	541923	KT	97	-	1	4	-	2	-	2	1	98	97
Bučí	558699	PS	89	1	-	-	-	-	-	-	1	90	89
Budětice	555894	KT	155	1	5	6	-	1	-	5	1	156	158
Bujesíly	559741	RO	36	1	1	-	-	-	-	-	-	36	36
Buková	546372	PJ	122	1	1	2	-	1	-	1	1	123	122
Bukovec	553506	DO	53	1	-	1	-	-	-	1	2	55	55
Bukovník	530085	KT	30	2	-	2	-	1	-	1	3	33	30
Bušovice	559750	RO	315	4	-	5	-	8	-	-3	1	316	312
Cebiv	560782	TC	132	1	1	5	-	5	-	-	-	132	131
Cekov	559768	RO	74	-	-	6	1	-	-	7	7	81	76
Ctiboř	579459	TC	163	-	2	-	-	5	-	-5	-7	156	160
Čachrov	555941	KT	284	1	4	10	1	7	1	3	-	284	280
Částkov	560804	TC	182	3	4	1	1	6	-	-4	-5	177	178
Čečovice	566080	DO	54	1	2	4	2	-	-	6	5	59	56
Čeminy	558711	PS	143	5	2	10	-	5	-	5	8	151	147
Čermná	553514	DO	124	2	-	5	-	1	1	3	5	129	126
Černíkov	553531	KT	176	2	2	10	5	7	-	8	8	184	182
Černíkovice	566632	PS	40	-	1	1	-	-	-	1	-	40	39
Černošín	560812	TC	593	9	6	18	1	11	1	7	10	603	606
Černovice	566098	DO	82	1	9	3	-	2	-	1	-7	75	76
Čerňovice	530328	PS	101	-	4	6	-	1	1	4	-	101	99
Červené Poříčí	542172	KT	121	1	2	2	-	1	-	1	-	121	120
Česká Bříza	558745	PS	288	2	2	16	-	6	-	10	10	298	290
Česká Kubice	553549	DO	507	6	6	14	5	19	20	-20	-20	487	504



Tab. 5.1 Pohyb obyvatelstva v obcích Plzeňského kraje v roce 2020 - muži

1. pokračování

	Kód obce	Okres	Stav k 1. 1.	Narození	Zemřelí	Přistě-hovalí z ČR	Přistě-hovalí z ciziny	Vystě-hovalí do ČR	Vystě-hovalí do ciziny	Přírůstek migrací	Přírůstek celkem	Stav k 31. 12.	Stav k 1. 7.
Čihaň	542024	KT	106	1	4	5	-	4	-	1	-2	104	105
Čilá	540927	RO	9	-	-	-	-	-	-	-	-	9	9
Čimice	578495	KT	93	-	1	5	-	4	-	1	-	93	94
Čížice	557641	PJ	281	4	3	8	1	7	1	1	2	283	281
Čížkov	557650	PJ	345	3	5	10	1	6	-	5	3	348	344
Čmelíny	578568	PJ	74	-	-	-	-	2	-	-2	-2	72	72
Dešenice	556041	KT	365	2	2	9	1	4	1	5	5	370	366
Díly	553557	DO	192	5	2	2	-	2	-	-	3	195	192
Dlažov	556068	KT	252	5	2	7	-	7	-	-	3	255	252
Dlouhá Ves	556076	KT	465	2	8	13	2	11	-	4	-2	463	465
Dlouhý Újezd	560839	TC	211	2	3	6	3	8	-	1	-	211	216
Dnešice	557668	PJ	486	4	10	4	2	29	11	-34	-40	446	459
Dobruška	530123	KT	52	-	-	-	-	2	-	-2	-2	50	51
Dobruška	557676	PJ	3 047	29	36	65	9	61	2	11	4	3 051	3 049
Dobříč	558770	PS	218	2	5	4	-	2	-	2	-1	217	218
Dobřív	559776	RO	670	6	3	22	-	18	1	3	6	676	670
Dolany	556106	KT	470	4	3	11	-	11	-	-	1	471	471
Dolany	558788	PS	156	1	2	6	-	3	-	3	2	158	158
Dolce	539945	PJ	151	1	5	-	-	2	-	-2	-6	145	149
Dolní Bělá	558796	PS	229	3	4	9	-	4	-	5	4	233	232
Dolní Hradiště	558800	PS	36	-	1	1	-	-	-	1	-	36	36
Dolní Lukavice	557684	PJ	512	5	3	17	-	9	1	7	9	521	519
Domažlice	553425	DO	5 321	50	84	108	17	105	33	-13	-47	5 274	5 315
Domoraz	578517	KT	33	-	-	-	-	-	-	-	-	33	33
Drahkov	540251	PJ	77	1	1	2	-	1	-	1	1	78	79
Drahoňův Újezd	530379	RO	66	-	-	3	-	-	-	3	3	69	67
Drahotín	553573	DO	100	-	2	-	-	2	-	-2	-4	96	98
Dražehův Újezd	578665	PS	76	-	-	4	-	1	-	3	3	79	75
Dražonov	553581	DO	216	2	2	-	2	2	1	-1	-1	215	214
Dražovice	566683	KT	89	1	-	1	-	3	-	-2	-1	88	88
Druztová	558834	PS	386	2	1	5	-	3	1	1	2	388	386
Dýšina	558851	PM	931	10	13	18	4	25	3	-6	-9	922	928
Ejpovice	559792	RO	350	3	2	8	-	10	-	-2	-1	349	353
Erpužice	560855	TC	178	5	-	8	-	4	-	4	9	187	185
Frymburk	578525	KT	52	-	-	-	-	-	-	-	-	52	52
Halže	560863	TC	471	4	6	22	6	11	1	16	14	485	477
Hamry	578240	KT	72	-	-	-	-	-	-	-	-	72	72
Hartmanice	556181	KT	502	5	7	12	1	25	-	-12	-14	488	492
Hejtná	541796	KT	84	1	1	1	-	-	-	1	1	85	84
Heřmanova Huť	558869	PS	903	9	17	31	2	16	4	13	5	908	907
Hlavňovice	556203	KT	248	1	7	6	2	1	-	7	1	249	249
Hlince	566390	PS	36	-	1	1	-	-	-	1	-	36	36
Hlohová	553620	DO	140	1	1	6	-	1	-	5	5	145	143
Hlohovčice	566641	DO	91	1	-	-	-	5	-	-5	-4	87	90
Hlohovice	559806	RO	155	4	2	8	1	5	-	4	6	161	159
Hnačov	542083	KT	55	-	-	-	-	1	-	-1	-1	54	55
Hněvnice	530221	PS	59	-	1	1	-	1	-	-	-1	58	58
Holoubkov	559814	RO	733	9	5	15	2	27	2	-12	-8	725	730
Holovousy	566730	PS	24	-	2	-	-	-	-	-	-2	22	22
Holýšov	553654	DO	2 576	30	17	58	35	82	37	-26	-13	2 563	2 572
Honezovice	540668	PJ	127	2	-	4	-	3	2	-1	1	128	128
Hora Svatého Václava	566276	DO	28	-	-	-	-	-	-	-	-	28	28

Tab. 5.1 Pohyb obyvatelstva v obcích Plzeňského kraje v roce 2020 - muži

2. pokračování

	Kód obce	Okres	Stav k 1. 1.	Narození	Zemřelí	Přistě-hovalí z ČR	Přistě-hovalí z ciziny	Vystě-hovalí do ČR	Vystě-hovalí do ciziny	Přírůstek migrací	Přírůstek celkem	Stav k 31. 12.	Stav k 1. 7.
Horažďovice	556254	KT	2 562	31	47	46	1	43	-	4	-12	2 550	2 558
Horní Bělá	558877	PS	320	2	2	6	-	5	-	1	1	321	320
Horní Břiza	558885	PS	2 076	20	40	42	3	62	1	-18	-38	2 038	2 052
Horní Kamenice	553662	DO	124	2	2	2	1	4	-	-1	-1	123	123
Horní Kozolupy	541290	TC	135	1	2	6	-	1	-	5	4	139	140
Horní Lukavice	539821	PJ	250	1	1	10	14	17	1	6	6	256	254
Horská Kvilda	542091	KT	25	-	-	1	-	-	-	1	1	26	25
Horšice	557722	PJ	213	1	2	4	-	5	-	-1	-2	211	213
Horšovský Týn	553671	DO	2 521	23	34	50	12	49	33	-20	-31	2 490	2 520
Hostouň	553689	DO	692	6	8	14	1	19	77	-81	-83	609	688
Hošťka	560898	TC	231	-	4	13	3	3	1	12	8	239	237
Hradec	557731	PJ	280	1	3	18	-	5	-	13	11	291	286
Hrádek	556301	KT	710	-	7	16	1	15	-	2	-5	705	704
Hrádek	559822	RO	1 453	10	17	33	1	51	-	-17	-24	1 429	1 436
Hradešice	556319	KT	220	4	3	3	-	2	-	1	2	222	221
Hradiště	566179	DO	96	1	4	8	-	2	1	5	2	98	99
Hradiště	557749	PJ	122	1	2	1	-	2	-	-1	-2	120	119
Hradiště	541001	RO	19	-	-	2	-	1	-	1	1	20	20
Hromnice	558915	PS	628	12	5	21	8	17	-	12	19	647	635
Hůrky	559849	RO	114	2	2	1	-	2	-	-1	-1	113	115
Hvozd	558931	PS	128	1	2	5	1	5	-	1	-	128	130
Hvoždany	566331	DO	20	-	-	-	-	-	-	-	-	20	20
Chanovice	556335	KT	385	3	3	10	23	4	2	27	27	412	397
Cheznovice	559857	RO	379	2	5	4	-	10	-	-6	-9	370	375
Chlistov	556343	KT	69	-	4	4	-	-	-	4	-	69	70
Chlum	557773	PJ	110	2	3	3	-	1	-	2	1	111	112
Chlum	540803	RO	20	-	-	1	-	1	-	-	-	20	21
Chlumčany	557781	PJ	1 232	17	19	23	10	32	2	-1	-3	1 229	1 239
Chlumy	540307	PJ	137	1	1	2	-	1	-	1	1	138	139
Chocenice	557803	PJ	286	1	3	6	-	3	-	3	1	287	289
Chocomyšl	553727	DO	55	1	-	3	-	-	-	3	4	59	57
Chodov	553735	DO	388	1	4	7	3	6	1	3	-	388	390
Chodová Planá	560901	TC	987	7	11	26	3	25	5	-1	-5	982	980
Chodská Lhota	553743	DO	201	2	1	2	-	10	-	-8	-7	194	198
Chodský Újezd	560910	TC	394	2	5	10	2	9	-	3	-	394	394
Chomle	541141	RO	39	-	-	2	-	1	-	1	1	40	38
Chotěšov	557838	PJ	1 482	19	26	40	20	30	3	27	20	1 502	1 501
Chotíkov	558940	PS	612	6	3	30	1	12	-	19	22	634	619
Chrást	558966	PM	960	9	15	23	5	20	1	7	1	961	954
Chrastavice	553751	DO	207	2	-	4	-	2	-	2	4	211	210
Chříč	558974	PS	122	2	3	7	-	3	-	4	3	125	122
Chudenice	556378	KT	378	4	7	10	-	5	-	5	2	380	381
Chudenín	556386	KT	313	3	5	10	-	4	1	5	3	316	316
Chválenice	557846	PM	383	4	2	5	2	9	-	-2	-	383	387
Janovice nad Úhlavou	556394	KT	1 186	11	13	45	26	34	9	28	26	1 212	1 197
Jarov	578541	PJ	117	-	3	2	1	2	-	1	-2	115	116
Jarov	558982	PS	72	2	-	2	-	3	-	-1	1	73	71
Javor	541869	KT	37	1	-	1	-	1	-	-	1	38	37
Ježovy	541753	KT	117	-	4	2	-	3	1	-2	-6	111	113
Kaceřov	558991	PS	74	1	-	-	-	2	-	-2	-1	73	74
Kakejcov	579017	RO	48	-	-	3	-	1	-	2	2	50	51
Kamenec	566811	RO	33	-	-	2	-	-	-	2	2	35	35





Tab. 5.1 Pohyb obyvatelstva v obcích Plzeňského kraje v roce 2020 - muži

3. pokračování

	Kód obce	Ok-res	Stav k 1. 1.	Narození	Zemřelí	Přistě-hovalí z ČR	Přistě-hovalí z ciziny	Vystě-hovalí do ČR	Vystě-hovalí do ciziny	Přírůstek migrací	Přírůstek celkem	Stav k 31. 12.	Stav k 1. 7.
Kamenný Újezd	541150	RO	429	5	-	16	-	17	-	-1	4	433	437
Kanice	566144	DO	104	3	3	-	-	-	1	-1	-1	103	105
Kaničky	553778	DO	15	-	-	2	-	-	-	2	2	17	15
Kařez	559903	RO	359	4	4	16	-	5	-	11	11	370	363
Kařízek	530361	RO	26	-	-	-	-	1	-	-1	-1	25	25
Kasejovice	557862	PJ	672	3	9	19	14	8	3	22	16	688	683
Kašperské Hory	556432	KT	701	2	14	8	-	17	-	-9	-21	680	694
Kaznějov	559008	PS	1 493	14	15	50	3	37	3	13	12	1 505	1 508
Kbel	557871	PJ	163	1	3	3	-	2	-	1	-1	162	159
Kbelany	538183	PS	53	1	1	2	-	1	-	1	1	54	53
Kdyně	553786	DO	2 510	20	37	46	12	51	12	-5	-22	2 488	2 506
Kejnice	541826	KT	47	-	-	2	-	-	-	2	2	49	49
Klabava	559911	RO	227	2	1	5	-	4	-	1	2	229	225
Kladruby	559920	RO	86	1	-	1	-	2	-	-1	-	86	86
Kladruby	560928	TC	844	9	10	13	3	17	3	-4	-5	839	849
Kláster	557897	PJ	116	-	-	8	-	3	-	5	5	121	115
Klatovy	555771	KT	10 683	119	153	167	36	225	33	-55	-89	10 594	10 639
Klenčí pod Čerchovem	553794	DO	666	4	8	13	6	17	7	-5	-9	657	664
Klenová	541851	KT	63	-	2	-	-	4	-	-4	-6	57	59
Kočín	578771	PS	63	-	1	1	-	-	-	1	-	63	63
Kočov	541559	TC	109	-	1	4	2	4	-	2	1	110	112
Kokašice	541494	TC	130	4	1	9	1	4	-	6	9	139	138
Kolinec	556467	KT	745	5	5	25	-	16	-	9	9	754	752
Koloveč	553816	DO	494	5	6	17	4	9	-	12	11	505	498
Konstantinovy Lázně	560952	TC	448	3	8	11	-	6	-	5	-	448	453
Kopidlo	559024	PS	73	1	5	1	1	1	-	1	-3	70	71
Kornatice	579033	RO	101	2	-	18	1	2	-	17	19	120	106
Koryta	559032	PS	71	2	2	2	-	2	-	-	-	71	70
Kostelec	503916	TC	315	3	2	9	1	16	-	-6	-5	310	315
Kotovice	540633	PJ	153	2	2	1	-	1	-	-	-	153	151
Kout na Šumavě	553824	DO	540	3	8	12	1	10	2	1	-4	536	538
Kovčín	578177	KT	37	-	1	1	-	-	-	1	-	37	38
Kozlovice	540200	PJ	48	-	-	3	-	-	-	3	3	51	50
Kozojedy	559041	PS	303	2	5	11	1	8	-	4	1	304	305
Kozolupy	559059	PS	552	2	7	12	1	18	-	-5	-10	542	552
Kožlany	559067	PS	728	8	15	23	9	16	2	14	7	735	722
Kralovice	559075	PS	1 693	18	23	30	8	28	1	9	4	1 697	1 701
Kramolín	557943	PJ	49	1	-	-	-	1	-	-1	-	49	50
Krašovice	559083	PS	185	1	5	1	-	5	-	-4	-8	177	181
Krsy	559091	PS	134	1	1	1	-	3	-	-2	-2	132	133
Křelovice	559105	PS	121	1	1	1	-	2	-	-1	-1	120	121
Křenice	556505	KT	108	3	-	-	-	3	-	-3	-	108	108
Křenovy	553832	DO	82	1	4	2	-	-	-	2	-1	81	81
Kšice	560979	TC	116	-	-	9	1	2	-	8	8	124	122
Kunějovice	559121	PS	82	2	-	2	-	1	-	1	3	85	84
Kvášňovice	541931	KT	60	-	-	3	-	1	-	2	2	62	59
Kvíčovice	553841	DO	217	3	2	6	-	7	-	-1	-	217	215
Kyšice	559130	PM	522	8	3	23	1	6	1	17	22	544	537
Ledce	559148	PS	432	2	4	6	2	8	-	-	-2	430	427
Lesná	561002	TC	235	3	4	11	-	7	-	4	3	238	234
Lestkov	561011	TC	201	1	1	11	-	15	-	-4	-4	197	195

Tab. 5.1 Pohyb obyvatelstva v obcích Plzeňského kraje v roce 2020 - muži

4. pokračování

	Kód obce	Okres	Stav k 1. 1.	Narození	Zemřelí	Přistěhováni z ČR	Přistěhováni z ciziny	Vystěhováni do ČR	Vystěhováni do ciziny	Přírůstek migrací	Přírůstek celkem	Stav k 31. 12.	Stav k 1. 7.
Letiny	557951	PJ	352	3	9	15	-	6	-	9	3	355	351
Letkov	540561	PM	359	5	5	20	1	6	2	13	13	372	369
Lhota pod Radčem	567001	RO	160	3	5	3	1	3	-	1	-1	159	162
Lhotka u Radnic	559946	RO	31	-	1	1	-	1	-	-	-1	30	29
Lhůta	578606	PM	102	-	2	-	-	-	-	-	-2	100	102
Libkov	553859	DO	54	2	1	-	-	1	-	-1	-	54	56
Liblín	559954	RO	144	-	12	5	-	3	-	2	-10	134	142
Líně	559164	PS	1 382	22	8	32	3	41	-	-6	8	1 390	1 389
Lisov	540064	PJ	64	1	-	3	-	1	-	2	3	67	66
Líšina	540617	PJ	82	2	1	1	-	2	1	-2	-1	81	80
Líšná	559962	RO	92	1	-	2	-	3	-	-1	-	92	91
Líšťany	559172	PS	365	6	2	3	1	6	-	-2	2	367	365
Líté	566420	PS	105	1	3	6	-	1	-	5	3	108	111
Litohlavy	553611	RO	274	5	4	5	-	2	-	3	4	278	274
Lochovice	566462	PS	64	-	3	3	-	1	-	2	-1	63	63
Lom u Tachova	541702	TC	226	5	2	8	-	6	-	2	5	231	229
Lomec	578070	KT	67	-	-	-	-	-	-	-	-	67	67
Losiná	558001	PM	659	7	8	19	1	16	1	3	2	661	654
Loučim	553867	DO	66	-	-	-	1	-	-	1	1	67	66
Louňová	558010	PJ	49	-	1	1	-	1	-	-	-1	48	49
Loza	566446	PS	136	-	1	4	-	3	-	1	-	136	134
Lužany	558028	PJ	331	4	10	9	-	1	-	8	2	333	330
Luženičky	553891	DO	211	3	3	6	-	5	-	1	1	212	212
Malý Bor	556629	KT	270	5	6	6	-	5	1	-	-1	269	269
Manětín	559202	PS	596	2	11	13	1	14	-	-	-9	587	588
Maňovice	578410	KT	27	-	-	2	-	1	-	1	1	28	27
Meclov	553913	DO	601	7	10	14	1	9	2	4	1	602	612
Měčín	556637	KT	579	4	8	9	1	13	28	-31	-35	544	548
Medový Újezd	579009	RO	123	-	1	5	-	1	-	4	3	126	124
Měcholupy	539716	PJ	113	1	2	4	1	1	-	4	3	116	113
Merklín	558044	PJ	596	4	6	8	2	5	1	4	2	598	598
Město Touškov	559211	PS	1 064	12	11	33	2	32	1	2	3	1 067	1 065
Mešno	579084	RO	46	-	-	-	-	2	-	-2	-2	44	44
Mezholezy	553921	DO	54	4	-	3	-	-	-	3	7	61	56
Mezholezy	553930	DO	65	1	1	1	1	1	1	-	-	65	66
Mezihoří	578461	KT	34	1	-	-	-	-	-	-	1	35	34
Milavče	553948	DO	292	6	1	2	-	1	-	1	6	298	293
Mileč	558052	PJ	212	-	2	10	-	8	-	2	-	212	214
Milínov	530140	PJ	106	-	2	5	-	1	-	4	2	108	108
Milíře	541532	TC	148	2	5	6	-	5	5	-4	-7	141	147
Mirošov	559997	RO	1 131	14	34	38	4	23	-	19	-1	1 130	1 128
Mířkov	553956	DO	156	3	-	8	2	8	2	-	3	159	160
Míšov	546399	PJ	66	1	1	1	-	2	-	-1	-1	65	64
Mladotice	559237	PS	280	2	6	5	4	3	2	4	-	280	286
Mladý Smolivec	558061	PJ	365	1	6	10	2	12	-	-	-5	360	369
Mlečice	560006	RO	150	-	1	8	-	6	-	2	1	151	150
Mlýnské Struhadlo	542059	KT	32	-	1	-	-	-	-	-	-1	31	31
Mnichov	566292	DO	115	-	3	3	-	-	-	3	-	115	114
Močerady	599174	DO	31	-	-	-	-	2	-	-2	-2	29	31
Modrava	542148	KT	43	2	-	3	-	4	-	-1	1	44	40
Mohelnice	558079	PJ	30	-	-	1	-	1	-	-	-	30	30



Tab. 5.1 Pohyb obyvatelstva v obcích Plzeňského kraje v roce 2020 - muži

5. pokračování

	Kód obce	Ok-res	Stav k 1. 1.	Narození	Zemřelí	Přistě-hovalí z ČR	Přistě-hovalí z ciziny	Vystě-hovalí do ČR	Vystě-hovalí do ciziny	Přírůstek migrací	Přírůstek celkem	Stav k 31. 12.	Stav k 1. 7.
Mochtín	556718	KT	568	4	16	30	3	9	-	24	12	580	583
Mokrosuky	556726	KT	62	-	-	1	-	-	-	1	1	63	63
Mokrouše	540641	PM	132	3	-	15	1	6	-	10	13	145	138
Mrákov	553981	DO	577	4	13	14	-	7	3	4	-5	572	577
Mrtník	559245	PS	158	-	3	5	2	-	1	6	3	161	162
Mutěňín	553999	DO	131	2	4	5	-	1	-	4	2	133	131
Myslinka	566543	PS	105	1	-	5	-	1	-	4	5	110	108
Myslív	556734	KT	218	3	4	1	-	8	-	-7	-8	210	214
Myslovice	541745	KT	63	-	3	-	-	-	1	-1	-4	59	63
Mýto	560014	RO	785	7	5	13	2	14	1	-	2	787	786
Nadryby	559253	PS	61	1	-	5	-	-	-	5	6	67	63
Nalžovské Hory	556751	KT	598	6	8	5	-	9	-	-4	-6	592	595
Nebílovy	540340	PJ	182	1	3	7	1	4	-	4	2	184	183
Nečtiny	559261	PS	318	3	7	12	1	9	1	3	-1	317	318
Nehodiv	578223	KT	32	-	2	2	-	5	-	-3	-5	27	33
Nekmíř	559270	PS	267	3	4	5	1	3	-	3	2	269	269
Nekvasovy	558095	PJ	90	-	-	1	-	1	-	-	-	90	89
Nemanice	554006	DO	134	2	2	5	1	7	1	-2	-2	132	131
Němčice	599166	DO	74	-	4	1	-	-	1	-	-4	70	71
Němčovice	566837	RO	94	-	-	6	-	1	1	4	4	98	97
Nepomuk	558109	PJ	1 878	14	19	31	3	33	-	1	-4	1 874	1 871
Netunice	558117	PJ	100	3	-	1	1	2	-	-	3	103	102
Neuměř	554022	DO	78	1	2	2	-	-	2	-	-1	77	78
Neurazy	558125	PJ	485	3	4	6	-	7	1	-2	-3	482	485
Nevid	541192	RO	84	-	1	3	-	1	-	2	1	85	85
Nevolice	554031	DO	96	4	1	1	1	1	-	1	4	100	97
Nevřeň	559288	PS	156	3	3	4	-	3	-	1	1	157	156
Nezamyslice	578533	KT	116	-	5	5	-	3	-	2	-3	113	112
Nezbavětice	553590	PM	122	2	3	3	-	6	-	-3	-4	118	117
Nezdice	542296	PJ	104	-	1	2	-	1	-	1	-	104	104
Šumavě	556815	KT	163	1	3	7	-	1	-	6	4	167	165
Nezděv	540102	PJ	51	-	-	-	-	-	-	-	-	51	51
Nezvěstice	558141	PM	713	8	7	18	-	11	-	7	8	721	716
Nová Ves	599131	DO	77	-	1	1	1	1	-	1	-	77	76
Nová Ves	540269	PJ	136	2	1	4	-	5	-	-1	-	136	135
Nové Mitrovce	558176	PJ	188	4	3	5	-	3	-	2	3	191	188
Nový Kramolín	554057	DO	110	1	3	2	-	4	-	-2	-4	106	112
Nýrsko	556831	KT	2 441	17	35	39	16	48	6	1	-17	2 424	2 434
Nýřany	559300	PS	3 453	40	47	66	11	77	4	-4	-11	3 442	3 456
Obora	559318	PS	279	-	10	9	1	2	-	8	-2	277	273
Obora	541443	TC	82	-	3	3	-	2	-	1	-2	80	80
Obytce	541915	KT	102	1	4	9	-	2	-	7	4	106	104
Olbramov	566888	TC	30	-	1	1	-	1	-	-	-1	29	31
Olšany	541958	KT	107	2	-	2	-	5	-	-3	-1	106	105
Oplot	539783	PJ	173	1	1	3	1	9	-	-5	-5	168	168
Osek	560057	RO	733	6	2	16	1	11	1	5	9	742	736
Oselce	558184	PJ	174	3	5	5	-	7	-	-2	-4	170	170
Bezručic	559326	PS	106	1	1	3	-	7	-	-4	-4	102	105
Ostrovec-Lhotka	566993	RO	46	1	-	-	-	1	-	-1	-	46	46
Ostřetice	578061	KT	33	-	-	-	-	-	-	-	-	33	33
Osvračín	554073	DO	319	4	3	14	-	8	1	5	6	325	326
Ošelín	541681	TC	88	1	1	3	-	3	-	-	-	88	85
Otěšice	540293	PJ	80	1	1	-	-	1	-	-1	-1	79	80

Tab. 5.1 Pohyb obyvatelstva v obcích Plzeňského kraje v roce 2020 - muži

6. pokračování

	Kód obce	Okres	Stav k 1. 1.	Narození	Zemřelí	Přistěhování z ČR	Přistěhování z ciziny	Vystěhování do ČR	Vystěhování do ciziny	Přírůstek migrací	Přírůstek celkem	Stav k 31. 12.	Stav k 1. 7.
Otov	566209	DO	65	1	-	1	2	-	-	3	4	69	68
Pačejov	556912	KT	381	2	11	3	-	3	-	-	-9	372	380
Pařezov	599182	DO	103	1	-	7	2	1	-	8	9	112	106
Pasečnice	554081	DO	108	1	-	4	-	1	-	3	4	112	111
Pastuchovice	566781	PS	36	1	1	-	-	2	-	-2	-2	34	34
Pec	554090	DO	122	-	3	1	-	1	-	-	-3	119	121
Pelechy	566373	DO	38	1	-	2	-	1	-	1	2	40	40
Pernarec	559334	PS	379	4	3	4	-	11	-	-7	-6	373	379
u Sušice	556921	KT	331	3	7	9	-	14	-	-5	-9	322	332
Planá	561134	TC	2 669	24	34	56	12	66	1	1	-9	2 660	2 655
Pláně	530336	PS	137	1	3	4	-	3	1	-	-2	135	137
Plánice	556955	KT	846	4	13	19	1	14	-	6	-3	843	853
Plasy	559351	PS	1 359	12	17	38	18	30	1	25	20	1 379	1 348
Plešnice	559369	PS	136	2	-	2	1	5	-	-2	-	136	132
Plískov	566861	RO	66	1	3	1	-	1	-	-	-2	64	66
Plzeň	554791	PM	85 453	922	1 050	1 497	1 074	1 722	492	357	229	85 682	85 732
Přovany	559377	PS	217	3	2	9	3	3	2	7	8	225	218
Poběžovice	554111	DO	764	4	8	11	3	19	5	-10	-14	750	759
Pocinovice	554120	DO	317	1	1	8	-	9	-	-1	-1	316	314
Poděvousy	566365	DO	135	1	1	1	-	3	-	-2	-2	133	133
Podmokly	551686	KT	76	-	3	-	-	1	-	-1	-4	72	73
Podmokly	560081	RO	129	-	4	3	-	8	-	-5	-9	120	127
Polánka	553565	PJ	28	-	-	1	-	1	-	-	-	28	28
Poleň	541788	KT	152	1	1	1	1	3	-	-1	-1	151	153
Postřekov	554138	DO	580	3	6	10	-	14	2	-6	-9	571	583
Potvorov	530247	PS	69	-	1	-	-	2	-	-2	-3	66	68
Prádlo	558231	PJ	158	-	-	7	-	1	1	5	5	163	160
Prášíly	556084	KT	83	1	1	4	-	1	-	3	3	86	84
Prostiboř	541486	TC	84	3	-	5	-	4	2	-1	2	86	86
Předenice	540412	PJ	111	1	1	4	-	4	-	-	-	111	113
Předslav	557005	KT	395	5	5	8	3	9	1	1	1	396	393
Přehýšov	559393	PS	235	5	3	6	-	3	-	3	5	240	239
Přestavky	530131	PJ	116	1	4	4	-	-	-	4	1	117	118
Přeštice	558249	PJ	3 541	39	60	54	9	69	11	-17	-38	3 503	3 515
Příchovice	558257	PJ	571	7	6	15	3	4	1	13	14	585	583
Příkosice	579131	RO	213	1	5	5	1	1	-	5	1	214	209
Přimda	561151	TC	837	15	11	24	4	32	12	-16	-12	825	836
Příšov	567086	PS	163	1	-	2	-	2	-	-	1	164	163
Přívětice	560111	RO	108	-	4	6	-	-	1	5	1	109	106
Ptenín	558265	PJ	100	-	2	3	1	2	-	2	-	100	100
Pučlice	554154	DO	177	3	4	6	-	4	3	-1	-2	175	180
Rabí	557013	KT	248	1	4	10	-	4	1	5	2	250	248
Radkovice	540421	PJ	60	-	-	1	-	-	-	1	1	61	60
Radnice	560120	RO	914	12	11	20	-	24	2	-6	-5	909	914
Raková	566942	RO	125	2	2	5	-	1	-	4	4	129	129
Rejštejn	557021	KT	130	-	2	7	2	1	1	7	5	135	130
Rochlov	559423	PS	142	3	2	2	-	1	-	1	2	144	144
Rokycany	559717	RO	7 060	67	73	122	94	171	40	5	-1	7 059	7 059
Roupov	558290	PJ	136	-	1	6	-	1	-	5	4	140	136
Rozvadov	561169	TC	390	2	4	6	7	17	5	-9	-11	379	385
Rybnice	559431	PS	277	6	3	7	-	3	-	4	7	284	283
Rybník	554189	DO	93	2	1	1	-	7	-	-6	-5	88	90
Řeňče	558303	PJ	480	8	8	10	1	9	10	-8	-8	472	482



Tab. 5.1 Pohyb obyvatelstva v obcích Plzeňského kraje v roce 2020 - muži

7. pokračování

	Kód obce	Okres	Stav k 1. 1.	Narození	Zemřelí	Přistěhovalí z ČR	Přistěhovalí z ciziny	Vystěhovalí do ČR	Vystěhovalí do ciziny	Přírůstek migrací	Přírůstek celkem	Stav k 31. 12.	Stav k 1. 7.
Sebečice	560146	RO	40	-	1	3	-	1	-	2	1	41	39
Seč	558311	PJ	144	3	2	4	-	5	-	-1	-	144	149
Sedlec	530271	PS	62	2	-	6	-	8	-	-2	-	62	64
Sedliště	540692	PJ	54	-	1	2	-	-	-	2	1	55	55
Semnévice	554201	DO	131	2	1	3	-	12	-	-9	-8	123	127
Sirá	546488	RO	68	2	-	3	-	3	-	-	2	70	66
Skapce	579467	TC	60	-	-	-	-	1	-	-1	-1	59	59
Skašov	539937	PJ	106	-	3	2	-	2	-	-	-3	103	104
Skomelno	566845	RO	112	1	1	3	1	3	-	1	1	113	111
Skořice	506664	RO	136	2	1	1	-	4	-	-3	-2	134	135
Slatina	578436	KT	54	-	-	1	-	1	1	-1	-1	53	53
Slatina	566748	PS	28	-	1	1	-	-	-	1	-	28	28
Smědčice	540722	RO	134	1	1	5	-	3	-	2	2	136	135
Soběkury	558346	PJ	303	-	4	1	-	3	-	-2	-6	297	300
Soběšice	557099	KT	193	2	2	10	-	6	-	4	4	197	194
Spálené Poříčí	558362	PJ	1 456	13	23	29	25	36	1	17	7	1 463	1 446
Spáňov	554251	DO	109	2	-	2	-	-	-	2	4	113	112
Srbice	554260	DO	195	2	2	4	-	6	-	-2	-2	193	191
Srby	554278	DO	243	2	5	10	-	4	3	3	-	243	246
Srby	540676	PJ	88	1	3	1	-	-	-	1	-1	87	90
Srní	557111	KT	109	-	-	9	1	3	2	5	5	114	113
Staňkov	554294	DO	1 674	10	21	56	-	42	1	13	2	1 676	1 673
Staré Sedliště	561185	TC	653	10	7	18	2	19	1	-	3	656	649
Staré Sedlo	561193	TC	132	1	3	4	5	5	-	4	2	134	135
Starý Plzenec	558371	PM	2 512	39	31	69	2	65	-	6	14	2 526	2 521
Stod	558389	PJ	1 809	18	30	40	9	49	3	-3	-15	1 794	1 811
Strašice	560162	RO	1 287	21	9	23	2	18	3	4	16	1 303	1 288
Strašín	557129	KT	173	2	4	6	1	10	-	-3	-5	168	167
Stráž	554316	DO	118	2	3	2	-	5	-	-3	-4	114	116
Stráž	561207	TC	600	5	6	31	-	17	1	13	12	612	608
Strážov	557137	KT	725	6	10	16	4	12	1	7	3	728	725
Střelice	540056	PJ	70	-	-	-	1	2	-	-1	-1	69	70
Stříbro	561215	TC	3 885	34	45	83	17	92	23	-15	-26	3 859	3 894
Střížovice	558401	PJ	199	4	1	4	2	7	-	-1	2	201	196
Studánka	561223	TC	286	8	1	11	-	11	-	-	7	293	287
Studená	553603	PS	17	-	-	1	-	-	-	1	1	18	17
Sulislav	561231	TC	127	-	2	1	-	12	4	-15	-17	110	114
Sušice	557153	KT	5 327	53	88	87	20	90	7	10	-25	5 302	5 329
Svéradice	557161	KT	155	1	2	3	-	5	-	-2	-3	152	153
Svojkovice	541176	RO	222	1	3	3	-	3	-	-	-2	220	221
Svojšíň	561258	TC	212	6	2	3	1	11	2	-9	-5	207	204
Sytno	557081	TC	177	-	1	3	-	2	-	1	-	177	176
Štáhlavy	558427	PM	1 405	20	20	37	1	22	4	12	12	1 417	1 410
Štěnovice	558435	PJ	1 077	18	8	28	4	15	2	15	25	1 102	1 096
Borek	539741	PM	305	-	6	19	-	6	-	13	7	312	310
Štichov	566101	DO	44	1	1	-	-	1	-	-1	-1	43	43
Štichovice	578797	PS	59	1	-	-	-	1	-	-1	-	59	59
Štítov	579343	RO	35	-	2	-	-	-	-	-	-2	33	35
Švihov	557200	KT	818	6	7	13	-	10	-	3	2	820	814
Tachov	560715	TC	6 459	65	65	142	100	153	58	31	31	6 490	6 481
Tatiná	578983	PS	127	4	1	4	-	1	-	3	6	133	131
Těně	560189	RO	136	1	3	-	-	2	-	-2	-4	132	134
Terešov	566802	RO	88	1	1	3	-	2	-	1	1	89	89

Tab. 5.1 Pohyb obyvatelstva v obcích Plzeňského kraje v roce 2020 - muži

8. pokračování

	Kód obce	Okres	Stav k 1. 1.	Narození	Zemřelí	Přistěhováni z ČR	Přistěhováni z ciziny	Vystěhováni do ČR	Vystěhováni do ciziny	Přírůstek migrací	Přírůstek celkem	Stav k 31. 12.	Stav k 1. 7.
Těškov	546526	RO	149	2	3	4	-	3	-	1	-	149	149
Tis u Blatna	559482	PS	56	-	1	1	-	-	-	1	-	56	57
Tisová	541621	TC	248	3	1	4	2	10	-	-4	-2	246	244
Tlučná	559491	PS	1 636	13	20	43	1	28	2	14	7	1 643	1 651
Tlumačov	554341	DO	212	-	3	6	-	2	-	4	1	213	214
Tojice	578614	PJ	52	-	1	1	-	-	-	1	-	52	52
Trhanov	554359	DO	264	1	5	3	9	8	3	1	-3	261	261
Trnová	559504	PS	473	4	13	10	-	5	-	5	-4	469	470
Trokavec	579246	RO	46	-	1	3	-	1	-	2	1	47	47
Trpísty	561291	TC	152	-	1	5	1	-	-	6	5	157	151
Třebčice	578592	PJ	80	-	-	-	6	-	1	5	5	85	82
Třemešné	561304	TC	195	1	4	2	1	3	-	-	-3	192	193
Třemošná	559521	PS	2 553	21	33	74	43	53	6	58	46	2 599	2 571
Tužice	553522	KT	49	-	-	-	-	-	-	-	-	49	49
Týček	546534	RO	112	2	1	3	-	3	-	-	1	113	112
Tymákov	558460	PM	540	9	6	17	1	8	-	10	13	553	549
Týnec	541885	KT	179	2	2	5	-	3	-	2	2	181	183
Týniště	539929	PJ	23	1	-	-	-	-	-	-	1	24	24
Úboč	566161	DO	69	1	1	1	-	-	1	-	-	69	70
Úherce	546411	PS	199	3	-	8	-	7	2	-1	2	201	205
Újezd	554383	DO	214	-	4	1	1	2	2	-2	-6	208	212
Újezd nade Mží	566594	PS	62	-	1	1	-	2	-	-1	-2	60	59
Újezd u Plánice	578321	KT	70	1	3	2	-	3	-	-1	-3	67	69
ho Kříže	546551	RO	130	1	2	3	-	6	-	-3	-4	126	128
Úlice	559555	PS	258	2	4	6	3	9	-	-	-2	256	253
Únehle	541435	TC	73	-	-	1	-	-	-	1	1	74	73
Únějovice	554391	DO	61	-	1	-	-	-	-	-	-1	60	60
Úněšov	559563	PS	299	5	3	9	2	5	-	6	8	307	301
Únětice	540528	PJ	74	1	1	1	-	-	-	1	1	75	74
Úsilov	554405	DO	60	-	-	-	-	2	-	-2	-2	58	58
Úterý	559571	PS	230	2	6	4	-	2	-	2	-2	228	230
Útušice	558486	PJ	348	2	2	18	1	6	-	13	13	361	352
Vejprnice	559580	PS	2 103	18	13	64	11	31	1	43	48	2 151	2 129
Vejvanov	560227	RO	120	1	-	2	1	2	-	1	2	122	122
Velečín	578924	PS	33	-	1	4	-	-	-	4	3	36	35
Velhartice	557366	KT	440	4	7	4	1	11	1	-7	-10	430	431
Velké Hydčice	557374	KT	128	1	1	1	-	1	-	-	-	128	128
Velký Bor	557382	KT	283	1	3	8	1	5	-	4	2	285	284
Velký Malahov	554413	DO	127	3	3	7	-	4	-	3	3	130	130
Ves Touškov	558494	PJ	182	2	3	3	-	4	-	-1	-2	180	182
Veselá	560235	RO	156	5	2	7	-	3	-	4	7	163	160
Vidice	554421	DO	83	-	1	3	-	3	1	-1	-2	81	82
Visky	579289	RO	27	-	-	1	-	-	-	1	1	28	28
Vlčí	566691	PJ	29	1	-	4	-	-	-	4	5	34	34
Vlčtejn	540706	PJ	49	2	-	-	-	-	-	-	2	51	50
Vlkanov	566250	DO	66	-	2	-	-	-	-	-	-2	64	64
Vochov	559601	PS	575	11	3	51	1	13	2	37	45	620	607
Volduchy	560251	RO	591	4	4	26	17	12	-	31	31	622	604
Vranov	579491	TC	96	-	-	4	1	4	-	1	1	97	95
Vrčeň	558559	PJ	180	-	-	4	5	10	-	-1	-1	179	180
Vrhavěč	557455	KT	443	4	6	7	-	6	-	1	-1	442	440
Vřeskovice	566055	KT	167	2	2	3	-	3	-	-	-	167	171
Vstíř	558567	PJ	282	2	-	18	-	5	-	13	15	297	290



Tab. 5.1 Pohyb obyvatelstva v obcích Plzeňského kraje v roce 2020 - muži

dokončení

	Kód obce	Ok-res	Stav k 1. 1.	Narození	Zem-řelí	Přistě-hovalí z ČR	Přistě-hovalí z ciziny	Vystě-hovalí do ČR	Vystě-hovalí do ciziny	Přírůstek migrací	Přírůstek celkem	Stav k 31. 12.	Stav k 1. 7.
Všehrady	566497	PS	27	-	-	2	-	-	-	2	2	29	28
Všekary	566071	DO	58	-	1	-	-	1	-	-1	-2	56	57
Všenice	566799	RO	137	1	-	4	-	-	-	4	5	142	138
Všepadly	554448	DO	22	-	-	-	-	1	-	-1	-1	21	21
Všeruby	554456	DO	423	5	10	11	2	8	4	1	-4	419	417
Všeruby	559628	PS	789	13	8	29	2	21	-	10	15	804	794
Výrov	566969	PS	233	4	3	5	-	-	-	5	6	239	237
Vysoká Libyně	530280	PS	112	-	4	1	-	2	-	-1	-5	107	110
Zadní Chodov	541362	TC	139	-	2	3	-	1	-	2	-	139	139
Zahořany	554464	DO	544	8	4	7	4	15	4	-8	-4	540	543
Zahrádka	578827	PS	73	-	1	5	-	-	-	5	4	77	77
Záchlumí	541664	TC	189	2	2	8	-	8	-	-	-	189	185
Zavlekov	557463	KT	220	1	6	4	1	4	-	1	-4	216	217
Zbiroh	560260	RO	1 236	19	19	32	2	23	2	9	9	1 245	1 236
Zborovy	578312	KT	60	-	2	3	1	1	-	3	1	61	61
Zbůch	559661	PS	1 361	16	13	64	9	62	5	6	9	1 370	1 373
Zdemyslice	558583	PJ	312	6	1	9	-	5	-	4	9	321	312
Zemětice	558591	PJ	147	2	2	12	-	1	-	11	11	158	152
Zhoř	541460	TC	73	1	2	4	-	3	-	1	-	73	72
Zruč-Senec	559679	PS	1 629	17	18	54	6	29	2	29	28	1 657	1 633
Zvíkovec	541061	RO	66	-	2	-	1	-	-	1	-1	65	66
Žákava	530182	PJ	241	1	3	4	3	8	1	-2	-4	237	237
Ždánov	554472	DO	76	1	-	-	-	-	-	-	1	77	77
Ždírec	558605	PJ	234	1	2	7	-	5	2	-	-1	233	233
Železná Ruda	557528	KT	835	9	8	24	1	20	2	3	4	839	840
Žihle	559695	PS	657	6	10	14	-	10	-	4	-	657	659
Žihobce	557536	KT	294	1	9	2	1	7	-	-4	-12	282	287
Žichovice	557544	KT	313	2	6	4	1	10	1	-6	-10	303	310
Žilov	559709	PS	233	1	2	7	-	4	-	3	2	235	234
Žinkovy	558630	PJ	418	2	9	5	-	6	-	-1	-8	410	415
Životice	540137	PJ	24	-	-	3	-	1	-	2	2	26	26

Tab. 5.1 Pohyb obyvatelstva v obcích Plzeňského kraje v roce 2020 - ženy

	Kód obce	Okres	Stav k 1. 1.	Narození	Zemřelí	Přistěhováni z ČR	Přistěhováni z ciziny	Vystěhováni do ČR	Vystěhováni do ciziny	Přírůstek migrací	Přírůstek celkem	Stav k 31. 12.	Stav k 1. 7.
Babylon	553433	DO	159	1	-	8	-	6	-	2	3	162	159
Bdeněves	566756	PS	336	5	-	21	-	9	-	12	17	353	343
Běhařov	541842	KT	96	1	-	-	-	-	-	-	1	97	97
Bělá nad Radbuzou	553441	DO	855	12	12	29	2	17	-	14	14	869	859
Benešovice	560723	TC	116	3	2	2	-	10	-	-8	-7	109	111
Běšiny	555797	KT	394	5	1	12	1	10	-	3	7	401	391
Bezděkov	555801	KT	464	2	2	23	-	5	-	18	18	482	471
Bezděkov	541095	RO	74	-	1	-	-	-	-	-	-1	73	74
Bezdružice	560740	TC	469	8	4	6	-	13	-	-7	-3	466	465
Bezvěrov	558656	PS	326	2	1	12	-	9	-	3	4	330	327
Bílov	530239	PS	37	-	1	-	1	1	-	-	-1	36	36
Biřkov	578088	KT	67	-	-	1	-	3	-	-2	-2	65	67
Blatnice	558672	PS	457	6	5	17	1	12	-	6	7	464	465
Blažim	566764	PS	30	-	-	2	-	1	-	1	1	31	29
Blížejov	553450	DO	745	9	10	31	3	22	1	11	10	755	754
Blovice	557587	PJ	2 077	27	34	36	4	31	-	9	2	2 079	2 080
Bohy	566471	PS	64	-	-	1	-	4	-	-3	-3	61	62
Bolešiny	555835	KT	392	7	4	9	1	14	-	-4	-1	391	386
Bolkov	540463	PJ	32	-	1	-	-	-	-	-	-1	31	31
Bor	560758	TC	2 204	18	21	58	28	86	7	-7	-10	2 194	2 195
Borovno	566705	PJ	48	-	1	-	-	-	-	-	-1	47	48
Borovy	542156	PJ	115	2	2	3	-	-	-	3	3	118	116
Brnířov	566136	DO	190	2	1	4	1	5	-	-	1	191	191
Brod nad Tichou	541605	TC	126	1	-	4	-	4	-	-	1	127	125
Brodeslavy	566489	PS	37	-	3	-	-	-	-	-	-3	34	37
Broumov	541401	TC	67	-	1	-	-	1	-	-1	-2	65	67
Břasy	559725	RO	1 151	10	11	34	4	36	-	2	1	1 152	1 145
Březina	559733	RO	179	5	3	8	-	1	-	7	9	188	185
Břežany	541923	KT	85	-	2	6	-	1	-	5	3	88	86
Bučí	558699	PS	82	-	-	-	-	-	-	-	-	82	82
Budětice	555894	KT	143	5	1	5	-	6	-	-1	3	146	148
Bujesíly	559741	RO	32	-	-	1	-	-	-	1	1	33	32
Buková	546372	PJ	115	3	3	6	-	2	-	4	4	119	118
Bukovec	553506	DO	67	-	1	1	-	-	-	1	-	67	67
Bukovník	530085	KT	33	1	-	1	-	1	-	-	1	34	33
Bušovice	559750	RO	293	3	3	9	-	7	-	2	2	295	294
Cebiv	560782	TC	144	-	3	4	-	7	-	-3	-6	138	139
Cekov	559768	RO	63	-	-	8	-	2	-	6	6	69	67
Ctiboř	579459	TC	160	-	-	2	-	3	-	-1	-1	159	160
Čachrov	555941	KT	222	-	2	13	-	10	-	3	1	223	223
Částkov	560804	TC	164	3	2	2	1	5	-	-2	-1	163	159
Čečovice	566080	DO	44	1	-	5	1	1	-	5	6	50	50
Čeminy	558711	PS	130	1	-	12	-	4	-	8	9	139	137
Čermná	553514	DO	127	3	2	5	2	2	3	2	3	130	131
Černíkov	553531	KT	182	2	2	9	2	9	-	2	2	184	184
Černíkovice	566632	PS	48	-	-	1	-	2	-	-1	-1	47	48
Černošín	560812	TC	576	2	4	19	1	10	-	10	8	584	586
Černovice	566098	DO	79	-	14	5	-	2	-	3	-11	68	72
Čerňovice	530328	PS	106	4	1	3	-	-	-	3	6	112	112
Červené Poříčí	542172	KT	112	2	-	3	1	-	-	4	6	118	114
Česká Bříza	558745	PS	292	3	1	10	-	6	-	4	6	298	289
Česká Kubice	553549	DO	462	1	3	28	6	18	5	11	9	471	473





Tab. 5.1 Pohyb obyvatelstva v obcích Plzeňského kraje v roce 2020 - ženy

1. pokračování

	Kód obce	Ok-res	Stav k 1. 1.	Narození	Zemřelí	Přistě-hovalí z ČR	Přistě-hovalí z ciziny	Vystě-hovalí do ČR	Vystě-hovalí do ciziny	Přírůstek migrací	Přírůstek celkem	Stav k 31. 12.	Stav k 1. 7.
Čihaň	542024	KT	113	-	2	11	-	4	-	7	5	118	114
Čilá	540927	RO	9	-	-	-	-	-	-	-	-	9	9
Čimice	578495	KT	95	1	1	3	-	4	-	-1	-1	94	95
Čižice	557641	PJ	288	5	1	7	-	10	1	-4	-	288	285
Čížkov	557650	PJ	322	3	6	13	-	6	-	7	4	326	322
Čmelíny	578568	PJ	57	2	2	-	-	5	-	-5	-5	52	52
Dešenice	556041	KT	341	3	4	7	-	5	-	2	1	342	344
Díly	553557	DO	201	4	5	5	-	9	-	-4	-5	196	195
Dlažov	556068	KT	231	5	1	4	-	7	-	-3	1	232	234
Dlouhá Ves	556076	KT	404	3	4	24	3	15	-	12	11	415	414
Dlouhý Újezd	560839	TC	186	1	3	7	1	5	-	3	1	187	190
Dnešice	557668	PJ	411	7	4	9	4	26	3	-16	-13	398	406
Dobršíň	530123	KT	53	-	1	-	-	1	-	-1	-2	51	52
Dobřany	557676	PJ	3 098	33	25	79	7	72	2	12	20	3 118	3 099
Dobříč	558770	PS	204	-	8	5	-	6	-	-1	-9	195	200
Dobřív	559776	RO	651	7	9	19	-	21	-	-2	-4	647	647
Dolany	556106	KT	461	7	5	11	1	7	-	5	7	468	462
Dolany	558788	PS	139	-	4	2	-	-	-	2	-2	137	139
Dolce	539945	PJ	151	-	6	1	-	2	-	-1	-7	144	148
Dolní Bělá	558796	PS	231	1	2	7	-	5	-	2	1	232	229
Dolní Hradiště	558800	PS	28	2	-	-	-	-	-	-	2	30	28
Dolní Lukavice	557684	PJ	491	6	6	22	-	16	-	6	6	497	495
Domažlice	553425	DO	5 773	56	97	146	20	103	13	50	9	5 782	5 788
Domoraz	578517	KT	21	-	-	1	-	-	-	1	1	22	22
Drahkov	540251	PJ	62	1	1	6	-	4	-	2	2	64	65
Drahoňův Újezd	530379	RO	61	1	1	1	-	-	1	-	-	61	59
Drahotín	553573	DO	96	1	-	-	-	2	-	-2	-1	95	95
Dražeň	578665	PS	72	1	-	3	-	-	-	3	4	76	72
Draženov	553581	DO	212	2	3	3	1	5	-	-1	-2	210	212
Dražovice	566683	KT	74	-	-	1	-	1	-	-	-	74	74
Druztová	558834	PS	418	3	3	17	-	6	1	10	10	428	430
Dýšina	558851	PM	930	6	8	24	2	18	1	7	5	935	935
Ejpovice	559792	RO	337	2	3	8	-	6	-	2	1	338	342
Erpužice	560855	TC	158	1	2	7	-	6	-	1	-	158	163
Frymburk	578525	KT	59	1	-	2	-	-	-	2	3	62	59
Halže	560863	TC	469	5	3	14	8	18	-	4	6	475	472
Hamry	578240	KT	50	-	-	-	-	1	-	-1	-1	49	50
Hartmanice	556181	KT	457	5	9	15	-	12	-	3	-1	456	455
Hejná	541796	KT	78	1	-	-	-	3	-	-3	-2	76	77
Heřmanova Huť	558869	PS	903	8	11	25	1	18	3	5	2	905	899
Hlavňovice	556203	KT	235	2	3	4	1	2	-	3	2	237	240
Hlince	566390	PS	38	-	-	2	-	2	-	-	-	38	38
Hlohová	553620	DO	143	2	1	5	-	7	-	-2	-1	142	143
Hlohovčice	566641	DO	96	-	3	-	-	6	-	-6	-9	87	92
Hlohovice	559806	RO	167	6	3	5	1	2	-	4	7	174	169
Hnačov	542083	KT	42	1	1	-	-	1	-	-1	-1	41	41
Hněvnice	530221	PS	63	-	1	-	-	1	-	-1	-2	61	63
Holoubkov	559814	RO	723	7	5	15	3	17	-	1	3	726	720
Holovousy	566730	PS	31	-	-	-	-	-	-	-	-	31	31
Holýšov	553654	DO	2 597	33	26	54	8	73	4	-15	-8	2 589	2 592
Honezovice	540668	PJ	133	1	2	2	-	2	-	-	-1	132	130
Hora Svatého Václava	566276	DO	35	1	-	-	-	1	-	-1	-	35	36

Tab. 5.1 Pohyb obyvatelstva v obcích Plzeňského kraje v roce 2020 - ženy

2. pokračování

	Kód obce	Okres	Stav k 1. 1.	Narození	Zemřelí	Přistěhování z ČR	Přistěhování z ciziny	Vystěhování do ČR	Vystěhování do ciziny	Přírůstek migrací	Přírůstek celkem	Stav k 31. 12.	Stav k 1. 7.
Horažďovice	556254	KT	2 678	15	27	43	2	45	3	-3	-15	2 663	2 668
Horní Bělá	558877	PS	260	6	1	9	-	2	1	6	11	271	266
Horní Břiza	558885	PS	2 104	15	22	58	-	57	-	1	-6	2 098	2 093
Horní Kamenice	553662	DO	131	2	2	2	-	4	-	-2	-2	129	132
Horní Kozolupy	541290	TC	121	-	-	5	3	2	-	6	6	127	124
Horní Lukavice	539821	PJ	216	1	4	5	1	6	-	-	-3	213	215
Horská Kvilda	542091	KT	35	-	-	-	-	-	-	-	-	35	35
Horšice	557722	PJ	214	3	2	6	-	11	-	-5	-4	210	210
Horšovský Týn	553671	DO	2 513	21	24	57	12	62	20	-13	-16	2 497	2 518
Hostouň	553689	DO	626	8	6	14	-	22	8	-16	-14	612	626
Hošťka	560898	TC	197	5	4	14	3	2	1	14	15	212	209
Hradec	557731	PJ	276	3	5	23	-	5	-	18	16	292	285
Hrádek	556301	KT	684	6	11	13	-	15	-	-2	-7	677	678
Hrádek	559822	RO	1 397	16	16	46	-	47	1	-2	-2	1 395	1 391
Hradešice	556319	KT	206	1	1	4	-	6	-	-2	-2	204	207
Hradiště	566179	DO	85	3	2	7	1	-	-	8	9	94	89
Hradiště	557749	PJ	103	-	2	2	-	1	-	1	-1	102	105
Hradiště	541001	RO	17	-	1	-	-	-	-	-	-1	16	17
Hromnice	558915	PS	612	5	5	19	2	14	-	7	7	619	608
Hůrky	559849	RO	119	-	1	1	1	5	-	-3	-4	115	117
Hvozd	558931	PS	121	3	-	1	-	3	-	-2	1	122	122
Hvoždany	566331	DO	17	-	-	2	-	-	-	2	2	19	17
Chanovice	556335	KT	317	5	1	9	8	4	1	12	16	333	326
Cheznovice	559857	RO	355	1	3	8	-	5	1	2	-	355	360
Chlistov	556343	KT	67	-	1	7	-	-	-	7	6	73	70
Chlum	557773	PJ	121	1	1	3	-	1	-	2	2	123	121
Chlum	540803	RO	29	-	-	3	-	2	-	1	1	30	31
Chlumčany	557781	PJ	1 185	14	16	26	6	35	-	-3	-5	1 180	1 188
Chlumy	540307	PJ	69	-	1	2	-	3	1	-2	-3	66	69
Chocenice	557803	PJ	304	4	2	6	2	6	-	2	4	308	306
Chocomyšl	553727	DO	59	-	2	1	-	1	-	-	-2	57	59
Chodov	553735	DO	373	4	4	5	-	4	1	-	-	373	376
Chodová Planá	560901	TC	893	5	8	34	3	29	1	7	4	897	892
Chodská Lhota	553743	DO	217	2	1	4	-	15	-	-11	-10	207	218
Chodský Újezd	560910	TC	405	1	3	11	1	6	-	6	4	409	406
Chomle	541141	RO	24	-	-	1	-	3	-	-2	-2	22	23
Chotěšov	557838	PJ	1 432	11	7	46	14	36	2	22	26	1 458	1 448
Chotíkov	558940	PS	609	5	5	23	1	16	1	7	7	616	610
Chrást	558966	PM	957	10	13	15	7	20	-	2	-1	956	953
Chrastavice	553751	DO	178	-	-	4	-	3	1	-	-	178	177
Chříč	558974	PS	100	3	-	6	-	-	-	6	9	109	104
Chudenice	556378	KT	393	2	6	13	1	10	-	4	-	393	394
Chudenín	556386	KT	298	4	1	10	-	14	1	-5	-2	296	301
Chválenice	557846	PM	368	3	2	7	-	8	-	-1	-	368	377
Janovice nad Úhlavou	556394	KT	1 116	19	9	27	6	46	1	-14	-4	1 112	1 094
Jarov	578541	PJ	97	2	2	1	2	4	-	-1	-1	96	98
Jarov	558982	PS	68	1	-	-	-	-	-	-	1	69	69
Javor	541869	KT	35	-	2	1	-	-	-	1	-1	34	33
Ježovy	541753	KT	118	1	1	5	-	6	-	-1	-1	117	116
Kaceřov	558991	PS	76	-	-	2	-	2	-	-	-	76	76
Kakejcov	579017	RO	49	-	-	4	-	2	-	2	2	51	53
Kameneč	566811	RO	31	-	-	5	-	2	-	3	3	34	34



Tab. 5.1 Pohyb obyvatelstva v obcích Plzeňského kraje v roce 2020 - ženy

3. pokračování

	Kód obce	Okres	Stav k 1. 1.	Narození	Zemřelí	Přistěhovaní z ČR	Přistěhovaní z ciziny	Vystěhovaní do ČR	Vystěhovaní do ciziny	Přírůstek migrací	Přírůstek celkem	Stav k 31. 12.	Stav k 1. 7.
Kamenný Újezd	541150	RO	419	8	6	20	-	15	-	5	7	426	423
Kanice	566144	DO	102	2	2	-	-	7	-	-7	-7	95	97
Kaničky	553778	DO	13	-	1	1	-	1	-	-	-1	12	12
Kařez	559903	RO	322	4	5	14	-	8	-	6	5	327	330
Kařízek	530361	RO	26	-	-	-	-	-	-	-	-	26	26
Kasejovice	557862	PJ	616	7	10	18	4	7	-	15	12	628	623
Kašperské Hory	556432	KT	726	5	6	13	-	14	-	-1	-2	724	726
Kaznějov	559008	PS	1 556	12	18	30	5	39	1	-5	-11	1 545	1 547
Kbel	557871	PJ	140	1	3	2	-	-	-	2	-	140	138
Kbelany	538183	PS	63	-	2	2	-	5	-	-3	-5	58	58
Kdyně	553786	DO	2 673	23	33	51	18	66	8	-5	-15	2 658	2 673
Kejnice	541826	KT	57	-	1	1	-	-	-	1	-	57	58
Klabava	559911	RO	240	1	3	7	-	4	-	3	1	241	243
Kladruby	559920	RO	70	-	-	1	-	3	-	-2	-2	68	70
Kladruby	560928	TC	796	7	6	13	3	13	1	2	3	799	806
Klášteř	557897	PJ	111	1	4	7	-	3	-	4	1	112	111
Klatovy	555771	KT	11 574	119	146	209	36	228	18	-1	-28	11 546	11 581
Klenčí pod Čerchovem	553794	DO	684	11	9	20	7	18	1	8	10	694	694
Klenová	541851	KT	47	1	1	1	-	3	-	-2	-2	45	44
Kočín	578771	PS	57	1	-	-	-	1	-	-1	-	57	57
Kočov	541559	TC	111	1	-	4	-	-	-	4	5	116	114
Kokašice	541494	TC	131	6	2	5	2	8	-	-1	3	134	135
Kolinec	556467	KT	719	5	7	21	1	19	-	3	1	720	718
Koloveč	553816	DO	475	6	5	13	2	12	-	3	4	479	477
Konstantinovy Lázně	560952	TC	472	5	6	14	2	15	-	1	-	472	479
Kopidlo	559024	PS	68	1	1	1	-	-	-	1	1	69	68
Kornatice	579033	RO	91	1	-	17	1	3	-	15	16	107	96
Koryta	559032	PS	62	2	-	1	-	3	-	-2	-	62	59
Kostelec	503916	TC	287	3	2	10	-	7	-	3	4	291	289
Kotovice	540633	PJ	162	3	4	-	-	3	2	-5	-6	156	154
Kout na Šumavě	553824	DO	584	4	6	12	-	9	1	2	-	584	586
Kovčín	578177	KT	46	1	1	5	-	3	-	2	2	48	46
Kozlovice	540200	PJ	39	1	-	4	-	-	-	4	5	44	43
Kozojedy	559041	PS	283	2	9	9	-	5	-	4	-3	280	279
Kozolupy	559059	PS	540	5	5	15	-	18	-	-3	-3	537	543
Kožlany	559067	PS	711	8	7	24	4	10	-	18	19	730	708
Kralovice	559075	PS	1 785	11	26	38	6	51	-	-7	-22	1 763	1 773
Kramolín	557943	PJ	63	-	1	-	-	-	-	-	-1	62	63
Krašovice	559083	PS	176	3	-	5	-	7	-	-2	1	177	170
Krsy	559091	PS	115	1	2	2	-	4	-	-2	-3	112	113
Křelovice	559105	PS	116	3	2	-	-	3	-	-3	-2	114	115
Křenice	556505	KT	96	1	4	2	-	1	-	1	-2	94	94
Křenovy	553832	DO	65	-	1	1	-	1	-	-	-1	64	63
Kšice	560979	TC	101	1	2	9	-	-	-	9	8	109	108
Kunějovice	559121	PS	76	-	-	2	-	1	-	1	1	77	75
Kvášňovice	541931	KT	70	1	-	3	-	2	-	1	2	72	69
Kvíčovice	553841	DO	194	-	1	6	-	10	-	-4	-5	189	191
Kyšice	559130	PM	521	5	3	23	-	7	-	16	18	539	538
Ledce	559148	PS	415	4	4	3	-	8	-	-5	-5	410	413
Lesná	561002	TC	231	2	-	8	-	7	-	1	3	234	234
Lestkov	561011	TC	192	4	1	12	1	10	-	3	6	198	191

Tab. 5.1 Pohyb obyvatelstva v obcích Plzeňského kraje v roce 2020 - ženy

4. pokračování

	Kód obce	Ok-res	Stav k 1. 1.	Narození	Zemřelí	Přistě-hovalí z ČR	Přistě-hovalí z ciziny	Vystě-hovalí do ČR	Vystě-hovalí do ciziny	Přírůstek migrací	Přírůstek celkem	Stav k 31. 12.	Stav k 1. 7.
Letiny	557951	PJ	318	3	11	13	-	3	-	10	2	320	314
Letkov	540561	PM	375	2	4	20	-	6	-	14	12	387	385
Lhota pod Radčem	567001	RO	153	2	1	4	-	4	-	-	1	154	153
Lhotka u Radnic	559946	RO	26	2	-	2	-	-	-	2	4	30	28
Lhůta	578606	PM	100	-	1	1	-	1	-	-	-1	99	99
Libkov	553859	DO	63	-	1	-	-	1	-	-1	-2	61	63
Liblín	559954	RO	128	1	15	9	-	2	-	7	-7	121	126
Líně	559164	PS	1 401	15	12	38	3	42	2	-3	-	1 401	1 409
Lisov	540064	PJ	61	1	-	6	-	1	-	5	6	67	66
Líšina	540617	PJ	84	-	-	3	-	3	-	-	-	84	81
Líšná	559962	RO	97	-	3	3	-	3	-	-	-3	94	93
Líšťany	559172	PS	374	4	1	5	-	7	-	-2	1	375	372
Líté	566420	PS	98	1	2	3	-	2	-	1	-	98	97
Litohlavy	553611	RO	260	5	2	9	-	4	-	5	8	268	267
Lochovice	566462	PS	52	1	-	2	-	1	-	1	2	54	53
Lom u Tachova	541702	TC	234	4	1	5	-	5	-	-	3	237	235
Lomec	578070	KT	66	1	1	-	-	-	-	-	-	66	65
Losiná	558001	PM	701	5	4	21	-	18	-	3	4	705	700
Loučim	553867	DO	64	-	1	-	-	-	-	-	-1	63	64
Louňová	558010	PJ	49	-	2	3	-	1	-	2	-	49	48
Loza	566446	PS	126	1	-	4	-	2	-	2	3	129	128
Lužany	558028	PJ	336	8	5	9	-	3	-	6	9	345	340
Luženičky	553891	DO	188	2	2	7	1	3	-	5	5	193	188
Malý Bor	556629	KT	242	1	3	9	-	6	1	2	-	242	244
Manětín	559202	PS	555	6	4	18	-	11	-	7	9	564	556
Maňovice	578410	KT	20	-	1	-	-	-	-	-	-1	19	20
Meclov	553913	DO	592	2	2	12	-	17	1	-6	-6	586	593
Měčín	556637	KT	568	5	7	18	1	13	2	4	2	570	571
Medový Újezd	579009	RO	127	1	2	5	-	-	1	4	3	130	126
Měcholupy	539716	PJ	111	1	1	5	-	-	-	5	5	116	114
Merklín	558044	PJ	583	2	8	12	-	9	2	1	-5	578	581
Město Touškov	559211	PS	1 108	11	7	37	-	36	-	1	5	1 113	1 112
Mešno	579084	RO	39	1	-	-	-	3	-	-3	-2	37	36
Mezholezy	553921	DO	58	1	1	2	-	1	-	1	1	59	59
Mezholezy	553930	DO	51	-	1	1	-	-	-	1	-	51	51
Mezihoří	578461	KT	30	1	-	-	-	-	-	-	1	31	31
Milavče	553948	DO	304	2	5	2	-	5	-	-3	-6	298	304
Mileč	558052	PJ	168	1	1	8	-	4	-	4	4	172	171
Milínov	530140	PJ	102	-	1	3	-	2	-	1	-	102	102
Milíře	541532	TC	123	1	2	9	-	6	2	1	-	123	125
Mirošov	559997	RO	1 143	11	24	39	4	29	-	14	1	1 144	1 139
Mířkov	553956	DO	137	2	-	10	2	3	-	9	11	148	146
Míšov	546399	PJ	55	1	-	-	-	2	-	-2	-1	54	55
Mladotice	559237	PS	269	2	3	8	1	7	1	1	-	269	270
Mladý Smolivec	558061	PJ	335	3	4	14	2	13	-	3	2	337	339
Mlečice	560006	RO	146	4	-	4	-	6	-	-2	2	148	149
Mlýnské Struhadlo	542059	KT	23	1	-	-	-	-	-	-	1	24	24
Mnichov	566292	DO	99	-	2	5	-	2	1	2	-	99	100
Močerady	599174	DO	31	-	-	-	-	2	-	-2	-2	29	31
Modrava	542148	KT	35	1	-	3	-	3	-	-	1	36	35
Mohelnice	558079	PJ	33	1	2	-	-	-	-	-	-1	32	32



Tab. 5.1 Pohyb obyvatelstva v obcích Plzeňského kraje v roce 2020 - ženy

5. pokračování

	Kód obce	Ok-res	Stav k 1. 1.	Narození	Zemřelí	Přistě-hovalí z ČR	Přistě-hovalí z ciziny	Vystě-hovalí do ČR	Vystě-hovalí do ciziny	Přírůstek migrací	Přírůstek celkem	Stav k 31. 12.	Stav k 1. 7.
Mochtín	556718	KT	524	8	12	22	3	9	1	15	11	535	538
Mokrosuky	556726	KT	67	1	-	-	-	-	-	-	1	68	68
Mokrouše	540641	PM	139	2	-	16	-	2	-	14	16	155	149
Mrákov	553981	DO	556	4	8	10	2	10	2	-	-4	552	555
Mrtník	559245	PS	174	-	-	2	1	4	-	-1	-1	173	174
Mutěňín	553999	DO	129	-	-	7	-	-	-	7	7	136	135
Myslinka	566543	PS	98	-	1	2	-	2	-	-	-1	97	96
Myslív	556734	KT	216	3	1	7	-	5	-	2	4	220	218
Myslovice	541745	KT	70	-	1	1	-	-	-	1	-	70	69
Mýto	560014	RO	759	3	15	17	1	25	1	-8	-20	739	738
Nadryby	559253	PS	60	-	-	4	-	-	-	4	4	64	62
Nalžovské Hory	556751	KT	577	5	5	12	-	10	-	2	2	579	578
Nebílovy	540340	PJ	181	2	3	4	-	3	-	1	-	181	179
Nečtiny	559261	PS	316	3	3	12	-	11	-	1	1	317	318
Nehodiv	578223	KT	44	1	4	1	-	4	-	-3	-6	38	42
Nekmíř	559270	PS	249	2	1	9	-	4	-	5	6	255	255
Nekvasovy	558095	PJ	81	-	-	1	-	3	-	-2	-2	79	78
Nemanice	554006	DO	124	2	1	6	2	1	1	6	7	131	127
Němčice	599166	DO	68	-	1	2	-	-	-	2	1	69	69
Němčovice	566837	RO	87	2	-	6	-	3	1	2	4	91	87
Nepomuk	558109	PJ	1 857	16	11	39	1	46	-	-6	-1	1 856	1 850
Netunice	558117	PJ	94	3	-	2	-	2	-	-	3	97	95
Neuměř	554022	DO	72	-	1	2	-	3	-	-1	-2	70	68
Neurazy	558125	PJ	381	6	8	4	1	10	-	-5	-7	374	375
Nevid	541192	RO	93	1	1	3	-	1	-	2	2	95	93
Nevolice	554031	DO	91	-	-	1	-	3	-	-2	-2	89	90
Nevřeň	559288	PS	132	2	1	4	-	-	-	4	5	137	134
Nezamyslice	578533	KT	102	2	1	1	-	3	-	-2	-1	101	102
Nezbavětice	553590	PM	121	-	1	6	-	7	-	-1	-2	119	116
Nezdice	542296	PJ	110	1	-	1	-	4	-	-3	-2	108	109
Šumavě	556815	KT	167	1	3	6	-	3	1	2	-	167	166
Nezděv	540102	PJ	52	-	1	-	-	-	-	-	-1	51	52
Nezvěstice	558141	PM	748	9	9	17	1	14	-	4	4	752	749
Nová Ves	599131	DO	68	2	1	-	-	6	-	-6	-5	63	68
Nová Ves	540269	PJ	151	-	-	6	-	9	-	-3	-3	148	149
Nové Mitrovce	558176	PJ	153	1	3	4	-	1	-	3	1	154	151
Nový Kramolín	554057	DO	112	3	2	2	-	2	-	-	1	113	111
Nýrsko	556831	KT	2 488	28	20	55	11	58	2	6	14	2 502	2 491
Nýřany	559300	PS	3 543	37	35	71	9	82	6	-8	-6	3 537	3 551
Obora	559318	PS	277	4	2	13	2	6	-	9	11	288	278
Obora	541443	TC	74	2	-	6	-	1	-	5	7	81	76
Obytce	541915	KT	104	2	1	9	-	2	-	7	8	112	109
Olbramov	566888	TC	29	1	-	1	-	-	-	1	2	31	31
Olšany	541958	KT	97	1	-	3	-	3	-	-	1	98	94
Oplot	539783	PJ	156	3	1	6	1	5	-	2	4	160	159
Osek	560057	RO	705	6	5	17	2	15	-	4	5	710	706
Oselce	558184	PJ	186	-	3	6	-	8	-	-2	-5	181	179
Bezručic	559326	PS	102	1	2	4	-	5	-	-1	-2	100	101
Ostrovec-Lhotka	566993	RO	61	-	4	1	-	1	-	-	-4	57	60
Ostřetice	578061	KT	38	-	1	-	-	-	-	-	-1	37	38
Osvračín	554073	DO	312	-	3	14	-	8	-	6	3	315	310
Ošelín	541681	TC	80	-	1	1	-	-	-	1	-	80	79
Otěšice	540293	PJ	73	1	2	-	-	-	-	-	-1	72	72

Tab. 5.1 Pohyb obyvatelstva v obcích Plzeňského kraje v roce 2020 - ženy

6. pokračování

	Kód obce	Okres	Stav k 1. 1.	Narození	Zemřelí	Přistěhování z ČR	Přistěhování z ciziny	Vystěhování do ČR	Vystěhování do ciziny	Přírůstek migrací	Přírůstek celkem	Stav k 31. 12.	Stav k 1. 7.
Otov	566209	DO	49	-	-	5	1	3	1	2	2	51	50
Pačejov	556912	KT	344	3	2	4	-	6	-	-2	-1	343	344
Pařezov	599182	DO	95	-	1	8	-	1	-	7	6	101	97
Pasečnice	554081	DO	100	2	-	2	-	1	-	1	3	103	102
Pastuchovice	566781	PS	34	-	1	-	-	-	-	-	-1	33	33
Pec	554090	DO	110	-	1	3	-	2	-	1	-	110	108
Pelechy	566373	DO	37	1	-	-	1	1	-	-	1	38	36
Pernarec	559334	PS	384	3	8	5	-	13	-	-8	-13	371	377
u Sušice	556921	KT	305	3	3	7	-	4	-	3	3	308	307
Planá	561134	TC	2 727	26	20	65	8	80	1	-8	-2	2 725	2 730
Pláně	530336	PS	125	2	1	7	-	7	-	-	1	126	124
Plánice	556955	KT	817	5	7	21	-	19	-	2	-	817	824
Plasy	559351	PS	1 357	14	15	53	10	27	1	35	34	1 391	1 370
Plešnice	559369	PS	145	-	1	3	-	4	-	-1	-2	143	141
Plískov	566861	RO	63	-	-	1	2	3	-	-	-	63	63
Plzeň	554791	PM	89 389	857	984	1 583	763	1 812	259	275	148	89 537	89 521
Přovany	559377	PS	213	4	4	10	1	6	2	3	3	216	217
Poběžovice	554111	DO	817	9	7	14	1	24	1	-10	-8	809	808
Pocinovice	554120	DO	283	1	3	11	-	6	-	5	3	286	286
Poděvousy	566365	DO	109	2	1	2	-	3	-	-1	-	109	107
Podmokly	551686	KT	72	-	-	-	-	-	-	-	-	72	72
Podmokly	560081	RO	121	-	-	3	-	6	-	-3	-3	118	122
Polánka	553565	PJ	16	-	-	1	-	1	-	-	-	16	16
Poleň	541788	KT	137	1	2	-	-	5	-	-5	-6	131	133
Postřekov	554138	DO	547	8	13	14	2	15	-	1	-4	543	553
Potvorov	530247	PS	68	1	1	2	-	1	-	1	1	69	68
Prádlo	558231	PJ	92	1	1	7	-	2	-	5	5	97	93
Prášíly	556084	KT	71	-	1	2	-	4	-	-2	-3	68	70
Prostiboř	541486	TC	65	-	1	4	-	4	1	-1	-2	63	64
Předenice	540412	PJ	136	4	1	4	-	5	-	-1	2	138	138
Předslav	557005	KT	408	7	3	6	-	8	-	-2	2	410	410
Přehýšov	559393	PS	224	4	5	8	-	3	-	5	4	228	222
Přestavky	530131	PJ	118	1	2	2	-	1	-	1	-	118	118
Přeštice	558249	PJ	3 590	23	25	67	7	110	6	-42	-44	3 546	3 559
Příchovice	558257	PJ	541	6	4	16	1	4	-	13	15	556	547
Příkosice	579131	RO	207	3	-	4	-	-	-	4	7	214	210
Přimda	561151	TC	771	7	2	23	4	30	2	-5	-	771	778
Příšov	567086	PS	156	1	1	5	-	4	-	1	1	157	159
Přívětice	560111	RO	91	1	-	6	-	-	-	6	7	98	92
Ptenín	558265	PJ	103	1	-	8	-	1	-	7	8	111	107
Pučlice	554154	DO	180	4	3	3	2	3	2	-	1	181	186
Rabí	557013	KT	246	3	6	8	-	8	1	-1	-4	242	247
Radkovice	540421	PJ	42	-	-	2	-	-	-	2	2	44	42
Radnice	560120	RO	908	8	11	25	-	38	-	-13	-16	892	904
Raková	566942	RO	115	1	1	4	-	2	-	2	2	117	117
Rejštejn	557021	KT	117	3	3	9	1	1	-	9	9	126	121
Rochlov	559423	PS	162	2	-	1	-	6	-	-5	-3	159	159
Rokycany	559717	RO	7 323	63	59	129	14	183	33	-73	-69	7 254	7 323
Roupov	558290	PJ	121	1	-	11	-	2	-	9	10	131	124
Rozvadov	561169	TC	408	3	4	10	16	28	4	-6	-7	401	402
Rybnice	559431	PS	293	2	2	10	-	5	-	5	5	298	297
Rybník	554189	DO	84	1	-	1	-	4	-	-3	-2	82	83
Řeňče	558303	PJ	451	4	5	6	-	15	1	-10	-11	440	447



Tab. 5.1 Pohyb obyvatelstva v obcích Plzeňského kraje v roce 2020 - ženy

7. pokračování

	Kód obce	Okres	Stav k 1. 1.	Narození	Zemřelí	Přistěhovalí z ČR	Přistěhovalí z ciziny	Vystěhovalí do ČR	Vystěhovalí do ciziny	Přírůstek migrací	Přírůstek celkem	Stav k 31. 12.	Stav k 1. 7.
Sebečice	560146	RO	27	2	-	6	-	2	-	4	6	33	30
Seč	558311	PJ	165	2	1	6	-	6	-	-	1	166	165
Sedlec	530271	PS	58	1	-	9	-	7	-	2	3	61	62
Sedliště	540692	PJ	52	2	-	2	-	-	-	2	4	56	55
Semnévice	554201	DO	124	2	1	3	-	10	-	-7	-6	118	125
Sirá	546488	RO	72	2	-	4	-	3	-	1	3	75	71
Skapce	579467	TC	59	2	-	2	-	5	-	-3	-1	58	58
Skašov	539937	PJ	108	1	3	3	-	5	-	-2	-4	104	107
Skomelno	566845	RO	99	2	2	5	-	2	-	3	3	102	99
Skořice	506664	RO	120	1	-	3	-	3	-	-	1	121	120
Slatina	578436	KT	50	-	-	-	-	-	-	-	-	50	50
Slatina	566748	PS	27	-	-	4	-	-	-	4	4	31	30
Smědčice	540722	RO	157	2	-	7	-	2	-	5	7	164	160
Soběkury	558346	PJ	305	4	4	4	-	5	-	-1	-1	304	307
Soběšice	557099	KT	191	2	3	10	-	6	-	4	3	194	190
Spálené Poříčí	558362	PJ	1 400	15	16	41	16	46	-	11	10	1 410	1 390
Spáňov	554251	DO	97	1	2	1	-	1	-	-	-1	96	96
Srbice	554260	DO	186	1	3	3	1	5	-	-1	-3	183	184
Srby	554278	DO	237	4	4	3	1	3	1	-	-	237	234
Srby	540676	PJ	81	1	-	1	-	3	-	-2	-1	80	79
Srní	557111	KT	115	-	2	4	2	1	1	4	2	117	118
Staňkov	554294	DO	1 645	19	22	40	2	31	1	10	7	1 652	1 645
Staré Sedliště	561185	TC	610	8	10	22	-	19	-	3	1	611	610
Staré Sedlo	561193	TC	116	1	1	3	4	2	-	5	5	121	119
Starý Plzenec	558371	PM	2 639	22	24	96	-	88	-	8	6	2 645	2 642
Stod	558389	PJ	1 808	14	24	35	10	52	7	-14	-24	1 784	1 806
Strašice	560162	RO	1 278	20	15	34	1	22	-	13	18	1 296	1 279
Strašín	557129	KT	160	1	6	10	-	6	1	3	-2	158	157
Stráž	554316	DO	102	1	3	1	-	2	-	-1	-3	99	102
Stráž	561207	TC	604	7	5	30	-	21	1	8	10	614	616
Strážov	557137	KT	695	10	9	21	1	22	-	-	1	696	695
Střelice	540056	PJ	75	1	1	3	-	3	-	-	-	75	75
Stříbro	561215	TC	3 853	27	42	72	13	92	3	-10	-25	3 828	3 842
Střížovice	558401	PJ	180	1	1	7	-	5	-	2	2	182	178
Studánka	561223	TC	257	1	-	6	-	6	-	-	1	258	257
Studená	553603	PS	17	-	1	1	-	-	-	1	-	17	16
Sulislav	561231	TC	104	2	2	-	-	1	3	-4	-4	100	99
Sušice	557153	KT	5 705	51	84	83	6	102	4	-17	-50	5 655	5 698
Svěradice	557161	KT	169	1	1	2	-	7	-	-5	-5	164	166
Svojkovice	541176	RO	213	1	5	5	-	1	-	4	-	213	209
Svojšíň	561258	TC	241	4	-	4	-	18	-	-14	-10	231	235
Sytno	557081	TC	140	2	2	4	-	3	-	1	1	141	140
Štáhlavy	558427	PM	1 410	12	15	41	-	30	-	11	8	1 418	1 416
Štěnovice	558435	PJ	1 084	13	9	29	1	16	-	14	18	1 102	1 094
Borek	539741	PM	287	4	4	22	-	7	-	15	15	302	295
Štichov	566101	DO	44	-	1	-	-	1	-	-1	-2	42	42
Štichovice	578797	PS	54	-	-	-	-	2	-	-2	-2	52	53
Štítov	579343	RO	22	-	-	-	-	-	-	-	-	22	22
Švihov	557200	KT	843	8	13	21	-	14	-	7	2	845	842
Tachov	560715	TC	6 579	54	103	119	87	136	18	52	3	6 582	6 566
Tatiná	578983	PS	121	2	-	4	-	-	-	4	6	127	121
Těně	560189	RO	138	-	2	6	1	1	-	6	4	142	138
Terešov	566802	RO	97	1	-	3	-	3	-	-	1	98	95

Tab. 5.1 Pohyb obyvatelstva v obcích Plzeňského kraje v roce 2020 - ženy

8. pokračování

	Kód obce	Okres	Stav k 1. 1.	Narození	Zemřelí	Přistěhování z ČR	Přistěhování z ciziny	Vystěhování do ČR	Vystěhování do ciziny	Přírůstek migrací	Přírůstek celkem	Stav k 31. 12.	Stav k 1. 7.
Těškov	546526	RO	161	2	-	8	-	4	-	4	6	167	165
Tis u Blatna	559482	PS	55	1	-	1	-	-	-	1	2	57	56
Tisová	541621	TC	218	2	2	7	2	11	-	-2	-2	216	215
Tlučná	559491	PS	1 629	10	13	56	-	29	3	24	21	1 650	1 652
Tlumačov	554341	DO	217	1	3	6	-	3	-	3	1	218	216
Tojice	578614	PJ	48	-	1	-	1	-	-	1	-	48	48
Trhanov	554359	DO	271	2	1	4	4	3	1	4	5	276	272
Trnová	559504	PS	462	5	8	11	-	9	-	2	-1	461	457
Trokavec	579246	RO	57	1	1	5	-	3	-	2	2	59	61
Trpísty	561291	TC	120	2	1	3	-	1	-	2	3	123	121
Třebčice	578592	PJ	45	-	2	2	-	-	-	2	-	45	45
Třemešné	561304	TC	183	1	3	5	-	8	-	-3	-5	178	179
Třemošná	559521	PS	2 529	23	31	70	7	56	2	19	11	2 540	2 547
Tužice	553522	KT	46	-	-	-	-	1	-	-1	-1	45	45
Týček	546534	RO	110	7	1	5	-	1	-	4	10	120	116
Tymákov	558460	PM	497	2	4	19	-	8	-	11	9	506	508
Týnec	541885	KT	162	2	1	6	-	3	-	3	4	166	163
Týniště	539929	PJ	23	-	1	2	-	-	-	2	1	24	22
Úboč	566161	DO	62	-	1	-	-	-	-	-	-1	61	62
Úherce	546411	PS	175	1	4	8	1	5	-	4	1	176	179
Újezd	554383	DO	215	4	3	-	-	3	-	-3	-2	213	217
Újezd nade Mží	566594	PS	43	-	1	3	-	3	-	-	-1	42	41
Újezd u Plánice	578321	KT	59	-	2	2	-	3	-	-1	-3	56	58
ho Kříže	546551	RO	113	1	1	1	-	1	-	-	-	113	113
Úlice	559555	PS	232	2	2	5	-	12	-	-7	-7	225	226
Únehle	541435	TC	62	1	-	3	-	2	-	1	2	64	62
Únějovice	554391	DO	49	-	1	-	-	-	-	-	-1	48	49
Úněšov	559563	PS	287	-	2	10	-	5	-	5	3	290	288
Únětice	540528	PJ	75	1	2	-	-	-	-	-	-1	74	74
Úsilov	554405	DO	67	-	-	-	-	2	-	-2	-2	65	66
Úterý	559571	PS	234	2	1	5	1	5	1	-	1	235	235
Útušice	558486	PJ	346	3	3	6	2	9	1	-2	-2	344	349
Vejprnice	559580	PS	2 199	22	16	88	5	52	-	41	47	2 246	2 214
Vejvanov	560227	RO	136	-	1	1	-	3	-	-2	-3	133	133
Velečín	578924	PS	32	-	1	3	-	-	-	3	2	34	33
Velhartice	557366	KT	410	3	4	12	-	9	1	2	1	411	410
Velké Hydčice	557374	KT	131	1	1	-	-	1	-	-1	-1	130	131
Velký Bor	557382	KT	268	3	4	10	-	7	-	3	2	270	268
Velký Malahov	554413	DO	122	1	-	5	-	9	-	-4	-3	119	118
Ves Touškov	558494	PJ	185	1	1	4	-	13	-	-9	-9	176	179
Veselá	560235	RO	126	-	2	6	-	3	-	3	1	127	126
Vidice	554421	DO	95	-	-	1	-	7	-	-6	-6	89	93
Visky	579289	RO	32	1	-	1	-	-	-	1	2	34	33
Vlčí	566691	PJ	42	1	1	2	-	-	-	2	2	44	44
Vlčtejn	540706	PJ	42	-	1	-	-	-	-	-	-1	41	42
Vlkanov	566250	DO	59	-	2	1	-	-	-	1	-1	58	60
Vochov	559601	PS	601	16	4	75	-	16	1	58	70	671	660
Volduchy	560251	RO	591	8	5	16	-	11	-	5	8	599	594
Vranov	579491	TC	85	1	-	2	3	2	-	3	4	89	89
Vrčeň	558559	PJ	163	1	1	-	1	4	-	-3	-3	160	164
Vrhavec	557455	KT	436	5	6	20	-	6	-	14	13	449	443
Vřeskovice	566055	KT	157	1	3	6	-	6	1	-1	-3	154	156
Vstíř	558567	PJ	240	1	4	16	-	6	-	10	7	247	239





Tab. 5.1 Pohyb obyvatelstva v obcích Plzeňského kraje v roce 2020 - ženy

dokončení

	Kód obce	Ok-res	Stav k 1. 1.	Narození	Zem-řelí	Přistě-hovalí z ČR	Přistě-hovalí z ciziny	Vystě-hovalí do ČR	Vystě-hovalí do ciziny	Přírůstek migrací	Přírůstek celkem	Stav k 31. 12.	Stav k 1. 7.
Všehrady	566497	PS	26	-	-	-	-	-	-	-	-	26	26
Všekary	566071	DO	44	-	-	1	-	1	-	-	-	44	45
Všenice	566799	RO	132	-	-	3	-	4	-	-1	-1	131	131
Všepadly	554448	DO	20	-	-	2	-	-	-	2	2	22	20
Všeruby	554456	DO	396	1	2	15	-	12	1	2	1	397	399
Všeruby	559628	PS	788	10	4	39	-	13	-	26	32	820	792
Výrov	566969	PS	217	3	3	4	-	5	-	-1	-1	216	217
Vysoká Libyně	530280	PS	110	2	1	1	-	1	-	-	1	111	111
Zadní Chodov	541362	TC	112	3	2	4	-	3	1	-	1	113	110
Zahořany	554464	DO	498	4	5	6	-	7	1	-2	-3	495	494
Zahrádka	578827	PS	63	1	-	5	-	-	-	5	6	69	67
Záchlumí	541664	TC	204	3	4	14	-	4	-	10	9	213	207
Zavlekov	557463	KT	203	3	1	10	-	8	-	2	4	207	207
Zbiroh	560260	RO	1 272	12	19	27	3	31	1	-2	-9	1 263	1 267
Zborovy	578312	KT	44	1	-	4	3	-	-	7	8	52	46
Zbůch	559661	PS	1 248	14	16	57	7	48	4	12	10	1 258	1 253
Zdemyslice	558583	PJ	318	3	2	7	-	3	-	4	5	323	317
Zemětice	558591	PJ	138	2	2	12	-	-	-	12	12	150	142
Zhoř	541460	TC	77	3	1	7	-	7	-	-	2	79	75
Zruč-Senec	559679	PS	1 712	13	15	75	3	33	1	44	42	1 754	1 726
Zvíkovec	541061	RO	141	-	1	1	1	3	-	-1	-2	139	141
Žákava	530182	PJ	236	5	4	7	-	5	-	2	3	239	242
Ždánov	554472	DO	81	1	-	-	-	1	-	-1	-	81	81
Ždírec	558605	PJ	228	1	1	8	-	7	1	-	-	228	229
Železná Ruda	557528	KT	808	9	8	9	6	30	2	-17	-16	792	802
Žihle	559695	PS	652	8	10	11	1	17	-	-5	-7	645	653
Žihobce	557536	KT	307	5	2	3	-	7	-	-4	-1	306	308
Žichovice	557544	KT	341	4	3	13	2	13	-	2	3	344	338
Žilov	559709	PS	200	2	-	8	1	5	-	4	6	206	203
Žinkovy	558630	PJ	441	2	7	8	-	10	-	-2	-7	434	438
Životice	540137	PJ	18	1	1	2	-	-	-	2	2	20	19

Tab. 5.2 Věkové složení obyvatelstva v obcích Plzeňského kraje k 31. 12. 2020 - celkem

	Kód obce	Okres	Celkem	v tom ve věkové skupině		
				0–14	15–64	65+
Babylon	553433	DO	327	50	208	69
Bdeněves	566756	PS	751	143	510	98
Běhařov	541842	KT	213	31	148	34
Bělá nad Radbuzou	553441	DO	1 756	245	1 168	343
Benešovice	560723	TC	200	35	128	37
Běšiny	555797	KT	824	146	490	188
Bezděkov	555801	KT	949	164	592	193
Bezděkov	541095	RO	146	28	88	30
Bezručice	560740	TC	928	152	594	182
Bezvěrov	558656	PS	680	105	416	159
Bílov	530239	PS	79	6	54	19
Biřkov	578088	KT	131	21	80	30
Blatnice	558672	PS	917	189	563	165
Blažim	566764	PS	70	9	41	20
Blížejov	553450	DO	1 577	301	1 038	238
Blovice	557587	PJ	4 127	648	2 601	878
Bohy	566471	PS	125	21	62	42
Bolešiny	555835	KT	776	141	509	126
Bolkov	540463	PJ	56	9	30	17
Bor	560758	TC	4 488	691	3 065	732
Borovno	566705	PJ	91	10	53	28
Borovy	542156	PJ	237	43	154	40
Brnířov	566136	DO	405	59	254	92
Brod nad Tichou	541605	TC	250	44	168	38
Brodeslavy	566489	PS	65	5	41	19
Broumov	541401	TC	137	24	96	17
Břasy	559725	RO	2 306	353	1 444	509
Březina	559733	RO	386	65	246	75
Břežany	541923	KT	186	24	126	36
Bučí	558699	PS	172	27	108	37
Budětice	555894	KT	302	43	180	79
Bujesily	559741	RO	69	10	43	16
Buková	546372	PJ	242	40	156	46
Bukovec	553506	DO	122	30	68	24
Bukovník	530085	KT	67	12	42	13
Bušovice	559750	RO	611	111	374	126
Cebiv	560782	TC	270	39	201	30
Cekov	559768	RO	150	25	101	24
Ctiboř	579459	TC	315	41	195	79
Čachrov	555941	KT	507	71	327	109
Částkov	560804	TC	340	61	214	65
Čečovice	566080	DO	109	25	74	10
Čeminy	558711	PS	290	51	192	47
Čermná	553514	DO	259	41	162	56
Černíkov	553531	KT	368	57	239	72
Černíkovice	566632	PS	87	14	57	16
Černošín	560812	TC	1 187	183	764	240
Černovice	566098	DO	143	18	76	49
Čerňovice	530328	PS	213	35	135	43
Červené Poříčí	542172	KT	239	34	152	53
Česká Bříza	558745	PS	596	104	377	115
Česká Kubice	553549	DO	958	169	670	119
Číhaň	542024	KT	222	29	149	44



Tab. 5.2 Věkové složení obyvatelstva v obcích Plzeňského kraje k 31. 12. 2020 - celkem

1. pokračování

	Kód obce	Okres	Celkem	v tom ve věkové skupině		
				0–14	15–64	65+
Čilá	540927	RO	18	2	12	4
Čimice	578495	KT	187	25	103	59
Čížice	557641	PJ	571	106	348	117
Čížkov	557650	PJ	674	112	391	171
Čmelíny	578568	PJ	124	17	75	32
Dešenice	556041	KT	712	111	454	147
Díly	553557	DO	391	57	245	89
Dlažov	556068	KT	487	93	296	98
Dlouhá Ves	556076	KT	878	141	563	174
Dlouhý Újezd	560839	TC	398	71	271	56
Dnešice	557668	PJ	844	108	558	178
Dobršíň	530123	KT	101	9	71	21
Dobřany	557676	PJ	6 169	1 082	3 919	1 168
Dobříč	558770	PS	412	64	267	81
Dobřív	559776	RO	1 323	229	842	252
Dolany	556106	KT	939	170	591	178
Dolany	558788	PS	295	48	179	68
Dolce	539945	PJ	289	44	199	46
Dolní Bělá	558796	PS	465	70	289	106
Dolní Hradiště	558800	PS	66	13	41	12
Dolní Lukavice	557684	PJ	1 018	189	643	186
Domažlice	553425	DO	11 056	1 788	6 815	2 453
Domoraz	578517	KT	55	1	36	18
Drahkov	540251	PJ	142	22	95	25
Drahoňův Újezd	530379	RO	130	19	75	36
Drahotín	553573	DO	191	34	121	36
Dražeň	578665	PS	155	32	101	22
Draženov	553581	DO	425	81	258	86
Dražovice	566683	KT	162	23	104	35
Druztová	558834	PS	816	150	515	151
Dýšina	558851	PM	1 857	296	1 204	357
Ejpvovice	559792	RO	687	129	434	124
Erpužice	560855	TC	345	42	241	62
Frymburk	578525	KT	114	23	65	26
Halže	560863	TC	960	154	665	141
Hamry	578240	KT	121	20	69	32
Hartmanice	556181	KT	944	102	587	255
Hejná	541796	KT	161	20	105	36
Heřmanova Huť	558869	PS	1 813	297	1 159	357
Hlavňovice	556203	KT	486	66	306	114
Hlince	566390	PS	74	9	51	14
Hlohová	553620	DO	287	43	182	62
Hlohovčice	566641	DO	174	18	107	49
Hlohovice	559806	RO	335	47	195	93
Hnačov	542083	KT	95	9	58	28
Hněvnice	530221	PS	119	17	77	25
Holoubkov	559814	RO	1 451	184	948	319
Holovousy	566730	PS	53	6	29	18
Holýšov	553654	DO	5 152	855	3 331	966
Honezovice	540668	PJ	260	37	174	49
Hora Svatého Václava	566276	DO	63	4	41	18
Horažďovice	556254	KT	5 213	722	3 231	1 260
Horní Bělá	558877	PS	592	91	380	121

Tab. 5.2 Věkové složení obyvatelstva v obcích Plzeňského kraje k 31. 12. 2020 - celkem

2. pokračování

	Kód obce	Okres	Celkem	v tom ve věkové skupině		
				0–14	15–64	65+
Horní Bříza	558885	PS	4 136	628	2 672	836
Horní Kamenice	553662	DO	252	48	161	43
Horní Kozolupy	541290	TC	266	41	170	55
Horní Lukavice	539821	PJ	469	63	304	102
Horská Kvilda	542091	KT	61	6	42	13
Horšice	557722	PJ	421	67	280	74
Horšovský Týn	553671	DO	4 987	739	3 238	1 010
Hostouň	553689	DO	1 221	214	784	223
Hošťka	560898	TC	451	80	315	56
Hradec	557731	PJ	583	83	394	106
Hrádek	556301	KT	1 382	209	903	270
Hrádek	559822	RO	2 824	419	1 793	612
Hradešice	556319	KT	426	70	256	100
Hradiště	566179	DO	192	46	120	26
Hradiště	557749	PJ	222	31	130	61
Hradiště	541001	RO	36	9	14	13
Hromnice	558915	PS	1 266	192	818	256
Hůrky	559849	RO	228	30	136	62
Hvozd	558931	PS	250	34	162	54
Hvoždany	566331	DO	39	5	27	7
Chanovice	556335	KT	745	102	480	163
Ceznovice	559857	RO	725	111	469	145
Chlístov	556343	KT	142	21	80	41
Chlum	557773	PJ	234	37	137	60
Chlum	540803	RO	50	9	25	16
Chlumčany	557781	PJ	2 409	382	1 589	438
Chlumy	540307	PJ	204	18	126	60
Chocenice	557803	PJ	595	88	391	116
Chocomyšl	553727	DO	116	14	74	28
Chodov	553735	DO	761	117	481	163
Chodová Planá	560901	TC	1 879	318	1 242	319
Chodská Lhota	553743	DO	401	57	255	89
Chodský Újezd	560910	TC	803	129	529	145
Chomle	541141	RO	62	7	39	16
Chotěšov	557838	PJ	2 960	480	1 920	560
Chotíkov	558940	PS	1 250	207	833	210
Chrást	558966	PM	1 917	309	1 183	425
Chrastavice	553751	DO	389	69	262	58
Chříč	558974	PS	234	34	155	45
Chudenice	556378	KT	773	126	470	177
Chudenín	556386	KT	612	115	397	100
Chválenice	557846	PM	751	132	504	115
Janovice nad Úhlavou	556394	KT	2 324	417	1 538	369
Jarov	578541	PJ	211	15	133	63
Jarov	558982	PS	142	21	87	34
Javor	541869	KT	72	12	47	13
Ježovy	541753	KT	228	42	140	46
Kaceřov	558991	PS	149	22	107	20
Kajejcov	579017	RO	101	20	55	26
Kamenec	566811	RO	69	16	46	7
Kamenný Újezd	541150	RO	859	159	543	157
Kanice	566144	DO	198	50	109	39
Kaničky	553778	DO	29	2	22	5



Tab. 5.2 Věkové složení obyvatelstva v obcích Plzeňského kraje k 31. 12. 2020 - celkem

3. pokračování

	Kód obce	Okres	Celkem	v tom ve věkové skupině		
				0–14	15–64	65+
Kařez	559903	RO	697	127	432	138
Kařízek	530361	RO	51	11	33	7
Kasejovice	557862	PJ	1 316	190	831	295
Kašperské Hory	556432	KT	1 404	186	843	375
Kaznějov	559008	PS	3 050	463	1 903	684
Kbel	557871	PJ	302	42	183	77
Kbelany	538183	PS	112	14	83	15
Kdyně	553786	DO	5 146	751	3 313	1 082
Kejnice	541826	KT	106	15	69	22
Klabava	559911	RO	470	72	280	118
Kladruby	559920	RO	154	11	96	47
Kladruby	560928	TC	1 638	289	1 051	298
Klášteř	557897	PJ	233	38	153	42
Klatovy	555771	KT	22 140	3 191	13 775	5 174
Klenčí pod Čerchovem	553794	DO	1 351	231	845	275
Klenová	541851	KT	102	12	72	18
Kočín	578771	PS	120	17	84	19
Kočov	541559	TC	226	45	155	26
Kokašice	541494	TC	273	64	170	39
Kolinec	556467	KT	1 474	217	928	329
Koloveč	553816	DO	984	138	636	210
Konstantinovy Lázně	560952	TC	920	116	550	254
Kopidlo	559024	PS	139	28	75	36
Kornatice	579033	RO	227	41	155	31
Koryta	559032	PS	133	17	87	29
Kostelec	503916	TC	601	125	417	59
Kotovice	540633	PJ	309	67	177	65
Kout na Šumavě	553824	DO	1 120	154	740	226
Kovčín	578177	KT	85	21	50	14
Kozlovice	540200	PJ	95	10	60	25
Kozojedy	559041	PS	584	75	370	139
Kozolupy	559059	PS	1 079	170	683	226
Kožlany	559067	PS	1 465	220	925	320
Kralovice	559075	PS	3 460	517	2 231	712
Kramolín	557943	PJ	111	17	65	29
Krašovice	559083	PS	354	43	212	99
Krsy	559091	PS	244	35	164	45
Křelovice	559105	PS	234	36	161	37
Křenice	556505	KT	202	41	122	39
Křenovy	553832	DO	145	17	104	24
Kšice	560979	TC	233	42	151	40
Kunějovice	559121	PS	162	29	118	15
Kvášňovice	541931	KT	134	15	79	40
Kvíčovice	553841	DO	406	79	266	61
Kyšice	559130	PM	1 083	211	703	169
Ledce	559148	PS	840	148	534	158
Lesná	561002	TC	472	75	330	67
Lestkov	561011	TC	395	57	269	69
Letiny	557951	PJ	675	102	388	185
Letkov	540561	PM	759	148	500	111
Lhota pod Radčem	567001	RO	313	56	202	55
Lhotka u Radnic	559946	RO	60	9	37	14
Lhůta	578606	PM	199	42	107	50

Tab. 5.2 Věkové složení obyvatelstva v obcích Plzeňského kraje k 31. 12. 2020 - celkem

4. pokračování

	Kód obce	Okres	Celkem	v tom ve věkové skupině		
				0–14	15–64	65+
Libkov	553859	DO	115	22	72	21
Liblín	559954	RO	255	20	145	90
Líně	559164	PS	2 791	507	1 807	477
Lisov	540064	PJ	134	23	79	32
Líšina	540617	PJ	165	19	99	47
Líšná	559962	RO	186	39	119	28
Líšťany	559172	PS	742	125	495	122
Líté	566420	PS	206	18	140	48
Litohlavy	553611	RO	546	98	344	104
Lochousice	566462	PS	117	21	74	22
Lom u Tachova	541702	TC	468	95	315	58
Lomec	578070	KT	133	20	90	23
Losiná	558001	PM	1 366	232	886	248
Loučim	553867	DO	130	19	66	45
Louňová	558010	PJ	97	18	57	22
Loza	566446	PS	265	37	176	52
Lužany	558028	PJ	678	106	429	143
Luženičky	553891	DO	405	67	269	69
Malý Bor	556629	KT	511	60	347	104
Manětín	559202	PS	1 151	139	730	282
Maňovice	578410	KT	47	4	30	13
Meclov	553913	DO	1 188	229	773	186
Měčín	556637	KT	1 114	164	700	250
Medový Újezd	579009	RO	256	36	157	63
Měcholupy	539716	PJ	232	38	152	42
Merklín	558044	PJ	1 176	196	754	226
Město Touškov	559211	PS	2 180	362	1 390	428
Mešno	579084	RO	81	8	53	20
Mezholezy	553921	DO	120	35	68	17
Mezholezy	553930	DO	116	10	71	35
Mezihoří	578461	KT	66	9	44	13
Milavče	553948	DO	596	91	385	120
Mileč	558052	PJ	384	47	238	99
Milínov	530140	PJ	210	28	132	50
Milře	541532	TC	264	39	192	33
Mirošov	559997	RO	2 274	343	1 399	532
Mířkov	553956	DO	307	56	204	47
Míšov	546399	PJ	119	21	69	29
Mladotice	559237	PS	549	90	347	112
Mladý Smolivec	558061	PJ	697	95	446	156
Mlečice	560006	RO	299	51	182	66
Mlýnské Struhadlo	542059	KT	55	11	28	16
Mnichov	566292	DO	214	33	133	48
Močerady	599174	DO	58	10	34	14
Modrava	542148	KT	80	13	58	9
Mohelnice	558079	PJ	62	9	40	13
Mochtín	556718	KT	1 115	193	711	211
Mokrosuky	556726	KT	131	19	73	39
Mokrouše	540641	PM	300	65	194	41
Mrákov	553981	DO	1 124	178	715	231
Mrtník	559245	PS	334	52	229	53
Mutěnin	553999	DO	269	38	180	51
Myslinka	566543	PS	207	44	142	21



Tab. 5.2 Věkové složení obyvatelstva v obcích Plzeňského kraje k 31. 12. 2020 - celkem

5. pokračování

	Kód obce	Okres	Celkem	v tom ve věkové skupině		
				0–14	15–64	65+
Myslív	556734	KT	430	65	253	112
Myslovice	541745	KT	129	24	72	33
Mýto	560014	RO	1 526	238	965	323
Nadryby	559253	PS	131	22	85	24
Nalžovské Hory	556751	KT	1 171	158	718	295
Nebílovy	540340	PJ	365	70	224	71
Nečtiny	559261	PS	634	72	401	161
Nehodiv	578223	KT	65	13	40	12
Nekmíř	559270	PS	524	92	331	101
Nekvasovy	558095	PJ	169	18	111	40
Nemanice	554006	DO	263	45	182	36
Němčice	599166	DO	139	21	97	21
Němčovice	566837	RO	189	32	126	31
Nepomuk	558109	PJ	3 730	579	2 384	767
Netunice	558117	PJ	200	39	127	34
Neuměř	554022	DO	147	22	99	26
Neurazy	558125	PJ	856	111	528	217
Nevid	541192	RO	180	33	110	37
Nevolice	554031	DO	189	25	142	22
Nevřeň	559288	PS	294	43	204	47
Nezamyslice	578533	KT	214	23	124	67
Nezbavětice	553590	PM	237	40	158	39
Nezdice	542296	PJ	212	32	132	48
Nezdice na Šumavě	556815	KT	334	50	175	109
Nezdřev	540102	PJ	102	7	58	37
Nezvěstice	558141	PM	1 473	257	894	322
Nová Ves	599131	DO	140	24	78	38
Nová Ves	540269	PJ	284	44	188	52
Nové Mitrovce	558176	PJ	345	53	214	78
Nový Kramolín	554057	DO	219	45	141	33
Nýrsko	556831	KT	4 926	691	3 237	998
Nýřany	559300	PS	6 979	1 078	4 550	1 351
Obora	559318	PS	565	99	362	104
Obora	541443	TC	161	29	104	28
Obytce	541915	KT	218	43	131	44
Olbramov	566888	TC	60	8	38	14
Olšany	541958	KT	204	25	138	41
Oplot	539783	PJ	328	46	211	71
Osek	560057	RO	1 452	262	935	255
Oselce	558184	PJ	351	52	214	85
Ostrov u Bezdružic	559326	PS	202	38	122	42
Ostrovec-Lhotka	566993	RO	103	16	57	30
Ostřetice	578061	KT	70	16	40	14
Osvračín	554073	DO	640	93	427	120
Ošelín	541681	TC	168	46	101	21
Otěšice	540293	PJ	151	19	96	36
Otov	566209	DO	120	14	84	22
Pačejov	556912	KT	715	91	432	192
Pařezov	599182	DO	213	51	137	25
Pasečnice	554081	DO	215	37	128	50
Pastuchovice	566781	PS	67	11	41	15
Pec	554090	DO	229	29	149	51
Pelechy	566373	DO	78	14	52	12

Tab. 5.2 Věkové složení obyvatelstva v obcích Plzeňského kraje k 31. 12. 2020 - celkem

6. pokračování

	Kód obce	Okres	Celkem	v tom ve věkové skupině		
				0–14	15–64	65+
Pernarec	559334	PS	744	101	517	126
Petrovice u Sušice	556921	KT	630	116	387	127
Planá	561134	TC	5 385	857	3 447	1 081
Pláně	530336	PS	261	38	156	67
Plánice	556955	KT	1 660	224	1 087	349
Plasy	559351	PS	2 770	413	1 750	607
Plešnice	559369	PS	279	49	194	36
Plískov	566861	RO	127	23	69	35
Plzeň	554791	PM	175 219	26 784	111 317	37 118
Pňovany	559377	PS	441	64	272	105
Poběžovice	554111	DO	1 559	235	961	363
Pocinovice	554120	DO	602	93	381	128
Poděvousy	566365	DO	242	33	155	54
Podmokly	551686	KT	144	26	87	31
Podmokly	560081	RO	238	33	146	59
Polánka	553565	PJ	44	6	22	16
Poleň	541788	KT	282	38	179	65
Postřekov	554138	DO	1 114	170	688	256
Potvorov	530247	PS	135	18	93	24
Prádlo	558231	PJ	260	34	169	57
Prášily	556084	KT	154	26	102	26
Prostiboř	541486	TC	149	18	105	26
Předenice	540412	PJ	249	42	158	49
Předslav	557005	KT	806	143	501	162
Přehýšov	559393	PS	468	64	328	76
Přestavky	530131	PJ	235	37	138	60
Přeštice	558249	PJ	7 049	996	4 556	1 497
Příchovice	558257	PJ	1 141	188	747	206
Příkosice	579131	RO	428	77	263	88
Přimda	561151	TC	1 596	357	1 001	238
Příšov	567086	PS	321	45	229	47
Přívětice	560111	RO	207	26	128	53
Ptenín	558265	PJ	211	39	122	50
Pučlice	554154	DO	356	64	225	67
Rabí	557013	KT	492	78	307	107
Radkovice	540421	PJ	105	16	65	24
Radnice	560120	RO	1 801	268	1 167	366
Raková	566942	RO	246	51	151	44
Rejštejn	557021	KT	261	43	166	52
Rochlov	559423	PS	303	62	191	50
Rokycany	559717	RO	14 313	2 152	9 216	2 945
Roupov	558290	PJ	271	33	167	71
Rozvadov	561169	TC	780	127	543	110
Rybnice	559431	PS	582	100	380	102
Rybník	554189	DO	170	27	109	34
Řenče	558303	PJ	912	149	583	180
Sebečice	560146	RO	74	11	39	24
Seč	558311	PJ	310	55	202	53
Sedlec	530271	PS	123	32	76	15
Sedliště	540692	PJ	111	13	71	27
Semněvice	554201	DO	241	74	141	26
Sirá	546488	RO	145	21	94	30
Skapce	579467	TC	117	17	76	24





Tab. 5.2 Věkové složení obyvatelstva v obcích Plzeňského kraje k 31. 12. 2020 - celkem

7. pokračování

	Kód obce	Okres	Celkem	v tom ve věkové skupině		
				0–14	15–64	65+
Skašov	539937	PJ	207	25	133	49
Skomelno	566845	RO	215	40	124	51
Skočice	506664	RO	255	35	166	54
Slatina	578436	KT	103	6	68	29
Slatina	566748	PS	59	4	35	20
Smědčice	540722	RO	300	58	196	46
Soběkury	558346	PJ	601	92	380	129
Soběšice	557099	KT	391	52	234	105
Spálené Poříčí	558362	PJ	2 873	477	1 806	590
Spáňov	554251	DO	209	39	134	36
Srbice	554260	DO	376	41	228	107
Srby	554278	DO	480	95	285	100
Srby	540676	PJ	167	21	99	47
Srní	557111	KT	231	30	152	49
Staňkov	554294	DO	3 328	502	2 107	719
Staré Sedliště	561185	TC	1 267	264	839	164
Staré Sedlo	561193	TC	255	25	174	56
Starý Plzenec	558371	PM	5 171	875	3 230	1 066
Stod	558389	PJ	3 578	508	2 280	790
Strašice	560162	RO	2 599	395	1 729	475
Strašín	557129	KT	326	56	194	76
Stráž	554316	DO	213	27	147	39
Stráž	561207	TC	1 226	225	803	198
Strážov	557137	KT	1 424	229	881	314
Střelice	540056	PJ	144	23	97	24
Stříbro	561215	TC	7 687	1 090	5 089	1 508
Střížovice	558401	PJ	383	56	252	75
Studánka	561223	TC	551	104	364	83
Studená	553603	PS	35	2	21	12
Sulislav	561231	TC	210	30	135	45
Sušice	557153	KT	10 957	1 577	6 852	2 528
Svěradice	557161	KT	316	37	202	77
Svojkovice	541176	RO	433	58	281	94
Svojšíň	561258	TC	438	86	277	75
Sytno	557081	TC	318	36	220	62
Štáhlavy	558427	PM	2 835	507	1 684	644
Štěnovice	558435	PJ	2 204	472	1 379	353
Štěnovický Borek	539741	PM	614	142	376	96
Štichov	566101	DO	85	18	53	14
Štichovice	578797	PS	111	11	78	22
Štítov	579343	RO	55	6	39	10
Švihov	557200	KT	1 665	245	1 042	378
Tachov	560715	TC	13 072	1 784	8 700	2 588
Tatíná	578983	PS	260	38	179	43
Těně	560189	RO	274	35	179	60
Terešov	566802	RO	187	31	126	30
Těškov	546526	RO	316	43	194	79
Tis u Blatna	559482	PS	113	21	63	29
Tisová	541621	TC	462	84	305	73
Tlučná	559491	PS	3 293	577	2 164	552
Tlumačov	554341	DO	431	74	277	80
Tojice	578614	PJ	100	14	63	23
Trhanov	554359	DO	537	62	343	132

Tab. 5.2 Věkové složení obyvatelstva v obcích Plzeňského kraje k 31. 12. 2020 - celkem

8. pokračování

	Kód obce	Okres	Celkem	v tom ve věkové skupině		
				0–14	15–64	65+
Trnová	559504	PS	930	169	572	189
Trokavec	579246	RO	106	20	62	24
Trpísty	561291	TC	280	45	185	50
Třebčice	578592	PJ	130	15	98	17
Třemešné	561304	TC	370	48	249	73
Třemošná	559521	PS	5 139	785	3 295	1 059
Tužice	553522	KT	94	9	62	23
Týček	546534	RO	233	37	147	49
Tymákov	558460	PM	1 059	228	659	172
Týnec	541885	KT	347	57	227	63
Týniště	539929	PJ	48	4	32	12
Úboč	566161	DO	130	24	85	21
Úherce	546411	PS	377	68	249	60
Újezd	554383	DO	421	74	266	81
Újezd nade Mží	566594	PS	102	15	63	24
Újezd u Plánice	578321	KT	123	23	75	25
Újezd u Svatého Kříže	546551	RO	239	37	140	62
Úlice	559555	PS	481	64	306	111
Únehle	541435	TC	138	28	92	18
Únějovice	554391	DO	108	18	69	21
Úněšov	559563	PS	597	69	397	131
Únětice	540528	PJ	149	22	98	29
Úsilov	554405	DO	123	11	85	27
Úterý	559571	PS	463	73	288	102
Útušice	558486	PJ	705	109	469	127
Vejprnice	559580	PS	4 397	882	2 876	639
Vejvanov	560227	RO	255	48	152	55
Velečín	578924	PS	70	6	39	25
Velhartice	557366	KT	841	124	522	195
Velké Hydčice	557374	KT	258	36	166	56
Velký Bor	557382	KT	555	99	368	88
Velký Malahov	554413	DO	249	47	161	41
Ves Touškov	558494	PJ	356	52	238	66
Veselá	560235	RO	290	60	185	45
Vidice	554421	DO	170	26	113	31
Visky	579289	RO	62	14	41	7
Vičí	566691	PJ	78	13	42	23
Vlčtejn	540706	PJ	92	15	58	19
Vlkanov	566250	DO	122	28	79	15
Vochoz	559601	PS	1 291	297	843	151
Volduchy	560251	RO	1 221	226	750	245
Vranov	579491	TC	186	31	120	35
Vrčeň	558559	PJ	339	49	223	67
Vrhavěč	557455	KT	891	127	585	179
Vřeskovice	566055	KT	321	56	202	63
Vstíř	558567	PJ	544	85	351	108
Všehrady	566497	PS	55	7	33	15
Všekary	566071	DO	100	20	61	19
Všenice	566799	RO	273	44	161	68
Všepadly	554448	DO	43	1	23	19
Všeruby	554456	DO	816	117	561	138
Všeruby	559628	PS	1 624	348	1 050	226
Výrov	566969	PS	455	73	282	100



Tab. 5.2 Věkové složení obyvatelstva v obcích Plzeňského kraje k 31. 12. 2020 - celkem

dokončení

	Kód obce	Okres	Celkem	v tom ve věkové skupině		
				0–14	15–64	65+
Vysoká Libyně	530280	PS	218	28	146	44
Zadní Chodov	541362	TC	252	38	170	44
Zahořany	554464	DO	1 035	182	660	193
Zahrádka	578827	PS	146	27	93	26
Záchlumí	541664	TC	402	80	266	56
Zavlekov	557463	KT	423	52	285	86
Zbiroh	560260	RO	2 508	379	1 627	502
Zborovy	578312	KT	113	11	76	26
Zbůch	559661	PS	2 628	447	1 731	450
Zdemyslice	558583	PJ	644	123	394	127
Zemětice	558591	PJ	308	43	194	71
Zhoř	541460	TC	152	32	104	16
Zruč-Senec	559679	PS	3 411	621	2 113	677
Zvíkovec	541061	RO	204	29	140	35
Žákava	530182	PJ	476	94	308	74
Ždánov	554472	DO	158	28	100	30
Ždírec	558605	PJ	461	64	285	112
Železná Ruda	557528	KT	1 631	235	1 083	313
Žihle	559695	PS	1 302	165	845	292
Žihobce	557536	KT	588	84	360	144
Žichovice	557544	KT	647	88	394	165
Žilov	559709	PS	441	65	300	76
Žinkovy	558630	PJ	844	109	468	267
Životice	540137	PJ	46	3	25	18

Tab. 5.2 Věkové složení obyvatelstva v obcích Plzeňského kraje k 31. 12. 2020 - muži

	Kód obce	Okres	Celkem	v tom ve věkové skupině		
				0–14	15–64	65+
Babylon	553433	DO	165	21	111	33
Bdeněves	566756	PS	398	79	271	48
Běhařov	541842	KT	116	17	81	18
Bělá nad Radbuzou	553441	DO	887	113	616	158
Benešovice	560723	TC	91	14	61	16
Běšiny	555797	KT	423	82	252	89
Bezděkov	555801	KT	467	88	299	80
Bezděkov	541095	RO	73	13	46	14
Bezručice	560740	TC	462	73	314	75
Bezvěrov	558656	PS	350	58	214	78
Bílov	530239	PS	43	4	28	11
Biřkov	578088	KT	66	8	42	16
Blatnice	558672	PS	453	90	290	73
Blažim	566764	PS	39	5	24	10
Blížejov	553450	DO	822	164	547	111
Blovice	557587	PJ	2 048	352	1 324	372
Bohy	566471	PS	64	10	34	20
Bolešiny	555835	KT	385	79	258	48
Bolkov	540463	PJ	25	2	17	6
Bor	560758	TC	2 294	344	1 627	323
Borovno	566705	PJ	44	4	30	10
Borovy	542156	PJ	119	18	82	19
Brnířov	566136	DO	214	38	134	42
Brod nad Tichou	541605	TC	123	22	82	19
Brodeslavy	566489	PS	31	4	18	9
Broumov	541401	TC	72	13	50	9
Břasy	559725	RO	1 154	188	748	218
Březina	559733	RO	198	38	125	35
Břežany	541923	KT	98	12	68	18
Bučí	558699	PS	90	19	57	14
Budětice	555894	KT	156	19	104	33
Bujesily	559741	RO	36	10	22	4
Buková	546372	PJ	123	19	82	22
Bukovec	553506	DO	55	16	27	12
Bukovník	530085	KT	33	4	22	7
Bušovice	559750	RO	316	51	206	59
Cebiv	560782	TC	132	16	105	11
Cekov	559768	RO	81	15	53	13
Ctiboř	579459	TC	156	19	102	35
Čachrov	555941	KT	284	41	185	58
Částkov	560804	TC	177	31	111	35
Čečovice	566080	DO	59	15	40	4
Čeminy	558711	PS	151	30	102	19
Čermná	553514	DO	129	22	82	25
Černíkov	553531	KT	184	29	123	32
Černíkovice	566632	PS	40	7	27	6
Černošín	560812	TC	603	93	407	103
Černovice	566098	DO	75	10	46	19
Čerňovice	530328	PS	101	15	66	20
Červené Poříčí	542172	KT	121	17	81	23
Česká Bříza	558745	PS	298	57	187	54
Česká Kubice	553549	DO	487	91	347	49
Číhaň	542024	KT	104	12	73	19



Tab. 5.2 Věkové složení obyvatelstva v obcích Plzeňského kraje k 31. 12. 2020 - muži

1. pokračování

	Kód obce	Okres	Celkem	v tom ve věkové skupině		
				0–14	15–64	65+
Čilá	540927	RO	9	2	6	1
Čímice	578495	KT	93	11	54	28
Čížice	557641	PJ	283	56	175	52
Čížkov	557650	PJ	348	52	215	81
Čmelíny	578568	PJ	72	9	47	16
Dešenice	556041	KT	370	57	244	69
Díly	553557	DO	195	28	122	45
Dlažov	556068	KT	255	50	157	48
Dlouhá Ves	556076	KT	463	73	307	83
Dlouhý Újezd	560839	TC	211	37	152	22
Dnešice	557668	PJ	446	52	314	80
Dobršín	530123	KT	50	3	35	12
Dobřany	557676	PJ	3 051	557	1 985	509
Dobříč	558770	PS	217	38	141	38
Dobřív	559776	RO	676	119	444	113
Dolany	556106	KT	471	83	304	84
Dolany	558788	PS	158	33	93	32
Dolce	539945	PJ	145	19	107	19
Dolní Bělá	558796	PS	233	35	150	48
Dolní Hradiště	558800	PS	36	5	24	7
Dolní Lukavice	557684	PJ	521	99	334	88
Domažlice	553425	DO	5 274	883	3 355	1 036
Domoraz	578517	KT	33	1	22	10
Drahkov	540251	PJ	78	16	51	11
Drahoňův Újezd	530379	RO	69	11	38	20
Drahotín	553573	DO	96	16	62	18
Dražeň	578665	PS	79	17	53	9
Draženov	553581	DO	215	46	126	43
Dražovice	566683	KT	88	14	58	16
Druztová	558834	PS	388	74	248	66
Dýšina	558851	PM	922	158	606	158
Ejповice	559792	RO	349	70	226	53
Erpužice	560855	TC	187	22	136	29
Frymburk	578525	KT	52	8	32	12
Halže	560863	TC	485	78	339	68
Hamry	578240	KT	72	9	43	20
Hartmanice	556181	KT	488	55	325	108
Hejná	541796	KT	85	13	55	17
Heřmanova Huť	558869	PS	908	159	599	150
Hlavňovice	556203	KT	249	37	155	57
Hlince	566390	PS	36	2	29	5
Hlohová	553620	DO	145	19	93	33
Hlohovčice	566641	DO	87	8	60	19
Hlohovice	559806	RO	161	24	95	42
Hnačov	542083	KT	54	5	34	15
Hněvnice	530221	PS	58	6	37	15
Holoubkov	559814	RO	725	87	499	139
Holovousy	566730	PS	22	1	14	7
Holýšov	553654	DO	2 563	429	1 720	414
Honezovice	540668	PJ	128	20	88	20
Hora Svatého Václava	566276	DO	28	1	19	8
Horažďovice	556254	KT	2 550	379	1 640	531
Horní Bělá	558877	PS	321	55	213	53

Tab. 5.2 Věkové složení obyvatelstva v obcích Plzeňského kraje k 31. 12. 2020 - muži

2. pokračování

	Kód obce	Okres	Celkem	v tom ve věkové skupině		
				0–14	15–64	65+
Horní Bříza	558885	PS	2 038	330	1 375	333
Horní Kamenice	553662	DO	123	20	84	19
Horní Kozolupy	541290	TC	139	19	94	26
Horní Lukavice	539821	PJ	256	31	177	48
Horská Kvilda	542091	KT	26	-	20	6
Horšice	557722	PJ	211	31	145	35
Horšovský Týn	553671	DO	2 490	360	1 682	448
Hostouň	553689	DO	609	108	393	108
Hošťka	560898	TC	239	41	166	32
Hradec	557731	PJ	291	36	203	52
Hrádek	556301	KT	705	109	475	121
Hrádek	559822	RO	1 429	221	943	265
Hradešice	556319	KT	222	33	144	45
Hradiště	566179	DO	98	23	63	12
Hradiště	557749	PJ	120	16	77	27
Hradiště	541001	RO	20	4	9	7
Hromnice	558915	PS	647	103	428	116
Hůrky	559849	RO	113	15	69	29
Hvozd	558931	PS	128	17	89	22
Hvoždany	566331	DO	20	2	14	4
Chanovice	556335	KT	412	58	277	77
Ceznovice	559857	RO	370	58	252	60
Chlístov	556343	KT	69	11	42	16
Chlum	557773	PJ	111	16	68	27
Chlum	540803	RO	20	2	11	7
Chlumčany	557781	PJ	1 229	206	840	183
Chlumy	540307	PJ	138	11	85	42
Chocenice	557803	PJ	287	44	190	53
Chocomyšl	553727	DO	59	10	37	12
Chodov	553735	DO	388	60	247	81
Chodová Planá	560901	TC	982	174	654	154
Chodská Lhota	553743	DO	194	26	133	35
Chodský Újezd	560910	TC	394	49	275	70
Chomle	541141	RO	40	5	24	11
Chotěšov	557838	PJ	1 502	251	1 002	249
Chotíkov	558940	PS	634	115	420	99
Chrást	558966	PM	961	159	615	187
Chrastavice	553751	DO	211	41	140	30
Chříč	558974	PS	125	18	87	20
Chudenice	556378	KT	380	65	242	73
Chudenín	556386	KT	316	65	201	50
Chválenice	557846	PM	383	71	257	55
Janovice nad Úhlavou	556394	KT	1 212	206	832	174
Jarov	578541	PJ	115	7	76	32
Jarov	558982	PS	73	11	46	16
Javor	541869	KT	38	5	28	5
Ježovy	541753	KT	111	20	73	18
Kaceřov	558991	PS	73	14	48	11
Kakejcov	579017	RO	50	9	27	14
Kamenec	566811	RO	35	8	24	3
Kamenný Újezd	541150	RO	433	88	274	71
Kanice	566144	DO	103	31	56	16
Kaničky	553778	DO	17	2	13	2



Tab. 5.2 Věkové složení obyvatelstva v obcích Plzeňského kraje k 31. 12. 2020 - muži

3. pokračování

	Kód obce	Okres	Celkem	v tom ve věkové skupině		
				0–14	15–64	65+
Kařez	559903	RO	370	73	232	65
Kařízek	530361	RO	25	8	14	3
Kasejovice	557862	PJ	688	97	450	141
Kašperské Hory	556432	KT	680	103	435	142
Kaznějov	559008	PS	1 505	246	952	307
Kbel	557871	PJ	162	21	103	38
Kbelany	538183	PS	54	8	41	5
Kdyně	553786	DO	2 488	373	1 671	444
Kejnice	541826	KT	49	6	32	11
Klabava	559911	RO	229	32	145	52
Kladruby	559920	RO	86	6	52	28
Kladruby	560928	TC	839	153	557	129
Klášteř	557897	PJ	121	17	79	25
Klatovy	555771	KT	10 594	1 633	6 805	2 156
Klenčí pod Čerchovem	553794	DO	657	111	433	113
Klenová	541851	KT	57	7	42	8
Kočín	578771	PS	63	9	44	10
Kočov	541559	TC	110	23	75	12
Kokašice	541494	TC	139	36	90	13
Kolinec	556467	KT	754	114	485	155
Koloveč	553816	DO	505	75	330	100
Konstantinovy Lázně	560952	TC	448	56	276	116
Kopidlo	559024	PS	70	16	38	16
Kornatice	579033	RO	120	23	81	16
Koryta	559032	PS	71	8	51	12
Kostelec	503916	TC	310	57	227	26
Kotovice	540633	PJ	153	33	94	26
Kout na Šumavě	553824	DO	536	75	368	93
Kovčín	578177	KT	37	6	26	5
Kozlovice	540200	PJ	51	4	34	13
Kozojedy	559041	PS	304	39	196	69
Kozolupy	559059	PS	542	88	353	101
Kožlany	559067	PS	735	121	478	136
Kralovice	559075	PS	1 697	265	1 127	305
Kramolín	557943	PJ	49	9	28	12
Krašovice	559083	PS	177	18	113	46
Krsy	559091	PS	132	17	91	24
Křelovice	559105	PS	120	15	89	16
Křenice	556505	KT	108	26	65	17
Křenovy	553832	DO	81	10	60	11
Kšice	560979	TC	124	24	81	19
Kunějovice	559121	PS	85	14	63	8
Kvášňovice	541931	KT	62	10	36	16
Kvíčovice	553841	DO	217	51	136	30
Kyšice	559130	PM	544	112	361	71
Ledce	559148	PS	430	88	268	74
Lesná	561002	TC	238	34	176	28
Lestkov	561011	TC	197	24	145	28
Letiny	557951	PJ	355	62	205	88
Letkov	540561	PM	372	71	253	48
Lhota pod Radčem	567001	RO	159	29	104	26
Lhotka u Radnic	559946	RO	30	5	19	6
Lhůta	578606	PM	100	20	54	26

Tab. 5.2 Věkové složení obyvatelstva v obcích Plzeňského kraje k 31. 12. 2020 - muži

4. pokračování

	Kód obce	Okres	Celkem	v tom ve věkové skupině		
				0–14	15–64	65+
Libkov	553859	DO	54	11	33	10
Liblín	559954	RO	134	10	82	42
Líně	559164	PS	1 390	256	915	219
Lisov	540064	PJ	67	13	38	16
Líšina	540617	PJ	81	8	49	24
Líšná	559962	RO	92	21	59	12
Líšťany	559172	PS	367	58	238	71
Líté	566420	PS	108	10	77	21
Litohlavy	553611	RO	278	62	174	42
Lochousice	566462	PS	63	11	38	14
Lom u Tachova	541702	TC	231	44	163	24
Lomec	578070	KT	67	8	47	12
Losiná	558001	PM	661	112	425	124
Loučim	553867	DO	67	11	36	20
Louňová	558010	PJ	48	9	28	11
Loza	566446	PS	136	15	98	23
Lužany	558028	PJ	333	55	218	60
Luženičky	553891	DO	212	38	139	35
Malý Bor	556629	KT	269	27	191	51
Manětín	559202	PS	587	68	381	138
Maňovice	578410	KT	28	2	19	7
Meclov	553913	DO	602	126	388	88
Měčín	556637	KT	544	74	358	112
Medový Újezd	579009	RO	126	20	83	23
Měcholupy	539716	PJ	116	21	78	17
Merklín	558044	PJ	598	102	390	106
Město Touškov	559211	PS	1 067	173	711	183
Mešno	579084	RO	44	4	30	10
Mezholezy	553921	DO	61	20	33	8
Mezholezy	553930	DO	65	4	43	18
Mezihoří	578461	KT	35	4	25	6
Milavče	553948	DO	298	51	196	51
Mileč	558052	PJ	212	24	140	48
Milínov	530140	PJ	108	21	67	20
Milíře	541532	TC	141	26	98	17
Mirošov	559997	RO	1 130	180	747	203
Mířkov	553956	DO	159	33	105	21
Míšov	546399	PJ	65	13	37	15
Mladotice	559237	PS	280	45	182	53
Mladý Smolivec	558061	PJ	360	55	241	64
Mlečice	560006	RO	151	26	95	30
Mlýnské Struhadlo	542059	KT	31	5	17	9
Mnichov	566292	DO	115	18	71	26
Močerady	599174	DO	29	3	21	5
Modrava	542148	KT	44	8	30	6
Mohelnice	558079	PJ	30	5	20	5
Mochtín	556718	KT	580	104	370	106
Mokrosuky	556726	KT	63	8	42	13
Mokrouše	540641	PM	145	29	97	19
Mrákov	553981	DO	572	87	376	109
Mrtník	559245	PS	161	29	106	26
Mutěnin	553999	DO	133	15	95	23
Myslínka	566543	PS	110	18	81	11





Tab. 5.2 Věkové složení obyvatelstva v obcích Plzeňského kraje k 31. 12. 2020 - muži

5. pokračování

	Kód obce	Okres	Celkem	v tom ve věkové skupině		
				0–14	15–64	65+
Myslív	556734	KT	210	30	130	50
Myslovice	541745	KT	59	7	38	14
Mýto	560014	RO	787	124	515	148
Nadryby	559253	PS	67	12	45	10
Nalžovské Hory	556751	KT	592	78	395	119
Nebílovy	540340	PJ	184	31	121	32
Nečtiny	559261	PS	317	37	206	74
Nehodiv	578223	KT	27	4	21	2
Nekmíř	559270	PS	269	46	173	50
Nekvasovy	558095	PJ	90	10	63	17
Nemanice	554006	DO	132	20	97	15
Němčice	599166	DO	70	13	46	11
Němčovice	566837	RO	98	19	61	18
Nepomuk	558109	PJ	1 874	278	1 257	339
Netunice	558117	PJ	103	20	67	16
Neuměř	554022	DO	77	10	54	13
Neurazy	558125	PJ	482	51	311	120
Nevid	541192	RO	85	14	55	16
Nevolice	554031	DO	100	18	74	8
Nevřeň	559288	PS	157	29	105	23
Nezamyslice	578533	KT	113	8	72	33
Nezbavětice	553590	PM	118	23	78	17
Nezdice	542296	PJ	104	19	62	23
Nezdice na Šumavě	556815	KT	167	22	90	55
Nezdřev	540102	PJ	51	2	31	18
Nezvěstice	558141	PM	721	126	453	142
Nová Ves	599131	PJ	77	13	43	21
Nová Ves	540269	DO	136	23	90	23
Nové Mitrovice	558176	PJ	191	34	124	33
Nový Kramolín	554057	DO	106	12	79	15
Nýrsko	556831	KT	2 424	354	1 652	418
Nýřany	559300	PS	3 442	554	2 342	546
Obora	559318	PS	277	45	184	48
Obora	541443	TC	80	14	52	14
Obytce	541915	KT	106	21	64	21
Olbramov	566888	TC	29	2	20	7
Olšany	541958	KT	106	10	76	20
Oplot	539783	PJ	168	30	111	27
Osek	560057	RO	742	132	487	123
Oselce	558184	PJ	170	20	116	34
Ostrov u Bezdružic	559326	PS	102	18	65	19
Ostrovec-Lhotka	566993	RO	46	4	28	14
Ostřetice	578061	KT	33	8	18	7
Osvračín	554073	DO	325	50	226	49
Ošelín	541681	TC	88	24	53	11
Otěšice	540293	PJ	79	9	52	18
Otov	566209	DO	69	7	50	12
Pačejov	556912	KT	372	49	239	84
Pařezov	599182	DO	112	27	70	15
Pasečnice	554081	DO	112	20	71	21
Pastuchovice	566781	PS	34	5	22	7
Pec	554090	DO	119	19	78	22
Pelechy	566373	DO	40	8	27	5

Tab. 5.2 Věkové složení obyvatelstva v obcích Plzeňského kraje k 31. 12. 2020 - muži

6. pokračování

	Kód obce	Okres	Celkem	v tom ve věkové skupině		
				0–14	15–64	65+
Pernarec	559334	PS	373	49	266	58
Petrovice u Sušice	556921	KT	322	63	197	62
Planá	561134	TC	2 660	448	1 736	476
Pláně	530336	PS	135	22	83	30
Plánice	556955	KT	843	110	572	161
Plasy	559351	PS	1 379	203	916	260
Plešnice	559369	PS	136	25	96	15
Plískov	566861	RO	64	7	40	17
Plzeň	554791	PM	85 682	13 564	56 539	15 579
Pňovany	559377	PS	225	31	149	45
Poběžovice	554111	DO	750	107	485	158
Pocinovice	554120	DO	316	44	206	66
Poděvousy	566365	DO	133	13	94	26
Podmokly	551686	KT	72	11	49	12
Podmokly	560081	RO	120	18	78	24
Polánka	553565	PJ	28	2	16	10
Poleň	541788	KT	151	25	97	29
Postřekov	554138	DO	571	91	364	116
Potvorov	530247	PS	66	6	46	14
Prádlo	558231	PJ	163	20	109	34
Prášíly	556084	KT	86	14	60	12
Prostiboř	541486	TC	86	9	62	15
Předenice	540412	PJ	111	14	74	23
Předslav	557005	KT	396	67	254	75
Přehýšov	559393	PS	240	38	168	34
Přestavky	530131	PJ	117	20	69	28
Přeštice	558249	PJ	3 503	511	2 339	653
Příchovice	558257	PJ	585	100	391	94
Příkosice	579131	RO	214	38	137	39
Přimda	561151	TC	825	179	535	111
Příšov	567086	PS	164	22	120	22
Přívětice	560111	RO	109	12	76	21
Ptenín	558265	PJ	100	20	59	21
Pučlice	554154	DO	175	31	112	32
Rabí	557013	KT	250	38	168	44
Radkovice	540421	PJ	61	13	38	10
Radnice	560120	RO	909	147	606	156
Raková	566942	RO	129	25	80	24
Rejštejn	557021	KT	135	19	95	21
Rochlov	559423	PS	144	23	99	22
Rokycany	559717	RO	7 059	1 104	4 714	1 241
Roupov	558290	PJ	140	16	97	27
Rozvadov	561169	TC	379	69	258	52
Rybnice	559431	PS	284	42	188	54
Rybník	554189	DO	88	11	58	19
Řenče	558303	PJ	472	81	307	84
Sebečice	560146	RO	41	4	23	14
Seč	558311	PJ	144	28	95	21
Sedlec	530271	PS	62	17	37	8
Sedliště	540692	PJ	55	2	37	16
Semněvice	554201	DO	123	37	77	9
Sirá	546488	RO	70	12	47	11
Skapce	579467	TC	59	12	38	9



Tab. 5.2 Věkové složení obyvatelstva v obcích Plzeňského kraje k 31. 12. 2020 - muži

7. pokračování

	Kód obce	Okres	Celkem	v tom ve věkové skupině		
				0–14	15–64	65+
Skašov	539937	PJ	103	6	73	24
Skomelno	566845	RO	113	23	66	24
Skořice	506664	RO	134	17	92	25
Slatina	578436	KT	53	-	43	10
Slatina	566748	PS	28	2	17	9
Smědčice	540722	RO	136	24	94	18
Soběkury	558346	PJ	297	46	194	57
Soběšice	557099	KT	197	29	127	41
Spálené Poříčí	558362	PJ	1 463	241	956	266
Spáňov	554251	DO	113	22	73	18
Srbice	554260	DO	193	20	119	54
Srby	554278	DO	243	52	142	49
Srby	540676	PJ	87	9	52	26
Srní	557111	KT	114	17	69	28
Staňkov	554294	DO	1 676	268	1 083	325
Staré Sedliště	561185	TC	656	140	437	79
Staré Sedlo	561193	TC	134	7	103	24
Starý Plzenec	558371	PM	2 526	449	1 611	466
Stod	558389	PJ	1 794	281	1 185	328
Strašice	560162	RO	1 303	199	899	205
Strašín	557129	KT	168	27	103	38
Stráž	554316	DO	114	14	81	19
Stráž	561207	TC	612	109	417	86
Strážov	557137	KT	728	114	465	149
Střelice	540056	PJ	69	4	51	14
Stříbro	561215	TC	3 859	572	2 639	648
Střížovice	558401	PJ	201	32	133	36
Studánka	561223	TC	293	55	202	36
Studená	553603	PS	18	1	11	6
Sulislav	561231	TC	110	13	75	22
Sušice	557153	KT	5 302	815	3 435	1 052
Svěradice	557161	KT	152	19	102	31
Svojkovice	541176	RO	220	28	148	44
Svojšíň	561258	TC	207	37	137	33
Sytno	557081	TC	177	11	139	27
Štáhlavy	558427	PM	1 417	270	848	299
Štěnovice	558435	PJ	1 102	253	693	156
Štěnovický Borek	539741	PM	312	71	194	47
Štichov	566101	DO	43	9	28	6
Štichovice	578797	PS	59	7	42	10
Štítov	579343	RO	33	2	24	7
Švihov	557200	KT	820	116	535	169
Tachov	560715	TC	6 490	890	4 512	1 088
Tatíná	578983	PS	133	22	92	19
Těně	560189	RO	132	21	84	27
Terešov	566802	RO	89	14	62	13
Těškov	546526	RO	149	22	95	32
Tis u Blatna	559482	PS	56	9	29	18
Tisová	541621	TC	246	47	165	34
Tlučná	559491	PS	1 643	305	1 103	235
Tlumačov	554341	DO	213	28	150	35
Tojice	578614	PJ	52	9	36	7
Trhanov	554359	DO	261	30	170	61

Tab. 5.2 Věkové složení obyvatelstva v obcích Plzeňského kraje k 31. 12. 2020 - muži

8. pokračování

	Kód obce	Okres	Celkem	v tom ve věkové skupině		
				0–14	15–64	65+
Trnová	559504	PS	469	88	294	87
Trokavec	579246	RO	47	7	31	9
Trpísty	561291	TC	157	22	113	22
Třebčice	578592	PJ	85	9	68	8
Třemešné	561304	TC	192	27	134	31
Třemošná	559521	PS	2 599	418	1 694	487
Tužice	553522	KT	49	5	36	8
Týček	546534	RO	113	15	76	22
Tymákov	558460	PM	553	124	339	90
Týnec	541885	KT	181	30	120	31
Týniště	539929	PJ	24	2	15	7
Úboč	566161	DO	69	14	43	12
Úherce	546411	PS	201	41	135	25
Újezd	554383	DO	208	31	138	39
Újezd nade Mží	566594	PS	60	10	39	11
Újezd u Plánice	578321	KT	67	13	44	10
Újezd u Svatého Kříže	546551	RO	126	22	75	29
Úlice	559555	PS	256	39	161	56
Únehle	541435	TC	74	13	54	7
Únějovice	554391	DO	60	13	38	9
Úněšov	559563	PS	307	35	211	61
Únětice	540528	PJ	75	11	52	12
Úsilov	554405	DO	58	5	42	11
Úterý	559571	PS	228	37	140	51
Útušice	558486	PJ	361	54	242	65
Vejprnice	559580	PS	2 151	452	1 426	273
Vejvanov	560227	RO	122	25	76	21
Velečín	578924	PS	36	3	21	12
Velhartice	557366	KT	430	67	276	87
Velké Hydčice	557374	KT	128	17	87	24
Velký Bor	557382	KT	285	54	188	43
Velký Malahov	554413	DO	130	16	96	18
Ves Touškov	558494	PJ	180	20	133	27
Veselá	560235	RO	163	37	103	23
Vidice	554421	DO	81	9	61	11
Visky	579289	RO	28	8	18	2
Vičí	566691	PJ	34	6	19	9
Vlčtejn	540706	PJ	51	9	35	7
Vlkanov	566250	DO	64	16	43	5
Vochoz	559601	PS	620	140	407	73
Volduchy	560251	RO	622	123	392	107
Vranov	579491	TC	97	14	66	17
Vrčeň	558559	PJ	179	23	124	32
Vrhavěč	557455	KT	442	57	305	80
Vřeskovice	566055	KT	167	35	103	29
Vstíř	558567	PJ	297	53	188	56
Všehrady	566497	PS	29	2	21	6
Všekary	566071	DO	56	15	34	7
Všenice	566799	RO	142	27	78	37
Všepadly	554448	DO	21	-	11	10
Všeruby	554456	DO	419	61	300	58
Všeruby	559628	PS	804	159	540	105
Výrov	566969	PS	239	40	156	43



Tab. 5.2 Věkové složení obyvatelstva v obcích Plzeňského kraje k 31. 12. 2020 - muži

dokončení

	Kód obce	Okres	Celkem	v tom ve věkové skupině		
				0–14	15–64	65+
Vysoká Libyně	530280	PS	107	15	73	19
Zadní Chodov	541362	TC	139	20	104	15
Zahořany	554464	DO	540	109	335	96
Zahrádka	578827	PS	77	13	52	12
Záchlumí	541664	TC	189	32	132	25
Zavlekov	557463	KT	216	20	159	37
Zbiroh	560260	RO	1 245	201	823	221
Zborovy	578312	KT	61	6	42	13
Zbůch	559661	PS	1 370	222	950	198
Zdemyslice	558583	PJ	321	62	194	65
Zemětice	558591	PJ	158	20	106	32
Zhoř	541460	TC	73	12	53	8
Zruč-Senec	559679	PS	1 657	314	1 034	309
Zvíkovec	541061	RO	65	12	39	14
Žákava	530182	PJ	237	44	158	35
Ždánov	554472	DO	77	13	49	15
Ždírec	558605	PJ	233	30	152	51
Železná Ruda	557528	KT	839	125	564	150
Žihle	559695	PS	657	94	440	123
Žihobce	557536	KT	282	37	182	63
Žichovice	557544	KT	303	37	196	70
Žilov	559709	PS	235	36	159	40
Žinkovy	558630	PJ	410	61	234	115
Životice	540137	PJ	26	2	16	8

Tab. 5.2 Věkové složení obyvatelstva v obcích Plzeňského kraje k 31. 12. 2020 - ženy

	Kód obce	Okres	Celkem	v tom ve věkové skupině		
				0–14	15–64	65+
Babylon	553433	DO	162	29	97	36
Bdeněves	566756	PS	353	64	239	50
Běhařov	541842	KT	97	14	67	16
Bělá nad Radbuzou	553441	DO	869	132	552	185
Benešovice	560723	TC	109	21	67	21
Běšiny	555797	KT	401	64	238	99
Bezděkov	555801	KT	482	76	293	113
Bezděkov	541095	RO	73	15	42	16
Bezručice	560740	TC	466	79	280	107
Bezvěrov	558656	PS	330	47	202	81
Bílov	530239	PS	36	2	26	8
Biřkov	578088	KT	65	13	38	14
Blatnice	558672	PS	464	99	273	92
Blažim	566764	PS	31	4	17	10
Blížejov	553450	DO	755	137	491	127
Blovice	557587	PJ	2 079	296	1 277	506
Bohy	566471	PS	61	11	28	22
Bolešiny	555835	KT	391	62	251	78
Bolkov	540463	PJ	31	7	13	11
Bor	560758	TC	2 194	347	1 438	409
Borovno	566705	PJ	47	6	23	18
Borovy	542156	PJ	118	25	72	21
Brnířov	566136	DO	191	21	120	50
Brod nad Tichou	541605	TC	127	22	86	19
Brodeslavy	566489	PS	34	1	23	10
Broumov	541401	TC	65	11	46	8
Břasy	559725	RO	1 152	165	696	291
Březina	559733	RO	188	27	121	40
Břežany	541923	KT	88	12	58	18
Bučí	558699	PS	82	8	51	23
Budětice	555894	KT	146	24	76	46
Bujesily	559741	RO	33	-	21	12
Buková	546372	PJ	119	21	74	24
Bukovec	553506	DO	67	14	41	12
Bukovník	530085	KT	34	8	20	6
Bušovice	559750	RO	295	60	168	67
Cebiv	560782	TC	138	23	96	19
Cekov	559768	RO	69	10	48	11
Ctiboř	579459	TC	159	22	93	44
Čachrov	555941	KT	223	30	142	51
Částkov	560804	TC	163	30	103	30
Čečovice	566080	DO	50	10	34	6
Čeminy	558711	PS	139	21	90	28
Čermná	553514	DO	130	19	80	31
Černíkov	553531	KT	184	28	116	40
Černíkovice	566632	PS	47	7	30	10
Černošín	560812	TC	584	90	357	137
Černovice	566098	DO	68	8	30	30
Čerňovice	530328	PS	112	20	69	23
Červené Poříčí	542172	KT	118	17	71	30
Česká Bříza	558745	PS	298	47	190	61
Česká Kubice	553549	DO	471	78	323	70
Číhaň	542024	KT	118	17	76	25



Tab. 5.2 Věkové složení obyvatelstva v obcích Plzeňského kraje k 31. 12. 2020 - ženy

1. pokračování

	Kód obce	Okres	Celkem	v tom ve věkové skupině		
				0–14	15–64	65+
Čilá	540927	RO	9	-	6	3
Čímice	578495	KT	94	14	49	31
Čížice	557641	PJ	288	50	173	65
Čížkov	557650	PJ	326	60	176	90
Čmelíny	578568	PJ	52	8	28	16
Dešenice	556041	KT	342	54	210	78
Díly	553557	DO	196	29	123	44
Dlažov	556068	KT	232	43	139	50
Dlouhá Ves	556076	KT	415	68	256	91
Dlouhý Újezd	560839	TC	187	34	119	34
Dnešice	557668	PJ	398	56	244	98
Dobršíň	530123	KT	51	6	36	9
Dobřany	557676	PJ	3 118	525	1 934	659
Dobříč	558770	PS	195	26	126	43
Dobřív	559776	RO	647	110	398	139
Dolany	556106	KT	468	87	287	94
Dolany	558788	PS	137	15	86	36
Dolce	539945	PJ	144	25	92	27
Dolní Bělá	558796	PS	232	35	139	58
Dolní Hradiště	558800	PS	30	8	17	5
Dolní Lukavice	557684	PJ	497	90	309	98
Domažlice	553425	DO	5 782	905	3 460	1 417
Domoraz	578517	KT	22	-	14	8
Drahkov	540251	PJ	64	6	44	14
Drahoňův Újezd	530379	RO	61	8	37	16
Drahotín	553573	DO	95	18	59	18
Dražeň	578665	PS	76	15	48	13
Draženov	553581	DO	210	35	132	43
Dražovice	566683	KT	74	9	46	19
Druztová	558834	PS	428	76	267	85
Dýšina	558851	PM	935	138	598	199
Ejповice	559792	RO	338	59	208	71
Erpužice	560855	TC	158	20	105	33
Frymburk	578525	KT	62	15	33	14
Halže	560863	TC	475	76	326	73
Hamry	578240	KT	49	11	26	12
Hartmanice	556181	KT	456	47	262	147
Hejná	541796	KT	76	7	50	19
Heřmanova Huť	558869	PS	905	138	560	207
Hlavňovice	556203	KT	237	29	151	57
Hlince	566390	PS	38	7	22	9
Hlohová	553620	DO	142	24	89	29
Hlohovčice	566641	DO	87	10	47	30
Hlohovice	559806	RO	174	23	100	51
Hnačov	542083	KT	41	4	24	13
Hněvnice	530221	PS	61	11	40	10
Holoubkov	559814	RO	726	97	449	180
Holovousy	566730	PS	31	5	15	11
Holýšov	553654	DO	2 589	426	1 611	552
Honezovice	540668	PJ	132	17	86	29
Hora Svatého Václava	566276	DO	35	3	22	10
Horažďovice	556254	KT	2 663	343	1 591	729
Horní Bělá	558877	PS	271	36	167	68

Tab. 5.2 Věkové složení obyvatelstva v obcích Plzeňského kraje k 31. 12. 2020 - ženy

2. pokračování

	Kód obce	Okres	Celkem	v tom ve věkové skupině		
				0–14	15–64	65+
Horní Bříza	558885	PS	2 098	298	1 297	503
Horní Kamenice	553662	DO	129	28	77	24
Horní Kozolupy	541290	TC	127	22	76	29
Horní Lukavice	539821	PJ	213	32	127	54
Horská Kvilda	542091	KT	35	6	22	7
Horšice	557722	PJ	210	36	135	39
Horšovský Týn	553671	DO	2 497	379	1 556	562
Hostouň	553689	DO	612	106	391	115
Hošťka	560898	TC	212	39	149	24
Hradec	557731	PJ	292	47	191	54
Hrádek	556301	KT	677	100	428	149
Hrádek	559822	RO	1 395	198	850	347
Hradešice	556319	KT	204	37	112	55
Hradiště	566179	DO	94	23	57	14
Hradiště	557749	PJ	102	15	53	34
Hradiště	541001	RO	16	5	5	6
Hromnice	558915	PS	619	89	390	140
Hůrky	559849	RO	115	15	67	33
Hvozd	558931	PS	122	17	73	32
Hvoždany	566331	DO	19	3	13	3
Chanovice	556335	KT	333	44	203	86
Ceznovice	559857	RO	355	53	217	85
Chlístov	556343	KT	73	10	38	25
Chlum	557773	PJ	123	21	69	33
Chlum	540803	RO	30	7	14	9
Chlumčany	557781	PJ	1 180	176	749	255
Chlumy	540307	PJ	66	7	41	18
Chocenice	557803	PJ	308	44	201	63
Chocomyšl	553727	DO	57	4	37	16
Chodov	553735	DO	373	57	234	82
Chodová Planá	560901	TC	897	144	588	165
Chodská Lhota	553743	DO	207	31	122	54
Chodský Újezd	560910	TC	409	80	254	75
Chomle	541141	RO	22	2	15	5
Chotěšov	557838	PJ	1 458	229	918	311
Chotíkov	558940	PS	616	92	413	111
Chrást	558966	PM	956	150	568	238
Chrastavice	553751	DO	178	28	122	28
Chříč	558974	PS	109	16	68	25
Chudenice	556378	KT	393	61	228	104
Chudenín	556386	KT	296	50	196	50
Chválenice	557846	PM	368	61	247	60
Janovice nad Úhlavou	556394	KT	1 112	211	706	195
Jarov	578541	PJ	96	8	57	31
Jarov	558982	PS	69	10	41	18
Javor	541869	KT	34	7	19	8
Ježovy	541753	KT	117	22	67	28
Kaceřov	558991	PS	76	8	59	9
Kakejcov	579017	RO	51	11	28	12
Kamenec	566811	RO	34	8	22	4
Kamenný Újezd	541150	RO	426	71	269	86
Kanice	566144	DO	95	19	53	23
Kaničky	553778	DO	12	-	9	3





Tab. 5.2 Věkové složení obyvatelstva v obcích Plzeňského kraje k 31. 12. 2020 - ženy

3. pokračování

	Kód obce	Okres	Celkem	v tom ve věkové skupině		
				0–14	15–64	65+
Kařez	559903	RO	327	54	200	73
Kařízek	530361	RO	26	3	19	4
Kasejovice	557862	PJ	628	93	381	154
Kašperské Hory	556432	KT	724	83	408	233
Kaznějov	559008	PS	1 545	217	951	377
Kbel	557871	PJ	140	21	80	39
Kbelany	538183	PS	58	6	42	10
Kdyně	553786	DO	2 658	378	1 642	638
Kejnice	541826	KT	57	9	37	11
Klabava	559911	RO	241	40	135	66
Kladruby	559920	RO	68	5	44	19
Kladruby	560928	TC	799	136	494	169
Klášteř	557897	PJ	112	21	74	17
Klatovy	555771	KT	11 546	1 558	6 970	3 018
Klenčí pod Čerchovem	553794	DO	694	120	412	162
Klenová	541851	KT	45	5	30	10
Kočín	578771	PS	57	8	40	9
Kočov	541559	TC	116	22	80	14
Kokašice	541494	TC	134	28	80	26
Kolinec	556467	KT	720	103	443	174
Koloveč	553816	DO	479	63	306	110
Konstantinovy Lázně	560952	TC	472	60	274	138
Kopidlo	559024	PS	69	12	37	20
Kornatice	579033	RO	107	18	74	15
Koryta	559032	PS	62	9	36	17
Kostelec	503916	TC	291	68	190	33
Kotovice	540633	PJ	156	34	83	39
Kout na Šumavě	553824	DO	584	79	372	133
Kovčín	578177	KT	48	15	24	9
Kozlovice	540200	PJ	44	6	26	12
Kozojedy	559041	PS	280	36	174	70
Kozolupy	559059	PS	537	82	330	125
Kožlany	559067	PS	730	99	447	184
Kralovice	559075	PS	1 763	252	1 104	407
Kramolín	557943	PJ	62	8	37	17
Krašovice	559083	PS	177	25	99	53
Krsy	559091	PS	112	18	73	21
Křelovice	559105	PS	114	21	72	21
Křenice	556505	KT	94	15	57	22
Křenovy	553832	DO	64	7	44	13
Kšice	560979	TC	109	18	70	21
Kunějovice	559121	PS	77	15	55	7
Kvášňovice	541931	KT	72	5	43	24
Kvíčovice	553841	DO	189	28	130	31
Kyšice	559130	PM	539	99	342	98
Ledce	559148	PS	410	60	266	84
Lesná	561002	TC	234	41	154	39
Lestkov	561011	TC	198	33	124	41
Letiny	557951	PJ	320	40	183	97
Letkov	540561	PM	387	77	247	63
Lhota pod Radčem	567001	RO	154	27	98	29
Lhotka u Radnic	559946	RO	30	4	18	8
Lhůta	578606	PM	99	22	53	24

Tab. 5.2 Věkové složení obyvatelstva v obcích Plzeňského kraje k 31. 12. 2020 - ženy

4. pokračování

	Kód obce	Okres	Celkem	v tom ve věkové skupině		
				0–14	15–64	65+
Libkov	553859	DO	61	11	39	11
Liblín	559954	RO	121	10	63	48
Líně	559164	PS	1 401	251	892	258
Lisov	540064	PJ	67	10	41	16
Líšina	540617	PJ	84	11	50	23
Líšná	559962	RO	94	18	60	16
Líšťany	559172	PS	375	67	257	51
Líté	566420	PS	98	8	63	27
Litohlavy	553611	RO	268	36	170	62
Lochousice	566462	PS	54	10	36	8
Lom u Tachova	541702	TC	237	51	152	34
Lomec	578070	KT	66	12	43	11
Losiná	558001	PM	705	120	461	124
Loučim	553867	DO	63	8	30	25
Louňová	558010	PJ	49	9	29	11
Loza	566446	PS	129	22	78	29
Lužany	558028	PJ	345	51	211	83
Luženičky	553891	DO	193	29	130	34
Malý Bor	556629	KT	242	33	156	53
Manětín	559202	PS	564	71	349	144
Maňovice	578410	KT	19	2	11	6
Meclov	553913	DO	586	103	385	98
Měčín	556637	KT	570	90	342	138
Medový Újezd	579009	RO	130	16	74	40
Měcholupy	539716	PJ	116	17	74	25
Merklín	558044	PJ	578	94	364	120
Město Touškov	559211	PS	1 113	189	679	245
Mešno	579084	RO	37	4	23	10
Mezholezy	553921	DO	59	15	35	9
Mezholezy	553930	DO	51	6	28	17
Mezihoří	578461	KT	31	5	19	7
Milavče	553948	DO	298	40	189	69
Mileč	558052	PJ	172	23	98	51
Milínov	530140	PJ	102	7	65	30
Milře	541532	TC	123	13	94	16
Mirošov	559997	RO	1 144	163	652	329
Mířkov	553956	DO	148	23	99	26
Míšov	546399	PJ	54	8	32	14
Mladotice	559237	PS	269	45	165	59
Mladý Smolivec	558061	PJ	337	40	205	92
Mlečice	560006	RO	148	25	87	36
Mlýnské Struhadlo	542059	KT	24	6	11	7
Mnichov	566292	DO	99	15	62	22
Močerady	599174	DO	29	7	13	9
Modrava	542148	KT	36	5	28	3
Mohelnice	558079	PJ	32	4	20	8
Mochtín	556718	KT	535	89	341	105
Mokrosuky	556726	KT	68	11	31	26
Mokrouše	540641	PM	155	36	97	22
Mrákov	553981	DO	552	91	339	122
Mrtník	559245	PS	173	23	123	27
Mutěnin	553999	DO	136	23	85	28
Myslínka	566543	PS	97	26	61	10



Tab. 5.2 Věkové složení obyvatelstva v obcích Plzeňského kraje k 31. 12. 2020 - ženy

5. pokračování

	Kód obce	Okres	Celkem	v tom ve věkové skupině		
				0–14	15–64	65+
Myslív	556734	KT	220	35	123	62
Myslovice	541745	KT	70	17	34	19
Mýto	560014	RO	739	114	450	175
Nadryby	559253	PS	64	10	40	14
Nalžovské Hory	556751	KT	579	80	323	176
Nebílovy	540340	PJ	181	39	103	39
Nečtiny	559261	PS	317	35	195	87
Nehodiv	578223	KT	38	9	19	10
Nekmíř	559270	PS	255	46	158	51
Nekvasovy	558095	PJ	79	8	48	23
Nemanice	554006	DO	131	25	85	21
Němčice	599166	DO	69	8	51	10
Němčovice	566837	RO	91	13	65	13
Nepomuk	558109	PJ	1 856	301	1 127	428
Netunice	558117	PJ	97	19	60	18
Neuměř	554022	DO	70	12	45	13
Neurazy	558125	PJ	374	60	217	97
Nevid	541192	RO	95	19	55	21
Nevolice	554031	DO	89	7	68	14
Nevřeň	559288	PS	137	14	99	24
Nezamyslice	578533	KT	101	15	52	34
Nezbavětice	553590	PM	119	17	80	22
Nezdice	542296	PJ	108	13	70	25
Nezdice na Šumavě	556815	KT	167	28	85	54
Nezdřev	540102	PJ	51	5	27	19
Nezvěstice	558141	PM	752	131	441	180
Nová Ves	599131	DO	63	11	35	17
Nová Ves	540269	PJ	148	21	98	29
Nové Mitrovice	558176	PJ	154	19	90	45
Nový Kramolín	554057	DO	113	33	62	18
Nýrsko	556831	KT	2 502	337	1 585	580
Nýřany	559300	PS	3 537	524	2 208	805
Obora	559318	PS	288	54	178	56
Obora	541443	TC	81	15	52	14
Obytce	541915	KT	112	22	67	23
Olbramov	566888	TC	31	6	18	7
Olšany	541958	KT	98	15	62	21
Oplot	539783	PJ	160	16	100	44
Osek	560057	RO	710	130	448	132
Oselce	558184	PJ	181	32	98	51
Ostrov u Bezdružic	559326	PS	100	20	57	23
Ostrovec-Lhotka	566993	RO	57	12	29	16
Ostřetice	578061	KT	37	8	22	7
Osvračín	554073	DO	315	43	201	71
Ošelín	541681	TC	80	22	48	10
Otěšice	540293	PJ	72	10	44	18
Otov	566209	DO	51	7	34	10
Pačejov	556912	KT	343	42	193	108
Pařezov	599182	DO	101	24	67	10
Pasečnice	554081	DO	103	17	57	29
Pastuchovice	566781	PS	33	6	19	8
Pec	554090	DO	110	10	71	29
Pelechy	566373	DO	38	6	25	7

Tab. 5.2 Věkové složení obyvatelstva v obcích Plzeňského kraje k 31. 12. 2020 - ženy

6. pokračování

	Kód obce	Okres	Celkem	v tom ve věkové skupině		
				0–14	15–64	65+
Pernarec	559334	PS	371	52	251	68
Petrovice u Sušice	556921	KT	308	53	190	65
Planá	561134	TC	2 725	409	1 711	605
Pláně	530336	PS	126	16	73	37
Plánice	556955	KT	817	114	515	188
Plasy	559351	PS	1 391	210	834	347
Plešnice	559369	PS	143	24	98	21
Plískov	566861	RO	63	16	29	18
Plzeň	554791	PM	89 537	13 220	54 778	21 539
Pňovany	559377	PS	216	33	123	60
Poběžovice	554111	DO	809	128	476	205
Pocinovice	554120	DO	286	49	175	62
Poděvousy	566365	DO	109	20	61	28
Podmoky	551686	KT	72	15	38	19
Podmoky	560081	RO	118	15	68	35
Polánka	553565	PJ	16	4	6	6
Poleň	541788	KT	131	13	82	36
Postřekov	554138	DO	543	79	324	140
Potvorov	530247	PS	69	12	47	10
Prádlo	558231	PJ	97	14	60	23
Prášíly	556084	KT	68	12	42	14
Prostiboř	541486	TC	63	9	43	11
Předenice	540412	PJ	138	28	84	26
Předslav	557005	KT	410	76	247	87
Přehýšov	559393	PS	228	26	160	42
Přestavky	530131	PJ	118	17	69	32
Přeštice	558249	PJ	3 546	485	2 217	844
Příchovice	558257	PJ	556	88	356	112
Příkosice	579131	RO	214	39	126	49
Přimda	561151	TC	771	178	466	127
Příšov	567086	PS	157	23	109	25
Přívětice	560111	RO	98	14	52	32
Ptenín	558265	PJ	111	19	63	29
Pučlice	554154	DO	181	33	113	35
Rabí	557013	KT	242	40	139	63
Radkovice	540421	PJ	44	3	27	14
Radnice	560120	RO	892	121	561	210
Raková	566942	RO	117	26	71	20
Rejštejn	557021	KT	126	24	71	31
Rochlov	559423	PS	159	39	92	28
Rokycany	559717	RO	7 254	1 048	4 502	1 704
Roupov	558290	PJ	131	17	70	44
Rozvadov	561169	TC	401	58	285	58
Rybnice	559431	PS	298	58	192	48
Rybník	554189	DO	82	16	51	15
Řenče	558303	PJ	440	68	276	96
Sebečice	560146	RO	33	7	16	10
Seč	558311	PJ	166	27	107	32
Sedlec	530271	PS	61	15	39	7
Sedliště	540692	PJ	56	11	34	11
Semněvice	554201	DO	118	37	64	17
Sirá	546488	RO	75	9	47	19
Skapce	579467	TC	58	5	38	15



Tab. 5.2 Věkové složení obyvatelstva v obcích Plzeňského kraje k 31. 12. 2020 - ženy

7. pokračování

	Kód obce	Okres	Celkem	v tom ve věkové skupině		
				0–14	15–64	65+
Skašov	539937	PJ	104	19	60	25
Skomelno	566845	RO	102	17	58	27
Skořice	506664	RO	121	18	74	29
Slatina	578436	KT	50	6	25	19
Slatina	566748	PS	31	2	18	11
Smědčice	540722	RO	164	34	102	28
Soběkury	558346	PJ	304	46	186	72
Soběšice	557099	KT	194	23	107	64
Spálené Poříčí	558362	PJ	1 410	236	850	324
Spáňov	554251	DO	96	17	61	18
Srbice	554260	DO	183	21	109	53
Srby	554278	DO	237	43	143	51
Srby	540676	PJ	80	12	47	21
Srní	557111	KT	117	13	83	21
Staňkov	554294	DO	1 652	234	1 024	394
Staré Sedliště	561185	TC	611	124	402	85
Staré Sedlo	561193	TC	121	18	71	32
Starý Plzenec	558371	PM	2 645	426	1 619	600
Stod	558389	PJ	1 784	227	1 095	462
Strašice	560162	RO	1 296	196	830	270
Strašín	557129	KT	158	29	91	38
Stráž	554316	DO	99	13	66	20
Stráž	561207	TC	614	116	386	112
Strážov	557137	KT	696	115	416	165
Střelice	540056	PJ	75	19	46	10
Stříbro	561215	TC	3 828	518	2 450	860
Střížovice	558401	PJ	182	24	119	39
Studánka	561223	TC	258	49	162	47
Studená	553603	PS	17	1	10	6
Sulislav	561231	TC	100	17	60	23
Sušice	557153	KT	5 655	762	3 417	1 476
Svěradice	557161	KT	164	18	100	46
Svojkovice	541176	RO	213	30	133	50
Svojšíň	561258	TC	231	49	140	42
Sytno	557081	TC	141	25	81	35
Štáhlavy	558427	PM	1 418	237	836	345
Štěnovice	558435	PJ	1 102	219	686	197
Štěnovický Borek	539741	PM	302	71	182	49
Štichov	566101	DO	42	9	25	8
Štichovice	578797	PS	52	4	36	12
Štítov	579343	RO	22	4	15	3
Švihov	557200	KT	845	129	507	209
Tachov	560715	TC	6 582	894	4 188	1 500
Tatíná	578983	PS	127	16	87	24
Těně	560189	RO	142	14	95	33
Terešov	566802	RO	98	17	64	17
Těškov	546526	RO	167	21	99	47
Tis u Blatna	559482	PS	57	12	34	11
Tisová	541621	TC	216	37	140	39
Tlučná	559491	PS	1 650	272	1 061	317
Tlumačov	554341	DO	218	46	127	45
Tojice	578614	PJ	48	5	27	16
Trhanov	554359	DO	276	32	173	71

Tab. 5.2 Věkové složení obyvatelstva v obcích Plzeňského kraje k 31. 12. 2020 - ženy

8. pokračování

	Kód obce	Okres	Celkem	v tom ve věkové skupině		
				0–14	15–64	65+
Trnová	559504	PS	461	81	278	102
Trokavec	579246	RO	59	13	31	15
Trpísty	561291	TC	123	23	72	28
Třebčice	578592	PJ	45	6	30	9
Třemešné	561304	TC	178	21	115	42
Třemošná	559521	PS	2 540	367	1 601	572
Tužice	553522	KT	45	4	26	15
Týček	546534	RO	120	22	71	27
Tymákov	558460	PM	506	104	320	82
Týnec	541885	KT	166	27	107	32
Týniště	539929	PJ	24	2	17	5
Úboč	566161	DO	61	10	42	9
Úherce	546411	PS	176	27	114	35
Újezd	554383	DO	213	43	128	42
Újezd nade Mží	566594	PS	42	5	24	13
Újezd u Plánice	578321	KT	56	10	31	15
Újezd u Svatého Kříže	546551	RO	113	15	65	33
Úlice	559555	PS	225	25	145	55
Únehle	541435	TC	64	15	38	11
Únějovice	554391	DO	48	5	31	12
Úněšov	559563	PS	290	34	186	70
Únětice	540528	PJ	74	11	46	17
Úsilov	554405	DO	65	6	43	16
Úterý	559571	PS	235	36	148	51
Útušice	558486	PJ	344	55	227	62
Vejprnice	559580	PS	2 246	430	1 450	366
Vejvanov	560227	RO	133	23	76	34
Velečín	578924	PS	34	3	18	13
Velhartice	557366	KT	411	57	246	108
Velké Hydčice	557374	KT	130	19	79	32
Velký Bor	557382	KT	270	45	180	45
Velký Malahov	554413	DO	119	31	65	23
Ves Touškov	558494	PJ	176	32	105	39
Veselá	560235	RO	127	23	82	22
Vidice	554421	DO	89	17	52	20
Visky	579289	RO	34	6	23	5
Vičí	566691	PJ	44	7	23	14
Vlčtejn	540706	PJ	41	6	23	12
Vlkanov	566250	DO	58	12	36	10
Vochoz	559601	PS	671	157	436	78
Volduchy	560251	RO	599	103	358	138
Vranov	579491	TC	89	17	54	18
Vrčeň	558559	PJ	160	26	99	35
Vrhavěč	557455	KT	449	70	280	99
Vřeskovice	566055	KT	154	21	99	34
Vstíř	558567	PJ	247	32	163	52
Všehrady	566497	PS	26	5	12	9
Všekary	566071	DO	44	5	27	12
Všenice	566799	RO	131	17	83	31
Všepadly	554448	DO	22	1	12	9
Všeruby	554456	DO	397	56	261	80
Všeruby	559628	PS	820	189	510	121
Výrov	566969	PS	216	33	126	57

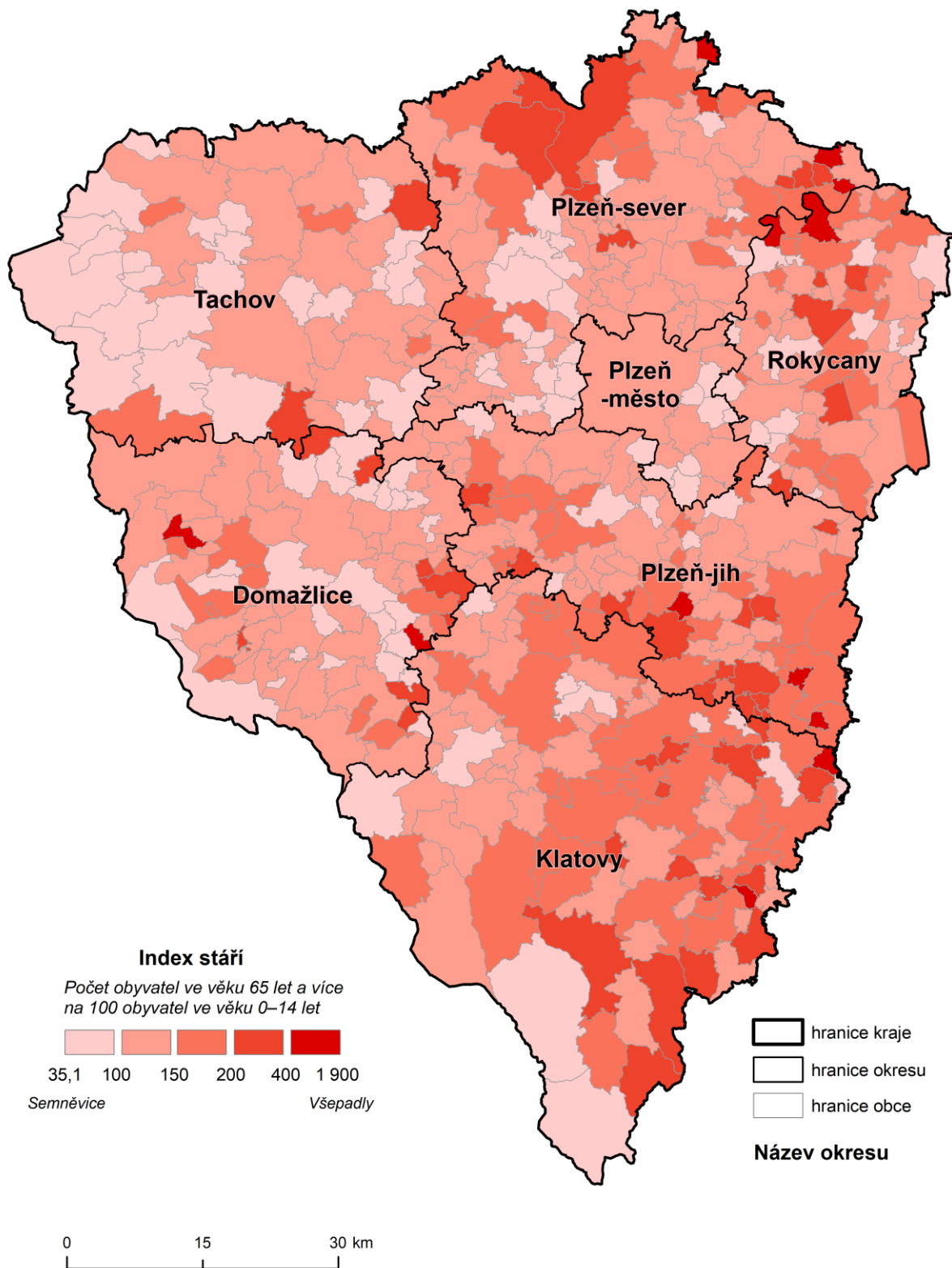


Tab. 5.2 Věkové složení obyvatelstva v obcích Plzeňského kraje k 31. 12. 2020 - ženy

dokončení

	Kód obce	Okres	Celkem	v tom ve věkové skupině		
				0–14	15–64	65+
Vysoká Libyně	530280	PS	111	13	73	25
Zadní Chodov	541362	TC	113	18	66	29
Zahořany	554464	DO	495	73	325	97
Zahrádka	578827	PS	69	14	41	14
Záchlumí	541664	TC	213	48	134	31
Zavlekov	557463	KT	207	32	126	49
Zbiroh	560260	RO	1 263	178	804	281
Zborovy	578312	KT	52	5	34	13
Zbůch	559661	PS	1 258	225	781	252
Zdemyslice	558583	PJ	323	61	200	62
Zemětice	558591	PJ	150	23	88	39
Zhoř	541460	TC	79	20	51	8
Zruč-Senec	559679	PS	1 754	307	1 079	368
Zvíkovec	541061	RO	139	17	101	21
Žákava	530182	PJ	239	50	150	39
Ždánov	554472	DO	81	15	51	15
Ždírec	558605	PJ	228	34	133	61
Železná Ruda	557528	KT	792	110	519	163
Žihle	559695	PS	645	71	405	169
Žihobce	557536	KT	306	47	178	81
Žichovice	557544	KT	344	51	198	95
Žilov	559709	PS	206	29	141	36
Žinkovy	558630	PJ	434	48	234	152
Životice	540137	PJ	20	1	9	10

## Index stáří v obcích Plzeňského kraje k 31. 12. 2020

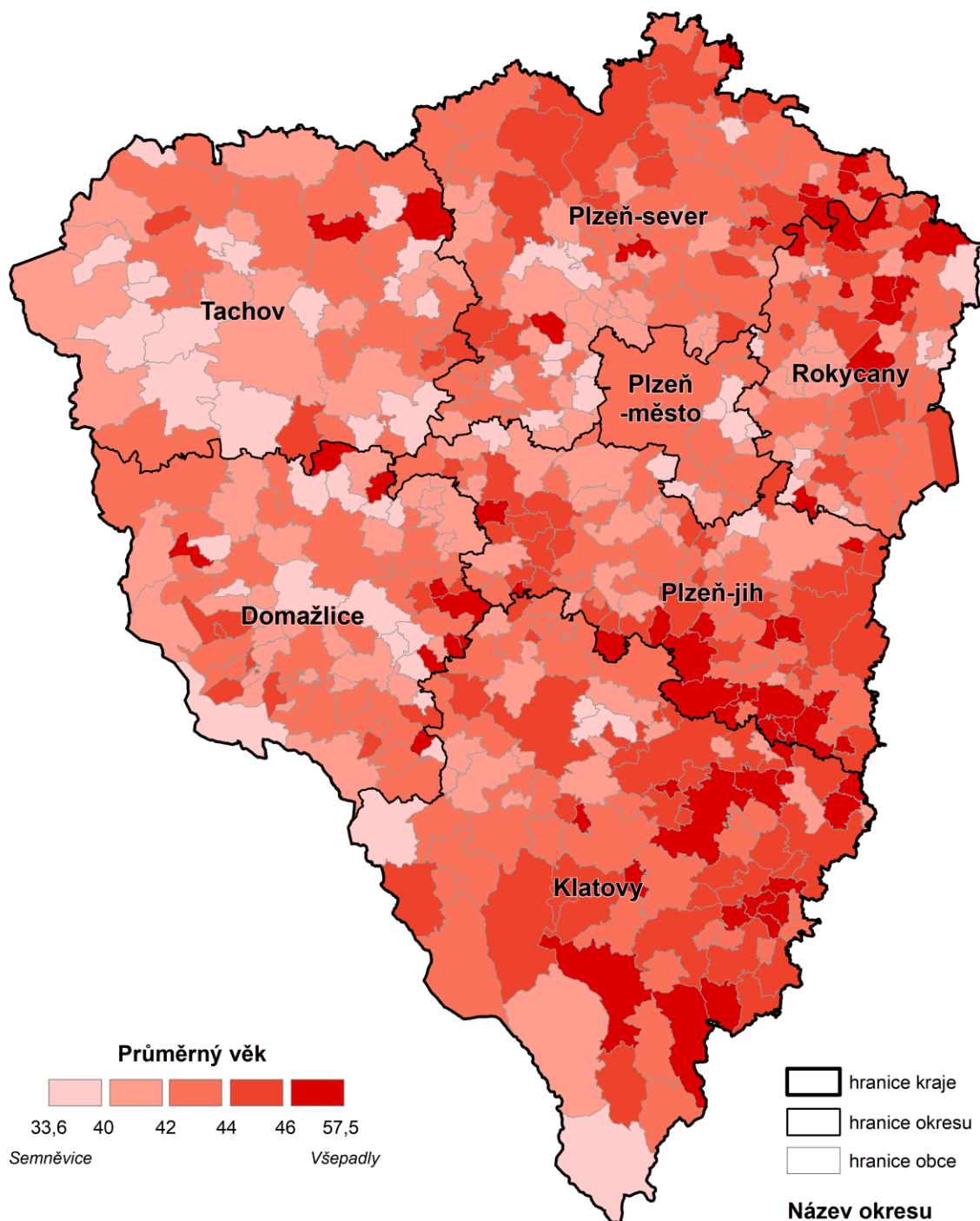


Zdroj: ČSÚ, 2021





# Průměrný věk v obcích Plzeňského kraje k 31. 12. 2020



Zdroj: ČSÚ, 2021